

## ОПИСАНИЕ МЕСТОПОЛОЖЕНИЯ ГРАНИЦ

### территориальная зона "Зона застройки индивидуальными жилыми домами" (Ж-2)

(наименование объекта, местоположение границ которого описано (далее - объект))

#### Раздел 1

#### Сведения об объекте

№ п/п	Характеристики объекта	Описание характеристик
1	2	3
1.	Местоположение объекта	Ленинградская область, район Сланцевский, сельское поселение Черновское
2.	Площадь объекта +/- величина погрешности определения площади (Р +/- Дельта Р)	1597131 +/- 22122 м <sup>2</sup>
3.	Иные характеристики объекта	-

## Раздел 2

### Сведения о местоположении границ объекта

1. Система координат -

2. Сведения о характерных точках границ объекта

Обозначение характерных точек границ	Координаты, м		Метод определения координат характерной точки	Средняя квадратическая погрешность положения характерной точки (Mt), м	Описание обозначения точки на местности (при наличии)
	X	Y			
1	2	3	4	5	6
-	-	-	-	-	-

3. Сведения о характерных точках части (частей) границы объекта

Обозначение характерных точек части границы	Координаты, м		Метод определения координат характерной точки	Средняя квадратическая погрешность положения характерной точки (Mt), м	Описание обозначения точки на местности (при наличии)
	X	Y			
1	2	3	4	5	6
-	-	-	-	-	-

### Раздел 3

#### Сведения о местоположении измененных (уточненных) границ объекта

1. Система координат МСК 47 зона 1

2. Сведения о характерных точках границ объекта

Обозначение характерных точек границ	Существующие координаты, м		Измененные (уточненные) координаты, м		Метод определения координат характерной точки	Средняя квадратическая погрешность положения характерной точки (Mt), м	Описание обозначения точки на местности (при наличии)
	X	Y	X	Y			
1	2	3	4	5	6	7	8
1	-	-	346484.11	1266675.22	Картометрический метод	5.00	Закрепление отсутствует
2	-	-	346481.21	1266676.99	Картометрический метод	5.00	Закрепление отсутствует
3	-	-	346476.58	1266679.22	Картометрический метод	5.00	Закрепление отсутствует
4	-	-	346471.02	1266679.73	Картометрический метод	5.00	Закрепление отсутствует
5	-	-	346470.28	1266675.54	Картометрический метод	5.00	Закрепление отсутствует
6	-	-	346468.06	1266671.59	Картометрический метод	5.00	Закрепление отсутствует
7	-	-	346466.58	1266670.35	Картометрический метод	5.00	Закрепление отсутствует
8	-	-	346461.39	1266662.95	Картометрический метод	5.00	Закрепление отсутствует
9	-	-	346453.74	1266654.31	Картометрический метод	5.00	Закрепление отсутствует
10	-	-	346450.22	1266650.51	Картометрический метод	5.00	Закрепление отсутствует
11	-	-	346448.00	1266647.22	Картометрический метод	5.00	Закрепление отсутствует
12	-	-	346469.91	1266608.14	Картометрический метод	5.00	Закрепление отсутствует
13	-	-	346470.52	1266610.82	Картометрический метод	5.00	Закрепление отсутствует
14	-	-	346472.95	1266621.09	Картометрический метод	5.00	Закрепление отсутствует
15	-	-	346477.69	1266643.19	Картометрический метод	5.00	Закрепление отсутствует
16	-	-	346480.80	1266659.30	Картометрический метод	5.00	Закрепление отсутствует
17	-	-	346483.13	1266670.16	Картометрический метод	5.00	Закрепление отсутствует
1	-	-	346484.11	1266675.22	Картометрический метод	5.00	Закрепление отсутствует
18	-	-	346732.67	1266642.23	Картометрический метод	5.00	Закрепление отсутствует
19	-	-	346731.68	1266642.79	Картометрический метод	5.00	Закрепление отсутствует
20	-	-	346727.41	1266644.76	Картометрический метод	5.00	Закрепление отсутствует
21	-	-	346725.73	1266645.53	Картометрический метод	5.00	Закрепление отсутствует

2. Сведения о характерных точках границ объекта							
Обозначение характерных точек границ	Существующие координаты, м		Измененные (уточненные) координаты, м		Метод определения координат характерной точки	Средняя квадратическая погрешность положения характерной точки (Mt), м	Описание обозначения точки на местности (при наличии)
	X	Y	X	Y			
1	2	3	4	5	6	7	8
22	-	-	346725.26	1266645.75	Картометрический метод	5.00	Закрепление отсутствует
23	-	-	346721.31	1266647.72	Картометрический метод	5.00	Закрепление отсутствует
24	-	-	346718.10	1266649.70	Картометрический метод	5.00	Закрепление отсутствует
25	-	-	346716.12	1266652.66	Картометрический метод	5.00	Закрепление отсутствует
26	-	-	346714.77	1266656.51	Картометрический метод	5.00	Закрепление отсутствует
27	-	-	346710.33	1266664.08	Картометрический метод	5.00	Закрепление отсутствует
28	-	-	346679.93	1266687.64	Картометрический метод	5.00	Закрепление отсутствует
29	-	-	346678.95	1266688.38	Картометрический метод	5.00	Закрепление отсутствует
30	-	-	346678.95	1266690.39	Картометрический метод	5.00	Закрепление отсутствует
31	-	-	346678.95	1266690.85	Картометрический метод	5.00	Закрепление отсутствует
32	-	-	346680.18	1266696.77	Картометрический метод	5.00	Закрепление отсутствует
33	-	-	346680.56	1266699.29	Картометрический метод	5.00	Закрепление отсутствует
34	-	-	346680.92	1266701.71	Картометрический метод	5.00	Закрепление отсутствует
35	-	-	346681.42	1266705.41	Картометрический метод	5.00	Закрепление отсутствует
36	-	-	346680.43	1266708.12	Картометрический метод	5.00	Закрепление отсутствует
37	-	-	346678.21	1266711.09	Картометрический метод	5.00	Закрепление отсутствует
38	-	-	346654.85	1266726.82	Картометрический метод	5.00	Закрепление отсутствует
39	-	-	346617.81	1266751.50	Картометрический метод	5.00	Закрепление отсутствует
40	-	-	346599.58	1266763.99	Картометрический метод	5.00	Закрепление отсутствует
41	-	-	346595.23	1266766.97	Картометрический метод	5.00	Закрепление отсутствует
42	-	-	346590.04	1266769.44	Картометрический метод	5.00	Закрепление отсутствует
43	-	-	346580.91	1266772.89	Картометрический метод	5.00	Закрепление отсутствует
44	-	-	346570.53	1266773.39	Картометрический метод	5.00	Закрепление отсутствует
45	-	-	346558.46	1266773.49	Картометрический метод	5.00	Закрепление отсутствует
46	-	-	346551.77	1266772.89	Картометрический метод	5.00	Закрепление отсутствует
47	-	-	346549.05	1266772.15	Картометрический метод	5.00	Закрепление отсутствует

2. Сведения о характерных точках границ объекта							
Обозначение характерных точек границ	Существующие координаты, м		Измененные (уточненные) координаты, м		Метод определения координат характерной точки	Средняя квадратическая погрешность положения характерной точки (Mt), м	Описание обозначения точки на местности (при наличии)
	X	Y	X	Y			
1	2	3	4	5	6	7	8
48	-	-	346546.46	1266771.43	Картометрический метод	5.00	Закрепление отсутствует
49	-	-	346540.54	1266770.94	Картометрический метод	5.00	Закрепление отсутствует
50	-	-	346535.35	1266771.19	Картометрический метод	5.00	Закрепление отсутствует
51	-	-	346531.16	1266772.17	Картометрический метод	5.00	Закрепление отсутствует
52	-	-	346526.96	1266773.65	Картометрический метод	5.00	Закрепление отсутствует
53	-	-	346523.99	1266775.38	Картометрический метод	5.00	Закрепление отсутствует
54	-	-	346519.55	1266779.08	Картометрический метод	5.00	Закрепление отсутствует
55	-	-	346515.11	1266782.29	Картометрический метод	5.00	Закрепление отсутствует
56	-	-	346512.42	1266784.97	Картометрический метод	5.00	Закрепление отсутствует
57	-	-	346512.03	1266785.36	Картометрический метод	5.00	Закрепление отсутствует
58	-	-	346509.20	1266775.15	Картометрический метод	5.00	Закрепление отсутствует
59	-	-	346509.08	1266774.64	Картометрический метод	5.00	Закрепление отсутствует
60	-	-	346508.43	1266771.72	Картометрический метод	5.00	Закрепление отсутствует
61	-	-	346508.39	1266771.52	Картометрический метод	5.00	Закрепление отсутствует
62	-	-	346508.19	1266770.62	Картометрический метод	5.00	Закрепление отсутствует
63	-	-	346506.24	1266761.65	Картометрический метод	5.00	Закрепление отсутствует
64	-	-	346503.95	1266751.15	Картометрический метод	5.00	Закрепление отсутствует
65	-	-	346502.21	1266743.14	Картометрический метод	5.00	Закрепление отсутствует
66	-	-	346499.74	1266732.39	Картометрический метод	5.00	Закрепление отсутствует
67	-	-	346527.13	1266741.25	Картометрический метод	5.00	Закрепление отсутствует
68	-	-	346533.74	1266745.75	Картометрический метод	5.00	Закрепление отсутствует
69	-	-	346536.82	1266747.61	Картометрический метод	5.00	Закрепление отсутствует
70	-	-	346543.79	1266751.83	Картометрический метод	5.00	Закрепление отсутствует
71	-	-	346549.35	1266753.15	Картометрический метод	5.00	Закрепление отсутствует
72	-	-	346555.17	1266751.83	Картометрический метод	5.00	Закрепление отсутствует
73	-	-	346560.46	1266748.39	Картометрический метод	5.00	Закрепление отсутствует

2. Сведения о характерных точках границ объекта							
Обозначение характерных точек границ	Существующие координаты, м		Измененные (уточненные) координаты, м		Метод определения координат характерной точки	Средняя квадратическая погрешность положения характерной точки (M <sub>t</sub> ), м	Описание обозначения точки на местности (при наличии)
	X	Y	X	Y			
1	2	3	4	5	6	7	8
74	-	-	346569.86	1266737.74	Картометрический метод	5.00	Закрепление отсутствует
75	-	-	346576.34	1266727.83	Картометрический метод	5.00	Закрепление отсутствует
76	-	-	346576.60	1266727.42	Картометрический метод	5.00	Закрепление отсутствует
77	-	-	346578.85	1266721.21	Картометрический метод	5.00	Закрепление отсутствует
78	-	-	346579.25	1266717.90	Картометрический метод	5.00	Закрепление отсутствует
79	-	-	346580.31	1266714.86	Картометрический метод	5.00	Закрепление отсутствует
80	-	-	346581.63	1266713.54	Картометрический метод	5.00	Закрепление отсутствует
81	-	-	346582.42	1266713.67	Картометрический метод	5.00	Закрепление отсутствует
82	-	-	346583.73	1266714.62	Картометрический метод	5.00	Закрепление отсутствует
83	-	-	346584.79	1266715.01	Картометрический метод	5.00	Закрепление отсутствует
84	-	-	346585.72	1266715.01	Картометрический метод	5.00	Закрепление отсутствует
85	-	-	346587.04	1266713.56	Картометрический метод	5.00	Закрепление отсутствует
86	-	-	346587.70	1266711.31	Картометрический метод	5.00	Закрепление отсутствует
87	-	-	346587.96	1266708.54	Картометрический метод	5.00	Закрепление отсутствует
88	-	-	346588.89	1266706.95	Картометрический метод	5.00	Закрепление отсутствует
89	-	-	346590.21	1266706.95	Картометрический метод	5.00	Закрепление отсутствует
90	-	-	346591.40	1266707.22	Картометрический метод	5.00	Закрепление отсутствует
91	-	-	346592.99	1266707.88	Картометрический метод	5.00	Закрепление отсутствует
92	-	-	346594.58	1266708.93	Картометрический метод	5.00	Закрепление отсутствует
93	-	-	346596.56	1266709.99	Картометрический метод	5.00	Закрепление отсутствует
94	-	-	346597.88	1266709.86	Картометрический метод	5.00	Закрепление отсутствует
95	-	-	346600.66	1266708.01	Картометрический метод	5.00	Закрепление отсутствует
96	-	-	346602.12	1266704.44	Картометрический метод	5.00	Закрепление отсутствует
97	-	-	346602.25	1266701.13	Картометрический метод	5.00	Закрепление отсутствует
98	-	-	346601.46	1266699.42	Картометрический метод	5.00	Закрепление отсутствует
99	-	-	346600.13	1266697.56	Картометрический метод	5.00	Закрепление отсутствует

2. Сведения о характерных точках границ объекта							
Обозначение характерных точек границ	Существующие координаты, м		Измененные (уточненные) координаты, м		Метод определения координат характерной точки	Средняя квадратическая погрешность положения характерной точки (M <sub>t</sub> ), м	Описание обозначения точки на местности (при наличии)
	X	Y	X	Y			
1	2	3	4	5	6	7	8
100	-	-	346599.21	1266696.37	Картометрический метод	5.00	Закрепление отсутствует
101	-	-	346597.88	1266694.26	Картометрический метод	5.00	Закрепление отсутствует
102	-	-	346597.88	1266692.14	Картометрический метод	5.00	Закрепление отсутствует
103	-	-	346598.02	1266687.65	Картометрический метод	5.00	Закрепление отсутствует
104	-	-	346596.69	1266683.29	Картометрический метод	5.00	Закрепление отсутствует
105	-	-	346594.84	1266681.83	Картометрический метод	5.00	Закрепление отсутствует
106	-	-	346591.67	1266679.72	Картометрический метод	5.00	Закрепление отсутствует
107	-	-	346587.83	1266679.32	Картометрический метод	5.00	Закрепление отсутствует
108	-	-	346581.02	1266679.98	Картометрический метод	5.00	Закрепление отсутствует
109	-	-	346573.48	1266681.17	Картометрический метод	5.00	Закрепление отсутствует
110	-	-	346565.15	1266684.48	Картометрический метод	5.00	Закрепление отсутствует
111	-	-	346559.50	1266687.52	Картометрический метод	5.00	Закрепление отсутствует
112	-	-	346557.91	1266689.24	Картометрический метод	5.00	Закрепление отсутствует
113	-	-	346555.67	1266691.09	Картометрический метод	5.00	Закрепление отсутствует
114	-	-	346554.34	1266693.20	Картометрический метод	5.00	Закрепление отсутствует
115	-	-	346552.76	1266694.92	Картометрический метод	5.00	Закрепление отсутствует
116	-	-	346549.98	1266696.11	Картометрический метод	5.00	Закрепление отсутствует
117	-	-	346547.60	1266696.11	Картометрический метод	5.00	Закрепление отсутствует
118	-	-	346546.41	1266694.39	Картометрический метод	5.00	Закрепление отсутствует
119	-	-	346545.48	1266691.35	Картометрический метод	5.00	Закрепление отсутствует
120	-	-	346544.69	1266689.90	Картометрический метод	5.00	Закрепление отсутствует
121	-	-	346543.10	1266689.24	Картометрический метод	5.00	Закрепление отсутствует
122	-	-	346540.72	1266689.50	Картометрический метод	5.00	Закрепление отсутствует
123	-	-	346537.28	1266690.69	Картометрический метод	5.00	Закрепление отсутствует
124	-	-	346532.39	1266694.26	Картометрический метод	5.00	Закрепление отсутствует
125	-	-	346528.29	1266695.18	Картометрический метод	5.00	Закрепление отсутствует

2. Сведения о характерных точках границ объекта							
Обозначение характерных точек границ	Существующие координаты, м		Измененные (уточненные) координаты, м		Метод определения координат характерной точки	Средняя квадратическая погрешность положения характерной точки (M <sub>t</sub> ), м	Описание обозначения точки на местности (при наличии)
	X	Y	X	Y			
1	2	3	4	5	6	7	8
126	-	-	346520.25	1266692.82	Картометрический метод	5.00	Закрепление отсутствует
127	-	-	346517.34	1266691.90	Картометрический метод	5.00	Закрепление отсутствует
128	-	-	346514.70	1266691.10	Картометрический метод	5.00	Закрепление отсутствует
129	-	-	346512.58	1266688.72	Картометрический метод	5.00	Закрепление отсутствует
130	-	-	346512.45	1266685.42	Картометрический метод	5.00	Закрепление отсутствует
131	-	-	346512.45	1266680.40	Картометрический метод	5.00	Закрепление отсутствует
132	-	-	346510.33	1266674.05	Картометрический метод	5.00	Закрепление отсутствует
133	-	-	346507.16	1266669.82	Картометрический метод	5.00	Закрепление отсутствует
134	-	-	346501.08	1266667.17	Картометрический метод	5.00	Закрепление отсутствует
135	-	-	346494.46	1266667.17	Картометрический метод	5.00	Закрепление отсутствует
136	-	-	346489.97	1266669.02	Картометрический метод	5.00	Закрепление отсутствует
137	-	-	346486.34	1266673.05	Картометрический метод	5.00	Закрепление отсутствует
138	-	-	346485.68	1266669.64	Картометрический метод	5.00	Закрепление отсутствует
139	-	-	346483.35	1266658.78	Картометрический метод	5.00	Закрепление отсутствует
140	-	-	346480.24	1266642.68	Картометрический метод	5.00	Закрепление отсутствует
141	-	-	346475.48	1266620.52	Картометрический метод	5.00	Закрепление отсутствует
142	-	-	346473.06	1266610.23	Картометрический метод	5.00	Закрепление отсутствует
143	-	-	346471.82	1266604.74	Картометрический метод	5.00	Закрепление отсутствует
144	-	-	346477.21	1266595.11	Картометрический метод	5.00	Закрепление отсутствует
145	-	-	346515.89	1266559.41	Картометрический метод	5.00	Закрепление отсутствует
146	-	-	346519.35	1266556.45	Картометрический метод	5.00	Закрепление отсутствует
147	-	-	346520.18	1266555.20	Картометрический метод	5.00	Закрепление отсутствует
148	-	-	346520.59	1266554.23	Картометрический метод	5.00	Закрепление отсутствует
149	-	-	346526.00	1266553.56	Картометрический метод	5.00	Закрепление отсутствует
150	-	-	346527.79	1266555.67	Картометрический метод	5.00	Закрепление отсутствует
151	-	-	346537.70	1266565.76	Картометрический метод	5.00	Закрепление отсутствует



2. Сведения о характерных точках границ объекта							
Обозначение характерных точек границ	Существующие координаты, м		Измененные (уточненные) координаты, м		Метод определения координат характерной точки	Средняя квадратическая погрешность положения характерной точки (Mt), м	Описание обозначения точки на местности (при наличии)
	X	Y	X	Y			
1	2	3	4	5	6	7	8
152	-	-	346542.77	1266570.67	Картометрический метод	5.00	Закрепление отсутствует
153	-	-	346544.91	1266572.03	Картометрический метод	5.00	Закрепление отсутствует
154	-	-	346546.68	1266572.03	Картометрический метод	5.00	Закрепление отсутствует
155	-	-	346546.68	1266569.43	Картометрический метод	5.00	Закрепление отсутствует
156	-	-	346545.66	1266569.43	Картометрический метод	5.00	Закрепление отсутствует
157	-	-	346544.39	1266568.62	Картометрический метод	5.00	Закрепление отсутствует
158	-	-	346539.53	1266563.91	Картометрический метод	5.00	Закрепление отсутствует
159	-	-	346529.71	1266553.91	Картометрический метод	5.00	Закрепление отсутствует
160	-	-	346524.96	1266548.32	Картометрический метод	5.00	Закрепление отсутствует
161	-	-	346507.85	1266528.19	Картометрический метод	5.00	Закрепление отсутствует
162	-	-	346491.04	1266509.67	Картометрический метод	5.00	Закрепление отсутствует
163	-	-	346491.00	1266509.55	Картометрический метод	5.00	Закрепление отсутствует
164	-	-	346490.52	1266508.27	Картометрический метод	5.00	Закрепление отсутствует
165	-	-	346491.12	1266506.90	Картометрический метод	5.00	Закрепление отсутствует
166	-	-	346496.85	1266501.28	Картометрический метод	5.00	Закрепление отсутствует
167	-	-	346500.74	1266498.84	Картометрический метод	5.00	Закрепление отсутствует
168	-	-	346503.67	1266498.14	Картометрический метод	5.00	Закрепление отсутствует
169	-	-	346507.00	1266497.99	Картометрический метод	5.00	Закрепление отсутствует
170	-	-	346510.73	1266498.46	Картометрический метод	5.00	Закрепление отсутствует
171	-	-	346514.15	1266498.29	Картометрический метод	5.00	Закрепление отсутствует
172	-	-	346518.49	1266496.62	Картометрический метод	5.00	Закрепление отсутствует
173	-	-	346523.38	1266493.66	Картометрический метод	5.00	Закрепление отсутствует
174	-	-	346523.69	1266493.47	Картометрический метод	5.00	Закрепление отсутствует
175	-	-	346530.49	1266489.61	Картометрический метод	5.00	Закрепление отсутствует
176	-	-	346537.80	1266485.72	Картометрический метод	5.00	Закрепление отсутствует
177	-	-	346541.05	1266483.68	Картометрический метод	5.00	Закрепление отсутствует

2. Сведения о характерных точках границ объекта							
Обозначение характерных точек границ	Существующие координаты, м		Измененные (уточненные) координаты, м		Метод определения координат характерной точки	Средняя квадратическая погрешность положения характерной точки (M <sub>t</sub> ), м	Описание обозначения точки на местности (при наличии)
	X	Y	X	Y			
1	2	3	4	5	6	7	8
178	-	-	346542.37	1266483.39	Картометрический метод	5.00	Закрепление отсутствует
179	-	-	346543.57	1266484.01	Картометрический метод	5.00	Закрепление отсутствует
180	-	-	346552.43	1266493.46	Картометрический метод	5.00	Закрепление отсутствует
181	-	-	346568.29	1266507.11	Картометрический метод	5.00	Закрепление отсутствует
182	-	-	346581.71	1266517.06	Картометрический метод	5.00	Закрепление отсутствует
183	-	-	346585.27	1266519.36	Картометрический метод	5.00	Закрепление отсутствует
184	-	-	346591.08	1266523.12	Картометрический метод	5.00	Закрепление отсутствует
185	-	-	346596.77	1266527.10	Картометрический метод	5.00	Закрепление отсутствует
186	-	-	346599.16	1266530.11	Картометрический метод	5.00	Закрепление отсутствует
187	-	-	346601.06	1266534.55	Картометрический метод	5.00	Закрепление отсутствует
188	-	-	346601.19	1266537.60	Картометрический метод	5.00	Закрепление отсутствует
189	-	-	346601.22	1266538.94	Картометрический метод	5.00	Закрепление отсутствует
190	-	-	346601.33	1266543.18	Картометрический метод	5.00	Закрепление отсутствует
191	-	-	346602.06	1266547.44	Картометрический метод	5.00	Закрепление отсутствует
192	-	-	346603.42	1266550.30	Картометрический метод	5.00	Закрепление отсутствует
193	-	-	346611.31	1266566.90	Картометрический метод	5.00	Закрепление отсутствует
194	-	-	346617.68	1266581.61	Картометрический метод	5.00	Закрепление отсутствует
195	-	-	346618.85	1266584.31	Картометрический метод	5.00	Закрепление отсутствует
196	-	-	346620.86	1266589.80	Картометрический метод	5.00	Закрепление отсутствует
197	-	-	346621.25	1266592.09	Картометрический метод	5.00	Закрепление отсутствует
198	-	-	346621.64	1266594.37	Картометрический метод	5.00	Закрепление отсутствует
199	-	-	346621.51	1266599.33	Картометрический метод	5.00	Закрепление отсутствует
200	-	-	346620.68	1266602.65	Картометрический метод	5.00	Закрепление отсутствует
201	-	-	346620.60	1266602.99	Картометрический метод	5.00	Закрепление отсутствует
202	-	-	346616.36	1266615.52	Картометрический метод	5.00	Закрепление отсутствует
203	-	-	346612.92	1266625.15	Картометрический метод	5.00	Закрепление отсутствует

2. Сведения о характерных точках границ объекта							
Обозначение характерных точек границ	Существующие координаты, м		Измененные (уточненные) координаты, м		Метод определения координат характерной точки	Средняя квадратическая погрешность положения характерной точки (M <sub>t</sub> ), м	Описание обозначения точки на местности (при наличии)
	X	Y	X	Y			
1	2	3	4	5	6	7	8
204	-	-	346610.60	1266632.37	Картометрический метод	5.00	Закрепление отсутствует
205	-	-	346608.92	1266635.85	Картометрический метод	5.00	Закрепление отсутствует
206	-	-	346606.70	1266638.45	Картометрический метод	5.00	Закрепление отсутствует
207	-	-	346602.57	1266640.90	Картометрический метод	5.00	Закрепление отсутствует
208	-	-	346598.18	1266642.60	Картометрический метод	5.00	Закрепление отсутствует
209	-	-	346599.12	1266645.02	Картометрический метод	5.00	Закрепление отсутствует
210	-	-	346603.71	1266643.24	Картометрический метод	5.00	Закрепление отсутствует
211	-	-	346608.39	1266640.47	Картометрический метод	5.00	Закрепление отсутствует
212	-	-	346611.12	1266637.29	Картометрический метод	5.00	Закрепление отсутствует
213	-	-	346613.02	1266633.34	Картометрический метод	5.00	Закрепление отсутствует
214	-	-	346615.38	1266625.99	Картометрический метод	5.00	Закрепление отсутствует
215	-	-	346617.10	1266621.18	Картометрический метод	5.00	Закрепление отсутствует
216	-	-	346618.82	1266616.37	Картометрический метод	5.00	Закрепление отсутствует
217	-	-	346618.93	1266616.03	Картометрический метод	5.00	Закрепление отсутствует
218	-	-	346623.09	1266603.72	Картометрический метод	5.00	Закрепление отсутствует
219	-	-	346624.11	1266599.68	Картометрический метод	5.00	Закрепление отсутствует
220	-	-	346624.25	1266594.19	Картометрический метод	5.00	Закрепление отсутствует
221	-	-	346623.38	1266589.13	Картометрический метод	5.00	Закрепление отсутствует
222	-	-	346621.27	1266583.35	Картометрический метод	5.00	Закрепление отсутствует
223	-	-	346619.75	1266579.85	Картометрический метод	5.00	Закрепление отсутствует
224	-	-	346613.68	1266565.83	Картометрический метод	5.00	Закрепление отсутствует
225	-	-	346608.94	1266555.86	Картометрический метод	5.00	Закрепление отсутствует
226	-	-	346604.56	1266546.65	Картометрический метод	5.00	Закрепление отсутствует
227	-	-	346603.92	1266542.93	Картометрический метод	5.00	Закрепление отсутствует
228	-	-	346603.79	1266537.51	Картометрический метод	5.00	Закрепление отсутствует
229	-	-	346603.64	1266533.96	Картометрический метод	5.00	Закрепление отсутствует

2. Сведения о характерных точках границ объекта							
Обозначение характерных точек границ	Существующие координаты, м		Измененные (уточненные) координаты, м		Метод определения координат характерной точки	Средняя квадратическая погрешность положения характерной точки (M <sub>t</sub> ), м	Описание обозначения точки на местности (при наличии)
	X	Y	X	Y			
1	2	3	4	5	6	7	8
230	-	-	346601.41	1266528.77	Картометрический метод	5.00	Закрепление отсутствует
231	-	-	346598.57	1266525.19	Картометрический метод	5.00	Закрепление отсутствует
232	-	-	346592.53	1266520.96	Картометрический метод	5.00	Закрепление отсутствует
233	-	-	346583.19	1266514.92	Картометрический метод	5.00	Закрепление отсутствует
234	-	-	346569.92	1266505.08	Картометрический метод	5.00	Закрепление отсутствует
235	-	-	346554.23	1266491.58	Картометрический метод	5.00	Закрепление отсутствует
236	-	-	346540.15	1266476.56	Картометрический метод	5.00	Закрепление отсутствует
237	-	-	346527.94	1266463.39	Картометрический метод	5.00	Закрепление отсутствует
238	-	-	346524.05	1266458.56	Картометрический метод	5.00	Закрепление отсутствует
239	-	-	346521.94	1266454.73	Картометрический метод	5.00	Закрепление отсутствует
240	-	-	346519.49	1266449.04	Картометрический метод	5.00	Закрепление отсутствует
241	-	-	346516.21	1266440.56	Картометрический метод	5.00	Закрепление отсутствует
242	-	-	346514.80	1266436.38	Картометрический метод	5.00	Закрепление отсутствует
243	-	-	346522.46	1266437.86	Картометрический метод	5.00	Закрепление отсутствует
244	-	-	346526.34	1266438.48	Картометрический метод	5.00	Закрепление отсутствует
245	-	-	346527.42	1266437.86	Картометрический метод	5.00	Закрепление отсутствует
246	-	-	346528.51	1266435.38	Картометрический метод	5.00	Закрепление отсутствует
247	-	-	346529.28	1266431.97	Картометрический метод	5.00	Закрепление отсутствует
248	-	-	346528.35	1266428.86	Картометрический метод	5.00	Закрепление отсутствует
249	-	-	346526.18	1266427.16	Картометрический метод	5.00	Закрепление отсутствует
250	-	-	346522.93	1266425.92	Картометрический метод	5.00	Закрепление отсутствует
251	-	-	346520.76	1266423.13	Картометрический метод	5.00	Закрепление отсутствует
252	-	-	346521.84	1266419.72	Картометрический метод	5.00	Закрепление отсутствует
253	-	-	346523.39	1266418.17	Картометрический метод	5.00	Закрепление отсутствует
254	-	-	346524.94	1266415.53	Картометрический метод	5.00	Закрепление отсутствует
255	-	-	346526.80	1266412.12	Картометрический метод	5.00	Закрепление отсутствует

2. Сведения о характерных точках границ объекта							
Обозначение характерных точек границ	Существующие координаты, м		Измененные (уточненные) координаты, м		Метод определения координат характерной точки	Средняя квадратическая погрешность положения характерной точки (M <sub>t</sub> ), м	Описание обозначения точки на местности (при наличии)
	X	Y	X	Y			
1	2	3	4	5	6	7	8
256	-	-	346530.06	1266410.26	Картометрический метод	5.00	Закрепление отсутствует
257	-	-	346533.16	1266409.80	Картометрический метод	5.00	Закрепление отсутствует
258	-	-	346535.49	1266410.88	Картометрический метод	5.00	Закрепление отсутствует
259	-	-	346538.12	1266413.68	Картометрический метод	5.00	Закрепление отсутствует
260	-	-	346539.60	1266414.45	Картометрический метод	5.00	Закрепление отсутствует
261	-	-	346541.77	1266414.45	Картометрический метод	5.00	Закрепление отсутствует
262	-	-	346543.32	1266411.66	Картометрический метод	5.00	Закрепление отсутствует
263	-	-	346545.49	1266409.49	Картометрический метод	5.00	Закрепление отсутствует
264	-	-	346546.84	1266407.95	Картометрический метод	5.00	Закрепление отсутствует
265	-	-	346552.11	1266414.59	Картометрический метод	5.00	Закрепление отсутствует
266	-	-	346557.29	1266421.12	Картометрический метод	5.00	Закрепление отсутствует
267	-	-	346564.42	1266430.11	Картометрический метод	5.00	Закрепление отсутствует
268	-	-	346570.50	1266437.77	Картометрический метод	5.00	Закрепление отсутствует
269	-	-	346610.17	1266487.80	Картометрический метод	5.00	Закрепление отсутствует
270	-	-	346641.60	1266527.42	Картометрический метод	5.00	Закрепление отсутствует
271	-	-	346689.47	1266587.77	Картометрический метод	5.00	Закрепление отсутствует
272	-	-	346688.60	1266587.70	Картометрический метод	5.00	Закрепление отсутствует
273	-	-	346685.34	1266587.24	Картометрический метод	5.00	Закрепление отсутствует
274	-	-	346681.62	1266585.69	Картометрический метод	5.00	Закрепление отсутствует
275	-	-	346678.98	1266585.53	Картометрический метод	5.00	Закрепление отсутствует
276	-	-	346674.95	1266585.69	Картометрический метод	5.00	Закрепление отсутствует
277	-	-	346672.93	1266586.31	Картометрический метод	5.00	Закрепление отсутствует
278	-	-	346671.69	1266587.55	Картометрический метод	5.00	Закрепление отсутствует
279	-	-	346670.45	1266589.25	Картометрический метод	5.00	Закрепление отсутствует
280	-	-	346669.67	1266591.12	Картометрический метод	5.00	Закрепление отсутствует
281	-	-	346669.36	1266593.44	Картометрический метод	5.00	Закрепление отсутствует

2. Сведения о характерных точках границ объекта							
Обозначение характерных точек границ	Существующие координаты, м		Измененные (уточненные) координаты, м		Метод определения координат характерной точки	Средняя квадратическая погрешность положения характерной точки (M <sub>t</sub> ), м	Описание обозначения точки на местности (при наличии)
	X	Y	X	Y			
1	2	3	4	5	6	7	8
282	-	-	346669.83	1266596.39	Картометрический метод	5.00	Закрепление отсутствует
283	-	-	346672.00	1266599.18	Картометрический метод	5.00	Закрепление отсутствует
284	-	-	346677.27	1266604.29	Картометрический метод	5.00	Закрепление отсутствует
285	-	-	346681.93	1266608.63	Картометрический метод	5.00	Закрепление отсутствует
286	-	-	346684.56	1266610.96	Картометрический метод	5.00	Закрепление отсутствует
287	-	-	346685.34	1266613.13	Картометрический метод	5.00	Закрепление отсутствует
288	-	-	346685.18	1266616.38	Картометрический метод	5.00	Закрепление отсутствует
289	-	-	346685.34	1266619.49	Картометрический метод	5.00	Закрепление отсутствует
290	-	-	346686.27	1266621.97	Картометрический метод	5.00	Закрепление отсутствует
291	-	-	346688.13	1266623.98	Картометрический метод	5.00	Закрепление отсутствует
292	-	-	346691.08	1266624.91	Картометрический метод	5.00	Закрепление отсутствует
293	-	-	346697.75	1266625.53	Картометрический метод	5.00	Закрепление отсутствует
294	-	-	346701.16	1266626.62	Картометрический метод	5.00	Закрепление отсутствует
295	-	-	346703.64	1266628.63	Картометрический метод	5.00	Закрепление отсутствует
296	-	-	346705.35	1266630.49	Картометрический метод	5.00	Закрепление отсутствует
297	-	-	346706.74	1266631.27	Картометрический метод	5.00	Закрепление отсутствует
298	-	-	346708.91	1266631.27	Картометрический метод	5.00	Закрепление отсутствует
299	-	-	346710.62	1266631.42	Картометрический метод	5.00	Закрепление отсутствует
300	-	-	346712.17	1266632.04	Картометрический метод	5.00	Закрепление отсутствует
301	-	-	346713.72	1266632.82	Картометрический метод	5.00	Закрепление отсутствует
302	-	-	346716.05	1266634.52	Картометрический метод	5.00	Закрепление отсутствует
303	-	-	346718.37	1266634.68	Картометрический метод	5.00	Закрепление отсутствует
304	-	-	346727.96	1266636.30	Картометрический метод	5.00	Закрепление отсутствует
305	-	-	346730.66	1266639.71	Картометрический метод	5.00	Закрепление отсутствует
18	-	-	346732.67	1266642.23	Картометрический метод	5.00	Закрепление отсутствует
306	-	-	346959.69	1266742.45	Картометрический метод	5.00	Закрепление отсутствует

2. Сведения о характерных точках границ объекта							
Обозначение характерных точек границ	Существующие координаты, м		Измененные (уточненные) координаты, м		Метод определения координат характерной точки	Средняя квадратическая погрешность положения характерной точки (M <sub>t</sub> ), м	Описание обозначения точки на местности (при наличии)
	X	Y	X	Y			
1	2	3	4	5	6	7	8
307	-	-	346948.27	1266744.85	Картометрический метод	5.00	Закрепление отсутствует
308	-	-	346940.26	1266745.69	Картометрический метод	5.00	Закрепление отсутствует
309	-	-	346937.89	1266744.99	Картометрический метод	5.00	Закрепление отсутствует
310	-	-	346908.19	1266723.48	Картометрический метод	5.00	Закрепление отсутствует
311	-	-	346900.00	1266706.16	Картометрический метод	5.00	Закрепление отсутствует
312	-	-	346896.00	1266662.30	Картометрический метод	5.00	Закрепление отсутствует
313	-	-	346893.83	1266658.58	Картометрический метод	5.00	Закрепление отсутствует
314	-	-	346891.12	1266655.62	Картометрический метод	5.00	Закрепление отсутствует
315	-	-	346888.15	1266655.12	Картометрический метод	5.00	Закрепление отсутствует
316	-	-	346882.23	1266657.10	Картометрический метод	5.00	Закрепление отсутствует
317	-	-	346873.84	1266660.06	Картометрический метод	5.00	Закрепление отсутствует
318	-	-	346868.90	1266663.02	Картометрический метод	5.00	Закрепление отсутствует
319	-	-	346865.94	1266665.24	Картометрический метод	5.00	Закрепление отсутствует
320	-	-	346865.20	1266666.47	Картометрический метод	5.00	Закрепление отсутствует
321	-	-	346863.22	1266670.17	Картометрический метод	5.00	Закрепление отсутствует
322	-	-	346861.00	1266673.88	Картометрический метод	5.00	Закрепление отсутствует
323	-	-	346860.26	1266676.59	Картометрический метод	5.00	Закрепление отсутствует
324	-	-	346858.04	1266680.29	Картометрический метод	5.00	Закрепление отсутствует
325	-	-	346855.41	1266684.97	Картометрический метод	5.00	Закрепление отсутствует
326	-	-	346852.98	1266687.72	Картометрический метод	5.00	Закрепление отсутствует
327	-	-	346845.38	1266692.32	Картометрический метод	5.00	Закрепление отсутствует
328	-	-	346838.52	1266695.61	Картометрический метод	5.00	Закрепление отсутствует
329	-	-	346832.74	1266696.94	Картометрический метод	5.00	Закрепление отсутствует
330	-	-	346822.23	1266683.71	Картометрический метод	5.00	Закрепление отсутствует
331	-	-	346817.32	1266677.52	Картометрический метод	5.00	Закрепление отсутствует
332	-	-	346810.05	1266668.37	Картометрический метод	5.00	Закрепление отсутствует

2. Сведения о характерных точках границ объекта							
Обозначение характерных точек границ	Существующие координаты, м		Измененные (уточненные) координаты, м		Метод определения координат характерной точки	Средняя квадратическая погрешность положения характерной точки (M <sub>t</sub> ), м	Описание обозначения точки на местности (при наличии)
	X	Y	X	Y			
1	2	3	4	5	6	7	8
333	-	-	346798.86	1266654.29	Картометрический метод	5.00	Закрепление отсутствует
334	-	-	346788.87	1266641.70	Картометрический метод	5.00	Закрепление отсутствует
335	-	-	346783.40	1266634.81	Картометрический метод	5.00	Закрепление отсутствует
336	-	-	346782.77	1266634.03	Картометрический метод	5.00	Закрепление отсутствует
337	-	-	346770.57	1266618.66	Картометрический метод	5.00	Закрепление отсутствует
338	-	-	346760.58	1266606.08	Картометрический метод	5.00	Закрепление отсутствует
339	-	-	346764.28	1266604.04	Картометрический метод	5.00	Закрепление отсутствует
340	-	-	346765.19	1266601.67	Картометрический метод	5.00	Закрепление отсутствует
341	-	-	346765.01	1266599.30	Картометрический метод	5.00	Закрепление отсутствует
342	-	-	346763.73	1266596.56	Картометрический метод	5.00	Закрепление отсутствует
343	-	-	346762.09	1266593.65	Картометрический метод	5.00	Закрепление отсутствует
344	-	-	346761.54	1266591.46	Картометрический метод	5.00	Закрепление отсутствует
345	-	-	346761.18	1266588.54	Картометрический метод	5.00	Закрепление отсутствует
346	-	-	346760.99	1266586.17	Картометрический метод	5.00	Закрепление отсутствует
347	-	-	346760.99	1266582.71	Картометрический метод	5.00	Закрепление отсутствует
348	-	-	346759.90	1266580.70	Картометрический метод	5.00	Закрепление отсутствует
349	-	-	346759.35	1266578.15	Картометрический метод	5.00	Закрепление отсутствует
350	-	-	346758.99	1266576.15	Картометрический метод	5.00	Закрепление отсутствует
351	-	-	346759.90	1266575.42	Картометрический метод	5.00	Закрепление отсутствует
352	-	-	346762.09	1266575.24	Картометрический метод	5.00	Закрепление отсутствует
353	-	-	346763.55	1266576.15	Картометрический метод	5.00	Закрепление отсутствует
354	-	-	346765.37	1266577.24	Картометрический метод	5.00	Закрепление отсутствует
355	-	-	346767.20	1266576.88	Картометрический метод	5.00	Закрепление отсутствует
356	-	-	346768.65	1266575.60	Картометрический метод	5.00	Закрепление отсутствует
357	-	-	346769.93	1266574.51	Картометрический метод	5.00	Закрепление отсутствует
358	-	-	346771.39	1266574.32	Картометрический метод	5.00	Закрепление отсутствует



2. Сведения о характерных точках границ объекта							
Обозначение характерных точек границ	Существующие координаты, м		Измененные (уточненные) координаты, м		Метод определения координат характерной точки	Средняя квадратическая погрешность положения характерной точки (Mt), м	Описание обозначения точки на местности (при наличии)
	X	Y	X	Y			
1	2	3	4	5	6	7	8
359	-	-	346774.49	1266575.05	Картометрический метод	5.00	Закрепление отсутствует
360	-	-	346777.77	1266575.96	Картометрический метод	5.00	Закрепление отсутствует
361	-	-	346780.33	1266576.51	Картометрический метод	5.00	Закрепление отсутствует
362	-	-	346782.51	1266576.88	Картометрический метод	5.00	Закрепление отсутствует
363	-	-	346787.72	1266577.42	Картометрический метод	5.00	Закрепление отсутствует
364	-	-	346791.00	1266578.52	Картометрический метод	5.00	Закрепление отсутствует
365	-	-	346791.73	1266579.79	Картометрический метод	5.00	Закрепление отсутствует
366	-	-	346792.28	1266581.07	Картометрический метод	5.00	Закрепление отсутствует
367	-	-	346793.01	1266582.71	Картометрический метод	5.00	Закрепление отсутствует
368	-	-	346794.65	1266584.53	Картометрический метод	5.00	Закрепление отсутствует
369	-	-	346796.66	1266585.44	Картометрический метод	5.00	Закрепление отсутствует
370	-	-	346799.39	1266584.71	Картометрический метод	5.00	Закрепление отсутствует
371	-	-	346801.40	1266583.80	Картометрический метод	5.00	Закрепление отсутствует
372	-	-	346802.86	1266581.98	Картометрический метод	5.00	Закрепление отсутствует
373	-	-	346803.59	1266581.07	Картометрический метод	5.00	Закрепление отсутствует
374	-	-	346804.50	1266580.52	Картометрический метод	5.00	Закрепление отсутствует
375	-	-	346805.96	1266579.43	Картометрический метод	5.00	Закрепление отсутствует
376	-	-	346806.87	1266578.33	Картометрический метод	5.00	Закрепление отсутствует
377	-	-	346807.42	1266577.60	Картометрический метод	5.00	Закрепление отсутствует
378	-	-	346808.33	1266577.06	Картометрический метод	5.00	Закрепление отсутствует
379	-	-	346811.07	1266576.51	Картометрический метод	5.00	Закрепление отсутствует
380	-	-	346814.90	1266576.69	Картометрический метод	5.00	Закрепление отсутствует
381	-	-	346817.63	1266577.42	Картометрический метод	5.00	Закрепление отсутствует
382	-	-	346820.31	1266575.44	Картометрический метод	5.00	Закрепление отсутствует
383	-	-	346822.14	1266573.44	Картометрический метод	5.00	Закрепление отсутствует
384	-	-	346824.69	1266571.61	Картометрический метод	5.00	Закрепление отсутствует

2. Сведения о характерных точках границ объекта							
Обозначение характерных точек границ	Существующие координаты, м		Измененные (уточненные) координаты, м		Метод определения координат характерной точки	Средняя квадратическая погрешность положения характерной точки (M <sub>t</sub> ), м	Описание обозначения точки на местности (при наличии)
	X	Y	X	Y			
1	2	3	4	5	6	7	8
385	-	-	346827.42	1266571.07	Картометрический метод	5.00	Закрепление отсутствует
386	-	-	346829.43	1266570.88	Картометрический метод	5.00	Закрепление отсутствует
387	-	-	346831.25	1266571.61	Картометрический метод	5.00	Закрепление отсутствует
388	-	-	346833.26	1266572.52	Картометрический метод	5.00	Закрепление отсутствует
389	-	-	346835.08	1266572.89	Картометрический метод	5.00	Закрепление отсутствует
390	-	-	346837.09	1266572.34	Картометрический метод	5.00	Закрепление отсутствует
391	-	-	346839.28	1266571.80	Картометрический метод	5.00	Закрепление отсутствует
392	-	-	346841.10	1266571.61	Картометрический метод	5.00	Закрепление отсутствует
393	-	-	346843.47	1266571.43	Картометрический метод	5.00	Закрепление отсутствует
394	-	-	346845.84	1266571.80	Картометрический метод	5.00	Закрепление отсутствует
395	-	-	346846.94	1266572.89	Картометрический метод	5.00	Закрепление отсутствует
396	-	-	346848.94	1266575.44	Картометрический метод	5.00	Закрепление отсутствует
397	-	-	346851.13	1266577.08	Картометрический метод	5.00	Закрепление отсутствует
398	-	-	346852.77	1266577.81	Картометрический метод	5.00	Закрепление отсутствует
399	-	-	346855.14	1266578.18	Картометрический метод	5.00	Закрепление отсутствует
400	-	-	346857.98	1266577.45	Картометрический метод	5.00	Закрепление отсутствует
401	-	-	346859.62	1266577.08	Картометрический метод	5.00	Закрепление отсутствует
402	-	-	346861.44	1266577.81	Картометрический метод	5.00	Закрепление отсутствует
403	-	-	346862.54	1266579.27	Картометрический метод	5.00	Закрепление отсутствует
404	-	-	346862.90	1266581.82	Картометрический метод	5.00	Закрепление отсутствует
405	-	-	346863.45	1266584.38	Картометрический метод	5.00	Закрепление отсутствует
406	-	-	346865.46	1266586.02	Картометрический метод	5.00	Закрепление отсутствует
407	-	-	346866.92	1266586.56	Картометрический метод	5.00	Закрепление отсутствует
408	-	-	346868.19	1266586.56	Картометрический метод	5.00	Закрепление отсутствует
409	-	-	346873.48	1266588.75	Картометрический метод	5.00	Закрепление отсутствует
410	-	-	346879.32	1266590.03	Картометрический метод	5.00	Закрепление отсутствует

2. Сведения о характерных точках границ объекта							
Обозначение характерных точек границ	Существующие координаты, м		Измененные (уточненные) координаты, м		Метод определения координат характерной точки	Средняя квадратическая погрешность положения характерной точки (M <sub>t</sub> ), м	Описание обозначения точки на местности (при наличии)
	X	Y	X	Y			
1	2	3	4	5	6	7	8
411	-	-	346883.69	1266591.12	Картометрический метод	5.00	Закрепление отсутствует
412	-	-	346886.61	1266592.76	Картометрический метод	5.00	Закрепление отсутствует
413	-	-	346890.99	1266594.22	Картометрический метод	5.00	Закрепление отсутствует
414	-	-	346896.64	1266593.67	Картометрический метод	5.00	Закрепление отсутствует
415	-	-	346900.40	1266591.46	Картометрический метод	5.00	Закрепление отсутствует
416	-	-	346911.53	1266585.63	Картометрический метод	5.00	Закрепление отсутствует
417	-	-	346914.63	1266585.44	Картометрический метод	5.00	Закрепление отсутствует
418	-	-	346917.55	1266586.54	Картометрический метод	5.00	Закрепление отсутствует
419	-	-	346918.64	1266587.08	Картометрический метод	5.00	Закрепление отсутствует
420	-	-	346918.46	1266588.54	Картометрический метод	5.00	Закрепление отсутствует
421	-	-	346915.90	1266590.00	Картометрический метод	5.00	Закрепление отсутствует
422	-	-	346911.35	1266592.01	Картометрический метод	5.00	Закрепление отсутствует
423	-	-	346900.04	1266596.75	Картометрический метод	5.00	Закрепление отсутствует
424	-	-	346896.21	1266599.48	Картометрический метод	5.00	Закрепление отсутствует
425	-	-	346893.29	1266602.21	Картометрический метод	5.00	Закрепление отсутствует
426	-	-	346891.47	1266605.31	Картометрический метод	5.00	Закрепление отсутствует
427	-	-	346890.37	1266608.78	Картометрический метод	5.00	Закрепление отсутствует
428	-	-	346890.01	1266612.06	Картометрический метод	5.00	Закрепление отсутствует
429	-	-	346890.74	1266617.16	Картометрический метод	5.00	Закрепление отсутствует
430	-	-	346892.19	1266619.65	Картометрический метод	5.00	Закрепление отсутствует
431	-	-	346894.92	1266623.85	Картометрический метод	5.00	Закрепление отсутствует
432	-	-	346897.84	1266626.76	Картометрический метод	5.00	Закрепление отсутствует
433	-	-	346900.94	1266629.13	Картометрический метод	5.00	Закрепление отсутствует
434	-	-	346908.05	1266634.97	Картометрический метод	5.00	Закрепление отсутствует
435	-	-	346911.34	1266637.52	Картометрический метод	5.00	Закрепление отсутствует
436	-	-	346915.35	1266639.70	Картометрический метод	5.00	Закрепление отсутствует

2. Сведения о характерных точках границ объекта							
Обозначение характерных точек границ	Существующие координаты, м		Измененные (уточненные) координаты, м		Метод определения координат характерной точки	Средняя квадратическая погрешность положения характерной точки (M <sub>t</sub> ), м	Описание обозначения точки на местности (при наличии)
	X	Y	X	Y			
1	2	3	4	5	6	7	8
437	-	-	346918.81	1266640.43	Картометрический метод	5.00	Закрепление отсутствует
438	-	-	346925.93	1266640.62	Картометрический метод	5.00	Закрепление отсутствует
439	-	-	346931.76	1266639.89	Картометрический метод	5.00	Закрепление отсутствует
440	-	-	346935.96	1266640.80	Картометрический метод	5.00	Закрепление отсутствует
441	-	-	346937.23	1266641.61	Картометрический метод	5.00	Закрепление отсутствует
442	-	-	346938.01	1266642.17	Картометрический метод	5.00	Закрепление отсутствует
443	-	-	346930.12	1266647.21	Картометрический метод	5.00	Закрепление отсутствует
444	-	-	346923.72	1266648.14	Картометрический метод	5.00	Закрепление отсутствует
445	-	-	346915.57	1266652.58	Картометрический метод	5.00	Закрепление отсутствует
446	-	-	346912.03	1266654.22	Картометрический метод	5.00	Закрепление отсутствует
447	-	-	346910.85	1266656.75	Картометрический метод	5.00	Закрепление отсутствует
448	-	-	346907.68	1266659.24	Картометрический метод	5.00	Закрепление отсутствует
449	-	-	346905.05	1266661.62	Картометрический метод	5.00	Закрепление отсутствует
450	-	-	346901.84	1266666.06	Картометрический метод	5.00	Закрепление отсутствует
451	-	-	346901.60	1266671.24	Картометрический метод	5.00	Закрепление отсутствует
452	-	-	346905.54	1266683.33	Картометрический метод	5.00	Закрепление отсутствует
453	-	-	346907.49	1266688.60	Картометрический метод	5.00	Закрепление отсутствует
454	-	-	346914.09	1266700.29	Картометрический метод	5.00	Закрепление отсутствует
455	-	-	346929.15	1266716.32	Картометрический метод	5.00	Закрепление отсутствует
456	-	-	346947.66	1266731.38	Картометрический метод	5.00	Закрепление отсутствует
457	-	-	346959.26	1266741.50	Картометрический метод	5.00	Закрепление отсутствует
306	-	-	346959.69	1266742.45	Картометрический метод	5.00	Закрепление отсутствует
458	-	-	348795.80	1268959.34	Картометрический метод	5.00	Закрепление отсутствует
459	-	-	348730.91	1269009.67	Картометрический метод	5.00	Закрепление отсутствует
460	-	-	348729.90	1269011.26	Картометрический метод	5.00	Закрепление отсутствует
461	-	-	348728.58	1269012.98	Картометрический метод	5.00	Закрепление отсутствует

2. Сведения о характерных точках границ объекта							
Обозначение характерных точек границ	Существующие координаты, м		Измененные (уточненные) координаты, м		Метод определения координат характерной точки	Средняя квадратическая погрешность положения характерной точки (M <sub>t</sub> ), м	Описание обозначения точки на местности (при наличии)
	X	Y	X	Y			
1	2	3	4	5	6	7	8
462	-	-	348727.97	1269014.31	Картометрический метод	5.00	Закрепление отсутствует
463	-	-	348727.97	1269015.06	Картометрический метод	5.00	Закрепление отсутствует
464	-	-	348727.81	1269015.85	Картометрический метод	5.00	Закрепление отсутствует
465	-	-	348727.36	1269016.76	Картометрический метод	5.00	Закрепление отсутствует
466	-	-	348726.11	1269018.42	Картометрический метод	5.00	Закрепление отсутствует
467	-	-	348721.99	1269023.33	Картометрический метод	5.00	Закрепление отсутствует
468	-	-	348721.78	1269024.07	Картометрический метод	5.00	Закрепление отсутствует
469	-	-	348721.91	1269024.99	Картометрический метод	5.00	Закрепление отсутствует
470	-	-	348721.61	1269026.50	Картометрический метод	5.00	Закрепление отсутствует
471	-	-	348720.63	1269028.18	Картометрический метод	5.00	Закрепление отсутствует
472	-	-	348719.67	1269029.97	Картометрический метод	5.00	Закрепление отсутствует
473	-	-	348718.87	1269030.94	Картометрический метод	5.00	Закрепление отсутствует
474	-	-	348716.70	1269033.39	Картометрический метод	5.00	Закрепление отсутствует
475	-	-	348713.92	1269035.97	Картометрический метод	5.00	Закрепление отсутствует
476	-	-	348702.22	1269027.11	Картометрический метод	5.00	Закрепление отсутствует
477	-	-	348714.07	1269012.80	Картометрический метод	5.00	Закрепление отсутствует
478	-	-	348703.29	1269000.93	Картометрический метод	5.00	Закрепление отсутствует
479	-	-	348693.29	1268987.35	Картометрический метод	5.00	Закрепление отсутствует
480	-	-	348681.15	1268974.84	Картометрический метод	5.00	Закрепление отсутствует
481	-	-	348680.91	1268974.89	Картометрический метод	5.00	Закрепление отсутствует
482	-	-	348679.79	1268975.40	Картометрический метод	5.00	Закрепление отсутствует
483	-	-	348679.18	1268975.60	Картометрический метод	5.00	Закрепление отсутствует
484	-	-	348678.37	1268975.80	Картометрический метод	5.00	Закрепление отсутствует
485	-	-	348676.85	1268975.80	Картометрический метод	5.00	Закрепление отсутствует
486	-	-	348675.53	1268975.50	Картометрический метод	5.00	Закрепление отсутствует
487	-	-	348672.80	1268974.18	Картометрический метод	5.00	Закрепление отсутствует

2. Сведения о характерных точках границ объекта							
Обозначение характерных точек границ	Существующие координаты, м		Измененные (уточненные) координаты, м		Метод определения координат характерной точки	Средняя квадратическая погрешность положения характерной точки (M <sub>t</sub> ), м	Описание обозначения точки на местности (при наличии)
	X	Y	X	Y			
1	2	3	4	5	6	7	8
488	-	-	348671.38	1268973.37	Картометрический метод	5.00	Закрепление отсутствует
489	-	-	348669.85	1268972.46	Картометрический метод	5.00	Закрепление отсутствует
490	-	-	348668.94	1268970.94	Картометрический метод	5.00	Закрепление отсутствует
491	-	-	348668.23	1268969.11	Картометрический метод	5.00	Закрепление отсутствует
492	-	-	348668.03	1268967.90	Картометрический метод	5.00	Закрепление отсутствует
493	-	-	348668.13	1268966.17	Картометрический метод	5.00	Закрепление отсутствует
494	-	-	348667.93	1268964.04	Картометрический метод	5.00	Закрепление отсутствует
495	-	-	348667.42	1268963.34	Картометрический метод	5.00	Закрепление отсутствует
496	-	-	348666.51	1268963.13	Картометрический метод	5.00	Закрепление отсутствует
497	-	-	348664.78	1268962.93	Картометрический метод	5.00	Закрепление отсутствует
498	-	-	348663.97	1268962.83	Картометрический метод	5.00	Закрепление отсутствует
499	-	-	348663.06	1268962.22	Картометрический метод	5.00	Закрепление отсутствует
500	-	-	348661.84	1268961.11	Картометрический метод	5.00	Закрепление отсутствует
501	-	-	348660.93	1268959.69	Картометрический метод	5.00	Закрепление отсутствует
502	-	-	348660.02	1268957.25	Картометрический метод	5.00	Закрепление отсутствует
503	-	-	348659.61	1268956.04	Картометрический метод	5.00	Закрепление отсутствует
504	-	-	348659.71	1268955.33	Картометрический метод	5.00	Закрепление отсутствует
505	-	-	348659.71	1268954.52	Картометрический метод	5.00	Закрепление отсутствует
506	-	-	348662.88	1268944.29	Картометрический метод	5.00	Закрепление отсутствует
507	-	-	348657.22	1268938.22	Картометрический метод	5.00	Закрепление отсутствует
508	-	-	348661.47	1268926.29	Картометрический метод	5.00	Закрепление отсутствует
509	-	-	348665.88	1268922.41	Картометрический метод	5.00	Закрепление отсутствует
510	-	-	348678.18	1268920.01	Картометрический метод	5.00	Закрепление отсутствует
511	-	-	348686.32	1268928.67	Картометрический метод	5.00	Закрепление отсутствует
512	-	-	348694.69	1268925.53	Картометрический метод	5.00	Закрепление отсутствует
513	-	-	348699.70	1268921.14	Картометрический метод	5.00	Закрепление отсутствует

2. Сведения о характерных точках границ объекта							
Обозначение характерных точек границ	Существующие координаты, м		Измененные (уточненные) координаты, м		Метод определения координат характерной точки	Средняя квадратическая погрешность положения характерной точки (M <sub>t</sub> ), м	Описание обозначения точки на местности (при наличии)
	X	Y	X	Y			
1	2	3	4	5	6	7	8
514	-	-	348700.35	1268920.40	Картометрический метод	5.00	Закрепление отсутствует
515	-	-	348700.61	1268920.47	Картометрический метод	5.00	Закрепление отсутствует
516	-	-	348704.03	1268920.47	Картометрический метод	5.00	Закрепление отсутствует
517	-	-	348707.44	1268921.15	Картометрический метод	5.00	Закрепление отсутствует
518	-	-	348711.31	1268922.52	Картометрический метод	5.00	Закрепление отсутствует
519	-	-	348714.73	1268922.97	Картометрический метод	5.00	Закрепление отсутствует
520	-	-	348718.82	1268923.66	Картометрический метод	5.00	Закрепление отсутствует
521	-	-	348721.33	1268923.88	Картометрический метод	5.00	Закрепление отсутствует
522	-	-	348727.02	1268924.34	Картометрический метод	5.00	Закрепление отсутствует
523	-	-	348729.29	1268922.97	Картометрический метод	5.00	Закрепление отсутствует
524	-	-	348730.49	1268924.06	Картометрический метод	5.00	Закрепление отсутствует
525	-	-	348737.23	1268919.44	Картометрический метод	5.00	Закрепление отсутствует
526	-	-	348737.45	1268919.32	Картометрический метод	5.00	Закрепление отсутствует
527	-	-	348738.21	1268917.96	Картометрический метод	5.00	Закрепление отсутствует
528	-	-	348741.48	1268921.25	Картометрический метод	5.00	Закрепление отсутствует
529	-	-	348741.64	1268921.21	Картометрический метод	5.00	Закрепление отсутствует
530	-	-	348742.63	1268921.21	Картометрический метод	5.00	Закрепление отсутствует
531	-	-	348743.94	1268921.21	Картометрический метод	5.00	Закрепление отсутствует
532	-	-	348752.87	1268923.69	Картометрический метод	5.00	Закрепление отсутствует
533	-	-	348770.28	1268929.70	Картометрический метод	5.00	Закрепление отсутствует
534	-	-	348775.08	1268931.21	Картометрический метод	5.00	Закрепление отсутствует
535	-	-	348778.66	1268932.55	Картометрический метод	5.00	Закрепление отсутствует
536	-	-	348780.10	1268933.07	Картометрический метод	5.00	Закрепление отсутствует
537	-	-	348781.60	1268934.04	Картометрический метод	5.00	Закрепление отсутствует
538	-	-	348782.53	1268935.57	Картометрический метод	5.00	Закрепление отсутствует
539	-	-	348784.09	1268940.27	Картометрический метод	5.00	Закрепление отсутствует

2. Сведения о характерных точках границ объекта							
Обозначение характерных точек границ	Существующие координаты, м		Измененные (уточненные) координаты, м		Метод определения координат характерной точки	Средняя квадратическая погрешность положения характерной точки (M <sub>t</sub> ), м	Описание обозначения точки на местности (при наличии)
	X	Y	X	Y			
1	2	3	4	5	6	7	8
540	-	-	348784.92	1268942.22	Картометрический метод	5.00	Закрепление отсутствует
541	-	-	348786.53	1268946.05	Картометрический метод	5.00	Закрепление отсутствует
542	-	-	348787.87	1268948.81	Картометрический метод	5.00	Закрепление отсутствует
543	-	-	348789.21	1268951.40	Картометрический метод	5.00	Закрепление отсутствует
544	-	-	348790.87	1268953.89	Картометрический метод	5.00	Закрепление отсутствует
545	-	-	348792.13	1268955.67	Картометрический метод	5.00	Закрепление отсутствует
546	-	-	348793.42	1268957.06	Картометрический метод	5.00	Закрепление отсутствует
458	-	-	348795.80	1268959.34	Картометрический метод	5.00	Закрепление отсутствует
547	-	-	348843.14	1270023.46	Картометрический метод	5.00	Закрепление отсутствует
548	-	-	348837.18	1270029.54	Картометрический метод	5.00	Закрепление отсутствует
549	-	-	348835.78	1270029.91	Картометрический метод	5.00	Закрепление отсутствует
550	-	-	348834.31	1270030.40	Картометрический метод	5.00	Закрепление отсутствует
551	-	-	348832.34	1270031.42	Картометрический метод	5.00	Закрепление отсутствует
552	-	-	348830.48	1270032.37	Картометрический метод	5.00	Закрепление отсутствует
553	-	-	348828.98	1270033.12	Картометрический метод	5.00	Закрепление отсутствует
554	-	-	348828.43	1270033.53	Картометрический метод	5.00	Закрепление отсутствует
555	-	-	348826.77	1270034.86	Картометрический метод	5.00	Закрепление отсутствует
556	-	-	348826.10	1270035.03	Картометрический метод	5.00	Закрепление отсутствует
557	-	-	348824.69	1270035.36	Картометрический метод	5.00	Закрепление отсутствует
558	-	-	348823.69	1270035.94	Картометрический метод	5.00	Закрепление отсутствует
559	-	-	348822.78	1270036.35	Картометрический метод	5.00	Закрепление отсутствует
560	-	-	348821.28	1270036.69	Картометрический метод	5.00	Закрепление отсутствует
561	-	-	348820.06	1270036.84	Картометрический метод	5.00	Закрепление отсутствует
562	-	-	348817.64	1270036.97	Картометрический метод	5.00	Закрепление отсутствует
563	-	-	348817.48	1270036.96	Картометрический метод	5.00	Закрепление отсутствует
564	-	-	348816.95	1270037.10	Картометрический метод	5.00	Закрепление отсутствует



2. Сведения о характерных точках границ объекта							
Обозначение характерных точек границ	Существующие координаты, м		Измененные (уточненные) координаты, м		Метод определения координат характерной точки	Средняя квадратическая погрешность положения характерной точки (M <sub>t</sub> ), м	Описание обозначения точки на местности (при наличии)
	X	Y	X	Y			
1	2	3	4	5	6	7	8
565	-	-	348816.46	1270037.27	Картометрический метод	5.00	Закрепление отсутствует
566	-	-	348816.12	1270037.35	Картометрический метод	5.00	Закрепление отсутствует
567	-	-	348815.37	1270037.60	Картометрический метод	5.00	Закрепление отсутствует
568	-	-	348815.04	1270037.68	Картометрический метод	5.00	Закрепление отсутствует
569	-	-	348814.48	1270037.75	Картометрический метод	5.00	Закрепление отсутствует
570	-	-	348813.54	1270038.10	Картометрический метод	5.00	Закрепление отсутствует
571	-	-	348812.63	1270038.77	Картометрический метод	5.00	Закрепление отсутствует
572	-	-	348801.44	1270049.41	Картометрический метод	5.00	Закрепление отсутствует
573	-	-	348790.28	1270045.21	Картометрический метод	5.00	Закрепление отсутствует
574	-	-	348765.14	1270036.61	Картометрический метод	5.00	Закрепление отсутствует
575	-	-	348756.33	1270038.21	Картометрический метод	5.00	Закрепление отсутствует
576	-	-	348747.21	1270050.16	Картометрический метод	5.00	Закрепление отсутствует
577	-	-	348740.16	1270053.42	Картометрический метод	5.00	Закрепление отсутствует
578	-	-	348626.48	1270020.31	Картометрический метод	5.00	Закрепление отсутствует
579	-	-	348622.85	1270016.09	Картометрический метод	5.00	Закрепление отсутствует
580	-	-	348627.46	1269996.74	Картометрический метод	5.00	Закрепление отсутствует
581	-	-	348636.81	1269964.28	Картометрический метод	5.00	Закрепление отсутствует
582	-	-	348630.16	1269957.12	Картометрический метод	5.00	Закрепление отсутствует
583	-	-	348630.57	1269954.90	Картометрический метод	5.00	Закрепление отсутствует
584	-	-	348634.36	1269957.16	Картометрический метод	5.00	Закрепление отсутствует
585	-	-	348640.95	1269960.00	Картометрический метод	5.00	Закрепление отсутствует
586	-	-	348644.47	1269961.26	Картометрический метод	5.00	Закрепление отсутствует
587	-	-	348643.61	1269962.76	Картометрический метод	5.00	Закрепление отсутствует
588	-	-	348652.57	1269966.61	Картометрический метод	5.00	Закрепление отсутствует
589	-	-	348665.64	1269970.79	Картометрический метод	5.00	Закрепление отсутствует
590	-	-	348683.01	1269976.35	Картометрический метод	5.00	Закрепление отсутствует

2. Сведения о характерных точках границ объекта							
Обозначение характерных точек границ	Существующие координаты, м		Измененные (уточненные) координаты, м		Метод определения координат характерной точки	Средняя квадратическая погрешность положения характерной точки (M <sub>t</sub> ), м	Описание обозначения точки на местности (при наличии)
	X	Y	X	Y			
1	2	3	4	5	6	7	8
591	-	-	348686.74	1269977.05	Картометрический метод	5.00	Закрепление отсутствует
592	-	-	348689.94	1269977.48	Картометрический метод	5.00	Закрепление отсутствует
593	-	-	348696.10	1269979.33	Картометрический метод	5.00	Закрепление отсутствует
594	-	-	348704.00	1269981.73	Картометрический метод	5.00	Закрепление отсутствует
595	-	-	348709.08	1269983.28	Картометрический метод	5.00	Закрепление отсутствует
596	-	-	348715.68	1269985.33	Картометрический метод	5.00	Закрепление отсутствует
597	-	-	348727.44	1269988.93	Картометрический метод	5.00	Закрепление отсутствует
598	-	-	348730.49	1269989.40	Картометрический метод	5.00	Закрепление отсутствует
599	-	-	348736.68	1269990.71	Картометрический метод	5.00	Закрепление отсутствует
600	-	-	348753.61	1269994.29	Картометрический метод	5.00	Закрепление отсутствует
601	-	-	348755.72	1269994.76	Картометрический метод	5.00	Закрепление отсутствует
602	-	-	348760.66	1269995.93	Картометрический метод	5.00	Закрепление отсутствует
603	-	-	348763.33	1269996.60	Картометрический метод	5.00	Закрепление отсутствует
604	-	-	348815.71	1270011.29	Картометрический метод	5.00	Закрепление отсутствует
605	-	-	348816.79	1270011.71	Картометрический метод	5.00	Закрепление отсутствует
606	-	-	348826.83	1270014.93	Картометрический метод	5.00	Закрепление отсутствует
607	-	-	348831.37	1270016.52	Картометрический метод	5.00	Закрепление отсутствует
608	-	-	348833.67	1270017.67	Картометрический метод	5.00	Закрепление отсутствует
609	-	-	348841.94	1270022.60	Картометрический метод	5.00	Закрепление отсутствует
547	-	-	348843.14	1270023.46	Картометрический метод	5.00	Закрепление отсутствует
610	-	-	348890.88	1270090.62	Картометрический метод	5.00	Закрепление отсутствует
611	-	-	348883.82	1270090.44	Картометрический метод	5.00	Закрепление отсутствует
612	-	-	348878.24	1270090.19	Картометрический метод	5.00	Закрепление отсутствует
613	-	-	348875.56	1270090.06	Картометрический метод	5.00	Закрепление отсутствует
614	-	-	348868.21	1270088.56	Картометрический метод	5.00	Закрепление отсутствует
615	-	-	348832.46	1270066.00	Картометрический метод	5.00	Закрепление отсутствует

2. Сведения о характерных точках границ объекта							
Обозначение характерных точек границ	Существующие координаты, м		Измененные (уточненные) координаты, м		Метод определения координат характерной точки	Средняя квадратическая погрешность положения характерной точки (Mt), м	Описание обозначения точки на местности (при наличии)
	X	Y	X	Y			
1	2	3	4	5	6	7	8
616	-	-	348836.53	1270063.52	Картометрический метод	5.00	Закрепление отсутствует
617	-	-	348860.21	1270049.05	Картометрический метод	5.00	Закрепление отсутствует
618	-	-	348861.71	1270048.04	Картометрический метод	5.00	Закрепление отсутствует
619	-	-	348867.12	1270057.92	Картометрический метод	5.00	Закрепление отсутствует
620	-	-	348870.72	1270064.51	Картометрический метод	5.00	Закрепление отсутствует
621	-	-	348871.80	1270066.44	Картометрический метод	5.00	Закрепление отсутствует
622	-	-	348872.95	1270068.16	Картометрический метод	5.00	Закрепление отсутствует
623	-	-	348873.55	1270069.48	Картометрический метод	5.00	Закрепление отсутствует
624	-	-	348874.70	1270071.12	Картометрический метод	5.00	Закрепление отсутствует
625	-	-	348875.76	1270072.54	Картометрический метод	5.00	Закрепление отсутствует
626	-	-	348876.56	1270073.68	Картометрический метод	5.00	Закрепление отсутствует
627	-	-	348877.74	1270075.58	Картометрический метод	5.00	Закрепление отсутствует
628	-	-	348879.24	1270077.65	Картометрический метод	5.00	Закрепление отсутствует
629	-	-	348879.79	1270078.71	Картометрический метод	5.00	Закрепление отсутствует
630	-	-	348881.24	1270080.77	Картометрический метод	5.00	Закрепление отсутствует
631	-	-	348882.33	1270082.46	Картометрический метод	5.00	Закрепление отсутствует
632	-	-	348883.58	1270083.96	Картометрический метод	5.00	Закрепление отсутствует
633	-	-	348885.14	1270085.64	Картометрический метод	5.00	Закрепление отсутствует
634	-	-	348886.39	1270087.00	Картометрический метод	5.00	Закрепление отсутствует
635	-	-	348887.59	1270087.97	Картометрический метод	5.00	Закрепление отсутствует
636	-	-	348888.80	1270089.18	Картометрический метод	5.00	Закрепление отсутствует
610	-	-	348890.88	1270090.62	Картометрический метод	5.00	Закрепление отсутствует
637	-	-	348892.62	1267139.06	Картометрический метод	5.00	Закрепление отсутствует
638	-	-	348891.46	1267142.90	Картометрический метод	5.00	Закрепление отсутствует
639	-	-	348887.17	1267147.60	Картометрический метод	5.00	Закрепление отсутствует
640	-	-	348872.83	1267158.33	Картометрический метод	5.00	Закрепление отсутствует

2. Сведения о характерных точках границ объекта							
Обозначение характерных точек границ	Существующие координаты, м		Измененные (уточненные) координаты, м		Метод определения координат характерной точки	Средняя квадратическая погрешность положения характерной точки (Mt), м	Описание обозначения точки на местности (при наличии)
	X	Y	X	Y			
1	2	3	4	5	6	7	8
641	-	-	348862.20	1267163.22	Картометрический метод	5.00	Закрепление отсутствует
642	-	-	348860.39	1267163.59	Картометрический метод	5.00	Закрепление отсутствует
643	-	-	348843.02	1267118.87	Картометрический метод	5.00	Закрепление отсутствует
644	-	-	348823.03	1267079.32	Картометрический метод	5.00	Закрепление отсутствует
645	-	-	348808.65	1267067.47	Картометрический метод	5.00	Закрепление отсутствует
646	-	-	348821.18	1267063.77	Картометрический метод	5.00	Закрепление отсутствует
647	-	-	348814.60	1267042.13	Картометрический метод	5.00	Закрепление отсутствует
648	-	-	348830.99	1267036.58	Картометрический метод	5.00	Закрепление отсутствует
649	-	-	348832.84	1267035.95	Картометрический метод	5.00	Закрепление отсутствует
650	-	-	348843.04	1267032.66	Картометрический метод	5.00	Закрепление отсутствует
651	-	-	348843.86	1267033.48	Картометрический метод	5.00	Закрепление отсутствует
652	-	-	348846.41	1267044.64	Картометрический метод	5.00	Закрепление отсутствует
653	-	-	348850.84	1267057.73	Картометрический метод	5.00	Закрепление отсутствует
654	-	-	348869.81	1267109.53	Картометрический метод	5.00	Закрепление отсутствует
655	-	-	348882.07	1267101.10	Картометрический метод	5.00	Закрепление отсутствует
656	-	-	348882.67	1267102.99	Картометрический метод	5.00	Закрепление отсутствует
657	-	-	348889.86	1267125.87	Картометрический метод	5.00	Закрепление отсутствует
658	-	-	348892.21	1267133.35	Картометрический метод	5.00	Закрепление отсутствует
637	-	-	348892.62	1267139.06	Картометрический метод	5.00	Закрепление отсутствует
659	-	-	348944.05	1270008.20	Картометрический метод	5.00	Закрепление отсутствует
660	-	-	348913.86	1270094.28	Картометрический метод	5.00	Закрепление отсутствует
661	-	-	348908.76	1270093.50	Картометрический метод	5.00	Закрепление отсутствует
662	-	-	348903.27	1270092.33	Картометрический метод	5.00	Закрепление отсутствует
663	-	-	348900.98	1270091.76	Картометрический метод	5.00	Закрепление отсутствует
664	-	-	348896.67	1270090.37	Картометрический метод	5.00	Закрепление отсутствует
665	-	-	348894.20	1270089.47	Картометрический метод	5.00	Закрепление отсутствует

2. Сведения о характерных точках границ объекта							
Обозначение характерных точек границ	Существующие координаты, м		Измененные (уточненные) координаты, м		Метод определения координат характерной точки	Средняя квадратическая погрешность положения характерной точки (M <sub>t</sub> ), м	Описание обозначения точки на местности (при наличии)
	X	Y	X	Y			
1	2	3	4	5	6	7	8
666	-	-	348891.86	1270088.14	Картометрический метод	5.00	Закрепление отсутствует
667	-	-	348890.48	1270087.18	Картометрический метод	5.00	Закрепление отсутствует
668	-	-	348889.33	1270086.03	Картометрический метод	5.00	Закрепление отсутствует
669	-	-	348888.17	1270085.10	Картометрический метод	5.00	Закрепление отсутствует
670	-	-	348887.06	1270083.88	Картометрический метод	5.00	Закрепление отсутствует
671	-	-	348885.54	1270082.24	Картометрический метод	5.00	Закрепление отсутствует
672	-	-	348884.43	1270080.92	Картометрический метод	5.00	Закрепление отсутствует
673	-	-	348883.40	1270079.31	Картометрический метод	5.00	Закрепление отсутствует
674	-	-	348882.01	1270077.35	Картометрический метод	5.00	Закрепление отсутствует
675	-	-	348881.46	1270076.29	Картометрический метод	5.00	Закрепление отсутствует
676	-	-	348879.90	1270074.12	Картометрический метод	5.00	Закрепление отсутствует
677	-	-	348878.72	1270072.24	Картометрический метод	5.00	Закрепление отсутствует
678	-	-	348877.86	1270071.02	Картометрический метод	5.00	Закрепление отсутствует
679	-	-	348876.80	1270069.60	Картометрический метод	5.00	Закрепление отсутствует
680	-	-	348875.81	1270068.18	Картометрический метод	5.00	Закрепление отсутствует
681	-	-	348875.23	1270066.90	Картометрический метод	5.00	Закрепление отсутствует
682	-	-	348874.02	1270065.08	Картометрический метод	5.00	Закрепление отсутствует
683	-	-	348872.98	1270063.23	Картометрический метод	5.00	Закрепление отсутствует
684	-	-	348863.88	1270046.58	Картометрический метод	5.00	Закрепление отсутствует
685	-	-	348868.09	1270043.76	Картометрический метод	5.00	Закрепление отсутствует
686	-	-	348863.60	1270037.54	Картометрический метод	5.00	Закрепление отсутствует
687	-	-	348849.72	1270018.05	Картометрический метод	5.00	Закрепление отсутствует
688	-	-	348847.81	1270018.70	Картометрический метод	5.00	Закрепление отсутствует
689	-	-	348845.58	1270017.08	Картометрический метод	5.00	Закрепление отсутствует
690	-	-	348836.85	1270011.87	Картометрический метод	5.00	Закрепление отсутствует
691	-	-	348833.95	1270010.42	Картометрический метод	5.00	Закрепление отсутствует

2. Сведения о характерных точках границ объекта							
Обозначение характерных точек границ	Существующие координаты, м		Измененные (уточненные) координаты, м		Метод определения координат характерной точки	Средняя квадратическая погрешность положения характерной точки (M <sub>t</sub> ), м	Описание обозначения точки на местности (при наличии)
	X	Y	X	Y			
1	2	3	4	5	6	7	8
692	-	-	348829.05	1270008.71	Картометрический метод	5.00	Закрепление отсутствует
693	-	-	348820.23	1270005.51	Картометрический метод	5.00	Закрепление отсутствует
694	-	-	348818.00	1270004.81	Картометрический метод	5.00	Закрепление отсутствует
695	-	-	348810.81	1270002.54	Картометрический метод	5.00	Закрепление отсутствует
696	-	-	348802.18	1269999.93	Картометрический метод	5.00	Закрепление отсутствует
697	-	-	348788.21	1269995.67	Картометрический метод	5.00	Закрепление отсутствует
698	-	-	348777.32	1269992.69	Картометрический метод	5.00	Закрепление отсутствует
699	-	-	348768.75	1269990.65	Картометрический метод	5.00	Закрепление отсутствует
700	-	-	348764.97	1269990.06	Картометрический метод	5.00	Закрепление отсутствует
701	-	-	348761.64	1269989.25	Картометрический метод	5.00	Закрепление отсутствует
702	-	-	348757.12	1269988.30	Картометрический метод	5.00	Закрепление отсутствует
703	-	-	348755.22	1269987.88	Картометрический метод	5.00	Закрепление отсутствует
704	-	-	348754.99	1269987.83	Картометрический метод	5.00	Закрепление отсутствует
705	-	-	348751.28	1269987.06	Картометрический метод	5.00	Закрепление отсутствует
706	-	-	348724.11	1269981.38	Картометрический метод	5.00	Закрепление отсутствует
707	-	-	348710.32	1269978.44	Картометрический метод	5.00	Закрепление отсутствует
708	-	-	348706.02	1269977.41	Картометрический метод	5.00	Закрепление отсутствует
709	-	-	348688.53	1269971.08	Картометрический метод	5.00	Закрепление отсутствует
710	-	-	348680.71	1269969.03	Картометрический метод	5.00	Закрепление отсутствует
711	-	-	348677.78	1269968.13	Картометрический метод	5.00	Закрепление отсутствует
712	-	-	348676.28	1269967.64	Картометрический метод	5.00	Закрепление отсутствует
713	-	-	348664.45	1269963.20	Картометрический метод	5.00	Закрепление отсутствует
714	-	-	348660.49	1269962.15	Картометрический метод	5.00	Закрепление отсутствует
715	-	-	348655.37	1269960.79	Картометрический метод	5.00	Закрепление отсутствует
716	-	-	348646.29	1269957.99	Картометрический метод	5.00	Закрепление отсутствует
717	-	-	348645.75	1269958.95	Картометрический метод	5.00	Закрепление отсутствует

2. Сведения о характерных точках границ объекта							
Обозначение характерных точек границ	Существующие координаты, м		Измененные (уточненные) координаты, м		Метод определения координат характерной точки	Средняя квадратическая погрешность положения характерной точки (M <sub>t</sub> ), м	Описание обозначения точки на местности (при наличии)
	X	Y	X	Y			
1	2	3	4	5	6	7	8
718	-	-	348641.91	1269957.58	Картометрический метод	5.00	Закрепление отсутствует
719	-	-	348635.38	1269954.78	Картометрический метод	5.00	Закрепление отсутствует
720	-	-	348631.03	1269952.38	Картометрический метод	5.00	Закрепление отсутствует
721	-	-	348632.17	1269946.21	Картометрический метод	5.00	Закрепление отсутствует
722	-	-	348642.21	1269934.02	Картометрический метод	5.00	Закрепление отсутствует
723	-	-	348658.17	1269896.55	Картометрический метод	5.00	Закрепление отсутствует
724	-	-	348696.22	1269906.31	Картометрический метод	5.00	Закрепление отсутствует
725	-	-	348698.18	1269923.15	Картометрический метод	5.00	Закрепление отсутствует
726	-	-	348700.22	1269931.10	Картометрический метод	5.00	Закрепление отсутствует
727	-	-	348806.18	1269960.03	Картометрический метод	5.00	Закрепление отсутствует
728	-	-	348814.09	1269959.24	Картометрический метод	5.00	Закрепление отсутствует
729	-	-	348828.16	1269930.08	Картометрический метод	5.00	Закрепление отсутствует
730	-	-	348834.18	1269927.14	Картометрический метод	5.00	Закрепление отсутствует
731	-	-	348882.20	1269946.51	Картометрический метод	5.00	Закрепление отсутствует
732	-	-	348879.16	1269960.23	Картометрический метод	5.00	Закрепление отсутствует
733	-	-	348879.36	1269968.14	Картометрический метод	5.00	Закрепление отсутствует
659	-	-	348944.05	1270008.20	Картометрический метод	5.00	Закрепление отсутствует
734	-	-	348953.26	1266970.52	Картометрический метод	5.00	Закрепление отсутствует
735	-	-	348871.73	1266995.37	Картометрический метод	5.00	Закрепление отсутствует
736	-	-	348849.59	1267002.12	Картометрический метод	5.00	Закрепление отсутствует
737	-	-	348810.77	1267008.87	Картометрический метод	5.00	Закрепление отсутствует
738	-	-	348814.21	1266999.86	Картометрический метод	5.00	Закрепление отсутствует
739	-	-	348810.35	1266987.85	Картометрический метод	5.00	Закрепление отсутствует
740	-	-	348787.79	1266918.07	Картометрический метод	5.00	Закрепление отсутствует
741	-	-	348795.53	1266904.19	Картометрический метод	5.00	Закрепление отсутствует
742	-	-	348813.88	1266893.99	Картометрический метод	5.00	Закрепление отсутствует

2. Сведения о характерных точках границ объекта							
Обозначение характерных точек границ	Существующие координаты, м		Измененные (уточненные) координаты, м		Метод определения координат характерной точки	Средняя квадратическая погрешность положения характерной точки (Mt), м	Описание обозначения точки на местности (при наличии)
	X	Y	X	Y			
1	2	3	4	5	6	7	8
743	-	-	348898.94	1266853.38	Картометрический метод	5.00	Закрепление отсутствует
744	-	-	348908.35	1266876.24	Картометрический метод	5.00	Закрепление отсутствует
745	-	-	348919.15	1266902.46	Картометрический метод	5.00	Закрепление отсутствует
746	-	-	348920.34	1266905.20	Картометрический метод	5.00	Закрепление отсутствует
747	-	-	348925.36	1266916.71	Картометрический метод	5.00	Закрепление отсутствует
748	-	-	348926.44	1266918.87	Картометрический метод	5.00	Закрепление отсутствует
749	-	-	348936.82	1266939.70	Картометрический метод	5.00	Закрепление отсутствует
750	-	-	348938.81	1266941.19	Картометрический метод	5.00	Закрепление отсутствует
734	-	-	348953.26	1266970.52	Картометрический метод	5.00	Закрепление отсутствует
751	-	-	349060.08	1270156.03	Картометрический метод	5.00	Закрепление отсутствует
752	-	-	349027.12	1270180.13	Картометрический метод	5.00	Закрепление отсутствует
753	-	-	349011.10	1270168.12	Картометрический метод	5.00	Закрепление отсутствует
754	-	-	348993.21	1270184.31	Картометрический метод	5.00	Закрепление отсутствует
755	-	-	348969.28	1270164.32	Картометрический метод	5.00	Закрепление отсутствует
756	-	-	348988.56	1270144.16	Картометрический метод	5.00	Закрепление отсутствует
757	-	-	348980.22	1270128.26	Картометрический метод	5.00	Закрепление отсутствует
758	-	-	348986.23	1270114.12	Картометрический метод	5.00	Закрепление отсутствует
759	-	-	349003.21	1270088.18	Картометрический метод	5.00	Закрепление отсутствует
760	-	-	349052.14	1270136.10	Картометрический метод	5.00	Закрепление отсутствует
751	-	-	349060.08	1270156.03	Картометрический метод	5.00	Закрепление отсутствует
761	-	-	349164.52	1266627.44	Картометрический метод	5.00	Закрепление отсутствует
762	-	-	349070.80	1266641.14	Картометрический метод	5.00	Закрепление отсутствует
763	-	-	349043.05	1266603.78	Картометрический метод	5.00	Закрепление отсутствует
764	-	-	349001.70	1266538.86	Картометрический метод	5.00	Закрепление отсутствует
765	-	-	349001.60	1266538.10	Картометрический метод	5.00	Закрепление отсутствует
766	-	-	349002.07	1266537.86	Картометрический метод	5.00	Закрепление отсутствует



2. Сведения о характерных точках границ объекта							
Обозначение характерных точек границ	Существующие координаты, м		Измененные (уточненные) координаты, м		Метод определения координат характерной точки	Средняя квадратическая погрешность положения характерной точки (M <sub>t</sub> ), м	Описание обозначения точки на местности (при наличии)
	X	Y	X	Y			
1	2	3	4	5	6	7	8
767	-	-	349015.25	1266530.30	Картометрический метод	5.00	Закрепление отсутствует
768	-	-	349029.28	1266522.27	Картометрический метод	5.00	Закрепление отсутствует
769	-	-	349025.02	1266512.20	Картометрический метод	5.00	Закрепление отсутствует
770	-	-	349040.43	1266506.53	Картометрический метод	5.00	Закрепление отсутствует
771	-	-	349044.38	1266513.62	Картометрический метод	5.00	Закрепление отсутствует
772	-	-	349049.46	1266510.66	Картометрический метод	5.00	Закрепление отсутствует
773	-	-	349057.79	1266526.59	Картометрический метод	5.00	Закрепление отсутствует
774	-	-	349078.88	1266565.22	Картометрический метод	5.00	Закрепление отсутствует
775	-	-	349087.23	1266579.37	Картометрический метод	5.00	Закрепление отсутствует
776	-	-	349088.99	1266580.38	Картометрический метод	5.00	Закрепление отсутствует
777	-	-	349143.78	1266611.86	Картометрический метод	5.00	Закрепление отсутствует
778	-	-	349159.47	1266622.80	Картометрический метод	5.00	Закрепление отсутствует
761	-	-	349164.52	1266627.44	Картометрический метод	5.00	Закрепление отсутствует
779	-	-	349174.78	1266905.27	Картометрический метод	5.00	Закрепление отсутствует
780	-	-	349155.70	1266906.81	Картометрический метод	5.00	Закрепление отсутствует
781	-	-	349145.97	1266907.06	Картометрический метод	5.00	Закрепление отсутствует
782	-	-	349141.50	1266893.25	Картометрический метод	5.00	Закрепление отсутствует
783	-	-	349161.35	1266873.20	Картометрический метод	5.00	Закрепление отсутствует
784	-	-	349170.93	1266870.82	Картометрический метод	5.00	Закрепление отсутствует
779	-	-	349174.78	1266905.27	Картометрический метод	5.00	Закрепление отсутствует
785	-	-	349189.84	1266919.71	Картометрический метод	5.00	Закрепление отсутствует
786	-	-	349185.27	1266922.40	Картометрический метод	5.00	Закрепление отсутствует
787	-	-	349186.35	1266926.29	Картометрический метод	5.00	Закрепление отсутствует
788	-	-	349188.06	1266930.84	Картометрический метод	5.00	Закрепление отсутствует
789	-	-	349187.87	1266935.20	Картометрический метод	5.00	Закрепление отсутствует
790	-	-	349187.49	1266938.99	Картометрический метод	5.00	Закрепление отсутствует

2. Сведения о характерных точках границ объекта							
Обозначение характерных точек границ	Существующие координаты, м		Измененные (уточненные) координаты, м		Метод определения координат характерной точки	Средняя квадратическая погрешность положения характерной точки (M <sub>t</sub> ), м	Описание обозначения точки на местности (при наличии)
	X	Y	X	Y			
1	2	3	4	5	6	7	8
791	-	-	349185.40	1266944.48	Картометрический метод	5.00	Закрепление отсутствует
792	-	-	349183.13	1266946.94	Картометрический метод	5.00	Закрепление отсутствует
793	-	-	349179.72	1266948.46	Картометрический метод	5.00	Закрепление отсутствует
794	-	-	349175.74	1266950.92	Картометрический метод	5.00	Закрепление отсутствует
795	-	-	349172.89	1266953.76	Картометрический метод	5.00	Закрепление отсутствует
796	-	-	349172.32	1266956.23	Картометрический метод	5.00	Закрепление отсутствует
797	-	-	349172.32	1266960.58	Картометрический метод	5.00	Закрепление отсутствует
798	-	-	349171.75	1266962.48	Картометрический метод	5.00	Закрепление отсутствует
799	-	-	349170.24	1266964.18	Картометрический метод	5.00	Закрепление отсутствует
800	-	-	349169.10	1266964.94	Картометрический метод	5.00	Закрепление отсутствует
801	-	-	349168.16	1266965.64	Картометрический метод	5.00	Закрепление отсутствует
802	-	-	349167.77	1266965.60	Картометрический метод	5.00	Закрепление отсутствует
803	-	-	349165.26	1266965.13	Картометрический метод	5.00	Закрепление отсутствует
804	-	-	349165.12	1266963.05	Картометрический метод	5.00	Закрепление отсутствует
805	-	-	349163.79	1266960.96	Картометрический метод	5.00	Закрепление отсутствует
806	-	-	349161.71	1266957.36	Картометрический метод	5.00	Закрепление отсутствует
807	-	-	349159.81	1266954.90	Картометрический метод	5.00	Закрепление отсутствует
808	-	-	349156.21	1266953.58	Картометрический метод	5.00	Закрепление отсутствует
809	-	-	349151.28	1266953.38	Картометрический метод	5.00	Закрепление отсутствует
810	-	-	349148.71	1266954.14	Картометрический метод	5.00	Закрепление отсутствует
811	-	-	349146.05	1266955.66	Картометрический метод	5.00	Закрепление отсутствует
812	-	-	349143.40	1266955.28	Картометрический метод	5.00	Закрепление отсутствует
813	-	-	349141.69	1266952.81	Картометрический метод	5.00	Закрепление отсутствует
814	-	-	349139.04	1266950.35	Картометрический метод	5.00	Закрепление отсутствует
815	-	-	349136.01	1266950.16	Картометрический метод	5.00	Закрепление отсутствует
816	-	-	349132.97	1266951.68	Картометрический метод	5.00	Закрепление отсутствует

2. Сведения о характерных точках границ объекта							
Обозначение характерных точек границ	Существующие координаты, м		Измененные (уточненные) координаты, м		Метод определения координат характерной точки	Средняя квадратическая погрешность положения характерной точки (M <sub>t</sub> ), м	Описание обозначения точки на местности (при наличии)
	X	Y	X	Y			
1	2	3	4	5	6	7	8
817	-	-	349130.13	1266952.81	Картометрический метод	5.00	Закрепление отсутствует
818	-	-	349127.10	1266951.87	Картометрический метод	5.00	Закрепление отсутствует
819	-	-	349123.12	1266952.25	Картометрический метод	5.00	Закрепление отсутствует
820	-	-	349117.05	1266954.90	Картометрический метод	5.00	Закрепление отсутствует
821	-	-	349110.88	1266957.92	Картометрический метод	5.00	Закрепление отсутствует
822	-	-	349108.04	1266957.92	Картометрический метод	5.00	Закрепление отсутствует
823	-	-	349105.19	1266956.22	Картометрический метод	5.00	Закрепление отсутствует
824	-	-	349102.35	1266954.70	Картометрический метод	5.00	Закрепление отсутствует
825	-	-	349098.75	1266955.46	Картометрический метод	5.00	Закрепление отсутствует
826	-	-	349094.01	1266957.54	Картометрический метод	5.00	Закрепление отсутствует
827	-	-	349090.79	1266960.39	Картометрический метод	5.00	Закрепление отсутствует
828	-	-	349090.03	1266962.47	Картометрический метод	5.00	Закрепление отсутствует
829	-	-	349089.90	1266966.00	Картометрический метод	5.00	Закрепление отсутствует
830	-	-	349089.15	1266965.44	Картометрический метод	5.00	Закрепление отсутствует
831	-	-	349085.05	1266964.66	Картометрический метод	5.00	Закрепление отсутствует
832	-	-	349080.61	1266965.42	Картометрический метод	5.00	Закрепление отсутствует
833	-	-	349077.87	1266965.89	Картометрический метод	5.00	Закрепление отсутствует
834	-	-	349074.31	1266967.04	Картометрический метод	5.00	Закрепление отсутствует
835	-	-	349069.10	1266969.69	Картометрический метод	5.00	Закрепление отсутствует
836	-	-	349062.48	1266975.59	Картометрический метод	5.00	Закрепление отсутствует
837	-	-	349058.82	1266979.81	Картометрический метод	5.00	Закрепление отсутствует
838	-	-	349057.36	1266982.28	Картометрический метод	5.00	Закрепление отсутствует
839	-	-	349056.65	1266984.10	Картометрический метод	5.00	Закрепление отсутствует
840	-	-	349053.10	1266986.14	Картометрический метод	5.00	Закрепление отсутствует
841	-	-	349050.81	1266990.62	Картометрический метод	5.00	Закрепление отсутствует
842	-	-	349050.48	1266991.26	Картометрический метод	5.00	Закрепление отсутствует

2. Сведения о характерных точках границ объекта							
Обозначение характерных точек границ	Существующие координаты, м		Измененные (уточненные) координаты, м		Метод определения координат характерной точки	Средняя квадратическая погрешность положения характерной точки (M <sub>t</sub> ), м	Описание обозначения точки на местности (при наличии)
	X	Y	X	Y			
1	2	3	4	5	6	7	8
843	-	-	349050.10	1266995.61	Картометрический метод	5.00	Закрепление отсутствует
844	-	-	349050.29	1267001.11	Картометрический метод	5.00	Закрепление отсутствует
845	-	-	349052.75	1267007.55	Картометрический метод	5.00	Закрепление отсутствует
846	-	-	349055.60	1267012.48	Картометрический метод	5.00	Закрепление отсутствует
847	-	-	349059.77	1267017.02	Картометрический метод	5.00	Закрепление отсутствует
848	-	-	349069.24	1267020.06	Картометрический метод	5.00	Закрепление отсутствует
849	-	-	349073.73	1267023.82	Картометрический метод	5.00	Закрепление отсутствует
850	-	-	349079.04	1267030.08	Картометрический метод	5.00	Закрепление отсутствует
851	-	-	349079.68	1267032.64	Картометрический метод	5.00	Закрепление отсутствует
852	-	-	349079.99	1267033.86	Картометрический метод	5.00	Закрепление отсутствует
853	-	-	349080.37	1267038.60	Картометрический метод	5.00	Закрепление отсутствует
854	-	-	349082.26	1267040.68	Картометрический метод	5.00	Закрепление отсутствует
855	-	-	349084.35	1267041.06	Картометрический метод	5.00	Закрепление отсутствует
856	-	-	349087.38	1267040.68	Картометрический метод	5.00	Закрепление отсутствует
857	-	-	349089.47	1267040.68	Картометрический метод	5.00	Закрепление отсутствует
858	-	-	349090.22	1267041.82	Картометрический метод	5.00	Закрепление отсутствует
859	-	-	349089.09	1267044.47	Картометрический метод	5.00	Закрепление отсутствует
860	-	-	349086.62	1267046.18	Картометрический метод	5.00	Закрепление отсутствует
861	-	-	349085.30	1267049.40	Картометрический метод	5.00	Закрепление отсутствует
862	-	-	349084.16	1267052.43	Картометрический метод	5.00	Закрепление отсутствует
863	-	-	349082.26	1267054.14	Картометрический метод	5.00	Закрепление отсутствует
864	-	-	349079.42	1267060.96	Картометрический метод	5.00	Закрепление отсутствует
865	-	-	349077.71	1267071.19	Картометрический метод	5.00	Закрепление отсутствует
866	-	-	349072.60	1267082.75	Картометрический метод	5.00	Закрепление отсутствует
867	-	-	349068.62	1267090.13	Картометрический метод	5.00	Закрепление отсутствует
868	-	-	349067.52	1267095.20	Картометрический метод	5.00	Закрепление отсутствует

2. Сведения о характерных точках границ объекта							
Обозначение характерных точек границ	Существующие координаты, м		Измененные (уточненные) координаты, м		Метод определения координат характерной точки	Средняя квадратическая погрешность положения характерной точки (M <sub>t</sub> ), м	Описание обозначения точки на местности (при наличии)
	X	Y	X	Y			
1	2	3	4	5	6	7	8
869	-	-	349043.67	1267105.31	Картометрический метод	5.00	Закрепление отсутствует
870	-	-	349018.82	1267113.74	Картометрический метод	5.00	Закрепление отсутствует
871	-	-	348885.83	1267158.84	Картометрический метод	5.00	Закрепление отсутствует
872	-	-	348867.69	1267165.64	Картометрический метод	5.00	Закрепление отсутствует
873	-	-	348863.01	1267165.71	Картометрический метод	5.00	Закрепление отсутствует
874	-	-	348874.17	1267160.58	Картометрический метод	5.00	Закрепление отсутствует
875	-	-	348888.92	1267149.54	Картометрический метод	5.00	Закрепление отсутствует
876	-	-	348893.78	1267144.22	Картометрический метод	5.00	Закрепление отсутствует
877	-	-	348895.25	1267139.35	Картометрический метод	5.00	Закрепление отсутствует
878	-	-	348894.78	1267132.86	Картометрический метод	5.00	Закрепление отсутствует
879	-	-	348892.34	1267125.09	Картометрический метод	5.00	Закрепление отсутствует
880	-	-	348885.15	1267102.22	Картометрический метод	5.00	Закрепление отсутствует
881	-	-	348884.27	1267099.41	Картометрический метод	5.00	Закрепление отсутствует
882	-	-	348946.76	1267059.23	Картометрический метод	5.00	Закрепление отсутствует
883	-	-	348953.52	1267054.88	Картометрический метод	5.00	Закрепление отсутствует
884	-	-	348970.93	1267044.49	Картометрический метод	5.00	Закрепление отсутствует
885	-	-	348951.98	1266996.90	Картометрический метод	5.00	Закрепление отсутствует
886	-	-	348961.16	1266994.22	Картометрический метод	5.00	Закрепление отсутствует
887	-	-	348964.34	1266993.04	Картометрический метод	5.00	Закрепление отсутствует
888	-	-	348965.23	1266994.84	Картометрический метод	5.00	Закрепление отсутствует
889	-	-	348970.80	1266992.78	Картометрический метод	5.00	Закрепление отсутствует
890	-	-	348979.79	1266989.45	Картометрический метод	5.00	Закрепление отсутствует
891	-	-	348995.43	1266982.34	Картометрический метод	5.00	Закрепление отсутствует
892	-	-	349010.18	1266973.97	Картометрический метод	5.00	Закрепление отсутствует
893	-	-	349014.94	1266970.54	Картометрический метод	5.00	Закрепление отсутствует
894	-	-	349016.01	1266970.09	Картометрический метод	5.00	Закрепление отсутствует

2. Сведения о характерных точках границ объекта							
Обозначение характерных точек границ	Существующие координаты, м		Измененные (уточненные) координаты, м		Метод определения координат характерной точки	Средняя квадратическая погрешность положения характерной точки (Mt), м	Описание обозначения точки на местности (при наличии)
	X	Y	X	Y			
1	2	3	4	5	6	7	8
895	-	-	349051.18	1266948.76	Картометрический метод	5.00	Закрепление отсутствует
896	-	-	349063.61	1266940.86	Картометрический метод	5.00	Закрепление отсутствует
897	-	-	349065.86	1266939.61	Картометрический метод	5.00	Закрепление отсутствует
898	-	-	349079.99	1266931.79	Картометрический метод	5.00	Закрепление отсутствует
899	-	-	349095.72	1266923.73	Картометрический метод	5.00	Закрепление отсутствует
900	-	-	349106.58	1266919.27	Картометрический метод	5.00	Закрепление отсутствует
901	-	-	349113.93	1266916.87	Картометрический метод	5.00	Закрепление отсутствует
902	-	-	349120.15	1266916.14	Картометрический метод	5.00	Закрепление отсутствует
903	-	-	349131.49	1266915.74	Картометрический метод	5.00	Закрепление отсутствует
904	-	-	349142.26	1266915.69	Картометрический метод	5.00	Закрепление отсутствует
905	-	-	349151.64	1266915.64	Картометрический метод	5.00	Закрепление отсутствует
906	-	-	349166.73	1266913.68	Картометрический метод	5.00	Закрепление отсутствует
907	-	-	349182.44	1266911.13	Картометрический метод	5.00	Закрепление отсутствует
908	-	-	349188.22	1266910.19	Картометрический метод	5.00	Закрепление отсутствует
785	-	-	349189.84	1266919.71	Картометрический метод	5.00	Закрепление отсутствует
909	-	-	349230.93	1266854.83	Картометрический метод	5.00	Закрепление отсутствует
910	-	-	349230.81	1266857.42	Картометрический метод	5.00	Закрепление отсутствует
911	-	-	349229.75	1266859.65	Картометрический метод	5.00	Закрепление отсутствует
912	-	-	349227.87	1266860.94	Картометрический метод	5.00	Закрепление отсутствует
913	-	-	349226.23	1266861.06	Картометрический метод	5.00	Закрепление отсутствует
914	-	-	349225.05	1266860.24	Картометрический метод	5.00	Закрепление отсутствует
915	-	-	349223.29	1266859.18	Картометрический метод	5.00	Закрепление отсутствует
916	-	-	349221.53	1266858.94	Картометрический метод	5.00	Закрепление отсутствует
917	-	-	349218.47	1266858.71	Картометрический метод	5.00	Закрепление отсутствует
918	-	-	349215.77	1266859.65	Картометрический метод	5.00	Закрепление отсутствует
919	-	-	349214.95	1266861.29	Картометрический метод	5.00	Закрепление отсутствует

2. Сведения о характерных точках границ объекта							
Обозначение характерных точек границ	Существующие координаты, м		Измененные (уточненные) координаты, м		Метод определения координат характерной точки	Средняя квадратическая погрешность положения характерной точки (M <sub>t</sub> ), м	Описание обозначения точки на местности (при наличии)
	X	Y	X	Y			
1	2	3	4	5	6	7	8
920	-	-	349215.06	1266863.41	Картометрический метод	5.00	Закрепление отсутствует
921	-	-	349216.36	1266865.40	Картометрический метод	5.00	Закрепление отсутствует
922	-	-	349216.71	1266866.34	Картометрический метод	5.00	Закрепление отсутствует
923	-	-	349216.12	1266866.93	Картометрический метод	5.00	Закрепление отсутствует
924	-	-	349214.95	1266866.81	Картометрический метод	5.00	Закрепление отсутствует
925	-	-	349213.89	1266865.64	Картометрический метод	5.00	Закрепление отсутствует
926	-	-	349211.30	1266865.52	Картометрический метод	5.00	Закрепление отсутствует
927	-	-	349209.19	1266866.46	Картометрический метод	5.00	Закрепление отсутствует
928	-	-	349207.19	1266868.57	Картометрический метод	5.00	Закрепление отсутствует
929	-	-	349204.94	1266866.12	Картометрический метод	5.00	Закрепление отсутствует
930	-	-	349206.87	1266862.90	Картометрический метод	5.00	Закрепление отсутствует
931	-	-	349207.60	1266860.30	Картометрический метод	5.00	Закрепление отсутствует
932	-	-	349206.47	1266860.61	Картометрический метод	5.00	Закрепление отсутствует
933	-	-	349205.96	1266860.75	Картометрический метод	5.00	Закрепление отсутствует
934	-	-	349204.08	1266853.95	Картометрический метод	5.00	Закрепление отсутствует
935	-	-	349200.50	1266855.25	Картометрический метод	5.00	Закрепление отсутствует
936	-	-	349197.10	1266854.76	Картометрический метод	5.00	Закрепление отсутствует
937	-	-	349191.87	1266854.31	Картометрический метод	5.00	Закрепление отсутствует
938	-	-	349189.49	1266853.51	Картометрический метод	5.00	Закрепление отсутствует
939	-	-	349186.65	1266851.92	Картометрический метод	5.00	Закрепление отсутствует
940	-	-	349184.26	1266851.69	Картометрический метод	5.00	Закрепление отсутствует
941	-	-	349180.81	1266853.00	Картометрический метод	5.00	Закрепление отсутствует
942	-	-	349184.27	1266858.13	Картометрический метод	5.00	Закрепление отсутствует
943	-	-	349178.31	1266861.62	Картометрический метод	5.00	Закрепление отсутствует
944	-	-	349170.80	1266866.38	Картометрический метод	5.00	Закрепление отсутствует
945	-	-	349167.95	1266868.03	Картометрический метод	5.00	Закрепление отсутствует

2. Сведения о характерных точках границ объекта							
Обозначение характерных точек границ	Существующие координаты, м		Измененные (уточненные) координаты, м		Метод определения координат характерной точки	Средняя квадратическая погрешность положения характерной точки (Mt), м	Описание обозначения точки на местности (при наличии)
	X	Y	X	Y			
1	2	3	4	5	6	7	8
946	-	-	349164.95	1266869.76	Картометрический метод	5.00	Закрепление отсутствует
947	-	-	349159.52	1266872.89	Картометрический метод	5.00	Закрепление отсутствует
948	-	-	349155.83	1266874.83	Картометрический метод	5.00	Закрепление отсутствует
949	-	-	349155.35	1266877.20	Картометрический метод	5.00	Закрепление отсутствует
950	-	-	349146.74	1266883.06	Картометрический метод	5.00	Закрепление отсутствует
951	-	-	349140.17	1266886.64	Картометрический метод	5.00	Закрепление отсутствует
952	-	-	349138.28	1266886.16	Картометрический метод	5.00	Закрепление отсутствует
953	-	-	349133.94	1266878.54	Картометрический метод	5.00	Закрепление отсутствует
954	-	-	349129.39	1266881.91	Картометрический метод	5.00	Закрепление отсутствует
955	-	-	349119.33	1266885.85	Картометрический метод	5.00	Закрепление отсутствует
956	-	-	349113.45	1266888.00	Картометрический метод	5.00	Закрепление отсутствует
957	-	-	349108.50	1266889.80	Картометрический метод	5.00	Закрепление отсутствует
958	-	-	349110.17	1266893.34	Картометрический метод	5.00	Закрепление отсутствует
959	-	-	349115.10	1266903.71	Картометрический метод	5.00	Закрепление отсутствует
960	-	-	349115.19	1266906.08	Картометрический метод	5.00	Закрепление отсутствует
961	-	-	349113.53	1266907.77	Картометрический метод	5.00	Закрепление отсутствует
962	-	-	349092.37	1266916.46	Картометрический метод	5.00	Закрепление отсутствует
963	-	-	349076.22	1266924.73	Картометрический метод	5.00	Закрепление отсутствует
964	-	-	349059.52	1266933.98	Картометрический метод	5.00	Закрепление отсутствует
965	-	-	349052.61	1266938.37	Картометрический метод	5.00	Закрепление отсутствует
966	-	-	349050.46	1266940.23	Картометрический метод	5.00	Закрепление отсутствует
967	-	-	349008.73	1266968.53	Картометрический метод	5.00	Закрепление отсутствует
968	-	-	349006.84	1266965.02	Картометрический метод	5.00	Закрепление отсутствует
969	-	-	348991.84	1266971.24	Картометрический метод	5.00	Закрепление отсутствует
970	-	-	348975.97	1266978.64	Картометрический метод	5.00	Закрепление отсутствует
971	-	-	348963.84	1266975.71	Картометрический метод	5.00	Закрепление отсутствует



2. Сведения о характерных точках границ объекта							
Обозначение характерных точек границ	Существующие координаты, м		Измененные (уточненные) координаты, м		Метод определения координат характерной точки	Средняя квадратическая погрешность положения характерной точки (Mt), м	Описание обозначения точки на местности (при наличии)
	X	Y	X	Y			
1	2	3	4	5	6	7	8
972	-	-	348941.39	1266928.29	Картометрический метод	5.00	Закрепление отсутствует
973	-	-	348931.34	1266903.06	Картометрический метод	5.00	Закрепление отсутствует
974	-	-	348926.84	1266892.98	Картометрический метод	5.00	Закрепление отсутствует
975	-	-	348923.56	1266885.65	Картометрический метод	5.00	Закрепление отсутствует
976	-	-	348920.44	1266878.66	Картометрический метод	5.00	Закрепление отсутствует
977	-	-	348918.20	1266874.38	Картометрический метод	5.00	Закрепление отсутствует
978	-	-	348917.35	1266872.75	Картометрический метод	5.00	Закрепление отсутствует
979	-	-	348915.55	1266869.31	Картометрический метод	5.00	Закрепление отсутствует
980	-	-	348914.15	1266866.83	Картометрический метод	5.00	Закрепление отсутствует
981	-	-	348910.75	1266859.87	Картометрический метод	5.00	Закрепление отсутствует
982	-	-	348907.81	1266853.76	Картометрический метод	5.00	Закрепление отсутствует
983	-	-	348905.54	1266850.23	Картометрический метод	5.00	Закрепление отсутствует
984	-	-	348910.51	1266847.86	Картометрический метод	5.00	Закрепление отсутствует
985	-	-	348980.21	1266812.20	Картометрический метод	5.00	Закрепление отсутствует
986	-	-	349037.66	1266779.32	Картометрический метод	5.00	Закрепление отсутствует
987	-	-	349051.54	1266769.31	Картометрический метод	5.00	Закрепление отсутствует
988	-	-	349056.77	1266764.33	Картометрический метод	5.00	Закрепление отсутствует
989	-	-	349061.64	1266768.58	Картометрический метод	5.00	Закрепление отсутствует
990	-	-	349072.84	1266788.22	Картометрический метод	5.00	Закрепление отсутствует
991	-	-	349117.52	1266753.36	Картометрический метод	5.00	Закрепление отсутствует
992	-	-	349128.35	1266750.04	Картометрический метод	5.00	Закрепление отсутствует
993	-	-	349138.17	1266762.17	Картометрический метод	5.00	Закрепление отсутствует
994	-	-	349142.46	1266767.22	Картометрический метод	5.00	Закрепление отсутствует
995	-	-	349196.39	1266830.69	Картометрический метод	5.00	Закрепление отсутствует
996	-	-	349207.90	1266825.83	Картометрический метод	5.00	Закрепление отсутствует
997	-	-	349212.71	1266833.69	Картометрический метод	5.00	Закрепление отсутствует

2. Сведения о характерных точках границ объекта							
Обозначение характерных точек границ	Существующие координаты, м		Измененные (уточненные) координаты, м		Метод определения координат характерной точки	Средняя квадратическая погрешность положения характерной точки (Mt), м	Описание обозначения точки на местности (при наличии)
	X	Y	X	Y			
1	2	3	4	5	6	7	8
998	-	-	349218.82	1266839.92	Картометрический метод	5.00	Закрепление отсутствует
999	-	-	349226.46	1266844.85	Картометрический метод	5.00	Закрепление отсутствует
1000	-	-	349228.81	1266847.55	Картометрический метод	5.00	Закрепление отсутствует
1001	-	-	349230.34	1266850.49	Картометрический метод	5.00	Закрепление отсутствует
909	-	-	349230.93	1266854.83	Картометрический метод	5.00	Закрепление отсутствует
1002	-	-	349396.58	1266770.08	Картометрический метод	5.00	Закрепление отсутствует
1003	-	-	349375.07	1266800.17	Картометрический метод	5.00	Закрепление отсутствует
1004	-	-	349341.21	1266846.40	Картометрический метод	5.00	Закрепление отсутствует
1005	-	-	349338.19	1266851.17	Картометрический метод	5.00	Закрепление отсутствует
1006	-	-	349337.92	1266851.60	Картометрический метод	5.00	Закрепление отсутствует
1007	-	-	349333.52	1266858.54	Картометрический метод	5.00	Закрепление отсутствует
1008	-	-	349333.33	1266858.84	Картометрический метод	5.00	Закрепление отсутствует
1009	-	-	349329.45	1266856.30	Картометрический метод	5.00	Закрепление отсутствует
1010	-	-	349318.71	1266869.74	Картометрический метод	5.00	Закрепление отсутствует
1011	-	-	349312.69	1266877.29	Картометрический метод	5.00	Закрепление отсутствует
1012	-	-	349303.35	1266886.70	Картометрический метод	5.00	Закрепление отсутствует
1013	-	-	349298.06	1266881.19	Картометрический метод	5.00	Закрепление отсутствует
1014	-	-	349292.77	1266874.65	Картометрический метод	5.00	Закрепление отсутствует
1015	-	-	349290.57	1266876.47	Картометрический метод	5.00	Закрепление отсутствует
1016	-	-	349287.18	1266877.17	Картометрический метод	5.00	Закрепление отсутствует
1017	-	-	349284.61	1266877.75	Картометрический метод	5.00	Закрепление отсутствует
1018	-	-	349282.74	1266876.58	Картометрический метод	5.00	Закрепление отсутствует
1019	-	-	349279.46	1266873.66	Картометрический метод	5.00	Закрепление отсутствует
1020	-	-	349277.47	1266871.20	Картометрический метод	5.00	Закрепление отсутствует
1021	-	-	349275.60	1266866.99	Картометрический метод	5.00	Закрепление отсутствует
1022	-	-	349272.79	1266861.26	Картометрический метод	5.00	Закрепление отсутствует

2. Сведения о характерных точках границ объекта							
Обозначение характерных точек границ	Существующие координаты, м		Измененные (уточненные) координаты, м		Метод определения координат характерной точки	Средняя квадратическая погрешность положения характерной точки (M <sub>t</sub> ), м	Описание обозначения точки на местности (при наличии)
	X	Y	X	Y			
1	2	3	4	5	6	7	8
1023	-	-	349269.28	1266853.90	Картометрический метод	5.00	Закрепление отсутствует
1024	-	-	349262.75	1266854.01	Картометрический метод	5.00	Закрепление отсутствует
1025	-	-	349261.47	1266851.74	Картометрический метод	5.00	Закрепление отсутствует
1026	-	-	349259.05	1266849.46	Картометрический метод	5.00	Закрепление отсутствует
1027	-	-	349255.35	1266848.04	Картометрический метод	5.00	Закрепление отсутствует
1028	-	-	349251.79	1266847.47	Картометрический метод	5.00	Закрепление отсутствует
1029	-	-	349250.08	1266845.76	Картометрический метод	5.00	Закрепление отсутствует
1030	-	-	349248.65	1266842.20	Картометрический метод	5.00	Закрепление отсутствует
1031	-	-	349245.66	1266837.51	Картометрический метод	5.00	Закрепление отсутствует
1032	-	-	349242.25	1266834.80	Картометрический метод	5.00	Закрепление отсутствует
1033	-	-	349238.83	1266834.38	Картометрический метод	5.00	Закрепление отсутствует
1034	-	-	349233.56	1266831.10	Картометрический метод	5.00	Закрепление отсутствует
1035	-	-	349226.73	1266822.57	Картометрический метод	5.00	Закрепление отсутствует
1036	-	-	349222.46	1266817.02	Картометрический метод	5.00	Закрепление отсутствует
1037	-	-	349219.18	1266811.47	Картометрический метод	5.00	Закрепление отсутствует
1038	-	-	349215.20	1266805.06	Картометрический метод	5.00	Закрепление отсутствует
1039	-	-	349211.93	1266800.37	Картометрический метод	5.00	Закрепление отсутствует
1040	-	-	349210.36	1266797.24	Картометрический метод	5.00	Закрепление отсутствует
1041	-	-	349209.36	1266792.26	Картометрический метод	5.00	Закрепление отсутствует
1042	-	-	349208.08	1266786.42	Картометрический метод	5.00	Закрепление отсутствует
1043	-	-	349205.59	1266782.64	Картометрический метод	5.00	Закрепление отсутствует
1044	-	-	349205.52	1266780.02	Картометрический метод	5.00	Закрепление отсутствует
1045	-	-	349202.10	1266775.32	Картометрический метод	5.00	Закрепление отсутствует
1046	-	-	349199.54	1266772.62	Картометрический метод	5.00	Закрепление отсутствует
1047	-	-	349197.26	1266769.77	Картометрический метод	5.00	Закрепление отсутствует
1048	-	-	349196.50	1266768.25	Картометрический метод	5.00	Закрепление отсутствует

2. Сведения о характерных точках границ объекта							
Обозначение характерных точек границ	Существующие координаты, м		Измененные (уточненные) координаты, м		Метод определения координат характерной точки	Средняя квадратическая погрешность положения характерной точки (Mt), м	Описание обозначения точки на местности (при наличии)
	X	Y	X	Y			
1	2	3	4	5	6	7	8
1049	-	-	349195.84	1266766.93	Картометрический метод	5.00	Закрепление отсутствует
1050	-	-	349193.13	1266762.10	Картометрический метод	5.00	Закрепление отсутствует
1051	-	-	349190.43	1266759.11	Картометрический метод	5.00	Закрепление отсутствует
1052	-	-	349187.44	1266756.55	Картометрический метод	5.00	Закрепление отсутствует
1053	-	-	349185.30	1266755.69	Картометрический метод	5.00	Закрепление отсутствует
1054	-	-	349184.59	1266755.43	Картометрический метод	5.00	Закрепление отсутствует
1055	-	-	349182.60	1266754.70	Картометрический метод	5.00	Закрепление отсутствует
1056	-	-	349180.32	1266752.70	Картометрический метод	5.00	Закрепление отсутствует
1057	-	-	349178.04	1266748.43	Картометрический метод	5.00	Закрепление отсутствует
1058	-	-	349174.91	1266742.03	Картометрический метод	5.00	Закрепление отсутствует
1059	-	-	349171.49	1266737.33	Картометрический метод	5.00	Закрепление отсутствует
1060	-	-	349164.94	1266734.49	Картометрический метод	5.00	Закрепление отсутствует
1061	-	-	349159.39	1266733.92	Картометрический метод	5.00	Закрепление отсутствует
1062	-	-	349156.12	1266734.35	Картометрический метод	5.00	Закрепление отсутствует
1063	-	-	349154.98	1266733.63	Картометрический метод	5.00	Закрепление отсутствует
1064	-	-	349154.27	1266732.50	Картометрический метод	5.00	Закрепление отсутствует
1065	-	-	349154.55	1266730.36	Картометрический метод	5.00	Закрепление отсутствует
1066	-	-	349156.12	1266728.08	Картометрический метод	5.00	Закрепление отсутствует
1067	-	-	349157.11	1266724.53	Картометрический метод	5.00	Закрепление отсутствует
1068	-	-	349155.69	1266720.97	Картометрический метод	5.00	Закрепление отсутствует
1069	-	-	349153.27	1266718.84	Картометрический метод	5.00	Закрепление отсутствует
1070	-	-	349150.71	1266718.84	Картометрический метод	5.00	Закрепление отсутствует
1071	-	-	349148.71	1266718.41	Картометрический метод	5.00	Закрепление отсутствует
1072	-	-	349145.15	1266714.71	Картометрический метод	5.00	Закрепление отсутствует
1073	-	-	349143.87	1266712.57	Картометрический метод	5.00	Закрепление отсутствует
1074	-	-	349143.59	1266710.15	Картометрический метод	5.00	Закрепление отсутствует

2. Сведения о характерных точках границ объекта							
Обозначение характерных точек границ	Существующие координаты, м		Измененные (уточненные) координаты, м		Метод определения координат характерной точки	Средняя квадратическая погрешность положения характерной точки (M <sub>t</sub> ), м	Описание обозначения точки на местности (при наличии)
	X	Y	X	Y			
1	2	3	4	5	6	7	8
1075	-	-	349144.01	1266707.74	Картометрический метод	5.00	Закрепление отсутствует
1076	-	-	349143.59	1266704.32	Картометрический метод	5.00	Закрепление отсутствует
1077	-	-	349141.74	1266702.19	Картометрический метод	5.00	Закрепление отсутствует
1078	-	-	349139.46	1266700.62	Картометрический метод	5.00	Закрепление отсутствует
1079	-	-	349136.75	1266700.19	Картометрический метод	5.00	Закрепление отсутствует
1080	-	-	349134.44	1266700.72	Картометрический метод	5.00	Закрепление отсутствует
1081	-	-	349133.25	1266700.10	Картометрический метод	5.00	Закрепление отсутствует
1082	-	-	349129.53	1266699.68	Картометрический метод	5.00	Закрепление отсутствует
1083	-	-	349126.43	1266701.29	Картометрический метод	5.00	Закрепление отсутствует
1084	-	-	349121.15	1266706.47	Картометрический метод	5.00	Закрепление отсутствует
1085	-	-	349118.69	1266708.48	Картометрический метод	5.00	Закрепление отсутствует
1086	-	-	349116.56	1266710.22	Картометрический метод	5.00	Закрепление отсутствует
1087	-	-	349115.64	1266710.78	Картометрический метод	5.00	Закрепление отсутствует
1088	-	-	349110.12	1266704.96	Картометрический метод	5.00	Закрепление отсутствует
1089	-	-	349098.80	1266693.32	Картометрический метод	5.00	Закрепление отсутствует
1090	-	-	349097.53	1266684.95	Картометрический метод	5.00	Закрепление отсутствует
1091	-	-	349095.87	1266674.90	Картометрический метод	5.00	Закрепление отсутствует
1092	-	-	349084.84	1266660.04	Картометрический метод	5.00	Закрепление отсутствует
1093	-	-	349084.35	1266659.38	Картометрический метод	5.00	Закрепление отсутствует
1094	-	-	349084.38	1266659.37	Картометрический метод	5.00	Закрепление отсутствует
1095	-	-	349090.57	1266658.47	Картометрический метод	5.00	Закрепление отсутствует
1096	-	-	349095.58	1266657.74	Картометрический метод	5.00	Закрепление отсутствует
1097	-	-	349103.92	1266651.99	Картометрический метод	5.00	Закрепление отсутствует
1098	-	-	349125.16	1266639.29	Картометрический метод	5.00	Закрепление отсутствует
1099	-	-	349127.93	1266637.88	Картометрический метод	5.00	Закрепление отсутствует
1100	-	-	349136.75	1266651.72	Картометрический метод	5.00	Закрепление отсутствует

2. Сведения о характерных точках границ объекта							
Обозначение характерных точек границ	Существующие координаты, м		Измененные (уточненные) координаты, м		Метод определения координат характерной точки	Средняя квадратическая погрешность положения характерной точки (Mt), м	Описание обозначения точки на местности (при наличии)
	X	Y	X	Y			
1	2	3	4	5	6	7	8
1101	-	-	349183.50	1266644.89	Картометрический метод	5.00	Закрепление отсутствует
1102	-	-	349203.55	1266663.32	Картометрический метод	5.00	Закрепление отсутствует
1103	-	-	349274.86	1266622.21	Картометрический метод	5.00	Закрепление отсутствует
1104	-	-	349334.06	1266694.19	Картометрический метод	5.00	Закрепление отсутствует
1105	-	-	349393.27	1266766.16	Картометрический метод	5.00	Закрепление отсутствует
1002	-	-	349396.58	1266770.08	Картометрический метод	5.00	Закрепление отсутствует
1106	-	-	349506.92	1266971.41	Картометрический метод	5.00	Закрепление отсутствует
1107	-	-	349502.36	1266976.52	Картометрический метод	5.00	Закрепление отсутствует
1108	-	-	349500.70	1266978.39	Картометрический метод	5.00	Закрепление отсутствует
1109	-	-	349491.24	1266974.72	Картометрический метод	5.00	Закрепление отсутствует
1110	-	-	349483.73	1266971.80	Картометрический метод	5.00	Закрепление отсутствует
1111	-	-	349467.18	1266962.61	Картометрический метод	5.00	Закрепление отсутствует
1112	-	-	349459.83	1266959.72	Картометрический метод	5.00	Закрепление отсутствует
1113	-	-	349454.31	1266959.72	Картометрический метод	5.00	Закрепление отсутствует
1114	-	-	349441.18	1266961.03	Картометрический метод	5.00	Закрепление отсутствует
1115	-	-	349432.51	1266958.93	Картометрический метод	5.00	Закрепление отсутствует
1116	-	-	349424.64	1266954.73	Картометрический метод	5.00	Закрепление отсутствует
1117	-	-	349403.41	1266937.94	Картометрический метод	5.00	Закрепление отсутствует
1118	-	-	349380.46	1266919.78	Картометрический метод	5.00	Закрепление отсутствует
1119	-	-	349354.84	1266902.91	Картометрический метод	5.00	Закрепление отсутствует
1120	-	-	349337.44	1266891.47	Картометрический метод	5.00	Закрепление отсутствует
1121	-	-	349333.24	1266889.89	Картометрический метод	5.00	Закрепление отсутствует
1122	-	-	349329.82	1266890.15	Картометрический метод	5.00	Закрепление отсутствует
1123	-	-	349328.58	1266890.65	Картометрический метод	5.00	Закрепление отсутствует
1124	-	-	349326.30	1266889.48	Картометрический метод	5.00	Закрепление отсутствует
1125	-	-	349321.90	1266887.87	Картометрический метод	5.00	Закрепление отсутствует

2. Сведения о характерных точках границ объекта							
Обозначение характерных точек границ	Существующие координаты, м		Измененные (уточненные) координаты, м		Метод определения координат характерной точки	Средняя квадратическая погрешность положения характерной точки (M <sub>t</sub> ), м	Описание обозначения точки на местности (при наличии)
	X	Y	X	Y			
1	2	3	4	5	6	7	8
1126	-	-	349320.80	1266887.16	Картометрический метод	5.00	Закрепление отсутствует
1127	-	-	349320.06	1266885.89	Картометрический метод	5.00	Закрепление отсутствует
1128	-	-	349320.00	1266884.42	Картометрический метод	5.00	Закрепление отсутствует
1129	-	-	349320.55	1266883.23	Картометрический метод	5.00	Закрепление отсутствует
1130	-	-	349332.81	1266867.14	Картометрический метод	5.00	Закрепление отсутствует
1131	-	-	349336.57	1266861.20	Картометрический метод	5.00	Закрепление отсутствует
1132	-	-	349336.67	1266861.04	Картометрический метод	5.00	Закрепление отсутствует
1133	-	-	349340.94	1266854.31	Картометрический метод	5.00	Закрепление отсутствует
1134	-	-	349341.12	1266854.02	Картометрический метод	5.00	Закрепление отсутствует
1135	-	-	349342.64	1266851.62	Картометрический метод	5.00	Закрепление отсутствует
1136	-	-	349344.52	1266848.66	Картометрический метод	5.00	Закрепление отсутствует
1137	-	-	349350.25	1266840.83	Картометрический метод	5.00	Закрепление отсутствует
1138	-	-	349353.83	1266835.95	Картометрический метод	5.00	Закрепление отсутствует
1139	-	-	349378.32	1266802.52	Картометрический метод	5.00	Закрепление отсутствует
1140	-	-	349382.08	1266797.25	Картометрический метод	5.00	Закрепление отсутствует
1141	-	-	349390.27	1266785.78	Картометрический метод	5.00	Закрепление отсутствует
1142	-	-	349393.35	1266782.97	Картометрический метод	5.00	Закрепление отсутствует
1143	-	-	349397.76	1266781.62	Картометрический метод	5.00	Закрепление отсутствует
1144	-	-	349402.31	1266782.39	Картометрический метод	5.00	Закрепление отсутствует
1145	-	-	349405.73	1266784.78	Картометрический метод	5.00	Закрепление отсутствует
1146	-	-	349412.45	1266792.00	Картометрический метод	5.00	Закрепление отсутствует
1147	-	-	349413.10	1266792.69	Картометрический метод	5.00	Закрепление отсутствует
1148	-	-	349425.24	1266805.39	Картометрический метод	5.00	Закрепление отсутствует
1149	-	-	349438.67	1266817.62	Картометрический метод	5.00	Закрепление отсутствует
1150	-	-	349454.32	1266828.84	Картометрический метод	5.00	Закрепление отсутствует
1151	-	-	349466.64	1266836.19	Картометрический метод	5.00	Закрепление отсутствует

2. Сведения о характерных точках границ объекта							
Обозначение характерных точек границ	Существующие координаты, м		Измененные (уточненные) координаты, м		Метод определения координат характерной точки	Средняя квадратическая погрешность положения характерной точки (M <sub>t</sub> ), м	Описание обозначения точки на местности (при наличии)
	X	Y	X	Y			
1	2	3	4	5	6	7	8
1152	-	-	349476.18	1266844.02	Картометрический метод	5.00	Закрепление отсутствует
1153	-	-	349487.45	1266855.27	Картометрический метод	5.00	Закрепление отсутствует
1154	-	-	349493.87	1266863.25	Картометрический метод	5.00	Закрепление отсутствует
1155	-	-	349494.53	1266864.77	Картометрический метод	5.00	Закрепление отсутствует
1156	-	-	349494.00	1266867.00	Картометрический метод	5.00	Закрепление отсутствует
1157	-	-	349488.42	1266874.51	Картометрический метод	5.00	Закрепление отсутствует
1158	-	-	349468.08	1266901.87	Картометрический метод	5.00	Закрепление отсутствует
1159	-	-	349492.25	1266945.15	Картометрический метод	5.00	Закрепление отсутствует
1160	-	-	349503.57	1266965.41	Картометрический метод	5.00	Закрепление отсутствует
1161	-	-	349505.38	1266968.66	Картометрический метод	5.00	Закрепление отсутствует
1106	-	-	349506.92	1266971.41	Картометрический метод	5.00	Закрепление отсутствует
1162	-	-	352400.23	1270153.16	Картометрический метод	5.00	Закрепление отсутствует
1163	-	-	352399.34	1270158.50	Картометрический метод	5.00	Закрепление отсутствует
1164	-	-	352397.56	1270162.50	Картометрический метод	5.00	Закрепление отсутствует
1165	-	-	352395.60	1270168.46	Картометрический метод	5.00	Закрепление отсутствует
1166	-	-	352389.59	1270183.36	Картометрический метод	5.00	Закрепление отсутствует
1167	-	-	352387.15	1270186.25	Картометрический метод	5.00	Закрепление отсутствует
1168	-	-	352384.70	1270187.58	Картометрический метод	5.00	Закрепление отсутствует
1169	-	-	352382.47	1270187.36	Картометрический метод	5.00	Закрепление отсутствует
1170	-	-	352375.80	1270188.03	Картометрический метод	5.00	Закрепление отсутствует
1171	-	-	352358.88	1270193.37	Картометрический метод	5.00	Закрепление отсутствует
1172	-	-	352324.46	1270201.60	Картометрический метод	5.00	Закрепление отсутствует
1173	-	-	352290.04	1270206.74	Картометрический метод	5.00	Закрепление отсутствует
1174	-	-	352281.81	1270206.08	Картометрический метод	5.00	Закрепление отсутствует
1175	-	-	352277.58	1270204.96	Картометрический метод	5.00	Закрепление отсутствует
1176	-	-	352275.36	1270202.74	Картометрический метод	5.00	Закрепление отсутствует



2. Сведения о характерных точках границ объекта							
Обозначение характерных точек границ	Существующие координаты, м		Измененные (уточненные) координаты, м		Метод определения координат характерной точки	Средняя квадратическая погрешность положения характерной точки (M <sub>t</sub> ), м	Описание обозначения точки на местности (при наличии)
	X	Y	X	Y			
1	2	3	4	5	6	7	8
1177	-	-	352271.80	1270201.40	Картометрический метод	5.00	Закрепление отсутствует
1178	-	-	352265.79	1270200.74	Картометрический метод	5.00	Закрепление отсутствует
1179	-	-	352264.01	1270198.74	Картометрический метод	5.00	Закрепление отсутствует
1180	-	-	352263.56	1270194.95	Картометрический метод	5.00	Закрепление отсутствует
1181	-	-	352263.78	1270190.06	Картометрический метод	5.00	Закрепление отсутствует
1182	-	-	352262.23	1270182.94	Картометрический метод	5.00	Закрепление отсутствует
1183	-	-	352260.67	1270175.38	Картометрический метод	5.00	Закрепление отсутствует
1184	-	-	352259.11	1270167.15	Картометрический метод	5.00	Закрепление отсутствует
1185	-	-	352258.89	1270156.25	Картометрический метод	5.00	Закрепление отсутствует
1186	-	-	352256.22	1270144.54	Картометрический метод	5.00	Закрепление отсутствует
1187	-	-	352253.77	1270138.09	Картометрический метод	5.00	Закрепление отсутствует
1188	-	-	352251.99	1270130.08	Картометрический метод	5.00	Закрепление отсутствует
1189	-	-	352251.10	1270122.30	Картометрический метод	5.00	Закрепление отсутствует
1190	-	-	352250.88	1270117.41	Картометрический метод	5.00	Закрепление отсутствует
1191	-	-	352249.10	1270114.07	Картометрический метод	5.00	Закрепление отсутствует
1192	-	-	352248.21	1270110.96	Картометрический метод	5.00	Закрепление отсутствует
1193	-	-	352249.99	1270105.62	Картометрический метод	5.00	Закрепление отсутствует
1194	-	-	352252.88	1270100.28	Картометрический метод	5.00	Закрепление отсутствует
1195	-	-	352256.22	1270098.06	Картометрический метод	5.00	Закрепление отсутствует
1196	-	-	352260.00	1270097.83	Картометрический метод	5.00	Закрепление отсутствует
1197	-	-	352265.12	1270096.72	Картометрический метод	5.00	Закрепление отсутствует
1198	-	-	352268.91	1270095.83	Картометрический метод	5.00	Закрепление отсутствует
1199	-	-	352272.47	1270094.72	Картометрический метод	5.00	Закрепление отсутствует
1200	-	-	352275.36	1270094.05	Картометрический метод	5.00	Закрепление отсутствует
1201	-	-	352278.48	1270094.05	Картометрический метод	5.00	Закрепление отсутствует
1202	-	-	352283.15	1270092.50	Картометрический метод	5.00	Закрепление отсутствует

2. Сведения о характерных точках границ объекта							
Обозначение характерных точек границ	Существующие координаты, м		Измененные (уточненные) координаты, м		Метод определения координат характерной точки	Средняя квадратическая погрешность положения характерной точки (M <sub>t</sub> ), м	Описание обозначения точки на местности (при наличии)
	X	Y	X	Y			
1	2	3	4	5	6	7	8
1203	-	-	352288.94	1270091.83	Картометрический метод	5.00	Закрепление отсутствует
1204	-	-	352292.27	1270092.50	Картометрический метод	5.00	Закрепление отсутствует
1205	-	-	352297.39	1270092.50	Картометрический метод	5.00	Закрепление отсутствует
1206	-	-	352300.73	1270091.38	Картометрический метод	5.00	Закрепление отсутствует
1207	-	-	352308.86	1270089.17	Картометрический метод	5.00	Закрепление отсутствует
1208	-	-	352318.20	1270088.06	Картометрический метод	5.00	Закрепление отсутствует
1209	-	-	352326.66	1270087.39	Картометрический метод	5.00	Закрепление отсутствует
1210	-	-	352337.69	1270085.17	Картометрический метод	5.00	Закрепление отсутствует
1211	-	-	352343.48	1270084.72	Картометрический метод	5.00	Закрепление отсутствует
1212	-	-	352348.60	1270082.72	Картометрический метод	5.00	Закрепление отсутствует
1213	-	-	352353.49	1270080.27	Картометрический метод	5.00	Закрепление отсутствует
1214	-	-	352360.62	1270077.83	Картометрический метод	5.00	Закрепление отсутствует
1215	-	-	352362.62	1270077.16	Картометрический метод	5.00	Закрепление отсутствует
1216	-	-	352367.51	1270077.16	Картометрический метод	5.00	Закрепление отсутствует
1217	-	-	352371.52	1270078.72	Картометрический метод	5.00	Закрепление отсутствует
1218	-	-	352374.19	1270080.94	Картометрический метод	5.00	Закрепление отсутствует
1219	-	-	352380.64	1270081.16	Картометрический метод	5.00	Закрепление отсутствует
1220	-	-	352384.43	1270082.05	Картометрический метод	5.00	Закрепление отсутствует
1221	-	-	352387.54	1270085.83	Картометрический метод	5.00	Закрепление отсутствует
1222	-	-	352389.77	1270091.62	Картометрический метод	5.00	Закрепление отсутствует
1223	-	-	352390.88	1270098.29	Картометрический метод	5.00	Закрепление отсутствует
1224	-	-	352393.77	1270116.68	Картометрический метод	5.00	Закрепление отсутствует
1225	-	-	352394.89	1270129.58	Картометрический метод	5.00	Закрепление отсутствует
1226	-	-	352395.78	1270136.48	Картометрический метод	5.00	Закрепление отсутствует
1227	-	-	352396.00	1270141.15	Картометрический метод	5.00	Закрепление отсутствует
1228	-	-	352397.34	1270144.49	Картометрический метод	5.00	Закрепление отсутствует

2. Сведения о характерных точках границ объекта							
Обозначение характерных точек границ	Существующие координаты, м		Измененные (уточненные) координаты, м		Метод определения координат характерной точки	Средняя квадратическая погрешность положения характерной точки (M <sub>t</sub> ), м	Описание обозначения точки на местности (при наличии)
	X	Y	X	Y			
1	2	3	4	5	6	7	8
1229	-	-	352399.12	1270148.49	Картометрический метод	5.00	Закрепление отсутствует
1162	-	-	352400.23	1270153.16	Картометрический метод	5.00	Закрепление отсутствует
1230	-	-	352404.63	1269649.42	Картометрический метод	5.00	Закрепление отсутствует
1231	-	-	352400.20	1269649.90	Картометрический метод	5.00	Закрепление отсутствует
1232	-	-	352365.41	1269654.41	Картометрический метод	5.00	Закрепление отсутствует
1233	-	-	352363.01	1269654.58	Картометрический метод	5.00	Закрепление отсутствует
1234	-	-	352336.26	1269656.51	Картометрический метод	5.00	Закрепление отсутствует
1235	-	-	352332.68	1269656.77	Картометрический метод	5.00	Закрепление отсутствует
1236	-	-	352330.48	1269656.93	Картометрический метод	5.00	Закрепление отсутствует
1237	-	-	352253.99	1269664.91	Картометрический метод	5.00	Закрепление отсутствует
1238	-	-	352234.27	1269667.23	Картометрический метод	5.00	Закрепление отсутствует
1239	-	-	352232.43	1269661.30	Картометрический метод	5.00	Закрепление отсутствует
1240	-	-	352231.12	1269653.78	Картометрический метод	5.00	Закрепление отсутствует
1241	-	-	352230.14	1269637.43	Картометрический метод	5.00	Закрепление отсутствует
1242	-	-	352223.62	1269584.35	Картометрический метод	5.00	Закрепление отсутствует
1243	-	-	352221.82	1269572.47	Картометрический метод	5.00	Закрепление отсутствует
1244	-	-	352219.16	1269554.94	Картометрический метод	5.00	Закрепление отсутствует
1245	-	-	352218.71	1269551.98	Картометрический метод	5.00	Закрепление отсутствует
1246	-	-	352214.72	1269530.42	Картометрический метод	5.00	Закрепление отсутствует
1247	-	-	352213.28	1269522.67	Картометрический метод	5.00	Закрепление отсутствует
1248	-	-	352209.96	1269504.74	Картометрический метод	5.00	Закрепление отсутствует
1249	-	-	352206.55	1269486.34	Картометрический метод	5.00	Закрепление отсутствует
1250	-	-	352205.63	1269481.36	Картометрический метод	5.00	Закрепление отсутствует
1251	-	-	352203.94	1269474.33	Картометрический метод	5.00	Закрепление отсутствует
1252	-	-	352195.50	1269439.27	Картометрический метод	5.00	Закрепление отсутствует
1253	-	-	352188.04	1269404.56	Картометрический метод	5.00	Закрепление отсутствует

2. Сведения о характерных точках границ объекта							
Обозначение характерных точек границ	Существующие координаты, м		Измененные (уточненные) координаты, м		Метод определения координат характерной точки	Средняя квадратическая погрешность положения характерной точки (M <sub>t</sub> ), м	Описание обозначения точки на местности (при наличии)
	X	Y	X	Y			
1	2	3	4	5	6	7	8
1254	-	-	352184.05	1269385.97	Картометрический метод	5.00	Закрепление отсутствует
1255	-	-	352183.95	1269381.33	Картометрический метод	5.00	Закрепление отсутствует
1256	-	-	352183.72	1269370.93	Картометрический метод	5.00	Закрепление отсутствует
1257	-	-	352186.67	1269365.05	Картометрический метод	5.00	Закрепление отсутствует
1258	-	-	352189.14	1269358.87	Картометрический метод	5.00	Закрепление отсутствует
1259	-	-	352193.06	1269353.97	Картометрический метод	5.00	Закрепление отсутствует
1260	-	-	352195.03	1269351.68	Картометрический метод	5.00	Закрепление отсутствует
1261	-	-	352196.66	1269351.35	Картометрический метод	5.00	Закрепление отсутствует
1262	-	-	352198.95	1269351.35	Картометрический метод	5.00	Закрепление отсутствует
1263	-	-	352200.59	1269351.35	Картометрический метод	5.00	Закрепление отсутствует
1264	-	-	352204.84	1269351.35	Картометрический метод	5.00	Закрепление отсутствует
1265	-	-	352207.46	1269350.37	Картометрический метод	5.00	Закрепление отсутствует
1266	-	-	352210.73	1269349.06	Картометрический метод	5.00	Закрепление отсутствует
1267	-	-	352216.29	1269349.06	Картометрический метод	5.00	Закрепление отсутствует
1268	-	-	352222.18	1269348.41	Картометрический метод	5.00	Закрепление отсутствует
1269	-	-	352230.03	1269349.72	Картометрический метод	5.00	Закрепление отсутствует
1270	-	-	352242.79	1269352.66	Картометрический метод	5.00	Закрепление отсутствует
1271	-	-	352254.53	1269356.30	Картометрический метод	5.00	Закрепление отсутствует
1272	-	-	352263.01	1269363.63	Картометрический метод	5.00	Закрепление отсутствует
1273	-	-	352268.47	1269365.90	Картометрический метод	5.00	Закрепление отсутствует
1274	-	-	352275.99	1269365.25	Картометрический метод	5.00	Закрепление отсутствует
1275	-	-	352282.54	1269364.92	Картометрический метод	5.00	Закрепление отсутствует
1276	-	-	352291.37	1269367.21	Картометрический метод	5.00	Закрепление отсутствует
1277	-	-	352295.78	1269367.73	Картометрический метод	5.00	Закрепление отсутствует
1278	-	-	352297.97	1269367.80	Картометрический метод	5.00	Закрепление отсутствует
1279	-	-	352300.85	1269367.54	Картометрический метод	5.00	Закрепление отсутствует

2. Сведения о характерных точках границ объекта							
Обозначение характерных точек границ	Существующие координаты, м		Измененные (уточненные) координаты, м		Метод определения координат характерной точки	Средняя квадратическая погрешность положения характерной точки (M <sub>t</sub> ), м	Описание обозначения точки на местности (при наличии)
	X	Y	X	Y			
1	2	3	4	5	6	7	8
1280	-	-	352303.13	1269368.22	Картометрический метод	5.00	Закрепление отсутствует
1281	-	-	352306.97	1269370.80	Картометрический метод	5.00	Закрепление отсутствует
1282	-	-	352312.20	1269375.05	Картометрический метод	5.00	Закрепление отсутствует
1283	-	-	352316.78	1269377.01	Картометрический метод	5.00	Закрепление отсутствует
1284	-	-	352323.65	1269375.38	Картометрический метод	5.00	Закрепление отсутствует
1285	-	-	352330.52	1269376.36	Картометрический метод	5.00	Закрепление отсутствует
1286	-	-	352335.43	1269378.00	Картометрический метод	5.00	Закрепление отсутствует
1287	-	-	352341.32	1269385.52	Картометрический метод	5.00	Закрепление отсутствует
1288	-	-	352341.34	1269391.26	Картометрический метод	5.00	Закрепление отсутствует
1289	-	-	352341.76	1269394.24	Картометрический метод	5.00	Закрепление отсутствует
1290	-	-	352341.34	1269396.50	Картометрический метод	5.00	Закрепление отсутствует
1291	-	-	352339.92	1269400.47	Картометрический метод	5.00	Закрепление отсутствует
1292	-	-	352338.07	1269404.73	Картометрический метод	5.00	Закрепление отсутствует
1293	-	-	352338.07	1269409.83	Картометрический метод	5.00	Закрепление отсутствует
1294	-	-	352336.94	1269416.07	Картометрический метод	5.00	Закрепление отсутствует
1295	-	-	352337.65	1269424.15	Картометрический метод	5.00	Закрепление отсутствует
1296	-	-	352339.21	1269431.66	Картометрический метод	5.00	Закрепление отсутствует
1297	-	-	352339.65	1269432.61	Картометрический метод	5.00	Закрепление отсутствует
1298	-	-	352341.76	1269437.05	Картометрический метод	5.00	Закрепление отсутствует
1299	-	-	352345.02	1269442.86	Картометрический метод	5.00	Закрепление отсутствует
1300	-	-	352346.02	1269447.83	Картометрический метод	5.00	Закрепление отсутствует
1301	-	-	352347.72	1269453.64	Картометрический метод	5.00	Закрепление отсутствует
1302	-	-	352348.57	1269456.76	Картометрический метод	5.00	Закрепление отсутствует
1303	-	-	352349.98	1269462.10	Картометрический метод	5.00	Закрепление отсутствует
1304	-	-	352351.40	1269466.08	Картометрический метод	5.00	Закрепление отсутствует
1305	-	-	352350.84	1269470.75	Картометрический метод	5.00	Закрепление отсутствует

2. Сведения о характерных точках границ объекта							
Обозначение характерных точек границ	Существующие координаты, м		Измененные (уточненные) координаты, м		Метод определения координат характерной точки	Средняя квадратическая погрешность положения характерной точки (M <sub>t</sub> ), м	Описание обозначения точки на местности (при наличии)
	X	Y	X	Y			
1	2	3	4	5	6	7	8
1306	-	-	352350.13	1269476.42	Картометрический метод	5.00	Закрепление отсутствует
1307	-	-	352350.13	1269481.25	Картометрический метод	5.00	Закрепление отсутствует
1308	-	-	352351.97	1269485.64	Картометрический метод	5.00	Закрепление отсутствует
1309	-	-	352352.66	1269488.02	Картометрический метод	5.00	Закрепление отсутствует
1310	-	-	352354.45	1269490.92	Картометрический метод	5.00	Закрепление отсутствует
1311	-	-	352354.37	1269495.52	Картометрический метод	5.00	Закрепление отсутствует
1312	-	-	352352.41	1269501.08	Картометрический метод	5.00	Закрепление отсутствует
1313	-	-	352351.14	1269502.49	Картометрический метод	5.00	Закрепление отсутствует
1314	-	-	352348.42	1269505.53	Картометрический метод	5.00	Закрепление отсутствует
1315	-	-	352347.99	1269506.01	Картометрический метод	5.00	Закрепление отсутствует
1316	-	-	352347.56	1269506.50	Картометрический метод	5.00	Закрепление отсутствует
1317	-	-	352342.59	1269512.06	Картометрический метод	5.00	Закрепление отсутствует
1318	-	-	352336.02	1269514.53	Картометрический метод	5.00	Закрепление отсутствует
1319	-	-	352333.11	1269515.99	Картометрический метод	5.00	Закрепление отсутствует
1320	-	-	352328.98	1269518.90	Картометрический метод	5.00	Закрепление отсутствует
1321	-	-	352328.74	1269518.90	Картометрический метод	5.00	Закрепление отсутствует
1322	-	-	352326.55	1269523.51	Картометрический метод	5.00	Закрепление отсутствует
1323	-	-	352325.09	1269525.70	Картометрический метод	5.00	Закрепление отсутствует
1324	-	-	352322.67	1269528.37	Картометрический метод	5.00	Закрепление отсутствует
1325	-	-	352320.48	1269530.07	Картометрический метод	5.00	Закрепление отсутствует
1326	-	-	352320.33	1269530.35	Картометрический метод	5.00	Закрепление отсутствует
1327	-	-	352318.78	1269533.22	Картометрический метод	5.00	Закрепление отсутствует
1328	-	-	352318.30	1269539.05	Картометрический метод	5.00	Закрепление отсутствует
1329	-	-	352319.75	1269543.42	Картометрический метод	5.00	Закрепление отсутствует
1330	-	-	352318.29	1269545.60	Картометрический метод	5.00	Закрепление отсутствует
1331	-	-	352316.84	1269549.49	Картометрический метод	5.00	Закрепление отсутствует

2. Сведения о характерных точках границ объекта							
Обозначение характерных точек границ	Существующие координаты, м		Измененные (уточненные) координаты, м		Метод определения координат характерной точки	Средняя квадратическая погрешность положения характерной точки (M <sub>t</sub> ), м	Описание обозначения точки на местности (при наличии)
	X	Y	X	Y			
1	2	3	4	5	6	7	8
1332	-	-	352318.05	1269553.37	Картометрический метод	5.00	Закрепление отсутствует
1333	-	-	352319.99	1269558.23	Картометрический метод	5.00	Закрепление отсутствует
1334	-	-	352321.69	1269560.41	Картометрический метод	5.00	Закрепление отсутствует
1335	-	-	352322.91	1269563.32	Картометрический метод	5.00	Закрепление отсутствует
1336	-	-	352324.85	1269566.24	Картометрический метод	5.00	Закрепление отсутствует
1337	-	-	352325.41	1269567.72	Картометрический метод	5.00	Закрепление отсутствует
1338	-	-	352327.14	1269568.76	Картометрический метод	5.00	Закрепление отсутствует
1339	-	-	352327.18	1269568.97	Картометрический метод	5.00	Закрепление отсутствует
1340	-	-	352329.18	1269575.77	Картометрический метод	5.00	Закрепление отсутствует
1341	-	-	352332.78	1269584.56	Картометрический метод	5.00	Закрепление отсутствует
1342	-	-	352339.18	1269594.16	Картометрический метод	5.00	Закрепление отсутствует
1343	-	-	352340.40	1269594.88	Картометрический метод	5.00	Закрепление отсутствует
1344	-	-	352349.38	1269603.86	Картометрический метод	5.00	Закрепление отсутствует
1345	-	-	352353.96	1269607.84	Картометрический метод	5.00	Закрепление отсутствует
1346	-	-	352357.86	1269607.62	Картометрический метод	5.00	Закрепление отсутствует
1347	-	-	352358.76	1269605.93	Картометрический метод	5.00	Закрепление отсутствует
1348	-	-	352360.23	1269605.93	Картометрический метод	5.00	Закрепление отсутствует
1349	-	-	352370.85	1269605.59	Картометрический метод	5.00	Закрепление отсутствует
1350	-	-	352373.56	1269605.82	Картометрический метод	5.00	Закрепление отсутствует
1351	-	-	352374.35	1269606.49	Картометрический метод	5.00	Закрепление отсутствует
1352	-	-	352374.86	1269619.29	Картометрический метод	5.00	Закрепление отсутствует
1353	-	-	352392.83	1269621.03	Картометрический метод	5.00	Закрепление отсутствует
1354	-	-	352396.77	1269621.54	Картометрический метод	5.00	Закрепление отсутствует
1355	-	-	352399.57	1269621.92	Картометрический метод	5.00	Закрепление отсутствует
1356	-	-	352400.84	1269623.32	Картометрический метод	5.00	Закрепление отсутствует
1357	-	-	352401.82	1269628.50	Картометрический метод	5.00	Закрепление отсутствует

2. Сведения о характерных точках границ объекта							
Обозначение характерных точек границ	Существующие координаты, м		Измененные (уточненные) координаты, м		Метод определения координат характерной точки	Средняя квадратическая погрешность положения характерной точки (Mt), м	Описание обозначения точки на местности (при наличии)
	X	Y	X	Y			
1	2	3	4	5	6	7	8
1358	-	-	352404.23	1269629.33	Картометрический метод	5.00	Закрепление отсутствует
1359	-	-	352402.59	1269634.08	Картометрический метод	5.00	Закрепление отсутствует
1360	-	-	352400.18	1269633.25	Картометрический метод	5.00	Закрепление отсутствует
1361	-	-	352400.13	1269633.42	Картометрический метод	5.00	Закрепление отсутствует
1230	-	-	352404.63	1269649.42	Картометрический метод	5.00	Закрепление отсутствует
1362	-	-	352478.01	1269787.39	Картометрический метод	5.00	Закрепление отсутствует
1363	-	-	352478.01	1269788.90	Картометрический метод	5.00	Закрепление отсутствует
1364	-	-	352470.49	1269823.46	Картометрический метод	5.00	Закрепление отсутствует
1365	-	-	352469.75	1269826.08	Картометрический метод	5.00	Закрепление отсутствует
1366	-	-	352468.77	1269828.83	Картометрический метод	5.00	Закрепление отсутствует
1367	-	-	352468.68	1269829.89	Картометрический метод	5.00	Закрепление отсутствует
1368	-	-	352459.84	1269864.40	Картометрический метод	5.00	Закрепление отсутствует
1369	-	-	352455.28	1269876.46	Картометрический метод	5.00	Закрепление отсутствует
1370	-	-	352459.03	1269903.70	Картометрический метод	5.00	Закрепление отсутствует
1371	-	-	352462.20	1269926.78	Картометрический метод	5.00	Закрепление отсутствует
1372	-	-	352422.74	1269947.15	Картометрический метод	5.00	Закрепление отсутствует
1373	-	-	352420.38	1269948.27	Картометрический метод	5.00	Закрепление отсутствует
1374	-	-	352415.36	1269939.90	Картометрический метод	5.00	Закрепление отсутствует
1375	-	-	352412.69	1269935.81	Картометрический метод	5.00	Закрепление отсутствует
1376	-	-	352410.87	1269932.07	Картометрический метод	5.00	Закрепление отсутствует
1377	-	-	352409.42	1269929.18	Картометрический метод	5.00	Закрепление отсутствует
1378	-	-	352407.87	1269924.82	Картометрический метод	5.00	Закрепление отсутствует
1379	-	-	352398.20	1269920.36	Картометрический метод	5.00	Закрепление отсутствует
1380	-	-	352378.94	1269916.14	Картометрический метод	5.00	Закрепление отсутствует
1381	-	-	352368.12	1269914.81	Картометрический метод	5.00	Закрепление отсутствует
1382	-	-	352338.74	1269916.70	Картометрический метод	5.00	Закрепление отсутствует



2. Сведения о характерных точках границ объекта							
Обозначение характерных точек границ	Существующие координаты, м		Измененные (уточненные) координаты, м		Метод определения координат характерной точки	Средняя квадратическая погрешность положения характерной точки (M <sub>t</sub> ), м	Описание обозначения точки на местности (при наличии)
	X	Y	X	Y			
1	2	3	4	5	6	7	8
1383	-	-	352336.26	1269914.68	Картометрический метод	5.00	Закрепление отсутствует
1384	-	-	352332.54	1269914.68	Картометрический метод	5.00	Закрепление отсутствует
1385	-	-	352329.29	1269915.30	Картометрический метод	5.00	Закрепление отсутствует
1386	-	-	352326.03	1269915.30	Картометрический метод	5.00	Закрепление отсутствует
1387	-	-	352321.70	1269915.15	Картометрический метод	5.00	Закрепление отсутствует
1388	-	-	352318.29	1269914.53	Картометрический метод	5.00	Закрепление отсутствует
1389	-	-	352315.50	1269914.68	Картометрический метод	5.00	Закрепление отсутствует
1390	-	-	352293.08	1269915.73	Картометрический метод	5.00	Закрепление отсутствует
1391	-	-	352290.54	1269912.14	Картометрический метод	5.00	Закрепление отсутствует
1392	-	-	352274.20	1269882.07	Картометрический метод	5.00	Закрепление отсутствует
1393	-	-	352270.01	1269863.08	Картометрический метод	5.00	Закрепление отсутствует
1394	-	-	352269.95	1269862.79	Картометрический метод	5.00	Закрепление отсутствует
1395	-	-	352264.72	1269830.12	Картометрический метод	5.00	Закрепление отсутствует
1396	-	-	352263.27	1269825.38	Картометрический метод	5.00	Закрепление отсутствует
1397	-	-	352262.24	1269819.32	Картометрический метод	5.00	Закрепление отсутствует
1398	-	-	352261.09	1269811.33	Картометрический метод	5.00	Закрепление отсутствует
1399	-	-	352257.67	1269791.70	Картометрический метод	5.00	Закрепление отсутствует
1400	-	-	352255.77	1269776.46	Картометрический метод	5.00	Закрепление отсутствует
1401	-	-	352253.86	1269762.41	Картометрический метод	5.00	Закрепление отсутствует
1402	-	-	352252.34	1269749.71	Картометрический метод	5.00	Закрепление отсутствует
1403	-	-	352251.07	1269737.32	Картометрический метод	5.00	Закрепление отсутствует
1404	-	-	352247.26	1269716.60	Картометрический метод	5.00	Закрепление отсутствует
1405	-	-	352246.25	1269709.24	Картометрический метод	5.00	Закрепление отсутствует
1406	-	-	352244.73	1269700.99	Картометрический метод	5.00	Закрепление отсутствует
1407	-	-	352243.82	1269694.00	Картометрический метод	5.00	Закрепление отсутствует
1408	-	-	352244.12	1269685.79	Картометрический метод	5.00	Закрепление отсутствует

2. Сведения о характерных точках границ объекта							
Обозначение характерных точек границ	Существующие координаты, м		Измененные (уточненные) координаты, м		Метод определения координат характерной точки	Средняя квадратическая погрешность положения характерной точки (M <sub>t</sub> ), м	Описание обозначения точки на местности (при наличии)
	X	Y	X	Y			
1	2	3	4	5	6	7	8
1409	-	-	352244.23	1269685.19	Картометрический метод	5.00	Закрепление отсутствует
1410	-	-	352246.93	1269684.87	Картометрический метод	5.00	Закрепление отсутствует
1411	-	-	352256.08	1269683.80	Картометрический метод	5.00	Закрепление отсутствует
1412	-	-	352332.15	1269675.86	Картометрический метод	5.00	Закрепление отсутствует
1413	-	-	352350.93	1269674.50	Картометрический метод	5.00	Закрепление отсутствует
1414	-	-	352353.99	1269674.28	Картометрический метод	5.00	Закрепление отсутствует
1415	-	-	352357.10	1269674.06	Картометрический метод	5.00	Закрепление отсутствует
1416	-	-	352360.46	1269673.81	Картометрический метод	5.00	Закрепление отсутствует
1417	-	-	352367.31	1269673.32	Картометрический метод	5.00	Закрепление отсутствует
1418	-	-	352402.44	1269668.77	Картометрический метод	5.00	Закрепление отсутствует
1419	-	-	352432.83	1269665.48	Картометрический метод	5.00	Закрепление отсутствует
1420	-	-	352431.83	1269669.12	Картометрический метод	5.00	Закрепление отсутствует
1421	-	-	352431.70	1269676.69	Картометрический метод	5.00	Закрепление отсутствует
1422	-	-	352431.20	1269676.62	Картометрический метод	5.00	Закрепление отсутствует
1423	-	-	352413.30	1269681.77	Картометрический метод	5.00	Закрепление отсутствует
1424	-	-	352410.87	1269682.34	Картометрический метод	5.00	Закрепление отсутствует
1425	-	-	352408.58	1269682.63	Картометрический метод	5.00	Закрепление отсутствует
1426	-	-	352407.86	1269683.20	Картометрический метод	5.00	Закрепление отсутствует
1427	-	-	352407.86	1269684.06	Картометрический метод	5.00	Закрепление отсутствует
1428	-	-	352409.58	1269685.78	Картометрический метод	5.00	Закрепление отсутствует
1429	-	-	352414.45	1269687.35	Картометрический метод	5.00	Закрепление отсутствует
1430	-	-	352404.12	1269690.38	Картометрический метод	5.00	Закрепление отсутствует
1431	-	-	352400.90	1269690.38	Картометрический метод	5.00	Закрепление отсутствует
1432	-	-	352398.00	1269688.77	Картометрический метод	5.00	Закрепление отсутствует
1433	-	-	352394.78	1269686.83	Картометрический метод	5.00	Закрепление отсутствует
1434	-	-	352390.91	1269686.83	Картометрический метод	5.00	Закрепление отсутствует

2. Сведения о характерных точках границ объекта							
Обозначение характерных точек границ	Существующие координаты, м		Измененные (уточненные) координаты, м		Метод определения координат характерной точки	Средняя квадратическая погрешность положения характерной точки (M <sub>t</sub> ), м	Описание обозначения точки на местности (при наличии)
	X	Y	X	Y			
1	2	3	4	5	6	7	8
1435	-	-	352388.98	1269688.77	Картометрический метод	5.00	Закрепление отсутствует
1436	-	-	352387.04	1269692.31	Картометрический метод	5.00	Закрепление отсутствует
1437	-	-	352386.40	1269695.21	Картометрический метод	5.00	Закрепление отсутствует
1438	-	-	352402.95	1269708.31	Картометрический метод	5.00	Закрепление отсутствует
1439	-	-	352406.81	1269711.96	Картометрический метод	5.00	Закрепление отсутствует
1440	-	-	352407.24	1269714.53	Картометрический метод	5.00	Закрепление отсутствует
1441	-	-	352406.81	1269716.25	Картометрический метод	5.00	Закрепление отсутствует
1442	-	-	352404.88	1269717.32	Картометрический метод	5.00	Закрепление отсутствует
1443	-	-	352402.09	1269717.32	Картометрический метод	5.00	Закрепление отсутствует
1444	-	-	352399.73	1269718.40	Картометрический метод	5.00	Закрепление отсутствует
1445	-	-	352398.87	1269720.76	Картометрический метод	5.00	Закрепление отсутствует
1446	-	-	352398.87	1269722.91	Картометрический метод	5.00	Закрепление отсутствует
1447	-	-	352399.94	1269725.70	Картометрический метод	5.00	Закрепление отсутствует
1448	-	-	352401.66	1269726.99	Картометрический метод	5.00	Закрепление отсутствует
1449	-	-	352407.24	1269726.77	Картометрический метод	5.00	Закрепление отсутствует
1450	-	-	352409.82	1269727.20	Картометрический метод	5.00	Закрепление отсутствует
1451	-	-	352410.68	1269727.42	Картометрический метод	5.00	Закрепление отсутствует
1452	-	-	352413.04	1269729.56	Картометрический метод	5.00	Закрепление отсутствует
1453	-	-	352415.62	1269732.57	Картометрический метод	5.00	Закрепление отсутствует
1454	-	-	352415.62	1269733.43	Картометрический метод	5.00	Закрепление отсутствует
1455	-	-	352416.27	1269735.15	Картометрический метод	5.00	Закрепление отсутствует
1456	-	-	352417.13	1269735.79	Картометрический метод	5.00	Закрепление отсутствует
1457	-	-	352418.37	1269735.95	Картометрический метод	5.00	Закрепление отсутствует
1458	-	-	352421.59	1269735.09	Картометрический метод	5.00	Закрепление отсутствует
1459	-	-	352423.52	1269735.30	Картометрический метод	5.00	Закрепление отсутствует
1460	-	-	352425.67	1269737.02	Картометрический метод	5.00	Закрепление отсутствует

2. Сведения о характерных точках границ объекта							
Обозначение характерных точек границ	Существующие координаты, м		Измененные (уточненные) координаты, м		Метод определения координат характерной точки	Средняя квадратическая погрешность положения характерной точки (M <sub>t</sub> ), м	Описание обозначения точки на местности (при наличии)
	X	Y	X	Y			
1	2	3	4	5	6	7	8
1461	-	-	352427.17	1269740.46	Картометрический метод	5.00	Закрепление отсутствует
1462	-	-	352428.03	1269742.60	Картометрический метод	5.00	Закрепление отсутствует
1463	-	-	352429.75	1269744.75	Картометрический метод	5.00	Закрепление отсутствует
1464	-	-	352431.04	1269744.97	Картометрический метод	5.00	Закрепление отсутствует
1465	-	-	352432.76	1269744.97	Картометрический метод	5.00	Закрепление отсутствует
1466	-	-	352434.44	1269743.90	Картометрический метод	5.00	Закрепление отсутствует
1467	-	-	352434.87	1269742.39	Картометрический метод	5.00	Закрепление отсутствует
1468	-	-	352435.95	1269741.53	Картометрический метод	5.00	Закрепление отсутствует
1469	-	-	352437.45	1269741.11	Картометрический метод	5.00	Закрепление отсутствует
1470	-	-	352438.96	1269741.97	Картометрический метод	5.00	Закрепление отсутствует
1471	-	-	352440.89	1269744.11	Картометрический метод	5.00	Закрепление отсутствует
1472	-	-	352443.25	1269744.54	Картометрический метод	5.00	Закрепление отсутствует
1473	-	-	352449.26	1269743.79	Картометрический метод	5.00	Закрепление отсутствует
1474	-	-	352454.18	1269742.48	Картометрический метод	5.00	Закрепление отсутствует
1475	-	-	352456.79	1269743.90	Картометрический метод	5.00	Закрепление отсутствует
1476	-	-	352458.50	1269744.76	Картометрический метод	5.00	Закрепление отсутствует
1477	-	-	352460.22	1269744.11	Картометрический метод	5.00	Закрепление отсутствует
1478	-	-	352461.73	1269743.90	Картометрический метод	5.00	Закрепление отсутствует
1479	-	-	352463.45	1269745.18	Картометрический метод	5.00	Закрепление отсутствует
1480	-	-	352463.87	1269746.69	Картометрический метод	5.00	Закрепление отсутствует
1481	-	-	352463.66	1269748.41	Картометрический метод	5.00	Закрепление отсутствует
1482	-	-	352463.02	1269750.77	Картометрический метод	5.00	Закрепление отсутствует
1483	-	-	352463.23	1269752.92	Картометрический метод	5.00	Закрепление отсутствует
1484	-	-	352464.30	1269755.06	Картометрический метод	5.00	Закрепление отсутствует
1485	-	-	352465.81	1269756.56	Картометрический метод	5.00	Закрепление отсутствует
1486	-	-	352466.88	1269757.85	Картометрический метод	5.00	Закрепление отсутствует

2. Сведения о характерных точках границ объекта							
Обозначение характерных точек границ	Существующие координаты, м		Измененные (уточненные) координаты, м		Метод определения координат характерной точки	Средняя квадратическая погрешность положения характерной точки (M <sub>t</sub> ), м	Описание обозначения точки на местности (при наличии)
	X	Y	X	Y			
1	2	3	4	5	6	7	8
1487	-	-	352467.10	1269760.00	Картометрический метод	5.00	Закрепление отсутствует
1488	-	-	352467.96	1269763.22	Картометрический метод	5.00	Закрепление отсутствует
1489	-	-	352468.60	1269764.94	Картометрический метод	5.00	Закрепление отсутствует
1490	-	-	352469.25	1269769.88	Картометрический метод	5.00	Закрепление отсутствует
1491	-	-	352470.10	1269774.82	Картометрический метод	5.00	Закрепление отсутствует
1492	-	-	352471.18	1269777.82	Картометрический метод	5.00	Закрепление отсутствует
1493	-	-	352474.35	1269783.74	Картометрический метод	5.00	Закрепление отсутствует
1494	-	-	352476.72	1269785.89	Картометрический метод	5.00	Закрепление отсутствует
1362	-	-	352478.01	1269787.39	Картометрический метод	5.00	Закрепление отсутствует
1495	-	-	352674.00	1269569.47	Картометрический метод	5.00	Закрепление отсутствует
1496	-	-	352673.83	1269570.34	Картометрический метод	5.00	Закрепление отсутствует
1497	-	-	352665.87	1269573.97	Картометрический метод	5.00	Закрепление отсутствует
1498	-	-	352621.55	1269593.64	Картометрический метод	5.00	Закрепление отсутствует
1499	-	-	352624.90	1269602.89	Картометрический метод	5.00	Закрепление отсутствует
1500	-	-	352617.19	1269605.84	Картометрический метод	5.00	Закрепление отсутствует
1501	-	-	352616.21	1269606.09	Картометрический метод	5.00	Закрепление отсутствует
1502	-	-	352608.48	1269608.68	Картометрический метод	5.00	Закрепление отсутствует
1503	-	-	352603.66	1269610.37	Картометрический метод	5.00	Закрепление отсутствует
1504	-	-	352601.81	1269610.50	Картометрический метод	5.00	Закрепление отсутствует
1505	-	-	352586.91	1269615.41	Картометрический метод	5.00	Закрепление отсутствует
1506	-	-	352586.90	1269615.39	Картометрический метод	5.00	Закрепление отсутствует
1507	-	-	352575.56	1269619.01	Картометрический метод	5.00	Закрепление отсутствует
1508	-	-	352573.01	1269619.82	Картометрический метод	5.00	Закрепление отсутствует
1509	-	-	352576.44	1269625.52	Картометрический метод	5.00	Закрепление отсутствует
1510	-	-	352578.65	1269630.34	Картометрический метод	5.00	Закрепление отсутствует
1511	-	-	352579.28	1269633.54	Картометрический метод	5.00	Закрепление отсутствует

2. Сведения о характерных точках границ объекта							
Обозначение характерных точек границ	Существующие координаты, м		Измененные (уточненные) координаты, м		Метод определения координат характерной точки	Средняя квадратическая погрешность положения характерной точки (M <sub>t</sub> ), м	Описание обозначения точки на местности (при наличии)
	X	Y	X	Y			
1	2	3	4	5	6	7	8
1512	-	-	352578.15	1269637.08	Картометрический метод	5.00	Закрепление отсутствует
1513	-	-	352575.37	1269639.55	Картометрический метод	5.00	Закрепление отсутствует
1514	-	-	352573.56	1269639.95	Картометрический метод	5.00	Закрепление отсутствует
1515	-	-	352573.58	1269633.62	Картометрический метод	5.00	Закрепление отсутствует
1516	-	-	352560.45	1269634.11	Картометрический метод	5.00	Закрепление отсутствует
1517	-	-	352547.10	1269634.84	Картометрический метод	5.00	Закрепление отсутствует
1518	-	-	352528.78	1269636.02	Картометрический метод	5.00	Закрепление отсутствует
1519	-	-	352526.39	1269636.17	Картометрический метод	5.00	Закрепление отсутствует
1520	-	-	352510.18	1269637.22	Картометрический метод	5.00	Закрепление отсутствует
1521	-	-	352495.33	1269638.91	Картометрический метод	5.00	Закрепление отсутствует
1522	-	-	352495.06	1269634.90	Картометрический метод	5.00	Закрепление отсутствует
1523	-	-	352493.31	1269627.75	Картометрический метод	5.00	Закрепление отсутствует
1524	-	-	352492.20	1269627.75	Картометрический метод	5.00	Закрепление отсутствует
1525	-	-	352486.40	1269612.87	Картометрический метод	5.00	Закрепление отсутствует
1526	-	-	352485.00	1269609.75	Картометрический метод	5.00	Закрепление отсутствует
1527	-	-	352485.68	1269609.41	Картометрический метод	5.00	Закрепление отсутствует
1528	-	-	352485.62	1269609.27	Картометрический метод	5.00	Закрепление отсутствует
1529	-	-	352438.69	1269532.09	Картометрический метод	5.00	Закрепление отсутствует
1530	-	-	352437.87	1269531.41	Картометрический метод	5.00	Закрепление отсутствует
1531	-	-	352434.86	1269520.48	Картометрический метод	5.00	Закрепление отсутствует
1532	-	-	352434.04	1269518.98	Картометрический метод	5.00	Закрепление отсутствует
1533	-	-	352431.57	1269509.45	Картометрический метод	5.00	Закрепление отсутствует
1534	-	-	352431.44	1269508.98	Картометрический метод	5.00	Закрепление отсутствует
1535	-	-	352431.32	1269508.50	Картометрический метод	5.00	Закрепление отсутствует
1536	-	-	352426.49	1269510.83	Картометрический метод	5.00	Закрепление отсутствует
1537	-	-	352425.39	1269502.96	Картометрический метод	5.00	Закрепление отсутствует

2. Сведения о характерных точках границ объекта							
Обозначение характерных точек границ	Существующие координаты, м		Измененные (уточненные) координаты, м		Метод определения координат характерной точки	Средняя квадратическая погрешность положения характерной точки (Mt), м	Описание обозначения точки на местности (при наличии)
	X	Y	X	Y			
1	2	3	4	5	6	7	8
1538	-	-	352424.73	1269470.48	Картометрический метод	5.00	Закрепление отсутствует
1539	-	-	352426.26	1269461.33	Картометрический метод	5.00	Закрепление отсутствует
1540	-	-	352427.81	1269452.93	Картометрический метод	5.00	Закрепление отсутствует
1541	-	-	352428.87	1269447.16	Картометрический метод	5.00	Закрепление отсутствует
1542	-	-	352432.32	1269436.79	Картометрический метод	5.00	Закрепление отсутствует
1543	-	-	352435.81	1269421.53	Картометрический метод	5.00	Закрепление отсутствует
1544	-	-	352440.61	1269412.81	Картометрический метод	5.00	Закрепление отсутствует
1545	-	-	352446.71	1269407.36	Картометрический метод	5.00	Закрепление отсутствует
1546	-	-	352450.20	1269404.75	Картометрический метод	5.00	Закрепление отсутствует
1547	-	-	352459.19	1269400.04	Картометрический метод	5.00	Закрепление отсутствует
1548	-	-	352451.57	1269385.11	Картометрический метод	5.00	Закрепление отсутствует
1549	-	-	352446.33	1269374.56	Картометрический метод	5.00	Закрепление отсутствует
1550	-	-	352441.65	1269365.14	Картометрический метод	5.00	Закрепление отсутствует
1551	-	-	352424.57	1269336.12	Картометрический метод	5.00	Закрепление отсутствует
1552	-	-	352416.33	1269319.22	Картометрический метод	5.00	Закрепление отсутствует
1553	-	-	352401.08	1269284.18	Картометрический метод	5.00	Закрепление отсутствует
1554	-	-	352400.84	1269283.65	Картометрический метод	5.00	Закрепление отсутствует
1555	-	-	352401.32	1269278.42	Картометрический метод	5.00	Закрепление отсутствует
1556	-	-	352401.95	1269271.56	Картометрический метод	5.00	Закрепление отсутствует
1557	-	-	352403.27	1269271.91	Картометрический метод	5.00	Закрепление отсутствует
1558	-	-	352416.43	1269277.56	Картометрический метод	5.00	Закрепление отсутствует
1559	-	-	352421.26	1269279.63	Картометрический метод	5.00	Закрепление отсутствует
1560	-	-	352444.72	1269289.56	Картометрический метод	5.00	Закрепление отсутствует
1561	-	-	352478.78	1269304.63	Картометрический метод	5.00	Закрепление отсутствует
1562	-	-	352488.44	1269308.10	Картометрический метод	5.00	Закрепление отсутствует
1563	-	-	352512.32	1269315.43	Картометрический метод	5.00	Закрепление отсутствует

2. Сведения о характерных точках границ объекта							
Обозначение характерных точек границ	Существующие координаты, м		Измененные (уточненные) координаты, м		Метод определения координат характерной точки	Средняя квадратическая погрешность положения характерной точки (M <sub>t</sub> ), м	Описание обозначения точки на местности (при наличии)
	X	Y	X	Y			
1	2	3	4	5	6	7	8
1564	-	-	352528.35	1269321.44	Картометрический метод	5.00	Закрепление отсутствует
1565	-	-	352548.32	1269330.73	Картометрический метод	5.00	Закрепление отсутствует
1566	-	-	352555.99	1269335.14	Картометрический метод	5.00	Закрепление отсутствует
1567	-	-	352561.50	1269338.80	Картометрический метод	5.00	Закрепление отсутствует
1568	-	-	352564.14	1269341.02	Картометрический метод	5.00	Закрепление отсутствует
1569	-	-	352566.55	1269343.31	Картометрический метод	5.00	Закрепление отсутствует
1570	-	-	352569.01	1269347.27	Картометрический метод	5.00	Закрепление отсутствует
1571	-	-	352572.02	1269353.00	Картометрический метод	5.00	Закрепление отсутствует
1572	-	-	352577.32	1269362.36	Картометрический метод	5.00	Закрепление отсутствует
1573	-	-	352584.67	1269373.46	Картометрический метод	5.00	Закрепление отсутствует
1574	-	-	352592.84	1269387.06	Картометрический метод	5.00	Закрепление отсутствует
1575	-	-	352597.26	1269395.48	Картометрический метод	5.00	Закрепление отсутствует
1576	-	-	352601.50	1269404.81	Картометрический метод	5.00	Закрепление отсутствует
1577	-	-	352604.46	1269413.56	Картометрический метод	5.00	Закрепление отсутствует
1578	-	-	352606.01	1269421.58	Картометрический метод	5.00	Закрепление отсутствует
1579	-	-	352606.72	1269430.83	Картометрический метод	5.00	Закрепление отсутствует
1580	-	-	352607.58	1269447.32	Картометрический метод	5.00	Закрепление отсутствует
1581	-	-	352608.17	1269452.87	Картометрический метод	5.00	Закрепление отсутствует
1582	-	-	352609.19	1269459.16	Картометрический метод	5.00	Закрепление отсутствует
1583	-	-	352610.38	1269463.92	Картометрический метод	5.00	Закрепление отсутствует
1584	-	-	352612.42	1269469.16	Картометрический метод	5.00	Закрепление отсутствует
1585	-	-	352614.13	1269474.28	Картометрический метод	5.00	Закрепление отсутствует
1586	-	-	352615.24	1269477.90	Картометрический метод	5.00	Закрепление отсутствует
1587	-	-	352615.78	1269481.56	Картометрический метод	5.00	Закрепление отсутствует
1588	-	-	352615.78	1269485.07	Картометрический метод	5.00	Закрепление отсутствует
1589	-	-	352615.10	1269489.32	Картометрический метод	5.00	Закрепление отсутствует



2. Сведения о характерных точках границ объекта							
Обозначение характерных точек границ	Существующие координаты, м		Измененные (уточненные) координаты, м		Метод определения координат характерной точки	Средняя квадратическая погрешность положения характерной точки (Mt), м	Описание обозначения точки на местности (при наличии)
	X	Y	X	Y			
1	2	3	4	5	6	7	8
1590	-	-	352613.56	1269494.50	Картометрический метод	5.00	Закрепление отсутствует
1591	-	-	352611.75	1269499.39	Картометрический метод	5.00	Закрепление отсутствует
1592	-	-	352609.51	1269504.41	Картометрический метод	5.00	Закрепление отсутствует
1593	-	-	352607.06	1269508.09	Картометрический метод	5.00	Закрепление отсутствует
1594	-	-	352602.74	1269512.82	Картометрический метод	5.00	Закрепление отсутствует
1595	-	-	352601.84	1269513.56	Картометрический метод	5.00	Закрепление отсутствует
1596	-	-	352603.58	1269516.01	Картометрический метод	5.00	Закрепление отсутствует
1597	-	-	352605.41	1269518.58	Картометрический метод	5.00	Закрепление отсутствует
1598	-	-	352621.91	1269507.76	Картометрический метод	5.00	Закрепление отсутствует
1599	-	-	352635.93	1269500.23	Картометрический метод	5.00	Закрепление отсутствует
1600	-	-	352642.43	1269498.15	Картометрический метод	5.00	Закрепление отсутствует
1601	-	-	352646.32	1269499.19	Картометрический метод	5.00	Закрепление отсутствует
1602	-	-	352655.15	1269503.09	Картометрический метод	5.00	Закрепление отсутствует
1603	-	-	352658.78	1269506.21	Картометрический метод	5.00	Закрепление отсутствует
1604	-	-	352661.73	1269513.99	Картометрический метод	5.00	Закрепление отсутствует
1605	-	-	352663.63	1269523.34	Картометрический метод	5.00	Закрепление отсутствует
1606	-	-	352666.05	1269540.99	Картометрический метод	5.00	Закрепление отсутствует
1607	-	-	352670.54	1269559.26	Картометрический метод	5.00	Закрепление отсутствует
1495	-	-	352674.00	1269569.47	Картометрический метод	5.00	Закрепление отсутствует
1608	-	-	352816.53	1272986.95	Картометрический метод	5.00	Закрепление отсутствует
1609	-	-	352816.53	1272988.20	Картометрический метод	5.00	Закрепление отсутствует
1610	-	-	352813.50	1272993.42	Картометрический метод	5.00	Закрепление отсутствует
1611	-	-	352812.96	1272993.87	Картометрический метод	5.00	Закрепление отсутствует
1612	-	-	352813.52	1272995.32	Картометрический метод	5.00	Закрепление отсутствует
1613	-	-	352813.28	1272998.39	Картометрический метод	5.00	Закрепление отсутствует
1614	-	-	352813.64	1273000.72	Картометрический метод	5.00	Закрепление отсутствует

2. Сведения о характерных точках границ объекта							
Обозначение характерных точек границ	Существующие координаты, м		Измененные (уточненные) координаты, м		Метод определения координат характерной точки	Средняя квадратическая погрешность положения характерной точки (Mt), м	Описание обозначения точки на местности (при наличии)
	X	Y	X	Y			
1	2	3	4	5	6	7	8
1615	-	-	352814.32	1273002.07	Картометрический метод	5.00	Закрепление отсутствует
1616	-	-	352807.32	1273014.82	Картометрический метод	5.00	Закрепление отсутствует
1617	-	-	352805.80	1273016.16	Картометрический метод	5.00	Закрепление отсутствует
1618	-	-	352796.08	1273035.25	Картометрический метод	5.00	Закрепление отсутствует
1619	-	-	352794.16	1273039.03	Картометрический метод	5.00	Закрепление отсутствует
1620	-	-	352792.91	1273037.95	Картометрический метод	5.00	Закрепление отсутствует
1621	-	-	352788.04	1273047.38	Картометрический метод	5.00	Закрепление отсутствует
1622	-	-	352789.27	1273048.52	Картометрический метод	5.00	Закрепление отсутствует
1623	-	-	352782.18	1273062.27	Картометрический метод	5.00	Закрепление отсутствует
1624	-	-	352771.77	1273082.44	Картометрический метод	5.00	Закрепление отсутствует
1625	-	-	352768.93	1273087.93	Картометрический метод	5.00	Закрепление отсутствует
1626	-	-	352768.19	1273087.62	Картометрический метод	5.00	Закрепление отсутствует
1627	-	-	352765.97	1273092.11	Картометрический метод	5.00	Закрепление отсутствует
1628	-	-	352761.72	1273100.24	Картометрический метод	5.00	Закрепление отсутствует
1629	-	-	352758.43	1273106.53	Картометрический метод	5.00	Закрепление отсутствует
1630	-	-	352757.67	1273107.61	Картометрический метод	5.00	Закрепление отсутствует
1631	-	-	352753.15	1273116.92	Картометрический метод	5.00	Закрепление отсутствует
1632	-	-	352743.84	1273133.41	Картометрический метод	5.00	Закрепление отсутствует
1633	-	-	352741.64	1273137.31	Картометрический метод	5.00	Закрепление отсутствует
1634	-	-	352744.20	1273138.62	Картометрический метод	5.00	Закрепление отсутствует
1635	-	-	352734.63	1273157.16	Картометрический метод	5.00	Закрепление отсутствует
1636	-	-	352731.72	1273163.02	Картометрический метод	5.00	Закрепление отсутствует
1637	-	-	352722.62	1273178.55	Картометрический метод	5.00	Закрепление отсутствует
1638	-	-	352716.98	1273188.16	Картометрический метод	5.00	Закрепление отсутствует
1639	-	-	352703.96	1273199.96	Картометрический метод	5.00	Закрепление отсутствует
1640	-	-	352696.42	1273211.69	Картометрический метод	5.00	Закрепление отсутствует

2. Сведения о характерных точках границ объекта							
Обозначение характерных точек границ	Существующие координаты, м		Измененные (уточненные) координаты, м		Метод определения координат характерной точки	Средняя квадратическая погрешность положения характерной точки (M <sub>t</sub> ), м	Описание обозначения точки на местности (при наличии)
	X	Y	X	Y			
1	2	3	4	5	6	7	8
1641	-	-	352690.61	1273219.39	Картометрический метод	5.00	Закрепление отсутствует
1642	-	-	352684.14	1273228.33	Картометрический метод	5.00	Закрепление отсутствует
1643	-	-	352677.56	1273237.41	Картометрический метод	5.00	Закрепление отсутствует
1644	-	-	352665.46	1273254.13	Картометрический метод	5.00	Закрепление отсутствует
1645	-	-	352660.78	1273260.98	Картометрический метод	5.00	Закрепление отсутствует
1646	-	-	352646.60	1273281.72	Картометрический метод	5.00	Закрепление отсутствует
1647	-	-	352639.37	1273292.30	Картометрический метод	5.00	Закрепление отсутствует
1648	-	-	352637.60	1273295.18	Картометрический метод	5.00	Закрепление отсутствует
1649	-	-	352632.48	1273301.20	Картометрический метод	5.00	Закрепление отсутствует
1650	-	-	352574.21	1273272.35	Картометрический метод	5.00	Закрепление отсутствует
1651	-	-	352566.92	1273280.99	Картометрический метод	5.00	Закрепление отсутствует
1652	-	-	352564.18	1273279.47	Картометрический метод	5.00	Закрепление отсутствует
1653	-	-	352562.03	1273277.18	Картометрический метод	5.00	Закрепление отсутствует
1654	-	-	352562.15	1273277.34	Картометрический метод	5.00	Закрепление отсутствует
1655	-	-	352559.65	1273277.54	Картометрический метод	5.00	Закрепление отсутствует
1656	-	-	352558.02	1273279.18	Картометрический метод	5.00	Закрепление отсутствует
1657	-	-	352555.11	1273279.90	Картометрический метод	5.00	Закрепление отсутствует
1658	-	-	352553.30	1273280.56	Картометрический метод	5.00	Закрепление отсутствует
1659	-	-	352555.40	1273271.97	Картометрический метод	5.00	Закрепление отсутствует
1660	-	-	352559.84	1273254.25	Картометрический метод	5.00	Закрепление отсутствует
1661	-	-	352562.05	1273244.05	Картометрический метод	5.00	Закрепление отсутствует
1662	-	-	352561.49	1273237.53	Картометрический метод	5.00	Закрепление отсутствует
1663	-	-	352561.21	1273235.60	Картометрический метод	5.00	Закрепление отсутствует
1664	-	-	352561.09	1273234.80	Картометрический метод	5.00	Закрепление отсутствует
1665	-	-	352559.76	1273232.55	Картометрический метод	5.00	Закрепление отсутствует
1666	-	-	352557.14	1273231.08	Картометрический метод	5.00	Закрепление отсутствует

2. Сведения о характерных точках границ объекта							
Обозначение характерных точек границ	Существующие координаты, м		Измененные (уточненные) координаты, м		Метод определения координат характерной точки	Средняя квадратическая погрешность положения характерной точки (Mt), м	Описание обозначения точки на местности (при наличии)
	X	Y	X	Y			
1	2	3	4	5	6	7	8
1667	-	-	352544.35	1273226.09	Картометрический метод	5.00	Закрепление отсутствует
1668	-	-	352543.08	1273225.27	Картометрический метод	5.00	Закрепление отсутствует
1669	-	-	352542.54	1273223.44	Картометрический метод	5.00	Закрепление отсутствует
1670	-	-	352544.67	1273223.44	Картометрический метод	5.00	Закрепление отсутствует
1671	-	-	352545.39	1273223.08	Картометрический метод	5.00	Закрепление отсутствует
1672	-	-	352546.84	1273222.12	Картометрический метод	5.00	Закрепление отсутствует
1673	-	-	352547.69	1273222.12	Картометрический метод	5.00	Закрепление отсутствует
1674	-	-	352548.77	1273222.60	Картометрический метод	5.00	Закрепление отсутствует
1675	-	-	352555.54	1273227.55	Картометрический метод	5.00	Закрепление отсутствует
1676	-	-	352558.68	1273229.00	Картометрический метод	5.00	Закрепление отсутствует
1677	-	-	352561.94	1273229.00	Картометрический метод	5.00	Закрепление отсутствует
1678	-	-	352565.57	1273227.67	Картометрический метод	5.00	Закрепление отсутствует
1679	-	-	352567.26	1273226.83	Картометрический метод	5.00	Закрепление отсутствует
1680	-	-	352568.11	1273226.10	Картометрический метод	5.00	Закрепление отсутствует
1681	-	-	352568.95	1273225.50	Картометрический метод	5.00	Закрепление отсутствует
1682	-	-	352570.04	1273224.65	Картометрический метод	5.00	Закрепление отсутствует
1683	-	-	352571.25	1273223.69	Картометрический метод	5.00	Закрепление отсутствует
1684	-	-	352573.54	1273221.88	Картометрический метод	5.00	Закрепление отсутствует
1685	-	-	352574.03	1273219.70	Картометрический метод	5.00	Закрепление отсутствует
1686	-	-	352573.66	1273218.61	Картометрический метод	5.00	Закрепление отсутствует
1687	-	-	352572.21	1273218.13	Картометрический метод	5.00	Закрепление отсутствует
1688	-	-	352570.64	1273218.37	Картометрический метод	5.00	Закрепление отсутствует
1689	-	-	352569.07	1273218.90	Картометрический метод	5.00	Закрепление отсутствует
1690	-	-	352571.28	1273215.32	Картометрический метод	5.00	Закрепление отсутствует
1691	-	-	352571.48	1273212.79	Картометрический метод	5.00	Закрепление отсутствует
1692	-	-	352570.45	1273211.48	Картометрический метод	5.00	Закрепление отсутствует

2. Сведения о характерных точках границ объекта							
Обозначение характерных точек границ	Существующие координаты, м		Измененные (уточненные) координаты, м		Метод определения координат характерной точки	Средняя квадратическая погрешность положения характерной точки (M <sub>t</sub> ), м	Описание обозначения точки на местности (при наличии)
	X	Y	X	Y			
1	2	3	4	5	6	7	8
1693	-	-	352569.86	1273210.51	Картометрический метод	5.00	Закрепление отсутствует
1694	-	-	352566.77	1273208.32	Картометрический метод	5.00	Закрепление отсутствует
1695	-	-	352564.03	1273206.69	Картометрический метод	5.00	Закрепление отсутствует
1696	-	-	352561.65	1273205.63	Картометрический метод	5.00	Закрепление отсутствует
1697	-	-	352560.57	1273205.45	Картометрический метод	5.00	Закрепление отсутствует
1698	-	-	352559.69	1273205.84	Картометрический метод	5.00	Закрепление отсутствует
1699	-	-	352558.39	1273207.59	Картометрический метод	5.00	Закрепление отсутствует
1700	-	-	352557.13	1273211.06	Картометрический метод	5.00	Закрепление отсутствует
1701	-	-	352556.87	1273208.95	Картометрический метод	5.00	Закрепление отсутствует
1702	-	-	352558.20	1273206.42	Картометрический метод	5.00	Закрепление отсутствует
1703	-	-	352562.19	1273202.79	Картометрический метод	5.00	Закрепление отсутствует
1704	-	-	352566.53	1273200.26	Картометрический метод	5.00	Закрепление отсутствует
1705	-	-	352570.88	1273198.32	Картометрический метод	5.00	Закрепление отсутствует
1706	-	-	352573.06	1273195.79	Картометрический метод	5.00	Закрепление отсутствует
1707	-	-	352573.66	1273194.10	Картометрический метод	5.00	Закрепление отсутствует
1708	-	-	352572.33	1273190.84	Картометрический метод	5.00	Закрепление отсутствует
1709	-	-	352572.70	1273187.34	Картометрический метод	5.00	Закрепление отсутствует
1710	-	-	352574.15	1273185.28	Картометрический метод	5.00	Закрепление отсутствует
1711	-	-	352581.00	1273177.50	Картометрический метод	5.00	Закрепление отсутствует
1712	-	-	352581.24	1273174.00	Картометрический метод	5.00	Закрепление отсутствует
1713	-	-	352581.00	1273171.94	Картометрический метод	5.00	Закрепление отсутствует
1714	-	-	352581.48	1273170.50	Картометрический метод	5.00	Закрепление отсутствует
1715	-	-	352582.21	1273168.93	Картометрический метод	5.00	Закрепление отсутствует
1716	-	-	352583.78	1273166.03	Картометрический метод	5.00	Закрепление отсутствует
1717	-	-	352584.50	1273165.30	Картометрический метод	5.00	Закрепление отсутствует
1718	-	-	352586.19	1273163.13	Картометрический метод	5.00	Закрепление отсутствует

2. Сведения о характерных точках границ объекта							
Обозначение характерных точек границ	Существующие координаты, м		Измененные (уточненные) координаты, м		Метод определения координат характерной точки	Средняя квадратическая погрешность положения характерной точки (M <sub>t</sub> ), м	Описание обозначения точки на местности (при наличии)
	X	Y	X	Y			
1	2	3	4	5	6	7	8
1719	-	-	352587.04	1273161.20	Картометрический метод	5.00	Закрепление отсутствует
1720	-	-	352587.16	1273159.26	Картометрический метод	5.00	Закрепление отсутствует
1721	-	-	352587.48	1273158.30	Картометрический метод	5.00	Закрепление отсутствует
1722	-	-	352587.52	1273158.18	Картометрический метод	5.00	Закрепление отсутствует
1723	-	-	352587.93	1273157.41	Картометрический метод	5.00	Закрепление отсутствует
1724	-	-	352588.37	1273156.61	Картометрический метод	5.00	Закрепление отсутствует
1725	-	-	352589.09	1273155.64	Картометрический метод	5.00	Закрепление отсутствует
1726	-	-	352590.30	1273154.07	Картометрический метод	5.00	Закрепление отсутствует
1727	-	-	352591.51	1273151.90	Картометрический метод	5.00	Закрепление отсутствует
1728	-	-	352592.84	1273150.09	Картометрический метод	5.00	Закрепление отсутствует
1729	-	-	352593.56	1273149.12	Картометрический метод	5.00	Закрепление отсутствует
1730	-	-	352593.92	1273148.40	Картометрический метод	5.00	Закрепление отсутствует
1731	-	-	352594.05	1273147.07	Картометрический метод	5.00	Закрепление отсутствует
1732	-	-	352593.92	1273145.86	Картометрический метод	5.00	Закрепление отсутствует
1733	-	-	352592.35	1273141.69	Картометрический метод	5.00	Закрепление отсутствует
1734	-	-	352590.78	1273139.88	Картометрический метод	5.00	Закрепление отсутствует
1735	-	-	352587.88	1273138.18	Картометрический метод	5.00	Закрепление отсутствует
1736	-	-	352584.11	1273136.30	Картометрический метод	5.00	Закрепление отсутствует
1737	-	-	352584.59	1273135.26	Картометрический метод	5.00	Закрепление отсутствует
1738	-	-	352586.90	1273132.33	Картометрический метод	5.00	Закрепление отсутствует
1739	-	-	352589.81	1273132.87	Картометрический метод	5.00	Закрепление отсутствует
1740	-	-	352594.40	1273131.06	Картометрический метод	5.00	Закрепление отсутствует
1741	-	-	352601.17	1273127.07	Картометрический метод	5.00	Закрепление отсутствует
1742	-	-	352603.95	1273125.38	Картометрический метод	5.00	Закрепление отсутствует
1743	-	-	352605.40	1273123.45	Картометрический метод	5.00	Закрепление отсутствует
1744	-	-	352605.64	1273122.00	Картометрический метод	5.00	Закрепление отсутствует

2. Сведения о характерных точках границ объекта							
Обозначение характерных точек границ	Существующие координаты, м		Измененные (уточненные) координаты, м		Метод определения координат характерной точки	Средняя квадратическая погрешность положения характерной точки (M <sub>t</sub> ), м	Описание обозначения точки на местности (при наличии)
	X	Y	X	Y			
1	2	3	4	5	6	7	8
1745	-	-	352605.79	1273121.09	Картометрический метод	5.00	Закрепление отсутствует
1746	-	-	352606.00	1273119.83	Картометрический метод	5.00	Закрепление отсутствует
1747	-	-	352606.38	1273119.14	Картометрический метод	5.00	Закрепление отсутствует
1748	-	-	352606.61	1273118.74	Картометрический метод	5.00	Закрепление отсутствует
1749	-	-	352607.69	1273116.33	Картометрический метод	5.00	Закрепление отсутствует
1750	-	-	352608.18	1273112.82	Картометрический метод	5.00	Закрепление отсутствует
1751	-	-	352609.02	1273110.65	Картометрический метод	5.00	Закрепление отсутствует
1752	-	-	352609.87	1273107.75	Картометрический метод	5.00	Закрепление отсутствует
1753	-	-	352612.89	1273103.64	Картометрический метод	5.00	Закрепление отсутствует
1754	-	-	352616.62	1273100.06	Картометрический метод	5.00	Закрепление отсутствует
1755	-	-	352618.07	1273096.92	Картометрический метод	5.00	Закрепление отсутствует
1756	-	-	352617.95	1273094.51	Картометрический метод	5.00	Закрепление отсутствует
1757	-	-	352618.55	1273093.18	Картометрический метод	5.00	Закрепление отсутствует
1758	-	-	352619.52	1273091.25	Картометрический метод	5.00	Закрепление отсутствует
1759	-	-	352620.73	1273091.12	Картометрический метод	5.00	Закрепление отсутствует
1760	-	-	352622.18	1273091.00	Картометрический метод	5.00	Закрепление отсутствует
1761	-	-	352623.99	1273090.16	Картометрический метод	5.00	Закрепление отсутствует
1762	-	-	352625.16	1273088.63	Картометрический метод	5.00	Закрепление отсутствует
1763	-	-	352625.18	1273088.61	Картометрический метод	5.00	Закрепление отсутствует
1764	-	-	352628.22	1273085.33	Картометрический метод	5.00	Закрепление отсутствует
1765	-	-	352630.06	1273081.73	Картометрический метод	5.00	Закрепление отсутствует
1766	-	-	352631.00	1273079.89	Картометрический метод	5.00	Закрепление отсутствует
1767	-	-	352634.26	1273074.46	Картометрический метод	5.00	Закрепление отсутствует
1768	-	-	352638.37	1273067.09	Картометрический метод	5.00	Закрепление отсутствует
1769	-	-	352643.00	1273060.44	Картометрический метод	5.00	Закрепление отсутствует
1770	-	-	352643.48	1273059.56	Картометрический метод	5.00	Закрепление отсутствует

2. Сведения о характерных точках границ объекта							
Обозначение характерных точек границ	Существующие координаты, м		Измененные (уточненные) координаты, м		Метод определения координат характерной точки	Средняя квадратическая погрешность положения характерной точки (M <sub>t</sub> ), м	Описание обозначения точки на местности (при наличии)
	X	Y	X	Y			
1	2	3	4	5	6	7	8
1771	-	-	352646.79	1273054.07	Картометрический метод	5.00	Закрепление отсутствует
1772	-	-	352648.86	1273048.95	Картометрический метод	5.00	Закрепление отсутствует
1773	-	-	352649.08	1273048.39	Картометрический метод	5.00	Закрепление отсутствует
1774	-	-	352651.14	1273039.46	Картометрический метод	5.00	Закрепление отсутствует
1775	-	-	352654.04	1273034.51	Картометрический метод	5.00	Закрепление отсутствует
1776	-	-	352655.36	1273028.72	Картометрический метод	5.00	Закрепление отсутствует
1777	-	-	352656.93	1273023.53	Картометрический метод	5.00	Закрепление отсутствует
1778	-	-	352657.94	1273020.01	Картометрический метод	5.00	Закрепление отсутствует
1779	-	-	352660.62	1273017.28	Картометрический метод	5.00	Закрепление отсутствует
1780	-	-	352661.63	1273018.29	Картометрический метод	5.00	Закрепление отсутствует
1781	-	-	352663.17	1273018.80	Картометрический метод	5.00	Закрепление отсутствует
1782	-	-	352665.08	1273018.42	Картометрический метод	5.00	Закрепление отсутствует
1783	-	-	352666.61	1273018.29	Картометрический метод	5.00	Закрепление отсутствует
1784	-	-	352668.40	1273019.06	Картометрический метод	5.00	Закрепление отсутствует
1785	-	-	352669.29	1273020.34	Картометрический метод	5.00	Закрепление отсутствует
1786	-	-	352670.82	1273021.87	Картометрический метод	5.00	Закрепление отсутствует
1787	-	-	352673.12	1273023.27	Картометрический метод	5.00	Закрепление отсутствует
1788	-	-	352676.19	1273023.78	Картометрический метод	5.00	Закрепление отсутствует
1789	-	-	352678.99	1273023.78	Картометрический метод	5.00	Закрепление отсутствует
1790	-	-	352681.88	1273023.53	Картометрический метод	5.00	Закрепление отсутствует
1791	-	-	352685.20	1273022.77	Картометрический метод	5.00	Закрепление отсутствует
1792	-	-	352687.88	1273022.00	Картометрический метод	5.00	Закрепление отсутствует
1793	-	-	352689.54	1273020.86	Картометрический метод	5.00	Закрепление отсутствует
1794	-	-	352690.95	1273018.94	Картометрический метод	5.00	Закрепление отсутствует
1795	-	-	352691.84	1273018.18	Картометрический метод	5.00	Закрепление отсутствует
1796	-	-	352697.33	1273017.79	Картометрический метод	5.00	Закрепление отсутствует



2. Сведения о характерных точках границ объекта							
Обозначение характерных точек границ	Существующие координаты, м		Измененные (уточненные) координаты, м		Метод определения координат характерной точки	Средняя квадратическая погрешность положения характерной точки (M <sub>t</sub> ), м	Описание обозначения точки на местности (при наличии)
	X	Y	X	Y			
1	2	3	4	5	6	7	8
1797	-	-	352700.65	1273018.05	Картометрический метод	5.00	Закрепление отсутствует
1798	-	-	352702.31	1273017.03	Картометрический метод	5.00	Закрепление отсутствует
1799	-	-	352703.20	1273015.24	Картометрический метод	5.00	Закрепление отсутствует
1800	-	-	352703.33	1273012.94	Картометрический метод	5.00	Закрепление отсутствует
1801	-	-	352702.05	1273010.78	Картометрический метод	5.00	Закрепление отсутствует
1802	-	-	352700.78	1273009.75	Картометрический метод	5.00	Закрепление отсутствует
1803	-	-	352698.99	1273009.25	Картометрический метод	5.00	Закрепление отсутствует
1804	-	-	352696.31	1273007.97	Картометрический метод	5.00	Закрепление отсутствует
1805	-	-	352695.16	1273006.44	Картометрический метод	5.00	Закрепление отсутствует
1806	-	-	352695.03	1273003.89	Картометрический метод	5.00	Закрепление отсутствует
1807	-	-	352696.95	1272999.80	Картометрический метод	5.00	Закрепление отсутствует
1808	-	-	352699.24	1272998.02	Картометрический метод	5.00	Закрепление отсутствует
1809	-	-	352701.63	1272997.78	Картометрический метод	5.00	Закрепление отсутствует
1810	-	-	352704.05	1272997.01	Картометрический метод	5.00	Закрепление отсутствует
1811	-	-	352705.58	1272995.86	Картометрический метод	5.00	Закрепление отсутствует
1812	-	-	352708.27	1272992.55	Картометрический метод	5.00	Закрепление отсутствует
1813	-	-	352710.44	1272990.76	Картометрический метод	5.00	Закрепление отсутствует
1814	-	-	352714.39	1272990.00	Картометрический метод	5.00	Закрепление отсутствует
1815	-	-	352717.46	1272989.87	Картометрический метод	5.00	Закрепление отсутствует
1816	-	-	352718.99	1272990.12	Картометрический метод	5.00	Закрепление отсутствует
1817	-	-	352720.01	1272989.36	Картометрический метод	5.00	Закрепление отсутствует
1818	-	-	352721.29	1272987.95	Картометрический метод	5.00	Закрепление отсутствует
1819	-	-	352721.92	1272987.44	Картометрический метод	5.00	Закрепление отсутствует
1820	-	-	352722.82	1272987.70	Картометрический метод	5.00	Закрепление отсутствует
1821	-	-	352723.33	1272988.97	Картометрический метод	5.00	Закрепление отсутствует
1822	-	-	352723.58	1272989.74	Картометрический метод	5.00	Закрепление отсутствует

2. Сведения о характерных точках границ объекта							
Обозначение характерных точек границ	Существующие координаты, м		Измененные (уточненные) координаты, м		Метод определения координат характерной точки	Средняя квадратическая погрешность положения характерной точки (M <sub>t</sub> ), м	Описание обозначения точки на местности (при наличии)
	X	Y	X	Y			
1	2	3	4	5	6	7	8
1823	-	-	352723.84	1272990.50	Картометрический метод	5.00	Закрепление отсутствует
1824	-	-	352724.73	1272992.16	Картометрический метод	5.00	Закрепление отсутствует
1825	-	-	352726.47	1272992.69	Картометрический метод	5.00	Закрепление отсутствует
1826	-	-	352729.02	1272993.20	Картометрический метод	5.00	Закрепление отсутствует
1827	-	-	352731.32	1272994.10	Картометрический метод	5.00	Закрепление отсутствует
1828	-	-	352732.34	1272994.48	Картометрический метод	5.00	Закрепление отсутствует
1829	-	-	352732.85	1272995.37	Картометрический метод	5.00	Закрепление отсутствует
1830	-	-	352733.74	1272996.27	Картометрический метод	5.00	Закрепление отсутствует
1831	-	-	352735.40	1272997.54	Картометрический метод	5.00	Закрепление отсутствует
1832	-	-	352735.67	1272997.66	Картометрический метод	5.00	Закрепление отсутствует
1833	-	-	352741.25	1273000.60	Картометрический метод	5.00	Закрепление отсутствует
1834	-	-	352741.51	1273000.74	Картометрический метод	5.00	Закрепление отсутствует
1835	-	-	352745.46	1273002.14	Картометрический метод	5.00	Закрепление отсутствует
1836	-	-	352746.99	1273002.39	Картометрический метод	5.00	Закрепление отсутствует
1837	-	-	352749.04	1273000.99	Картометрический метод	5.00	Закрепление отсутствует
1838	-	-	352751.21	1272999.46	Картометрический метод	5.00	Закрепление отсутствует
1839	-	-	352752.48	1272997.16	Картометрический метод	5.00	Закрепление отсутствует
1840	-	-	352753.89	1272994.10	Картометрический метод	5.00	Закрепление отсутствует
1841	-	-	352754.53	1272992.06	Картометрический метод	5.00	Закрепление отсутствует
1842	-	-	352757.33	1272990.02	Картометрический метод	5.00	Закрепление отсутствует
1843	-	-	352758.35	1272988.87	Картометрический метод	5.00	Закрепление отсутствует
1844	-	-	352759.25	1272987.98	Картометрический метод	5.00	Закрепление отсутствует
1845	-	-	352760.52	1272987.72	Картометрический метод	5.00	Закрепление отсутствует
1846	-	-	352762.95	1272987.85	Картометрический метод	5.00	Закрепление отсутствует
1847	-	-	352765.25	1272987.85	Картометрический метод	5.00	Закрепление отсутствует
1848	-	-	352770.10	1272988.49	Картометрический метод	5.00	Закрепление отсутствует

2. Сведения о характерных точках границ объекта							
Обозначение характерных точек границ	Существующие координаты, м		Измененные (уточненные) координаты, м		Метод определения координат характерной точки	Средняя квадратическая погрешность положения характерной точки (M <sub>t</sub> ), м	Описание обозначения точки на местности (при наличии)
	X	Y	X	Y			
1	2	3	4	5	6	7	8
1849	-	-	352771.63	1272988.61	Картометрический метод	5.00	Закрепление отсутствует
1850	-	-	352772.91	1272987.98	Картометрический метод	5.00	Закрепление отсутствует
1851	-	-	352774.18	1272986.96	Картометрический метод	5.00	Закрепление отсутствует
1852	-	-	352775.20	1272986.44	Картометрический метод	5.00	Закрепление отсутствует
1853	-	-	352775.97	1272986.70	Картометрический метод	5.00	Закрепление отсутствует
1854	-	-	352776.74	1272987.47	Картометрический метод	5.00	Закрепление отсутствует
1855	-	-	352777.37	1272988.87	Картометрический метод	5.00	Закрепление отсутствует
1856	-	-	352777.88	1272990.27	Картометрический метод	5.00	Закрепление отсутствует
1857	-	-	352779.29	1272990.91	Картометрический метод	5.00	Закрепление отсутствует
1858	-	-	352781.08	1272990.78	Картометрический метод	5.00	Закрепление отсутствует
1859	-	-	352781.97	1272990.02	Картометрический метод	5.00	Закрепление отсутствует
1860	-	-	352783.25	1272987.98	Картометрический метод	5.00	Закрепление отсутствует
1861	-	-	352784.52	1272985.55	Картометрический метод	5.00	Закрепление отсутствует
1862	-	-	352785.16	1272982.75	Картометрический метод	5.00	Закрепление отсутствует
1863	-	-	352785.16	1272980.70	Картометрический метод	5.00	Закрепление отсутствует
1864	-	-	352785.35	1272978.23	Картометрический метод	5.00	Закрепление отсутствует
1865	-	-	352788.79	1272971.99	Картометрический метод	5.00	Закрепление отсутствует
1866	-	-	352793.01	1272974.32	Картометрический метод	5.00	Закрепление отсутствует
1608	-	-	352816.53	1272986.95	Картометрический метод	5.00	Закрепление отсутствует
1867	-	-	352856.12	1272923.06	Картометрический метод	5.00	Закрепление отсутствует
1868	-	-	352852.39	1272930.50	Картометрический метод	5.00	Закрепление отсутствует
1869	-	-	352842.89	1272949.42	Картометрический метод	5.00	Закрепление отсутствует
1870	-	-	352838.43	1272958.29	Картометрический метод	5.00	Закрепление отсутствует
1871	-	-	352837.39	1272957.70	Картометрический метод	5.00	Закрепление отсутствует
1872	-	-	352835.88	1272960.48	Картометрический метод	5.00	Закрепление отсутствует
1873	-	-	352836.92	1272961.03	Картометрический метод	5.00	Закрепление отсутствует

2. Сведения о характерных точках границ объекта							
Обозначение характерных точек границ	Существующие координаты, м		Измененные (уточненные) координаты, м		Метод определения координат характерной точки	Средняя квадратическая погрешность положения характерной точки (M <sub>t</sub> ), м	Описание обозначения точки на местности (при наличии)
	X	Y	X	Y			
1	2	3	4	5	6	7	8
1874	-	-	352834.86	1272965.00	Картометрический метод	5.00	Закрепление отсутствует
1875	-	-	352825.15	1272983.67	Картометрический метод	5.00	Закрепление отсутствует
1876	-	-	352824.56	1272984.81	Картометрический метод	5.00	Закрепление отсутствует
1877	-	-	352803.03	1272974.31	Картометрический метод	5.00	Закрепление отсутствует
1878	-	-	352795.90	1272969.08	Картометрический метод	5.00	Закрепление отсутствует
1879	-	-	352794.96	1272968.01	Картометрический метод	5.00	Закрепление отсутствует
1880	-	-	352808.15	1272958.75	Картометрический метод	5.00	Закрепление отсутствует
1881	-	-	352809.23	1272956.77	Картометрический метод	5.00	Закрепление отсутствует
1882	-	-	352807.80	1272956.00	Картометрический метод	5.00	Закрепление отсутствует
1883	-	-	352817.00	1272935.50	Картометрический метод	5.00	Закрепление отсутствует
1884	-	-	352819.30	1272937.06	Картометрический метод	5.00	Закрепление отсутствует
1885	-	-	352826.78	1272941.06	Картометрический метод	5.00	Закрепление отсутствует
1886	-	-	352828.06	1272938.62	Картометрический метод	5.00	Закрепление отсутствует
1887	-	-	352827.66	1272938.40	Картометрический метод	5.00	Закрепление отсутствует
1888	-	-	352831.23	1272931.30	Картометрический метод	5.00	Закрепление отсутствует
1889	-	-	352831.43	1272931.40	Картометрический метод	5.00	Закрепление отсутствует
1890	-	-	352832.52	1272929.31	Картометрический метод	5.00	Закрепление отсутствует
1891	-	-	352828.61	1272927.22	Картометрический метод	5.00	Закрепление отсутствует
1892	-	-	352835.50	1272912.44	Картометрический метод	5.00	Закрепление отсутствует
1893	-	-	352840.00	1272914.58	Картометрический метод	5.00	Закрепление отсутствует
1894	-	-	352844.00	1272917.13	Картометрический метод	5.00	Закрепление отсутствует
1867	-	-	352856.12	1272923.06	Картометрический метод	5.00	Закрепление отсутствует
1895	-	-	352865.51	1269653.05	Картометрический метод	5.00	Закрепление отсутствует
1896	-	-	352863.74	1269654.15	Картометрический метод	5.00	Закрепление отсутствует
1897	-	-	352862.60	1269656.31	Картометрический метод	5.00	Закрепление отсутствует
1898	-	-	352863.23	1269659.50	Картометрический метод	5.00	Закрепление отсутствует

2. Сведения о характерных точках границ объекта							
Обозначение характерных точек границ	Существующие координаты, м		Измененные (уточненные) координаты, м		Метод определения координат характерной точки	Средняя квадратическая погрешность положения характерной точки (M <sub>t</sub> ), м	Описание обозначения точки на местности (при наличии)
	X	Y	X	Y			
1	2	3	4	5	6	7	8
1899	-	-	352862.98	1269660.26	Картометрический метод	5.00	Закрепление отсутствует
1900	-	-	352862.34	1269661.03	Картометрический метод	5.00	Закрепление отсутствует
1901	-	-	352861.32	1269661.16	Картометрический метод	5.00	Закрепление отсутствует
1902	-	-	352859.66	1269659.63	Картометрический метод	5.00	Закрепление отсутствует
1903	-	-	352855.46	1269653.51	Картометрический метод	5.00	Закрепление отсутствует
1904	-	-	352852.78	1269653.13	Картометрический метод	5.00	Закрепление отсутствует
1905	-	-	352845.26	1269655.04	Картометрический метод	5.00	Закрепление отсутствует
1906	-	-	352837.90	1269658.71	Картометрический метод	5.00	Закрепление отсутствует
1907	-	-	352837.33	1269661.77	Картометрический метод	5.00	Закрепление отсутствует
1908	-	-	352836.04	1269663.76	Картометрический метод	5.00	Закрепление отсутствует
1909	-	-	352833.75	1269664.66	Картометрический метод	5.00	Закрепление отсутствует
1910	-	-	352829.92	1269665.68	Картометрический метод	5.00	Закрепление отсутствует
1911	-	-	352828.14	1269668.35	Картометрический метод	5.00	Закрепление отсутствует
1912	-	-	352825.71	1269672.68	Картометрический метод	5.00	Закрепление отсутствует
1913	-	-	352823.55	1269675.11	Картометрический метод	5.00	Закрепление отсутствует
1914	-	-	352820.49	1269676.00	Картометрический метод	5.00	Закрепление отсутствует
1915	-	-	352817.04	1269675.62	Картометрический метод	5.00	Закрепление отсутствует
1916	-	-	352813.35	1269675.11	Картометрический метод	5.00	Закрепление отсутствует
1917	-	-	352809.65	1269674.60	Картометрический метод	5.00	Закрепление отсутствует
1918	-	-	352806.33	1269674.98	Картометрический метод	5.00	Закрепление отсутствует
1919	-	-	352803.40	1269676.13	Картометрический метод	5.00	Закрепление отсутствует
1920	-	-	352801.23	1269677.78	Картометрический метод	5.00	Закрепление отсутствует
1921	-	-	352794.03	1269682.86	Картометрический метод	5.00	Закрепление отсутствует
1922	-	-	352792.37	1269685.92	Картометрический метод	5.00	Закрепление отсутствует
1923	-	-	352789.95	1269688.86	Картометрический метод	5.00	Закрепление отсутствует
1924	-	-	352786.51	1269691.53	Картометрический метод	5.00	Закрепление отсутствует

2. Сведения о характерных точках границ объекта							
Обозначение характерных точек границ	Существующие координаты, м		Измененные (уточненные) координаты, м		Метод определения координат характерной точки	Средняя квадратическая погрешность положения характерной точки (Mt), м	Описание обозначения точки на местности (при наличии)
	X	Y	X	Y			
1	2	3	4	5	6	7	8
1925	-	-	352782.81	1269693.95	Картометрический метод	5.00	Закрепление отсутствует
1926	-	-	352780.54	1269695.21	Картометрический метод	5.00	Закрепление отсутствует
1927	-	-	352778.63	1269699.16	Картометрический метод	5.00	Закрепление отсутствует
1928	-	-	352776.37	1269699.55	Картометрический метод	5.00	Закрепление отсутствует
1929	-	-	352773.89	1269698.64	Картометрический метод	5.00	Закрепление отсутствует
1930	-	-	352772.48	1269697.22	Картометрический метод	5.00	Закрепление отсутствует
1931	-	-	352772.63	1269695.34	Картометрический метод	5.00	Закрепление отсутствует
1932	-	-	352773.14	1269690.75	Картометрический метод	5.00	Закрепление отсутствует
1933	-	-	352773.14	1269686.54	Картометрический метод	5.00	Закрепление отсутствует
1934	-	-	352772.00	1269683.23	Картометрический метод	5.00	Закрепление отсутствует
1935	-	-	352770.08	1269680.17	Картометрический метод	5.00	Закрепление отсутствует
1936	-	-	352768.30	1269679.41	Картометрический метод	5.00	Закрепление отсутствует
1937	-	-	352765.11	1269677.62	Картометрический метод	5.00	Закрепление отсутствует
1938	-	-	352762.43	1269675.84	Картометрический метод	5.00	Закрепление отсутствует
1939	-	-	352760.65	1269674.18	Картометрический метод	5.00	Закрепление отсутствует
1940	-	-	352758.23	1269672.65	Картометрический метод	5.00	Закрепление отсутствует
1941	-	-	352754.65	1269672.14	Картометрический метод	5.00	Закрепление отсутствует
1942	-	-	352752.87	1269671.12	Картометрический метод	5.00	Закрепление отсутствует
1943	-	-	352751.72	1269668.83	Картометрический метод	5.00	Закрепление отсутствует
1944	-	-	352749.81	1269667.55	Картометрический метод	5.00	Закрепление отсутствует
1945	-	-	352748.15	1269666.92	Картометрический метод	5.00	Закрепление отсутствует
1946	-	-	352743.82	1269667.55	Картометрический метод	5.00	Закрепление отсутствует
1947	-	-	352742.29	1269669.34	Картометрический метод	5.00	Закрепление отсутствует
1948	-	-	352742.36	1269672.54	Картометрический метод	5.00	Закрепление отсутствует
1949	-	-	352741.60	1269675.60	Картометрический метод	5.00	Закрепление отсутствует
1950	-	-	352739.18	1269678.15	Картометрический метод	5.00	Закрепление отсутствует

2. Сведения о характерных точках границ объекта							
Обозначение характерных точек границ	Существующие координаты, м		Измененные (уточненные) координаты, м		Метод определения координат характерной точки	Средняя квадратическая погрешность положения характерной точки (Mt), м	Описание обозначения точки на местности (при наличии)
	X	Y	X	Y			
1	2	3	4	5	6	7	8
1951	-	-	352737.64	1269679.80	Картометрический метод	5.00	Закрепление отсутствует
1952	-	-	352737.59	1269680.31	Картометрический метод	5.00	Закрепление отсутствует
1953	-	-	352737.39	1269682.10	Картометрический метод	5.00	Закрепление отсутствует
1954	-	-	352737.64	1269684.52	Картометрический метод	5.00	Закрепление отсутствует
1955	-	-	352736.50	1269687.96	Картометрический метод	5.00	Закрепление отсутствует
1956	-	-	352734.20	1269689.49	Картометрический метод	5.00	Закрепление отсутствует
1957	-	-	352725.15	1269688.85	Картометрический метод	5.00	Закрепление отсутствует
1958	-	-	352718.26	1269688.22	Картометрический метод	5.00	Закрепление отсутствует
1959	-	-	352715.84	1269688.47	Картометрический метод	5.00	Закрепление отсутствует
1960	-	-	352713.54	1269688.85	Картометрический метод	5.00	Закрепление отсутствует
1961	-	-	352712.27	1269690.00	Картометрический метод	5.00	Закрепление отсутствует
1962	-	-	352711.12	1269692.29	Картометрический метод	5.00	Закрепление отсутствует
1963	-	-	352709.72	1269695.48	Картометрический метод	5.00	Закрепление отсутствует
1964	-	-	352708.19	1269696.75	Картометрический метод	5.00	Закрепление отсутствует
1965	-	-	352706.91	1269696.88	Картометрический метод	5.00	Закрепление отсутствует
1966	-	-	352705.38	1269696.24	Картометрический метод	5.00	Закрепление отсутствует
1967	-	-	352705.00	1269695.48	Картометрический метод	5.00	Закрепление отсутствует
1968	-	-	352705.38	1269693.57	Картометрический метод	5.00	Закрепление отсутствует
1969	-	-	352705.89	1269690.64	Картометрический метод	5.00	Закрепление отсутствует
1970	-	-	352705.26	1269687.71	Картометрический метод	5.00	Закрепление отсутствует
1971	-	-	352703.34	1269685.54	Картометрический метод	5.00	Закрепление отсутствует
1972	-	-	352700.57	1269685.52	Картометрический метод	5.00	Закрепление отсутствует
1973	-	-	352696.62	1269688.96	Картометрический метод	5.00	Закрепление отсутствует
1974	-	-	352693.94	1269691.64	Картометрический метод	5.00	Закрепление отсутствует
1975	-	-	352691.77	1269692.02	Картометрический метод	5.00	Закрепление отсутствует
1976	-	-	352688.84	1269691.64	Картометрический метод	5.00	Закрепление отсутствует

2. Сведения о характерных точках границ объекта							
Обозначение характерных точек границ	Существующие координаты, м		Измененные (уточненные) координаты, м		Метод определения координат характерной точки	Средняя квадратическая погрешность положения характерной точки (Mt), м	Описание обозначения точки на местности (при наличии)
	X	Y	X	Y			
1	2	3	4	5	6	7	8
1977	-	-	352687.39	1269691.09	Картометрический метод	5.00	Закрепление отсутствует
1978	-	-	352686.16	1269690.62	Картометрический метод	5.00	Закрепление отсутствует
1979	-	-	352684.12	1269687.94	Картометрический метод	5.00	Закрепление отсутствует
1980	-	-	352681.57	1269685.52	Картометрический метод	5.00	Закрепление отсутствует
1981	-	-	352678.64	1269684.37	Картометрический метод	5.00	Закрепление отсутствует
1982	-	-	352676.22	1269684.88	Картометрический метод	5.00	Закрепление отсутствует
1983	-	-	352675.34	1269685.51	Картометрический метод	5.00	Закрепление отсутствует
1984	-	-	352673.92	1269686.54	Картометрический метод	5.00	Закрепление отсутствует
1985	-	-	352673.15	1269688.96	Картометрический метод	5.00	Закрепление отсутствует
1986	-	-	352672.13	1269692.40	Картометрический метод	5.00	Закрепление отсутствует
1987	-	-	352671.24	1269693.68	Картометрический метод	5.00	Закрепление отсутствует
1988	-	-	352668.31	1269696.48	Картометрический метод	5.00	Закрепление отсутствует
1989	-	-	352665.25	1269699.16	Картометрический метод	5.00	Закрепление отсутствует
1990	-	-	352662.37	1269701.05	Картометрический метод	5.00	Закрепление отсутствует
1991	-	-	352658.35	1269704.30	Картометрический метод	5.00	Закрепление отсутствует
1992	-	-	352653.76	1269707.36	Картометрический метод	5.00	Закрепление отсутствует
1993	-	-	352649.93	1269707.93	Картометрический метод	5.00	Закрепление отсутствует
1994	-	-	352645.15	1269710.61	Картометрический метод	5.00	Закрепление отсутствует
1995	-	-	352641.73	1269713.67	Картометрический метод	5.00	Закрепление отсутствует
1996	-	-	352641.52	1269713.86	Картометрический метод	5.00	Закрепление отсутствует
1997	-	-	352638.65	1269717.68	Картометрический метод	5.00	Закрепление отсутствует
1998	-	-	352637.69	1269720.93	Картометрический метод	5.00	Закрепление отсутствует
1999	-	-	352636.55	1269723.61	Картометрический метод	5.00	Закрепление отсутствует
2000	-	-	352634.25	1269726.09	Картометрический метод	5.00	Закрепление отсутствует
2001	-	-	352630.81	1269729.73	Картометрический метод	5.00	Закрепление отсутствует
2002	-	-	352629.09	1269732.98	Картометрический метод	5.00	Закрепление отсутствует



2. Сведения о характерных точках границ объекта							
Обозначение характерных точек границ	Существующие координаты, м		Измененные (уточненные) координаты, м		Метод определения координат характерной точки	Средняя квадратическая погрешность положения характерной точки (M <sub>t</sub> ), м	Описание обозначения точки на местности (при наличии)
	X	Y	X	Y			
1	2	3	4	5	6	7	8
2003	-	-	352628.32	1269737.57	Картометрический метод	5.00	Закрепление отсутствует
2004	-	-	352628.71	1269742.87	Картометрический метод	5.00	Закрепление отсутствует
2005	-	-	352628.83	1269743.02	Картометрический метод	5.00	Закрепление отсутствует
2006	-	-	352631.96	1269746.70	Картометрический метод	5.00	Закрепление отсутствует
2007	-	-	352638.27	1269747.08	Картометрический метод	5.00	Закрепление отсутствует
2008	-	-	352643.44	1269748.23	Картометрический метод	5.00	Закрепление отсутствует
2009	-	-	352646.50	1269749.18	Картометрический метод	5.00	Закрепление отсутствует
2010	-	-	352647.64	1269751.48	Картометрический метод	5.00	Закрепление отсутствует
2011	-	-	352646.31	1269753.96	Картометрический метод	5.00	Закрепление отсутствует
2012	-	-	352643.05	1269754.53	Картометрический метод	5.00	Закрепление отсутствует
2013	-	-	352638.08	1269753.58	Картометрический метод	5.00	Закрепление отсутствует
2014	-	-	352633.68	1269751.48	Картометрический метод	5.00	Закрепление отсутствует
2015	-	-	352630.05	1269751.48	Картометрический метод	5.00	Закрепление отсутствует
2016	-	-	352626.41	1269750.33	Картометрический метод	5.00	Закрепление отсутствует
2017	-	-	352624.69	1269747.27	Картометрический метод	5.00	Закрепление отсутствует
2018	-	-	352622.59	1269744.21	Картометрический метод	5.00	Закрепление отсутствует
2019	-	-	352621.63	1269743.83	Картометрический метод	5.00	Закрепление отсутствует
2020	-	-	352617.62	1269742.30	Картометрический метод	5.00	Закрепление отсутствует
2021	-	-	352613.41	1269741.92	Картометрический метод	5.00	Закрепление отсутствует
2022	-	-	352609.01	1269740.01	Картометрический метод	5.00	Закрепление отсутствует
2023	-	-	352606.33	1269738.48	Картометрический метод	5.00	Закрепление отсутствует
2024	-	-	352600.78	1269737.90	Картометрический метод	5.00	Закрепление отсутствует
2025	-	-	352597.78	1269738.38	Картометрический метод	5.00	Закрепление отсутствует
2026	-	-	352594.78	1269738.86	Картометрический метод	5.00	Закрепление отсутствует
2027	-	-	352593.29	1269739.33	Картометрический метод	5.00	Закрепление отсутствует
2028	-	-	352591.14	1269740.01	Картометрический метод	5.00	Закрепление отсутствует

2. Сведения о характерных точках границ объекта							
Обозначение характерных точек границ	Существующие координаты, м		Измененные (уточненные) координаты, м		Метод определения координат характерной точки	Средняя квадратическая погрешность положения характерной точки (M <sub>t</sub> ), м	Описание обозначения точки на местности (при наличии)
	X	Y	X	Y			
1	2	3	4	5	6	7	8
2029	-	-	352588.47	1269741.92	Картометрический метод	5.00	Закрепление отсутствует
2030	-	-	352586.55	1269744.02	Картометрический метод	5.00	Закрепление отсутствует
2031	-	-	352584.64	1269744.02	Картометрический метод	5.00	Закрепление отсутствует
2032	-	-	352583.11	1269742.87	Картометрический метод	5.00	Закрепление отсутствует
2033	-	-	352580.43	1269739.81	Картометрический метод	5.00	Закрепление отсутствует
2034	-	-	352578.71	1269736.95	Картометрический метод	5.00	Закрепление отсутствует
2035	-	-	352577.56	1269734.27	Картометрический метод	5.00	Закрепление отсутствует
2036	-	-	352577.11	1269732.45	Картометрический метод	5.00	Закрепление отсутствует
2037	-	-	352576.99	1269731.98	Картометрический метод	5.00	Закрепление отсутствует
2038	-	-	352576.41	1269729.68	Картометрический метод	5.00	Закрепление отсутствует
2039	-	-	352577.37	1269728.53	Картометрический метод	5.00	Закрепление отсутствует
2040	-	-	352579.28	1269728.92	Картометрический метод	5.00	Закрепление отсутствует
2041	-	-	352581.96	1269728.34	Картометрический метод	5.00	Закрепление отсутствует
2042	-	-	352582.15	1269728.15	Картометрический метод	5.00	Закрепление отсутствует
2043	-	-	352583.87	1269726.43	Картометрический метод	5.00	Закрепление отсутствует
2044	-	-	352583.87	1269724.33	Картометрический метод	5.00	Закрепление отсутствует
2045	-	-	352582.73	1269721.65	Картометрический метод	5.00	Закрепление отсутствует
2046	-	-	352580.81	1269720.31	Картометрический метод	5.00	Закрепление отсутствует
2047	-	-	352578.33	1269720.12	Картометрический метод	5.00	Закрепление отсутствует
2048	-	-	352575.65	1269721.08	Картометрический метод	5.00	Закрепление отсутствует
2049	-	-	352573.93	1269720.31	Картометрический метод	5.00	Закрепление отсутствует
2050	-	-	352572.40	1269718.78	Картометрический метод	5.00	Закрепление отсутствует
2051	-	-	352570.68	1269716.49	Картометрический метод	5.00	Закрепление отсутствует
2052	-	-	352568.76	1269716.49	Картометрический метод	5.00	Закрепление отсутствует
2053	-	-	352566.85	1269717.83	Картометрический метод	5.00	Закрепление отсутствует
2054	-	-	352562.45	1269720.31	Картометрический метод	5.00	Закрепление отсутствует

2. Сведения о характерных точках границ объекта							
Обозначение характерных точек границ	Существующие координаты, м		Измененные (уточненные) координаты, м		Метод определения координат характерной точки	Средняя квадратическая погрешность положения характерной точки (Mt), м	Описание обозначения точки на местности (при наличии)
	X	Y	X	Y			
1	2	3	4	5	6	7	8
2055	-	-	352560.54	1269721.84	Картометрический метод	5.00	Закрепление отсутствует
2056	-	-	352558.44	1269724.14	Картометрический метод	5.00	Закрепление отсутствует
2057	-	-	352556.14	1269725.86	Картометрический метод	5.00	Закрепление отсутствует
2058	-	-	352552.51	1269725.67	Картометрический метод	5.00	Закрепление отсутствует
2059	-	-	352547.92	1269723.95	Картометрический метод	5.00	Закрепление отсутствует
2060	-	-	352545.24	1269720.51	Картометрический метод	5.00	Закрепление отсутствует
2061	-	-	352541.55	1269718.08	Картометрический метод	5.00	Закрепление отсутствует
2062	-	-	352536.00	1269713.11	Картометрический метод	5.00	Закрепление отсутствует
2063	-	-	352528.54	1269703.74	Картометрический метод	5.00	Закрепление отсутствует
2064	-	-	352524.91	1269698.58	Картометрический метод	5.00	Закрепление отсутствует
2065	-	-	352522.99	1269695.90	Картометрический метод	5.00	Закрепление отсутствует
2066	-	-	352520.51	1269693.80	Картометрический метод	5.00	Закрепление отсутствует
2067	-	-	352515.34	1269692.85	Картометрический метод	5.00	Закрепление отсутствует
2068	-	-	352512.09	1269693.23	Картометрический метод	5.00	Закрепление отсутствует
2069	-	-	352511.14	1269692.08	Картометрический метод	5.00	Закрепление отсутствует
2070	-	-	352511.14	1269690.74	Картометрический метод	5.00	Закрепление отсутствует
2071	-	-	352512.47	1269688.45	Картометрический метод	5.00	Закрепление отсутствует
2072	-	-	352514.58	1269686.15	Картометрический метод	5.00	Закрепление отсутствует
2073	-	-	352516.11	1269685.39	Картометрический метод	5.00	Закрепление отсутствует
2074	-	-	352518.98	1269683.67	Картометрический метод	5.00	Закрепление отсутствует
2075	-	-	352520.32	1269682.14	Картометрический метод	5.00	Закрепление отсутствует
2076	-	-	352521.85	1269680.04	Картометрический метод	5.00	Закрепление отсутствует
2077	-	-	352524.72	1269676.40	Картометрический метод	5.00	Закрепление отсутствует
2078	-	-	352526.06	1269674.49	Картометрический метод	5.00	Закрепление отсутствует
2079	-	-	352528.35	1269671.62	Картометрический метод	5.00	Закрепление отсутствует
2080	-	-	352531.41	1269668.95	Картометрический метод	5.00	Закрепление отсутствует

2. Сведения о характерных точках границ объекта							
Обозначение характерных точек границ	Существующие координаты, м		Измененные (уточненные) координаты, м		Метод определения координат характерной точки	Средняя квадратическая погрешность положения характерной точки (M <sub>t</sub> ), м	Описание обозначения точки на местности (при наличии)
	X	Y	X	Y			
1	2	3	4	5	6	7	8
2081	-	-	352534.09	1269667.04	Картометрический метод	5.00	Закрепление отсутствует
2082	-	-	352537.72	1269664.36	Картометрический метод	5.00	Закрепление отсутствует
2083	-	-	352544.20	1269661.33	Картометрический метод	5.00	Закрепление отсутствует
2084	-	-	352549.37	1269660.38	Картометрический метод	5.00	Закрепление отсутствует
2085	-	-	352550.99	1269659.23	Картометрический метод	5.00	Закрепление отсутствует
2086	-	-	352552.62	1269658.08	Картометрический метод	5.00	Закрепление отсутствует
2087	-	-	352554.34	1269654.07	Картометрический метод	5.00	Закрепление отсутствует
2088	-	-	352554.43	1269653.47	Картометрический метод	5.00	Закрепление отсутствует
2089	-	-	352561.33	1269653.09	Картометрический метод	5.00	Закрепление отсутствует
2090	-	-	352570.61	1269652.74	Картометрический метод	5.00	Закрепление отсутствует
2091	-	-	352571.84	1269652.76	Картометрический метод	5.00	Закрепление отсутствует
2092	-	-	352573.53	1269651.85	Картометрический метод	5.00	Закрепление отсутствует
2093	-	-	352573.55	1269646.28	Картометрический метод	5.00	Закрепление отсутствует
2094	-	-	352583.90	1269646.42	Картометрический метод	5.00	Закрепление отсутствует
2095	-	-	352617.94	1269650.05	Картометрический метод	5.00	Закрепление отсутствует
2096	-	-	352619.37	1269650.20	Картометрический метод	5.00	Закрепление отсутствует
2097	-	-	352627.73	1269650.76	Картометрический метод	5.00	Закрепление отсутствует
2098	-	-	352634.49	1269650.57	Картометрический метод	5.00	Закрепление отсутствует
2099	-	-	352640.30	1269650.01	Картометрический метод	5.00	Закрепление отсутствует
2100	-	-	352648.37	1269648.73	Картометрический метод	5.00	Закрепление отсутствует
2101	-	-	352662.77	1269646.33	Картометрический метод	5.00	Закрепление отсутствует
2102	-	-	352665.80	1269645.82	Картометрический метод	5.00	Закрепление отсутствует
2103	-	-	352668.61	1269645.29	Картометрический метод	5.00	Закрепление отсутствует
2104	-	-	352691.71	1269640.90	Картометрический метод	5.00	Закрепление отсутствует
2105	-	-	352696.08	1269640.07	Картометрический метод	5.00	Закрепление отсутствует
2106	-	-	352696.62	1269644.51	Картометрический метод	5.00	Закрепление отсутствует

2. Сведения о характерных точках границ объекта							
Обозначение характерных точек границ	Существующие координаты, м		Измененные (уточненные) координаты, м		Метод определения координат характерной точки	Средняя квадратическая погрешность положения характерной точки (M <sub>t</sub> ), м	Описание обозначения точки на местности (при наличии)
	X	Y	X	Y			
1	2	3	4	5	6	7	8
2107	-	-	352721.12	1269637.80	Картометрический метод	5.00	Закрепление отсутствует
2108	-	-	352731.26	1269635.24	Картометрический метод	5.00	Закрепление отсутствует
2109	-	-	352752.57	1269630.64	Картометрический метод	5.00	Закрепление отсутствует
2110	-	-	352763.88	1269628.56	Картометрический метод	5.00	Закрепление отсутствует
2111	-	-	352783.64	1269624.93	Картометрический метод	5.00	Закрепление отсутствует
2112	-	-	352789.02	1269627.19	Картометрический метод	5.00	Закрепление отсутствует
2113	-	-	352790.99	1269626.48	Картометрический метод	5.00	Закрепление отсутствует
2114	-	-	352790.16	1269622.79	Картометрический метод	5.00	Закрепление отсутствует
2115	-	-	352823.44	1269615.40	Картометрический метод	5.00	Закрепление отсутствует
2116	-	-	352854.44	1269607.00	Картометрический метод	5.00	Закрепление отсутствует
2117	-	-	352855.17	1269608.46	Картометрический метод	5.00	Закрепление отсутствует
2118	-	-	352855.53	1269610.37	Картометрический метод	5.00	Закрепление отсутствует
2119	-	-	352855.76	1269613.91	Картометрический метод	5.00	Закрепление отсутствует
2120	-	-	352856.01	1269617.94	Картометрический метод	5.00	Закрепление отсутствует
2121	-	-	352856.26	1269620.60	Картометрический метод	5.00	Закрепление отсутствует
2122	-	-	352856.93	1269622.68	Картометрический метод	5.00	Закрепление отсутствует
2123	-	-	352859.16	1269625.90	Картометрический метод	5.00	Закрепление отсутствует
2124	-	-	352860.94	1269627.28	Картометрический метод	5.00	Закрепление отсутствует
2125	-	-	352863.23	1269628.04	Картометрический метод	5.00	Закрепление отсутствует
2126	-	-	352861.94	1269632.16	Картометрический метод	5.00	Закрепление отсутствует
2127	-	-	352861.56	1269635.73	Картометрический метод	5.00	Закрепление отсутствует
2128	-	-	352863.60	1269643.37	Картометрический метод	5.00	Закрепление отсутствует
1895	-	-	352865.51	1269653.05	Картометрический метод	5.00	Закрепление отсутствует
2129	-	-	352876.49	1272882.41	Картометрический метод	5.00	Закрепление отсутствует
2130	-	-	352876.35	1272883.99	Картометрический метод	5.00	Закрепление отсутствует
2131	-	-	352873.77	1272889.00	Картометрический метод	5.00	Закрепление отсутствует

2. Сведения о характерных точках границ объекта							
Обозначение характерных точек границ	Существующие координаты, м		Измененные (уточненные) координаты, м		Метод определения координат характерной точки	Средняя квадратическая погрешность положения характерной точки (Mt), м	Описание обозначения точки на местности (при наличии)
	X	Y	X	Y			
1	2	3	4	5	6	7	8
2132	-	-	352869.18	1272898.02	Картометрический метод	5.00	Закрепление отсутствует
2133	-	-	352859.78	1272915.61	Картометрический метод	5.00	Закрепление отсутствует
2134	-	-	352858.69	1272915.65	Картометрический метод	5.00	Закрепление отсутствует
2135	-	-	352856.92	1272919.47	Картометрический метод	5.00	Закрепление отсутствует
2136	-	-	352849.41	1272916.00	Картометрический метод	5.00	Закрепление отсутствует
2137	-	-	352845.62	1272914.06	Картометрический метод	5.00	Закрепление отсутствует
2138	-	-	352845.99	1272909.17	Картометрический метод	5.00	Закрепление отсутствует
2139	-	-	352846.96	1272905.78	Картометрический метод	5.00	Закрепление отсутствует
2140	-	-	352847.68	1272904.33	Картометрический метод	5.00	Закрепление отсутствует
2141	-	-	352848.41	1272901.67	Картометрический метод	5.00	Закрепление отсутствует
2142	-	-	352848.41	1272899.25	Картометрический метод	5.00	Закрепление отсутствует
2143	-	-	352848.89	1272897.07	Картометрический метод	5.00	Закрепление отсутствует
2144	-	-	352852.04	1272893.20	Картометрический метод	5.00	Закрепление отсутствует
2145	-	-	352854.22	1272888.60	Картометрический метод	5.00	Закрепление отсутствует
2146	-	-	352855.43	1272885.22	Картометрический метод	5.00	Закрепление отсутствует
2147	-	-	352855.67	1272883.28	Картометрический метод	5.00	Закрепление отсутствует
2148	-	-	352856.40	1272881.34	Картометрический метод	5.00	Закрепление отсутствует
2149	-	-	352856.16	1272878.92	Картометрический метод	5.00	Закрепление отсутствует
2150	-	-	352856.16	1272876.99	Картометрический метод	5.00	Закрепление отсутствует
2151	-	-	352857.13	1272875.54	Картометрический метод	5.00	Закрепление отсутствует
2152	-	-	352857.85	1272873.12	Картометрический метод	5.00	Закрепление отсутствует
2153	-	-	352857.84	1272870.78	Картометрический метод	5.00	Закрепление отсутствует
2154	-	-	352870.76	1272877.68	Картометрический метод	5.00	Закрепление отсутствует
2155	-	-	352875.34	1272880.98	Картометрический метод	5.00	Закрепление отсутствует
2129	-	-	352876.49	1272882.41	Картометрический метод	5.00	Закрепление отсутствует
2156	-	-	353017.45	1272605.96	Картометрический метод	5.00	Закрепление отсутствует

2. Сведения о характерных точках границ объекта							
Обозначение характерных точек границ	Существующие координаты, м		Измененные (уточненные) координаты, м		Метод определения координат характерной точки	Средняя квадратическая погрешность положения характерной точки (M <sub>t</sub> ), м	Описание обозначения точки на местности (при наличии)
	X	Y	X	Y			
1	2	3	4	5	6	7	8
2157	-	-	353008.18	1272624.80	Картометрический метод	5.00	Закрепление отсутствует
2158	-	-	353005.48	1272630.06	Картометрический метод	5.00	Закрепление отсутствует
2159	-	-	353002.69	1272635.51	Картометрический метод	5.00	Закрепление отсутствует
2160	-	-	352992.25	1272656.91	Картометрический метод	5.00	Закрепление отсутствует
2161	-	-	352991.27	1272656.37	Картометрический метод	5.00	Закрепление отсутствует
2162	-	-	352970.57	1272699.11	Картометрический метод	5.00	Закрепление отсутствует
2163	-	-	352963.32	1272713.88	Картометрический метод	5.00	Закрепление отсутствует
2164	-	-	352955.74	1272729.31	Картометрический метод	5.00	Закрепление отсутствует
2165	-	-	352954.92	1272728.97	Картометрический метод	5.00	Закрепление отсутствует
2166	-	-	352952.45	1272733.71	Картометрический метод	5.00	Закрепление отсутствует
2167	-	-	352948.62	1272741.80	Картометрический метод	5.00	Закрепление отсутствует
2168	-	-	352947.07	1272740.99	Картометрический метод	5.00	Закрепление отсутствует
2169	-	-	352931.38	1272771.68	Картометрический метод	5.00	Закрепление отсутствует
2170	-	-	352926.26	1272781.69	Картометрический метод	5.00	Закрепление отсутствует
2171	-	-	352925.20	1272783.88	Картометрический метод	5.00	Закрепление отсутствует
2172	-	-	352915.79	1272803.34	Картометрический метод	5.00	Закрепление отсутствует
2173	-	-	352912.01	1272814.38	Картометрический метод	5.00	Закрепление отсутствует
2174	-	-	352899.38	1272838.76	Картометрический метод	5.00	Закрепление отсутствует
2175	-	-	352898.79	1272838.65	Картометрический метод	5.00	Закрепление отсутствует
2176	-	-	352879.73	1272873.99	Картометрический метод	5.00	Закрепление отсутствует
2177	-	-	352861.88	1272864.82	Картометрический метод	5.00	Закрепление отсутствует
2178	-	-	352854.40	1272861.27	Картометрический метод	5.00	Закрепление отсутствует
2179	-	-	352854.58	1272860.80	Картометрический метод	5.00	Закрепление отсутствует
2180	-	-	352855.78	1272859.47	Картометрический метод	5.00	Закрепление отсутствует
2181	-	-	352859.18	1272857.61	Картометрический метод	5.00	Закрепление отсутствует
2182	-	-	352863.18	1272855.97	Картометрический метод	5.00	Закрепление отсутствует

2. Сведения о характерных точках границ объекта							
Обозначение характерных точек границ	Существующие координаты, м		Измененные (уточненные) координаты, м		Метод определения координат характерной точки	Средняя квадратическая погрешность положения характерной точки (M <sub>t</sub> ), м	Описание обозначения точки на местности (при наличии)
	X	Y	X	Y			
1	2	3	4	5	6	7	8
2183	-	-	352866.13	1272854.28	Картометрический метод	5.00	Закрепление отсутствует
2184	-	-	352870.68	1272846.65	Картометрический метод	5.00	Закрепление отсутствует
2185	-	-	352871.47	1272843.42	Картометрический метод	5.00	Закрепление отсутствует
2186	-	-	352871.85	1272838.28	Картометрический метод	5.00	Закрепление отсутствует
2187	-	-	352868.33	1272833.39	Картометрический метод	5.00	Закрепление отсутствует
2188	-	-	352866.55	1272834.46	Картометрический метод	5.00	Закрепление отсутствует
2189	-	-	352865.82	1272835.67	Картометрический метод	5.00	Закрепление отсутствует
2190	-	-	352865.34	1272837.60	Картометрический метод	5.00	Закрепление отсутствует
2191	-	-	352864.85	1272839.54	Картометрический метод	5.00	Закрепление отсутствует
2192	-	-	352864.85	1272841.23	Картометрический метод	5.00	Закрепление отсутствует
2193	-	-	352864.37	1272843.17	Картометрический метод	5.00	Закрепление отсутствует
2194	-	-	352864.37	1272844.14	Картометрический метод	5.00	Закрепление отсутствует
2195	-	-	352863.64	1272845.83	Картометрический метод	5.00	Закрепление отсутствует
2196	-	-	352863.16	1272847.04	Картометрический метод	5.00	Закрепление отсутствует
2197	-	-	352862.19	1272848.49	Картометрический метод	5.00	Закрепление отсутствует
2198	-	-	352862.43	1272849.70	Картометрический метод	5.00	Закрепление отсутствует
2199	-	-	352862.73	1272852.27	Картометрический метод	5.00	Закрепление отсутствует
2200	-	-	352861.89	1272852.77	Картометрический метод	5.00	Закрепление отсутствует
2201	-	-	352857.68	1272853.87	Картометрический метод	5.00	Закрепление отсутствует
2202	-	-	352853.28	1272856.29	Картометрический метод	5.00	Закрепление отсутствует
2203	-	-	352851.62	1272858.10	Картометрический метод	5.00	Закрепление отсутствует
2204	-	-	352850.77	1272859.54	Картометрический метод	5.00	Закрепление отсутствует
2205	-	-	352841.96	1272855.41	Картометрический метод	5.00	Закрепление отсутствует
2206	-	-	352841.95	1272855.43	Картометрический метод	5.00	Закрепление отсутствует
2207	-	-	352833.66	1272851.53	Картометрический метод	5.00	Закрепление отсутствует
2208	-	-	352813.09	1272842.18	Картометрический метод	5.00	Закрепление отсутствует



2. Сведения о характерных точках границ объекта							
Обозначение характерных точек границ	Существующие координаты, м		Измененные (уточненные) координаты, м		Метод определения координат характерной точки	Средняя квадратическая погрешность положения характерной точки (M <sub>t</sub> ), м	Описание обозначения точки на местности (при наличии)
	X	Y	X	Y			
1	2	3	4	5	6	7	8
2209	-	-	352809.39	1272840.18	Картометрический метод	5.00	Закрепление отсутствует
2210	-	-	352809.10	1272837.18	Картометрический метод	5.00	Закрепление отсутствует
2211	-	-	352801.08	1272851.16	Картометрический метод	5.00	Закрепление отсутствует
2212	-	-	352802.23	1272850.50	Картометрический метод	5.00	Закрепление отсутствует
2213	-	-	352804.68	1272849.25	Картометрический метод	5.00	Закрепление отсутствует
2214	-	-	352809.35	1272849.06	Картометрический метод	5.00	Закрепление отсутствует
2215	-	-	352812.07	1272849.17	Картометрический метод	5.00	Закрепление отсутствует
2216	-	-	352835.00	1272860.11	Картометрический метод	5.00	Закрепление отсутствует
2217	-	-	352840.88	1272862.72	Картометрический метод	5.00	Закрепление отсутствует
2218	-	-	352838.86	1272867.27	Картометрический метод	5.00	Закрепление отсутствует
2219	-	-	352832.96	1272880.39	Картометрический метод	5.00	Закрепление отсутствует
2220	-	-	352826.32	1272895.00	Картометрический метод	5.00	Закрепление отсутствует
2221	-	-	352822.90	1272899.54	Картометрический метод	5.00	Закрепление отсутствует
2222	-	-	352828.39	1272902.13	Картометрический метод	5.00	Закрепление отсутствует
2223	-	-	352830.27	1272903.28	Картометрический метод	5.00	Закрепление отсутствует
2224	-	-	352826.56	1272909.34	Картометрический метод	5.00	Закрепление отсутствует
2225	-	-	352820.17	1272916.89	Картометрический метод	5.00	Закрепление отсутствует
2226	-	-	352818.01	1272915.85	Картометрический метод	5.00	Закрепление отсутствует
2227	-	-	352816.68	1272918.59	Картометрический метод	5.00	Закрепление отсутствует
2228	-	-	352817.37	1272921.59	Картометрический метод	5.00	Закрепление отсутствует
2229	-	-	352822.63	1272925.72	Картометрический метод	5.00	Закрепление отсутствует
2230	-	-	352822.31	1272926.54	Картометрический метод	5.00	Закрепление отсутствует
2231	-	-	352821.05	1272928.22	Картометрический метод	5.00	Закрепление отсутствует
2232	-	-	352817.62	1272927.46	Картометрический метод	5.00	Закрепление отсутствует
2233	-	-	352815.07	1272927.20	Картометрический метод	5.00	Закрепление отсутствует
2234	-	-	352810.59	1272931.09	Картометрический метод	5.00	Закрепление отсутствует

2. Сведения о характерных точках границ объекта							
Обозначение характерных точек границ	Существующие координаты, м		Измененные (уточненные) координаты, м		Метод определения координат характерной точки	Средняя квадратическая погрешность положения характерной точки (M <sub>t</sub> ), м	Описание обозначения точки на местности (при наличии)
	X	Y	X	Y			
1	2	3	4	5	6	7	8
2235	-	-	352810.14	1272932.01	Картометрический метод	5.00	Закрепление отсутствует
2236	-	-	352807.42	1272934.31	Картометрический метод	5.00	Закрепление отсутствует
2237	-	-	352805.20	1272935.07	Картометрический метод	5.00	Закрепление отсутствует
2238	-	-	352804.01	1272934.65	Картометрический метод	5.00	Закрепление отсутствует
2239	-	-	352801.97	1272933.97	Картометрический метод	5.00	Закрепление отсутствует
2240	-	-	352800.61	1272932.86	Картометрический метод	5.00	Закрепление отсутствует
2241	-	-	352799.51	1272931.68	Картометрический метод	5.00	Закрепление отсутствует
2242	-	-	352798.74	1272930.06	Картометрический метод	5.00	Закрепление отсутствует
2243	-	-	352797.89	1272929.55	Картометрический метод	5.00	Закрепление отсутствует
2244	-	-	352796.96	1272929.55	Картометрический метод	5.00	Закрепление отсутствует
2245	-	-	352795.51	1272930.32	Картометрический метод	5.00	Закрепление отсутствует
2246	-	-	352794.66	1272932.61	Картометрический метод	5.00	Закрепление отсутствует
2247	-	-	352795.37	1272938.54	Картометрический метод	5.00	Закрепление отсутствует
2248	-	-	352787.20	1272938.46	Картометрический метод	5.00	Закрепление отсутствует
2249	-	-	352782.03	1272936.26	Картометрический метод	5.00	Закрепление отсутствует
2250	-	-	352773.20	1272954.85	Картометрический метод	5.00	Закрепление отсутствует
2251	-	-	352769.22	1272953.10	Картометрический метод	5.00	Закрепление отсутствует
2252	-	-	352766.54	1272958.55	Картометрический метод	5.00	Закрепление отсутствует
2253	-	-	352766.69	1272965.57	Картометрический метод	5.00	Закрепление отсутствует
2254	-	-	352766.84	1272972.83	Картометрический метод	5.00	Закрепление отсутствует
2255	-	-	352762.41	1272974.02	Картометрический метод	5.00	Закрепление отсутствует
2256	-	-	352756.26	1272974.47	Картометрический метод	5.00	Закрепление отсутствует
2257	-	-	352737.66	1272975.75	Картометрический метод	5.00	Закрепление отсутствует
2258	-	-	352733.84	1272973.87	Картометрический метод	5.00	Закрепление отсутствует
2259	-	-	352730.93	1272972.43	Картометрический метод	5.00	Закрепление отсутствует
2260	-	-	352730.65	1272972.95	Картометрический метод	5.00	Закрепление отсутствует

2. Сведения о характерных точках границ объекта							
Обозначение характерных точек границ	Существующие координаты, м		Измененные (уточненные) координаты, м		Метод определения координат характерной точки	Средняя квадратическая погрешность положения характерной точки (M <sub>t</sub> ), м	Описание обозначения точки на местности (при наличии)
	X	Y	X	Y			
1	2	3	4	5	6	7	8
2261	-	-	352732.43	1272973.60	Картометрический метод	5.00	Закрепление отсутствует
2262	-	-	352730.80	1272978.11	Картометрический метод	5.00	Закрепление отсутствует
2263	-	-	352726.32	1272976.48	Картометрический метод	5.00	Закрепление отсутствует
2264	-	-	352725.46	1272978.85	Картометрический метод	5.00	Закрепление отсутствует
2265	-	-	352719.53	1272976.69	Картометрический метод	5.00	Закрепление отсутствует
2266	-	-	352718.81	1272978.68	Картометрический метод	5.00	Закрепление отсутствует
2267	-	-	352715.43	1272977.46	Картометрический метод	5.00	Закрепление отсутствует
2268	-	-	352710.76	1272980.34	Картометрический метод	5.00	Закрепление отсутствует
2269	-	-	352708.54	1272980.14	Картометрический метод	5.00	Закрепление отсутствует
2270	-	-	352703.89	1272978.99	Картометрический метод	5.00	Закрепление отсутствует
2271	-	-	352702.83	1272983.01	Картометрический метод	5.00	Закрепление отсутствует
2272	-	-	352697.49	1272981.60	Картометрический метод	5.00	Закрепление отсутствует
2273	-	-	352688.65	1272986.00	Картометрический метод	5.00	Закрепление отсутствует
2274	-	-	352683.83	1272988.00	Картометрический метод	5.00	Закрепление отсутствует
2275	-	-	352677.75	1272990.53	Картометрический метод	5.00	Закрепление отсутствует
2276	-	-	352671.80	1272995.37	Картометрический метод	5.00	Закрепление отсутствует
2277	-	-	352667.08	1272994.57	Картометрический метод	5.00	Закрепление отсутствует
2278	-	-	352657.40	1272989.33	Картометрический метод	5.00	Закрепление отсутствует
2279	-	-	352649.04	1273004.15	Картометрический метод	5.00	Закрепление отсутствует
2280	-	-	352646.82	1273006.97	Картометрический метод	5.00	Закрепление отсутствует
2281	-	-	352645.20	1273007.37	Картометрический метод	5.00	Закрепление отсутствует
2282	-	-	352636.39	1273003.06	Картометрический метод	5.00	Закрепление отсутствует
2283	-	-	352617.16	1272993.66	Картометрический метод	5.00	Закрепление отсутствует
2284	-	-	352614.74	1272991.85	Картометрический метод	5.00	Закрепление отсутствует
2285	-	-	352613.20	1272989.03	Картометрический метод	5.00	Закрепление отсутствует
2286	-	-	352621.95	1272969.72	Картометрический метод	5.00	Закрепление отсутствует

2. Сведения о характерных точках границ объекта							
Обозначение характерных точек границ	Существующие координаты, м		Измененные (уточненные) координаты, м		Метод определения координат характерной точки	Средняя квадратическая погрешность положения характерной точки (M <sub>t</sub> ), м	Описание обозначения точки на местности (при наличии)
	X	Y	X	Y			
1	2	3	4	5	6	7	8
2287	-	-	352668.50	1272875.33	Картометрический метод	5.00	Закрепление отсутствует
2288	-	-	352688.68	1272834.74	Картометрический метод	5.00	Закрепление отсутствует
2289	-	-	352700.25	1272806.34	Картометрический метод	5.00	Закрепление отсутствует
2290	-	-	352701.77	1272792.04	Картометрический метод	5.00	Закрепление отсутствует
2291	-	-	352702.12	1272791.20	Картометрический метод	5.00	Закрепление отсутствует
2292	-	-	352702.75	1272789.71	Картометрический метод	5.00	Закрепление отсутствует
2293	-	-	352709.20	1272781.24	Картометрический метод	5.00	Закрепление отсутствует
2294	-	-	352716.53	1272771.79	Картометрический метод	5.00	Закрепление отсутствует
2295	-	-	352720.24	1272768.65	Картометрический метод	5.00	Закрепление отсутствует
2296	-	-	352725.45	1272758.28	Картометрический метод	5.00	Закрепление отсутствует
2297	-	-	352733.41	1272745.35	Картометрический метод	5.00	Закрепление отсутствует
2298	-	-	352755.20	1272699.77	Картометрический метод	5.00	Закрепление отсутствует
2299	-	-	352772.99	1272660.04	Картометрический метод	5.00	Закрепление отсутствует
2300	-	-	352777.04	1272650.53	Картометрический метод	5.00	Закрепление отсутствует
2301	-	-	352781.43	1272640.23	Картометрический метод	5.00	Закрепление отсутствует
2302	-	-	352782.28	1272638.26	Картометрический метод	5.00	Закрепление отсутствует
2303	-	-	352784.46	1272630.88	Картометрический метод	5.00	Закрепление отсутствует
2304	-	-	352787.05	1272622.12	Картометрический метод	5.00	Закрепление отсутствует
2305	-	-	352787.52	1272620.51	Картометрический метод	5.00	Закрепление отсутствует
2306	-	-	352788.01	1272618.37	Картометрический метод	5.00	Закрепление отсутствует
2307	-	-	352789.12	1272613.54	Картометрический метод	5.00	Закрепление отсутствует
2308	-	-	352794.79	1272598.35	Картометрический метод	5.00	Закрепление отсутствует
2309	-	-	352800.13	1272572.22	Картометрический метод	5.00	Закрепление отсутствует
2310	-	-	352814.35	1272538.09	Картометрический метод	5.00	Закрепление отсутствует
2311	-	-	352820.47	1272489.59	Картометрический метод	5.00	Закрепление отсутствует
2312	-	-	352827.77	1272435.09	Картометрический метод	5.00	Закрепление отсутствует

2. Сведения о характерных точках границ объекта							
Обозначение характерных точек границ	Существующие координаты, м		Измененные (уточненные) координаты, м		Метод определения координат характерной точки	Средняя квадратическая погрешность положения характерной точки (M <sub>t</sub> ), м	Описание обозначения точки на местности (при наличии)
	X	Y	X	Y			
1	2	3	4	5	6	7	8
2313	-	-	352830.94	1272437.36	Картометрический метод	5.00	Закрепление отсутствует
2314	-	-	352835.05	1272438.18	Картометрический метод	5.00	Закрепление отсутствует
2315	-	-	352839.98	1272439.33	Картометрический метод	5.00	Закрепление отсутствует
2316	-	-	352841.95	1272439.33	Картометрический метод	5.00	Закрепление отсутствует
2317	-	-	352845.07	1272438.83	Картометрический метод	5.00	Закрепление отсутствует
2318	-	-	352847.20	1272436.37	Картометрический метод	5.00	Закрепление отсутствует
2319	-	-	352849.34	1272433.25	Картометрический метод	5.00	Закрепление отсутствует
2320	-	-	352852.30	1272428.98	Картометрический метод	5.00	Закрепление отсутствует
2321	-	-	352852.53	1272428.67	Картометрический метод	5.00	Закрепление отсутствует
2322	-	-	352871.56	1272447.29	Картометрический метод	5.00	Закрепление отсутствует
2323	-	-	352905.17	1272480.17	Картометрический метод	5.00	Закрепление отсутствует
2324	-	-	352922.72	1272497.34	Картометрический метод	5.00	Закрепление отсутствует
2325	-	-	352900.94	1272526.79	Картометрический метод	5.00	Закрепление отсутствует
2326	-	-	352892.51	1272538.18	Картометрический метод	5.00	Закрепление отсутствует
2327	-	-	352892.65	1272538.29	Картометрический метод	5.00	Закрепление отсутствует
2328	-	-	352893.83	1272539.27	Картометрический метод	5.00	Закрепление отсутствует
2329	-	-	352894.03	1272539.86	Картометрический метод	5.00	Закрепление отсутствует
2330	-	-	352893.83	1272541.44	Картометрический метод	5.00	Закрепление отсутствует
2331	-	-	352892.45	1272543.02	Картометрический метод	5.00	Закрепление отсутствует
2332	-	-	352890.28	1272544.20	Картометрический метод	5.00	Закрепление отсутствует
2333	-	-	352888.12	1272545.58	Картометрический метод	5.00	Закрепление отсутствует
2334	-	-	352886.00	1272546.98	Картометрический метод	5.00	Закрепление отсутствует
2335	-	-	352885.75	1272547.15	Картометрический метод	5.00	Закрепление отсутствует
2336	-	-	352882.79	1272551.10	Картометрический метод	5.00	Закрепление отсутствует
2337	-	-	352882.08	1272552.29	Картометрический метод	5.00	Закрепление отсутствует
2338	-	-	352877.15	1272558.95	Картометрический метод	5.00	Закрепление отсутствует

2. Сведения о характерных точках границ объекта							
Обозначение характерных точек границ	Существующие координаты, м		Измененные (уточненные) координаты, м		Метод определения координат характерной точки	Средняя квадратическая погрешность положения характерной точки (M <sub>t</sub> ), м	Описание обозначения точки на местности (при наличии)
	X	Y	X	Y			
1	2	3	4	5	6	7	8
2339	-	-	352864.74	1272608.47	Картометрический метод	5.00	Закрепление отсутствует
2340	-	-	352865.49	1272608.75	Картометрический метод	5.00	Закрепление отсутствует
2341	-	-	352866.87	1272608.95	Картометрический метод	5.00	Закрепление отсутствует
2342	-	-	352867.48	1272609.55	Картометрический метод	5.00	Закрепление отсутствует
2343	-	-	352867.86	1272609.93	Картометрический метод	5.00	Закрепление отсутствует
2344	-	-	352868.65	1272611.71	Картометрический метод	5.00	Закрепление отсутствует
2345	-	-	352868.65	1272614.86	Картометрический метод	5.00	Закрепление отсутствует
2346	-	-	352868.25	1272616.63	Картометрический метод	5.00	Закрепление отсутствует
2347	-	-	352867.07	1272618.21	Картометрический метод	5.00	Закрепление отсутствует
2348	-	-	352865.88	1272620.38	Картометрический метод	5.00	Закрепление отсутствует
2349	-	-	352865.69	1272622.15	Картометрический метод	5.00	Закрепление отсутствует
2350	-	-	352866.48	1272624.12	Картометрический метод	5.00	Закрепление отсутствует
2351	-	-	352866.87	1272625.90	Картометрический метод	5.00	Закрепление отсутствует
2352	-	-	352866.67	1272628.06	Картометрический метод	5.00	Закрепление отсутствует
2353	-	-	352865.29	1272630.23	Картометрический метод	5.00	Закрепление отсутствует
2354	-	-	352864.11	1272631.61	Картометрический метод	5.00	Закрепление отсутствует
2355	-	-	352861.94	1272632.40	Картометрический метод	5.00	Закрепление отсутствует
2356	-	-	352859.38	1272634.17	Картометрический метод	5.00	Закрепление отсутствует
2357	-	-	352857.56	1272637.08	Картометрический метод	5.00	Закрепление отсутствует
2358	-	-	352856.81	1272640.09	Картометрический метод	5.00	Закрепление отсутствует
2359	-	-	352857.21	1272644.03	Картометрический метод	5.00	Закрепление отсутствует
2360	-	-	352859.37	1272648.11	Картометрический метод	5.00	Закрепление отсутствует
2361	-	-	352859.97	1272652.25	Картометрический метод	5.00	Закрепление отсутствует
2362	-	-	352860.16	1272655.80	Картометрический метод	5.00	Закрепление отсутствует
2363	-	-	352860.36	1272659.54	Картометрический метод	5.00	Закрепление отсутствует
2364	-	-	352860.57	1272660.08	Картометрический метод	5.00	Закрепление отсутствует

2. Сведения о характерных точках границ объекта							
Обозначение характерных точек границ	Существующие координаты, м		Измененные (уточненные) координаты, м		Метод определения координат характерной точки	Средняя квадратическая погрешность положения характерной точки (M <sub>t</sub> ), м	Описание обозначения точки на местности (при наличии)
	X	Y	X	Y			
1	2	3	4	5	6	7	8
2365	-	-	352861.54	1272662.50	Картометрический метод	5.00	Закрепление отсутствует
2366	-	-	352865.35	1272673.44	Картометрический метод	5.00	Закрепление отсутствует
2367	-	-	352865.36	1272673.66	Картометрический метод	5.00	Закрепление отсутствует
2368	-	-	352864.85	1272678.01	Картометрический метод	5.00	Закрепление отсутствует
2369	-	-	352864.55	1272682.18	Картометрический метод	5.00	Закрепление отсутствует
2370	-	-	352864.88	1272687.81	Картометрический метод	5.00	Закрепление отсутствует
2371	-	-	352864.91	1272688.35	Картометрический метод	5.00	Закрепление отсутствует
2372	-	-	352865.07	1272688.79	Картометрический метод	5.00	Закрепление отсутствует
2373	-	-	352866.13	1272691.65	Картометрический метод	5.00	Закрепление отсутствует
2374	-	-	352868.48	1272694.72	Картометрический метод	5.00	Закрепление отсутствует
2375	-	-	352869.70	1272697.15	Картометрический метод	5.00	Закрепление отсутствует
2376	-	-	352870.19	1272699.23	Картометрический метод	5.00	Закрепление отсутствует
2377	-	-	352869.74	1272702.40	Картометрический метод	5.00	Закрепление отсутствует
2378	-	-	352869.42	1272705.58	Картометрический метод	5.00	Закрепление отсутствует
2379	-	-	352870.11	1272708.48	Картометрический метод	5.00	Закрепление отсутствует
2380	-	-	352870.40	1272709.72	Картометрический метод	5.00	Закрепление отсутствует
2381	-	-	352871.69	1272711.65	Картометрический метод	5.00	Закрепление отсутствует
2382	-	-	352871.98	1272712.09	Картометрический метод	5.00	Закрепление отсутствует
2383	-	-	352872.49	1272712.90	Картометрический метод	5.00	Закрепление отсутствует
2384	-	-	352872.97	1272713.66	Картометрический метод	5.00	Закрепление отсутствует
2385	-	-	352873.17	1272715.24	Картометрический метод	5.00	Закрепление отсутствует
2386	-	-	352873.17	1272717.61	Картометрический метод	5.00	Закрепление отсутствует
2387	-	-	352874.15	1272718.99	Картометрический метод	5.00	Закрепление отсутствует
2388	-	-	352874.74	1272720.76	Картометрический метод	5.00	Закрепление отсутствует
2389	-	-	352874.35	1272723.91	Картометрический метод	5.00	Закрепление отсутствует
2390	-	-	352873.36	1272726.87	Картометрический метод	5.00	Закрепление отсутствует

2. Сведения о характерных точках границ объекта							
Обозначение характерных точек границ	Существующие координаты, м		Измененные (уточненные) координаты, м		Метод определения координат характерной точки	Средняя квадратическая погрешность положения характерной точки (M <sub>t</sub> ), м	Описание обозначения точки на местности (при наличии)
	X	Y	X	Y			
1	2	3	4	5	6	7	8
2391	-	-	352872.57	1272731.21	Картометрический метод	5.00	Закрепление отсутствует
2392	-	-	352872.57	1272732.78	Картометрический метод	5.00	Закрепление отсутствует
2393	-	-	352872.57	1272734.36	Картометрический метод	5.00	Закрепление отсутствует
2394	-	-	352872.97	1272735.94	Картометрический метод	5.00	Закрепление отсутствует
2395	-	-	352873.95	1272738.10	Картометрический метод	5.00	Закрепление отсутствует
2396	-	-	352874.55	1272739.68	Картометрический метод	5.00	Закрепление отсутствует
2397	-	-	352875.33	1272740.67	Картометрический метод	5.00	Закрепление отсутствует
2398	-	-	352875.53	1272741.45	Картометрический метод	5.00	Закрепление отсутствует
2399	-	-	352875.14	1272743.03	Картометрический метод	5.00	Закрепление отсутствует
2400	-	-	352874.35	1272745.00	Картометрический метод	5.00	Закрепление отсутствует
2401	-	-	352873.56	1272747.96	Картометрический метод	5.00	Закрепление отсутствует
2402	-	-	352873.56	1272749.73	Картометрический метод	5.00	Закрепление отсутствует
2403	-	-	352874.93	1272753.01	Картометрический метод	5.00	Закрепление отсутствует
2404	-	-	352875.12	1272756.16	Картометрический метод	5.00	Закрепление отсутствует
2405	-	-	352874.34	1272758.92	Картометрический метод	5.00	Закрепление отсутствует
2406	-	-	352873.55	1272763.26	Картометрический метод	5.00	Закрепление отсутствует
2407	-	-	352873.94	1272765.03	Картометрический метод	5.00	Закрепление отсутствует
2408	-	-	352874.73	1272767.20	Картометрический метод	5.00	Закрепление отсутствует
2409	-	-	352874.93	1272768.58	Картометрический метод	5.00	Закрепление отсутствует
2410	-	-	352873.94	1272772.12	Картометрический метод	5.00	Закрепление отсутствует
2411	-	-	352874.14	1272775.08	Картометрический метод	5.00	Закрепление отсутствует
2412	-	-	352874.93	1272777.45	Картометрический метод	5.00	Закрепление отсутствует
2413	-	-	352875.32	1272778.83	Картометрический метод	5.00	Закрепление отсутствует
2414	-	-	352874.34	1272780.40	Картометрический метод	5.00	Закрепление отсутствует
2415	-	-	352874.14	1272783.16	Картометрический метод	5.00	Закрепление отсутствует
2416	-	-	352875.52	1272784.34	Картометрический метод	5.00	Закрепление отсутствует



2. Сведения о характерных точках границ объекта							
Обозначение характерных точек границ	Существующие координаты, м		Измененные (уточненные) координаты, м		Метод определения координат характерной точки	Средняя квадратическая погрешность положения характерной точки (M <sub>t</sub> ), м	Описание обозначения точки на местности (при наличии)
	X	Y	X	Y			
1	2	3	4	5	6	7	8
2417	-	-	352877.29	1272785.72	Картометрический метод	5.00	Закрепление отсутствует
2418	-	-	352878.87	1272786.91	Картометрический метод	5.00	Закрепление отсутствует
2419	-	-	352880.05	1272787.69	Картометрический метод	5.00	Закрепление отсутствует
2420	-	-	352880.84	1272788.88	Картометрический метод	5.00	Закрепление отсутствует
2421	-	-	352881.04	1272790.06	Картометрический метод	5.00	Закрепление отсутствует
2422	-	-	352879.46	1272792.03	Картометрический метод	5.00	Закрепление отсутствует
2423	-	-	352877.88	1272793.80	Картометрический метод	5.00	Закрепление отсутствует
2424	-	-	352878.28	1272795.18	Картометрический метод	5.00	Закрепление отсутствует
2425	-	-	352879.66	1272796.56	Картометрический метод	5.00	Закрепление отсутствует
2426	-	-	352880.84	1272797.75	Картометрический метод	5.00	Закрепление отсутствует
2427	-	-	352880.84	1272800.25	Картометрический метод	5.00	Закрепление отсутствует
2428	-	-	352880.25	1272803.40	Картометрический метод	5.00	Закрепление отсутствует
2429	-	-	352879.27	1272805.77	Картометрический метод	5.00	Закрепление отсутствует
2430	-	-	352877.10	1272806.16	Картометрический метод	5.00	Закрепление отсутствует
2431	-	-	352876.31	1272807.74	Картометрический метод	5.00	Закрепление отсутствует
2432	-	-	352875.91	1272810.89	Картометрический метод	5.00	Закрепление отсутствует
2433	-	-	352875.91	1272813.45	Картометрический метод	5.00	Закрепление отсутствует
2434	-	-	352875.12	1272814.83	Картометрический метод	5.00	Закрепление отсутствует
2435	-	-	352873.96	1272816.38	Картометрический метод	5.00	Закрепление отсутствует
2436	-	-	352872.96	1272817.79	Картометрический метод	5.00	Закрепление отсутствует
2437	-	-	352872.96	1272819.56	Картометрический метод	5.00	Закрепление отсутствует
2438	-	-	352873.36	1272820.99	Картометрический метод	5.00	Закрепление отсутствует
2439	-	-	352872.78	1272821.93	Картометрический метод	5.00	Закрепление отсутствует
2440	-	-	352870.73	1272825.79	Картометрический метод	5.00	Закрепление отсутствует
2441	-	-	352869.37	1272828.37	Картометрический метод	5.00	Закрепление отсутствует
2442	-	-	352867.43	1272832.13	Картометрический метод	5.00	Закрепление отсутствует

2. Сведения о характерных точках границ объекта							
Обозначение характерных точек границ	Существующие координаты, м		Измененные (уточненные) координаты, м		Метод определения координат характерной точки	Средняя квадратическая погрешность положения характерной точки (M <sub>t</sub> ), м	Описание обозначения точки на местности (при наличии)
	X	Y	X	Y			
1	2	3	4	5	6	7	8
2443	-	-	352870.57	1272827.32	Картометрический метод	5.00	Закрепление отсутствует
2444	-	-	352877.42	1272821.69	Картометрический метод	5.00	Закрепление отсутствует
2445	-	-	352880.37	1272819.26	Картометрический метод	5.00	Закрепление отсутствует
2446	-	-	352893.33	1272808.60	Картометрический метод	5.00	Закрепление отсутствует
2447	-	-	352893.69	1272807.16	Картометрический метод	5.00	Закрепление отсутствует
2448	-	-	352895.12	1272805.97	Картометрический метод	5.00	Закрепление отсутствует
2449	-	-	352896.08	1272804.06	Картометрический метод	5.00	Закрепление отсутствует
2450	-	-	352896.56	1272800.96	Картометрический метод	5.00	Закрепление отсутствует
2451	-	-	352896.08	1272798.34	Картометрический метод	5.00	Закрепление отсутствует
2452	-	-	352894.65	1272796.19	Картометрический метод	5.00	Закрепление отсутствует
2453	-	-	352893.45	1272794.28	Картометрический метод	5.00	Закрепление отсутствует
2454	-	-	352892.26	1272793.09	Картометрический метод	5.00	Закрепление отсутствует
2455	-	-	352891.87	1272792.70	Картометрический метод	5.00	Закрепление отсутствует
2456	-	-	352891.21	1272792.04	Картометрический метод	5.00	Закрепление отсутствует
2457	-	-	352890.91	1272785.67	Картометрический метод	5.00	Закрепление отсутствует
2458	-	-	352890.82	1272779.37	Картометрический метод	5.00	Закрепление отсутствует
2459	-	-	352890.05	1272775.51	Картометрический метод	5.00	Закрепление отсутствует
2460	-	-	352889.99	1272775.21	Картометрический метод	5.00	Закрепление отсутствует
2461	-	-	352891.06	1272773.28	Картометрический метод	5.00	Закрепление отсутствует
2462	-	-	352891.30	1272770.90	Картометрический метод	5.00	Закрепление отсутствует
2463	-	-	352890.26	1272769.12	Картометрический метод	5.00	Закрепление отсутствует
2464	-	-	352888.25	1272767.34	Картометрический метод	5.00	Закрепление отсутствует
2465	-	-	352887.54	1272766.24	Картометрический метод	5.00	Закрепление отсутствует
2466	-	-	352886.72	1272764.82	Картометрический метод	5.00	Закрепление отсутствует
2467	-	-	352886.72	1272749.86	Картометрический метод	5.00	Закрепление отсутствует
2468	-	-	352885.57	1272747.40	Картометрический метод	5.00	Закрепление отсутствует

2. Сведения о характерных точках границ объекта							
Обозначение характерных точек границ	Существующие координаты, м		Измененные (уточненные) координаты, м		Метод определения координат характерной точки	Средняя квадратическая погрешность положения характерной точки (M <sub>t</sub> ), м	Описание обозначения точки на местности (при наличии)
	X	Y	X	Y			
1	2	3	4	5	6	7	8
2469	-	-	352885.17	1272745.89	Картометрический метод	5.00	Закрепление отсутствует
2470	-	-	352885.33	1272744.14	Картометрический метод	5.00	Закрепление отсутствует
2471	-	-	352884.37	1272741.92	Картометрический метод	5.00	Закрепление отсутствует
2472	-	-	352883.42	1272740.01	Картометрический метод	5.00	Закрепление отсутствует
2473	-	-	352881.36	1272737.95	Картометрический метод	5.00	Закрепление отсутствует
2474	-	-	352881.58	1272732.72	Картометрический метод	5.00	Закрепление отсутствует
2475	-	-	352880.94	1272729.77	Картометрический метод	5.00	Закрепление отсутствует
2476	-	-	352881.35	1272729.35	Картометрический метод	5.00	Закрепление отсутствует
2477	-	-	352881.35	1272727.76	Картометрический метод	5.00	Закрепление отсутствует
2478	-	-	352881.99	1272725.53	Картометрический метод	5.00	Закрепление отсутствует
2479	-	-	352882.46	1272723.94	Картометрический метод	5.00	Закрепление отсутствует
2480	-	-	352884.05	1272720.92	Картометрический метод	5.00	Закрепление отсутствует
2481	-	-	352884.53	1272718.85	Картометрический метод	5.00	Закрепление отсутствует
2482	-	-	352883.59	1272717.33	Картометрический метод	5.00	Закрепление отсутствует
2483	-	-	352882.95	1272716.70	Картометрический метод	5.00	Закрепление отсутствует
2484	-	-	352882.64	1272716.38	Картометрический метод	5.00	Закрепление отсутствует
2485	-	-	352882.00	1272715.26	Картометрический метод	5.00	Закрепление отсутствует
2486	-	-	352882.16	1272714.47	Картометрический метод	5.00	Закрепление отсутствует
2487	-	-	352882.76	1272713.74	Картометрический метод	5.00	Закрепление отсутствует
2488	-	-	352883.59	1272712.88	Картометрический метод	5.00	Закрепление отсутствует
2489	-	-	352884.39	1272712.24	Картометрический метод	5.00	Закрепление отсутствует
2490	-	-	352885.34	1272710.49	Картометрический метод	5.00	Закрепление отсутствует
2491	-	-	352885.50	1272709.70	Картометрический метод	5.00	Закрепление отсутствует
2492	-	-	352885.02	1272707.79	Картометрический метод	5.00	Закрепление отсутствует
2493	-	-	352884.07	1272706.36	Картометрический метод	5.00	Закрепление отсутствует
2494	-	-	352882.80	1272704.77	Картометрический метод	5.00	Закрепление отсутствует

2. Сведения о характерных точках границ объекта							
Обозначение характерных точек границ	Существующие координаты, м		Измененные (уточненные) координаты, м		Метод определения координат характерной точки	Средняя квадратическая погрешность положения характерной точки (Mt), м	Описание обозначения точки на местности (при наличии)
	X	Y	X	Y			
1	2	3	4	5	6	7	8
2495	-	-	352881.84	1272703.49	Картометрический метод	5.00	Закрепление отсутствует
2496	-	-	352881.04	1272701.58	Картометрический метод	5.00	Закрепление отсутствует
2497	-	-	352879.61	1272699.36	Картометрический метод	5.00	Закрепление отсутствует
2498	-	-	352878.34	1272697.61	Картометрический метод	5.00	Закрепление отсутствует
2499	-	-	352877.23	1272696.02	Картометрический метод	5.00	Закрепление отсутствует
2500	-	-	352877.23	1272694.11	Картометрический метод	5.00	Закрепление отсутствует
2501	-	-	352877.23	1272693.15	Картометрический метод	5.00	Закрепление отсутствует
2502	-	-	352877.23	1272691.25	Картометрический метод	5.00	Закрепление отсутствует
2503	-	-	352877.07	1272689.34	Картометрический метод	5.00	Закрепление отсутствует
2504	-	-	352876.27	1272688.38	Картометрический метод	5.00	Закрепление отсутствует
2505	-	-	352875.28	1272687.11	Картометрический метод	5.00	Закрепление отсутствует
2506	-	-	352875.48	1272686.06	Картометрический метод	5.00	Закрепление отсутствует
2507	-	-	352875.67	1272685.14	Картометрический метод	5.00	Закрепление отсутствует
2508	-	-	352876.27	1272683.93	Картометрический метод	5.00	Закрепление отсутствует
2509	-	-	352876.91	1272682.34	Картометрический метод	5.00	Закрепление отсутствует
2510	-	-	352876.91	1272681.22	Картометрический метод	5.00	Закрепление отсутствует
2511	-	-	352876.43	1272679.63	Картометрический метод	5.00	Закрепление отсутствует
2512	-	-	352875.95	1272678.20	Картометрический метод	5.00	Закрепление отсутствует
2513	-	-	352875.16	1272674.70	Картометрический метод	5.00	Закрепление отсутствует
2514	-	-	352875.00	1272671.20	Картометрический метод	5.00	Закрепление отсутствует
2515	-	-	352875.00	1272668.66	Картометрический метод	5.00	Закрепление отсутствует
2516	-	-	352875.00	1272667.07	Картометрический метод	5.00	Закрепление отсутствует
2517	-	-	352874.36	1272664.52	Картометрический метод	5.00	Закрепление отсутствует
2518	-	-	352873.41	1272661.50	Картометрический метод	5.00	Закрепление отсутствует
2519	-	-	352873.25	1272658.64	Картометрический метод	5.00	Закрепление отсутствует
2520	-	-	352872.40	1272654.15	Картометрический метод	5.00	Закрепление отсутствует

2. Сведения о характерных точках границ объекта							
Обозначение характерных точек границ	Существующие координаты, м		Измененные (уточненные) координаты, м		Метод определения координат характерной точки	Средняя квадратическая погрешность положения характерной точки (M <sub>t</sub> ), м	Описание обозначения точки на местности (при наличии)
	X	Y	X	Y			
1	2	3	4	5	6	7	8
2521	-	-	352872.56	1272650.43	Картометрический метод	5.00	Закрепление отсутствует
2522	-	-	352871.98	1272647.41	Картометрический метод	5.00	Закрепление отсутствует
2523	-	-	352872.62	1272645.98	Картометрический метод	5.00	Закрепление отсутствует
2524	-	-	352874.21	1272644.70	Картометрический метод	5.00	Закрепление отсутствует
2525	-	-	352875.01	1272642.48	Картометрический метод	5.00	Закрепление отсутствует
2526	-	-	352875.01	1272640.57	Картометрический метод	5.00	Закрепление отсутствует
2527	-	-	352875.80	1272639.30	Картометрический метод	5.00	Закрепление отсутствует
2528	-	-	352877.39	1272637.70	Картометрический метод	5.00	Закрепление отсутствует
2529	-	-	352878.67	1272633.89	Картометрический метод	5.00	Закрепление отсутствует
2530	-	-	352877.87	1272631.82	Картометрический метод	5.00	Закрепление отсутствует
2531	-	-	352877.77	1272631.59	Картометрический метод	5.00	Закрепление отсутствует
2532	-	-	352877.24	1272630.39	Картометрический метод	5.00	Закрепление отсутствует
2533	-	-	352876.92	1272629.27	Картометрический метод	5.00	Закрепление отсутствует
2534	-	-	352877.71	1272628.00	Картометрический метод	5.00	Закрепление отсутствует
2535	-	-	352878.03	1272626.89	Картометрический метод	5.00	Закрепление отсутствует
2536	-	-	352878.03	1272625.77	Картометрический метод	5.00	Закрепление отсутствует
2537	-	-	352877.87	1272623.71	Картометрический метод	5.00	Закрепление отсутствует
2538	-	-	352879.62	1272622.59	Картометрический метод	5.00	Закрепление отсутствует
2539	-	-	352881.21	1272622.27	Картометрический метод	5.00	Закрепление отсутствует
2540	-	-	352882.96	1272621.32	Картометрический метод	5.00	Закрепление отсутствует
2541	-	-	352884.08	1272619.41	Картометрический метод	5.00	Закрепление отсутствует
2542	-	-	352884.87	1272617.02	Картометрический метод	5.00	Закрепление отсутствует
2543	-	-	352885.51	1272615.12	Картометрический метод	5.00	Закрепление отсутствует
2544	-	-	352887.87	1272612.78	Картометрический метод	5.00	Закрепление отсутствует
2545	-	-	352890.73	1272610.40	Картометрический метод	5.00	Закрепление отсутствует
2546	-	-	352891.05	1272607.38	Картометрический метод	5.00	Закрепление отсутствует

2. Сведения о характерных точках границ объекта							
Обозначение характерных точек границ	Существующие координаты, м		Измененные (уточненные) координаты, м		Метод определения координат характерной точки	Средняя квадратическая погрешность положения характерной точки (M <sub>t</sub> ), м	Описание обозначения точки на местности (при наличии)
	X	Y	X	Y			
1	2	3	4	5	6	7	8
2547	-	-	352891.58	1272603.50	Картометрический метод	5.00	Закрепление отсутствует
2548	-	-	352897.75	1272601.69	Картометрический метод	5.00	Закрепление отсутствует
2549	-	-	352904.50	1272597.41	Картометрический метод	5.00	Закрепление отсутствует
2550	-	-	352908.55	1272596.74	Картометрический метод	5.00	Закрепление отсутствует
2551	-	-	352927.12	1272567.46	Картометрический метод	5.00	Закрепление отсутствует
2552	-	-	352927.43	1272567.35	Картометрический метод	5.00	Закрепление отсутствует
2553	-	-	352932.05	1272563.69	Картометрический метод	5.00	Закрепление отсутствует
2554	-	-	352932.68	1272561.14	Картометрический метод	5.00	Закрепление отсутствует
2555	-	-	352932.37	1272559.40	Картометрический метод	5.00	Закрепление отсутствует
2556	-	-	352932.33	1272559.25	Картометрический метод	5.00	Закрепление отсутствует
2557	-	-	352938.38	1272549.71	Картометрический метод	5.00	Закрепление отсутствует
2558	-	-	352939.05	1272549.37	Картометрический метод	5.00	Закрепление отсутствует
2559	-	-	352941.44	1272548.58	Картометрический метод	5.00	Закрепление отсутствует
2560	-	-	352943.35	1272548.42	Картометрический метод	5.00	Закрепление отсутствует
2561	-	-	352945.42	1272547.15	Картометрический метод	5.00	Закрепление отсутствует
2562	-	-	352946.05	1272544.92	Картометрический метод	5.00	Закрепление отсутствует
2563	-	-	352945.10	1272543.17	Картометрический метод	5.00	Закрепление отсутствует
2564	-	-	352943.03	1272542.37	Картометрический метод	5.00	Закрепление отсутствует
2565	-	-	352951.89	1272525.88	Картометрический метод	5.00	Закрепление отсутствует
2566	-	-	352978.40	1272551.81	Картометрический метод	5.00	Закрепление отсутствует
2567	-	-	352992.71	1272565.81	Картометрический метод	5.00	Закрепление отсутствует
2568	-	-	353013.13	1272598.95	Картометрический метод	5.00	Закрепление отсутствует
2156	-	-	353017.45	1272605.96	Картометрический метод	5.00	Закрепление отсутствует
2569	-	-	353054.62	1272766.89	Картометрический метод	5.00	Закрепление отсутствует
2570	-	-	353048.83	1272782.14	Картометрический метод	5.00	Закрепление отсутствует
2571	-	-	353042.96	1272799.94	Картометрический метод	5.00	Закрепление отсутствует

2. Сведения о характерных точках границ объекта							
Обозначение характерных точек границ	Существующие координаты, м		Измененные (уточненные) координаты, м		Метод определения координат характерной точки	Средняя квадратическая погрешность положения характерной точки (M <sub>t</sub> ), м	Описание обозначения точки на местности (при наличии)
	X	Y	X	Y			
1	2	3	4	5	6	7	8
2572	-	-	353035.83	1272821.56	Картометрический метод	5.00	Закрепление отсутствует
2573	-	-	353030.54	1272838.51	Картометрический метод	5.00	Закрепление отсутствует
2574	-	-	353023.54	1272851.53	Картометрический метод	5.00	Закрепление отсутствует
2575	-	-	353017.49	1272860.81	Картометрический метод	5.00	Закрепление отсутствует
2576	-	-	353005.38	1272874.52	Картометрический метод	5.00	Закрепление отсутствует
2577	-	-	353003.77	1272877.75	Картометрический метод	5.00	Закрепление отсутствует
2578	-	-	353004.17	1272880.58	Картометрический метод	5.00	Закрепление отсутствует
2579	-	-	353004.63	1272881.29	Картометрический метод	5.00	Закрепление отсутствует
2580	-	-	353002.99	1272882.41	Картометрический метод	5.00	Закрепление отсутствует
2581	-	-	353000.14	1272884.63	Картометрический метод	5.00	Закрепление отсутствует
2582	-	-	352997.12	1272887.81	Картометрический метод	5.00	Закрепление отсутствует
2583	-	-	352993.07	1272892.99	Картометрический метод	5.00	Закрепление отсутствует
2584	-	-	352989.00	1272899.49	Картометрический метод	5.00	Закрепление отсутствует
2585	-	-	352985.16	1272906.97	Картометрический метод	5.00	Закрепление отсутствует
2586	-	-	352984.09	1272909.07	Картометрический метод	5.00	Закрепление отсутствует
2587	-	-	352981.15	1272913.21	Картометрический метод	5.00	Закрепление отсутствует
2588	-	-	352978.82	1272915.72	Картометрический метод	5.00	Закрепление отсутствует
2589	-	-	352975.89	1272917.73	Картометрический метод	5.00	Закрепление отсутствует
2590	-	-	352973.16	1272918.82	Картометрический метод	5.00	Закрепление отсутствует
2591	-	-	352969.53	1272919.73	Картометрический метод	5.00	Закрепление отсутствует
2592	-	-	352965.84	1272919.55	Картометрический метод	5.00	Закрепление отсутствует
2593	-	-	352959.25	1272917.82	Картометрический метод	5.00	Закрепление отсутствует
2594	-	-	352941.47	1272909.33	Картометрический метод	5.00	Закрепление отсутствует
2595	-	-	352925.44	1272901.73	Картометрический метод	5.00	Закрепление отсутствует
2596	-	-	352911.45	1272896.07	Картометрический метод	5.00	Закрепление отсутствует
2597	-	-	352910.14	1272895.54	Картометрический метод	5.00	Закрепление отсутствует

2. Сведения о характерных точках границ объекта							
Обозначение характерных точек границ	Существующие координаты, м		Измененные (уточненные) координаты, м		Метод определения координат характерной точки	Средняя квадратическая погрешность положения характерной точки (M <sub>t</sub> ), м	Описание обозначения точки на местности (при наличии)
	X	Y	X	Y			
1	2	3	4	5	6	7	8
2598	-	-	352909.53	1272895.74	Картометрический метод	5.00	Закрепление отсутствует
2599	-	-	352909.62	1272896.37	Картометрический метод	5.00	Закрепление отсутствует
2600	-	-	352909.89	1272896.63	Картометрический метод	5.00	Закрепление отсутствует
2601	-	-	352910.84	1272897.50	Картометрический метод	5.00	Закрепление отсутствует
2602	-	-	352916.80	1272903.02	Картометрический метод	5.00	Закрепление отсутствует
2603	-	-	352921.62	1272906.16	Картометрический метод	5.00	Закрепление отсутствует
2604	-	-	352938.46	1272913.93	Картометрический метод	5.00	Закрепление отсутствует
2605	-	-	352958.67	1272924.14	Картометрический метод	5.00	Закрепление отсутствует
2606	-	-	352967.40	1272928.94	Картометрический метод	5.00	Закрепление отсутствует
2607	-	-	352972.92	1272932.47	Картометрический метод	5.00	Закрепление отсутствует
2608	-	-	352976.60	1272935.46	Картометрический метод	5.00	Закрепление отсутствует
2609	-	-	352979.81	1272940.27	Картометрический метод	5.00	Закрепление отсутствует
2610	-	-	352981.73	1272944.70	Картометрический метод	5.00	Закрепление отсутствует
2611	-	-	352984.36	1272948.50	Картометрический метод	5.00	Закрепление отсутствует
2612	-	-	352984.08	1272962.24	Картометрический метод	5.00	Закрепление отсутствует
2613	-	-	352982.33	1272974.45	Картометрический метод	5.00	Закрепление отсутствует
2614	-	-	352979.49	1272994.13	Картометрический метод	5.00	Закрепление отсутствует
2615	-	-	352974.05	1273019.17	Картометрический метод	5.00	Закрепление отсутствует
2616	-	-	352965.37	1273045.40	Картометрический метод	5.00	Закрепление отсутствует
2617	-	-	352963.26	1273054.32	Картометрический метод	5.00	Закрепление отсутствует
2618	-	-	352962.20	1273058.83	Картометрический метод	5.00	Закрепление отсутствует
2619	-	-	352958.46	1273074.66	Картометрический метод	5.00	Закрепление отсутствует
2620	-	-	352953.26	1273106.86	Картометрический метод	5.00	Закрепление отсутствует
2621	-	-	352949.76	1273121.54	Картометрический метод	5.00	Закрепление отсутствует
2622	-	-	352945.76	1273130.65	Картометрический метод	5.00	Закрепление отсутствует
2623	-	-	352938.33	1273141.35	Картометрический метод	5.00	Закрепление отсутствует



2. Сведения о характерных точках границ объекта							
Обозначение характерных точек границ	Существующие координаты, м		Измененные (уточненные) координаты, м		Метод определения координат характерной точки	Средняя квадратическая погрешность положения характерной точки (Mt), м	Описание обозначения точки на местности (при наличии)
	X	Y	X	Y			
1	2	3	4	5	6	7	8
2624	-	-	352935.74	1273145.42	Картометрический метод	5.00	Закрепление отсутствует
2625	-	-	352930.21	1273149.06	Картометрический метод	5.00	Закрепление отсутствует
2626	-	-	352928.20	1273150.39	Картометрический метод	5.00	Закрепление отсутствует
2627	-	-	352925.01	1273151.85	Картометрический метод	5.00	Закрепление отсутствует
2628	-	-	352922.90	1273152.80	Картометрический метод	5.00	Закрепление отсутствует
2629	-	-	352885.52	1273169.62	Картометрический метод	5.00	Закрепление отсутствует
2630	-	-	352868.07	1273175.67	Картометрический метод	5.00	Закрепление отсутствует
2631	-	-	352861.24	1273179.46	Картометрический метод	5.00	Закрепление отсутствует
2632	-	-	352856.57	1273182.77	Картометрический метод	5.00	Закрепление отсутствует
2633	-	-	352851.81	1273188.29	Картометрический метод	5.00	Закрепление отсутствует
2634	-	-	352819.86	1273228.65	Картометрический метод	5.00	Закрепление отсутствует
2635	-	-	352802.08	1273253.12	Картометрический метод	5.00	Закрепление отсутствует
2636	-	-	352788.88	1273271.30	Картометрический метод	5.00	Закрепление отсутствует
2637	-	-	352780.41	1273281.24	Картометрический метод	5.00	Закрепление отсутствует
2638	-	-	352775.66	1273286.82	Картометрический метод	5.00	Закрепление отсутствует
2639	-	-	352773.92	1273287.70	Картометрический метод	5.00	Закрепление отсутствует
2640	-	-	352771.79	1273288.51	Картометрический метод	5.00	Закрепление отсутствует
2641	-	-	352770.44	1273288.78	Картометрический метод	5.00	Закрепление отсутствует
2642	-	-	352769.50	1273288.68	Картометрический метод	5.00	Закрепление отсутствует
2643	-	-	352766.97	1273287.25	Картометрический метод	5.00	Закрепление отсутствует
2644	-	-	352755.72	1273280.34	Картометрический метод	5.00	Закрепление отсутствует
2645	-	-	352727.36	1273264.06	Картометрический метод	5.00	Закрепление отсутствует
2646	-	-	352696.98	1273246.52	Картометрический метод	5.00	Закрепление отсутствует
2647	-	-	352691.83	1273244.70	Картометрический метод	5.00	Закрепление отсутствует
2648	-	-	352693.44	1273241.14	Картометрический метод	5.00	Закрепление отсутствует
2649	-	-	352697.65	1273234.27	Картометрический метод	5.00	Закрепление отсутствует

2. Сведения о характерных точках границ объекта							
Обозначение характерных точек границ	Существующие координаты, м		Измененные (уточненные) координаты, м		Метод определения координат характерной точки	Средняя квадратическая погрешность положения характерной точки (Mt), м	Описание обозначения точки на местности (при наличии)
	X	Y	X	Y			
1	2	3	4	5	6	7	8
2650	-	-	352714.27	1273207.14	Картометрический метод	5.00	Закрепление отсутствует
2651	-	-	352716.58	1273208.26	Картометрический метод	5.00	Закрепление отсутствует
2652	-	-	352721.01	1273201.69	Картометрический метод	5.00	Закрепление отсутствует
2653	-	-	352725.83	1273191.80	Картометрический метод	5.00	Закрепление отсутствует
2654	-	-	352733.69	1273179.33	Картометрический метод	5.00	Закрепление отсутствует
2655	-	-	352736.90	1273174.24	Картометрический метод	5.00	Закрепление отсутствует
2656	-	-	352754.33	1273138.98	Картометрический метод	5.00	Закрепление отсутствует
2657	-	-	352755.94	1273139.15	Картометрический метод	5.00	Закрепление отсутствует
2658	-	-	352758.51	1273137.85	Картометрический метод	5.00	Закрепление отсутствует
2659	-	-	352762.92	1273128.68	Картометрический метод	5.00	Закрепление отсутствует
2660	-	-	352765.04	1273124.42	Картометрический метод	5.00	Закрепление отсутствует
2661	-	-	352767.22	1273120.06	Картометрический метод	5.00	Закрепление отсутствует
2662	-	-	352765.94	1273119.53	Картометрический метод	5.00	Закрепление отсутствует
2663	-	-	352773.51	1273103.36	Картометрический метод	5.00	Закрепление отсутствует
2664	-	-	352787.75	1273073.76	Картометрический метод	5.00	Закрепление отсутствует
2665	-	-	352796.67	1273078.80	Картометрический метод	5.00	Закрепление отсутствует
2666	-	-	352800.36	1273072.27	Картометрический метод	5.00	Закрепление отсутствует
2667	-	-	352812.08	1273077.79	Картометрический метод	5.00	Закрепление отсутствует
2668	-	-	352812.18	1273076.92	Картометрический метод	5.00	Закрепление отсутствует
2669	-	-	352812.51	1273073.95	Картометрический метод	5.00	Закрепление отсутствует
2670	-	-	352813.26	1273067.23	Картометрический метод	5.00	Закрепление отсутствует
2671	-	-	352801.76	1273061.08	Картометрический метод	5.00	Закрепление отсутствует
2672	-	-	352797.27	1273058.12	Картометрический метод	5.00	Закрепление отсутствует
2673	-	-	352795.95	1273058.22	Картометрический метод	5.00	Закрепление отсутствует
2674	-	-	352798.53	1273051.41	Картометрический метод	5.00	Закрепление отсутствует
2675	-	-	352801.92	1273045.79	Картометрический метод	5.00	Закрепление отсутствует

2. Сведения о характерных точках границ объекта							
Обозначение характерных точек границ	Существующие координаты, м		Измененные (уточненные) координаты, м		Метод определения координат характерной точки	Средняя квадратическая погрешность положения характерной точки (Mt), м	Описание обозначения точки на местности (при наличии)
	X	Y	X	Y			
1	2	3	4	5	6	7	8
2676	-	-	352804.77	1273040.34	Картометрический метод	5.00	Закрепление отсутствует
2677	-	-	352817.93	1273014.79	Картометрический метод	5.00	Закрепление отсутствует
2678	-	-	352820.43	1273009.94	Картометрический метод	5.00	Закрепление отсутствует
2679	-	-	352818.85	1273009.13	Картометрический метод	5.00	Закрепление отсутствует
2680	-	-	352828.80	1272990.11	Картометрический метод	5.00	Закрепление отсутствует
2681	-	-	352831.25	1272985.50	Картометрический метод	5.00	Закрепление отсутствует
2682	-	-	352835.23	1272987.53	Картометрический метод	5.00	Закрепление отсутствует
2683	-	-	352839.47	1272976.60	Картометрический метод	5.00	Закрепление отсутствует
2684	-	-	352844.99	1272965.08	Картометрический метод	5.00	Закрепление отсутствует
2685	-	-	352850.22	1272956.94	Картометрический метод	5.00	Закрепление отсутствует
2686	-	-	352850.15	1272955.05	Картометрический метод	5.00	Закрепление отсутствует
2687	-	-	352862.54	1272930.60	Картометрический метод	5.00	Закрепление отсутствует
2688	-	-	352870.67	1272915.05	Картометрический метод	5.00	Закрепление отсутствует
2689	-	-	352875.43	1272905.94	Картометрический метод	5.00	Закрепление отсутствует
2690	-	-	352880.50	1272896.10	Картометрический метод	5.00	Закрепление отсутствует
2691	-	-	352883.15	1272890.28	Картометрический метод	5.00	Закрепление отсутствует
2692	-	-	352887.05	1272881.73	Картометрический метод	5.00	Закрепление отсутствует
2693	-	-	352887.97	1272878.86	Картометрический метод	5.00	Закрепление отсутствует
2694	-	-	352898.31	1272858.43	Картометрический метод	5.00	Закрепление отсутствует
2695	-	-	352913.66	1272828.56	Картометрический метод	5.00	Закрепление отсутствует
2696	-	-	352916.36	1272823.31	Картометрический метод	5.00	Закрепление отсутствует
2697	-	-	352919.09	1272817.86	Картометрический метод	5.00	Закрепление отсутствует
2698	-	-	352926.87	1272802.27	Картометрический метод	5.00	Закрепление отсутствует
2699	-	-	352938.30	1272779.39	Картометрический метод	5.00	Закрепление отсутствует
2700	-	-	352940.30	1272775.18	Картометрический метод	5.00	Закрепление отсутствует
2701	-	-	352943.56	1272769.35	Картометрический метод	5.00	Закрепление отсутствует

2. Сведения о характерных точках границ объекта							
Обозначение характерных точек границ	Существующие координаты, м		Измененные (уточненные) координаты, м		Метод определения координат характерной точки	Средняя квадратическая погрешность положения характерной точки (M <sub>t</sub> ), м	Описание обозначения точки на местности (при наличии)
	X	Y	X	Y			
1	2	3	4	5	6	7	8
2702	-	-	352960.06	1272737.00	Картометрический метод	5.00	Закрепление отсутствует
2703	-	-	352963.22	1272731.29	Картометрический метод	5.00	Закрепление отсутствует
2704	-	-	352973.55	1272710.61	Картометрический метод	5.00	Закрепление отсутствует
2705	-	-	352973.61	1272710.49	Картометрический метод	5.00	Закрепление отсутствует
2706	-	-	352997.51	1272666.79	Картометрический метод	5.00	Закрепление отсутствует
2707	-	-	353001.93	1272658.88	Картометрический метод	5.00	Закрепление отсутствует
2708	-	-	353016.69	1272671.17	Картометрический метод	5.00	Закрепление отсутствует
2709	-	-	353023.14	1272675.20	Картометрический метод	5.00	Закрепление отсутствует
2710	-	-	353023.68	1272676.89	Картометрический метод	5.00	Закрепление отсутствует
2711	-	-	353023.31	1272679.08	Картометрический метод	5.00	Закрепление отсутствует
2712	-	-	353022.87	1272680.34	Картометрический метод	5.00	Закрепление отсутствует
2713	-	-	353023.71	1272680.90	Картометрический метод	5.00	Закрепление отсутствует
2714	-	-	353019.49	1272690.00	Картометрический метод	5.00	Закрепление отсутствует
2715	-	-	353018.83	1272691.82	Картометрический метод	5.00	Закрепление отсутствует
2716	-	-	353013.93	1272705.76	Картометрический метод	5.00	Закрепление отсутствует
2717	-	-	353012.34	1272712.22	Картометрический метод	5.00	Закрепление отсутствует
2718	-	-	353013.45	1272715.83	Картометрический метод	5.00	Закрепление отсутствует
2719	-	-	353032.41	1272730.35	Картометрический метод	5.00	Закрепление отсутствует
2720	-	-	353042.10	1272738.01	Картометрический метод	5.00	Закрепление отсутствует
2721	-	-	353048.96	1272745.68	Картометрический метод	5.00	Закрепление отсутствует
2722	-	-	353053.40	1272757.37	Картометрический метод	5.00	Закрепление отсутствует
2569	-	-	353054.62	1272766.89	Картометрический метод	5.00	Закрепление отсутствует
2723	-	-	353017.74	1272848.51	Картометрический метод	5.00	Закрепление отсутствует
2724	-	-	353017.03	1272845.32	Картометрический метод	5.00	Закрепление отсутствует
2725	-	-	353015.25	1272843.72	Картометрический метод	5.00	Закрепление отсутствует
2726	-	-	353012.58	1272843.36	Картометрический метод	5.00	Закрепление отсутствует

2. Сведения о характерных точках границ объекта							
Обозначение характерных точек границ	Существующие координаты, м		Измененные (уточненные) координаты, м		Метод определения координат характерной точки	Средняя квадратическая погрешность положения характерной точки (M <sub>t</sub> ), м	Описание обозначения точки на местности (при наличии)
	X	Y	X	Y			
1	2	3	4	5	6	7	8
2727	-	-	353010.09	1272843.90	Картометрический метод	5.00	Закрепление отсутствует
2728	-	-	353008.32	1272844.78	Картометрический метод	5.00	Закрепление отсутствует
2729	-	-	353006.72	1272846.20	Картометрический метод	5.00	Закрепление отсутствует
2730	-	-	353005.83	1272847.63	Картометрический метод	5.00	Закрепление отсутствует
2731	-	-	353005.30	1272849.40	Картометрический метод	5.00	Закрепление отсутствует
2732	-	-	353005.12	1272850.82	Картометрический метод	5.00	Закрепление отсутствует
2733	-	-	353004.58	1272852.07	Картометрический метод	5.00	Закрепление отсутствует
2734	-	-	353003.52	1272853.13	Картометрический метод	5.00	Закрепление отсутствует
2735	-	-	353000.85	1272856.15	Картометрический метод	5.00	Закрепление отсутствует
2736	-	-	352998.90	1272857.58	Картометрический метод	5.00	Закрепление отсутствует
2737	-	-	352997.65	1272858.64	Картометрический метод	5.00	Закрепление отсутствует
2738	-	-	352996.05	1272859.88	Картометрический метод	5.00	Закрепление отсутствует
2739	-	-	352994.99	1272861.31	Картометрический метод	5.00	Закрепление отсутствует
2740	-	-	352994.81	1272863.97	Картометрический метод	5.00	Закрепление отсутствует
2741	-	-	352996.59	1272867.17	Картометрический метод	5.00	Закрепление отсутствует
2742	-	-	352999.43	1272870.72	Картометрический метод	5.00	Закрепление отсутствует
2743	-	-	353002.27	1272871.25	Картометрический метод	5.00	Закрепление отсутствует
2744	-	-	353005.12	1272870.54	Картометрический метод	5.00	Закрепление отсутствует
2745	-	-	353007.96	1272868.77	Картометрический метод	5.00	Закрепление отсутствует
2746	-	-	353010.45	1272864.86	Картометрический метод	5.00	Закрепление отсутствует
2747	-	-	353011.52	1272862.19	Картометрический метод	5.00	Закрепление отсутствует
2748	-	-	353012.58	1272860.95	Картометрический метод	5.00	Закрепление отсутствует
2749	-	-	353014.54	1272859.88	Картометрический метод	5.00	Закрепление отсутствует
2750	-	-	353015.78	1272858.29	Картометрический метод	5.00	Закрепление отсутствует
2751	-	-	353017.03	1272855.62	Картометрический метод	5.00	Закрепление отсутствует
2752	-	-	353017.03	1272853.31	Картометрический метод	5.00	Закрепление отсутствует

2. Сведения о характерных точках границ объекта							
Обозначение характерных точек границ	Существующие координаты, м		Измененные (уточненные) координаты, м		Метод определения координат характерной точки	Средняя квадратическая погрешность положения характерной точки (M <sub>t</sub> ), м	Описание обозначения точки на местности (при наличии)
	X	Y	X	Y			
1	2	3	4	5	6	7	8
2753	-	-	353017.74	1272851.36	Картометрический метод	5.00	Закрепление отсутствует
2723	-	-	353017.74	1272848.51	Картометрический метод	5.00	Закрепление отсутствует
2754	-	-	353189.03	1269512.91	Картометрический метод	5.00	Закрепление отсутствует
2755	-	-	353171.36	1269516.82	Картометрический метод	5.00	Закрепление отсутствует
2756	-	-	353139.46	1269523.90	Картометрический метод	5.00	Закрепление отсутствует
2757	-	-	353110.86	1269531.02	Картометрический метод	5.00	Закрепление отсутствует
2758	-	-	353090.42	1269536.04	Картометрический метод	5.00	Закрепление отсутствует
2759	-	-	353059.25	1269543.72	Картометрический метод	5.00	Закрепление отсутствует
2760	-	-	353029.82	1269551.66	Картометрический метод	5.00	Закрепление отсутствует
2761	-	-	353013.49	1269555.51	Картометрический метод	5.00	Закрепление отсутствует
2762	-	-	353013.31	1269555.55	Картометрический метод	5.00	Закрепление отсутствует
2763	-	-	353005.20	1269526.33	Картометрический метод	5.00	Закрепление отсутствует
2764	-	-	352929.69	1269550.30	Картометрический метод	5.00	Закрепление отсутствует
2765	-	-	352916.76	1269554.41	Картометрический метод	5.00	Закрепление отсутствует
2766	-	-	352921.60	1269582.12	Картометрический метод	5.00	Закрепление отсутствует
2767	-	-	352893.40	1269589.32	Картометрический метод	5.00	Закрепление отсутствует
2768	-	-	352888.20	1269590.52	Картометрический метод	5.00	Закрепление отсутствует
2769	-	-	352886.29	1269584.28	Картометрический метод	5.00	Закрепление отсутствует
2770	-	-	352875.02	1269587.54	Картометрический метод	5.00	Закрепление отсутствует
2771	-	-	352863.26	1269590.17	Картометрический метод	5.00	Закрепление отсутствует
2772	-	-	352850.95	1269594.32	Картометрический метод	5.00	Закрепление отсутствует
2773	-	-	352848.80	1269594.91	Картометрический метод	5.00	Закрепление отсутствует
2774	-	-	352823.15	1269601.94	Картометрический метод	5.00	Закрепление отсутствует
2775	-	-	352806.90	1269606.23	Картометрический метод	5.00	Закрепление отсутствует
2776	-	-	352792.75	1269609.79	Картометрический метод	5.00	Закрепление отсутствует
2777	-	-	352769.50	1269616.59	Картометрический метод	5.00	Закрепление отсутствует

2. Сведения о характерных точках границ объекта							
Обозначение характерных точек границ	Существующие координаты, м		Измененные (уточненные) координаты, м		Метод определения координат характерной точки	Средняя квадратическая погрешность положения характерной точки (M <sub>t</sub> ), м	Описание обозначения точки на местности (при наличии)
	X	Y	X	Y			
1	2	3	4	5	6	7	8
2778	-	-	352747.71	1269621.22	Картометрический метод	5.00	Закрепление отсутствует
2779	-	-	352724.82	1269626.08	Картометрический метод	5.00	Закрепление отсутствует
2780	-	-	352719.29	1269605.83	Картометрический метод	5.00	Закрепление отсутствует
2781	-	-	352707.32	1269567.04	Картометрический метод	5.00	Закрепление отсутствует
2782	-	-	352702.13	1269548.83	Картометрический метод	5.00	Закрепление отсутствует
2783	-	-	352700.34	1269546.87	Картометрический метод	5.00	Закрепление отсутствует
2784	-	-	352696.58	1269544.90	Картометрический метод	5.00	Закрепление отсутствует
2785	-	-	352695.33	1269542.03	Картометрический метод	5.00	Закрепление отсутствует
2786	-	-	352694.79	1269539.35	Картометрический метод	5.00	Закрепление отсутствует
2787	-	-	352695.15	1269537.92	Картометрический метод	5.00	Закрепление отсутствует
2788	-	-	352710.01	1269531.30	Картометрический метод	5.00	Закрепление отсутствует
2789	-	-	352711.98	1269532.55	Картометрический метод	5.00	Закрепление отсутствует
2790	-	-	352714.67	1269536.13	Картометрический метод	5.00	Закрепление отсутствует
2791	-	-	352716.46	1269538.10	Картометрический метод	5.00	Закрепление отсутствует
2792	-	-	352719.32	1269537.92	Картометрический метод	5.00	Закрепление отсутствует
2793	-	-	352745.64	1269527.90	Картометрический метод	5.00	Закрепление отсутствует
2794	-	-	352766.31	1269519.34	Картометрический метод	5.00	Закрепление отсутствует
2795	-	-	352769.00	1269519.70	Картометрический метод	5.00	Закрепление отсутствует
2796	-	-	352772.22	1269519.16	Картометрический метод	5.00	Закрепление отсутствует
2797	-	-	352776.70	1269517.55	Картометрический метод	5.00	Закрепление отсутствует
2798	-	-	352779.56	1269516.12	Картометрический метод	5.00	Закрепление отсутствует
2799	-	-	352798.90	1269510.57	Картометрический метод	5.00	Закрепление отсутствует
2800	-	-	352802.18	1269509.32	Картометрический метод	5.00	Закрепление отсутствует
2801	-	-	352805.76	1269508.97	Картометрический метод	5.00	Закрепление отсутствует
2802	-	-	352807.91	1269508.79	Картометрический метод	5.00	Закрепление отсутствует
2803	-	-	352809.17	1269507.71	Картометрический метод	5.00	Закрепление отсутствует

2. Сведения о характерных точках границ объекта							
Обозначение характерных точек границ	Существующие координаты, м		Измененные (уточненные) координаты, м		Метод определения координат характерной точки	Средняя квадратическая погрешность положения характерной точки (M <sub>t</sub> ), м	Описание обозначения точки на местности (при наличии)
	X	Y	X	Y			
1	2	3	4	5	6	7	8
2804	-	-	352811.14	1269506.82	Картометрический метод	5.00	Закрепление отсутствует
2805	-	-	352813.64	1269506.82	Картометрический метод	5.00	Закрепление отсутствует
2806	-	-	352816.87	1269506.46	Картометрический метод	5.00	Закрепление отсутствует
2807	-	-	352818.84	1269505.57	Картометрический метод	5.00	Закрепление отсутствует
2808	-	-	352821.88	1269504.67	Картометрический метод	5.00	Закрепление отсутствует
2809	-	-	352826.00	1269504.14	Картометрический метод	5.00	Закрепление отсутствует
2810	-	-	352831.73	1269504.14	Картометрический метод	5.00	Закрепление отсутствует
2811	-	-	352837.46	1269502.17	Картометрический метод	5.00	Закрепление отсутствует
2812	-	-	352840.50	1269500.91	Картометрический метод	5.00	Закрепление отсутствует
2813	-	-	352841.79	1269500.63	Картометрический метод	5.00	Закрепление отсутствует
2814	-	-	352844.47	1269500.05	Картометрический метод	5.00	Закрепление отсутствует
2815	-	-	352844.62	1269500.02	Картометрический метод	5.00	Закрепление отсутствует
2816	-	-	352847.48	1269500.91	Картометрический метод	5.00	Закрепление отсутствует
2817	-	-	352851.60	1269504.14	Картометрический метод	5.00	Закрепление отсутствует
2818	-	-	352854.29	1269504.49	Картометрический метод	5.00	Закрепление отсутствует
2819	-	-	352855.54	1269504.49	Картометрический метод	5.00	Закрепление отсутствует
2820	-	-	352857.33	1269504.49	Картометрический метод	5.00	Закрепление отсутствует
2821	-	-	352860.87	1269504.49	Картометрический метод	5.00	Закрепление отсутствует
2822	-	-	352866.11	1269499.58	Картометрический метод	5.00	Закрепление отсутствует
2823	-	-	352867.62	1269496.34	Картометрический метод	5.00	Закрепление отсутствует
2824	-	-	352867.62	1269493.32	Картометрический метод	5.00	Закрепление отсутствует
2825	-	-	352866.97	1269488.14	Картометрический метод	5.00	Закрепление отсутствует
2826	-	-	352867.62	1269484.25	Картометрический метод	5.00	Закрепление отсутствует
2827	-	-	352868.27	1269481.45	Картометрический метод	5.00	Закрепление отсутствует
2828	-	-	352869.35	1269478.86	Картометрический метод	5.00	Закрепление отсутствует
2829	-	-	352870.21	1269475.84	Картометрический метод	5.00	Закрепление отсутствует



2. Сведения о характерных точках границ объекта							
Обозначение характерных точек границ	Существующие координаты, м		Измененные (уточненные) координаты, м		Метод определения координат характерной точки	Средняя квадратическая погрешность положения характерной точки (M <sub>t</sub> ), м	Описание обозначения точки на местности (при наличии)
	X	Y	X	Y			
1	2	3	4	5	6	7	8
2830	-	-	352870.43	1269473.03	Картометрический метод	5.00	Закрепление отсутствует
2831	-	-	352870.43	1269470.87	Картометрический метод	5.00	Закрепление отсутствует
2832	-	-	352871.94	1269467.63	Картометрический метод	5.00	Закрепление отсутствует
2833	-	-	352874.32	1269466.34	Картометрический метод	5.00	Закрепление отсутствует
2834	-	-	352877.34	1269466.56	Картометрический метод	5.00	Закрепление отсутствует
2835	-	-	352881.88	1269468.07	Картометрический метод	5.00	Закрепление отсутствует
2836	-	-	352885.76	1269469.79	Картометрический метод	5.00	Закрепление отсутствует
2837	-	-	352887.27	1269473.03	Картометрический метод	5.00	Закрепление отсутствует
2838	-	-	352887.27	1269474.97	Картометрический метод	5.00	Закрепление отсутствует
2839	-	-	352885.76	1269475.40	Картометрический метод	5.00	Закрепление отсутствует
2840	-	-	352883.60	1269476.05	Картометрический метод	5.00	Закрепление отсутствует
2841	-	-	352882.74	1269478.64	Картометрический метод	5.00	Закрепление отсутствует
2842	-	-	352881.66	1269478.86	Картометрический метод	5.00	Закрепление отсутствует
2843	-	-	352880.15	1269478.43	Картометрический метод	5.00	Закрепление отсутствует
2844	-	-	352878.64	1269479.72	Картометрический метод	5.00	Закрепление отсутствует
2845	-	-	352878.64	1269482.96	Картометрический метод	5.00	Закрепление отсутствует
2846	-	-	352878.64	1269484.04	Картометрический метод	5.00	Закрепление отсутствует
2847	-	-	352877.56	1269485.98	Картометрический метод	5.00	Закрепление отсутствует
2848	-	-	352876.69	1269487.27	Картометрический метод	5.00	Закрепление отсутствует
2849	-	-	352875.18	1269489.22	Картометрический метод	5.00	Закрепление отсутствует
2850	-	-	352872.59	1269491.59	Картометрический метод	5.00	Закрепление отсутствует
2851	-	-	352871.51	1269493.53	Картометрический метод	5.00	Закрепление отсутствует
2852	-	-	352871.73	1269495.48	Картометрический метод	5.00	Закрепление отсутствует
2853	-	-	352872.59	1269497.20	Картометрический метод	5.00	Закрепление отсутствует
2854	-	-	352874.53	1269497.64	Картометрический метод	5.00	Закрепление отсутствует
2855	-	-	352878.64	1269495.26	Картометрический метод	5.00	Закрепление отсутствует

2. Сведения о характерных точках границ объекта							
Обозначение характерных точек границ	Существующие координаты, м		Измененные (уточненные) координаты, м		Метод определения координат характерной точки	Средняя квадратическая погрешность положения характерной точки (M <sub>t</sub> ), м	Описание обозначения точки на местности (при наличии)
	X	Y	X	Y			
1	2	3	4	5	6	7	8
2856	-	-	352881.88	1269495.04	Картометрический метод	5.00	Закрепление отсутствует
2857	-	-	352885.55	1269496.99	Картометрический метод	5.00	Закрепление отсутствует
2858	-	-	352889.22	1269496.99	Картометрический метод	5.00	Закрепление отсутствует
2859	-	-	352889.44	1269496.90	Картометрический метод	5.00	Закрепление отсутствует
2860	-	-	352891.81	1269495.91	Картометрический метод	5.00	Закрепление отсутствует
2861	-	-	352895.05	1269493.75	Картометрический метод	5.00	Закрепление отсутствует
2862	-	-	352896.99	1269491.81	Картометрический метод	5.00	Закрепление отсутствует
2863	-	-	352898.50	1269490.51	Картометрический метод	5.00	Закрепление отсутствует
2864	-	-	352899.85	1269490.80	Картометрический метод	5.00	Закрепление отсутствует
2865	-	-	352985.76	1269460.46	Картометрический метод	5.00	Закрепление отсутствует
2866	-	-	352985.92	1269460.43	Картометрический метод	5.00	Закрепление отсутствует
2867	-	-	352999.34	1269461.66	Картометрический метод	5.00	Закрепление отсутствует
2868	-	-	353025.01	1269463.61	Картометрический метод	5.00	Закрепление отсутствует
2869	-	-	353077.05	1269465.44	Картометрический метод	5.00	Закрепление отсутствует
2870	-	-	353092.25	1269466.53	Картометрический метод	5.00	Закрепление отсутствует
2871	-	-	353098.41	1269468.41	Картометрический метод	5.00	Закрепление отсутствует
2872	-	-	353098.69	1269468.50	Картометрический метод	5.00	Закрепление отсутствует
2873	-	-	353104.94	1269470.70	Картометрический метод	5.00	Закрепление отсутствует
2874	-	-	353113.19	1269473.14	Картометрический метод	5.00	Закрепление отсутствует
2875	-	-	353128.91	1269474.06	Картометрический метод	5.00	Закрепление отсутствует
2876	-	-	353145.47	1269473.88	Картометрический метод	5.00	Закрепление отсутствует
2877	-	-	353149.94	1269473.88	Картометрический метод	5.00	Закрепление отсутствует
2878	-	-	353152.96	1269473.88	Картометрический метод	5.00	Закрепление отсутствует
2879	-	-	353163.57	1269474.42	Картометрический метод	5.00	Закрепление отсутствует
2880	-	-	353172.47	1269476.23	Картометрический метод	5.00	Закрепление отсутствует
2881	-	-	353179.17	1269477.53	Картометрический метод	5.00	Закрепление отсутствует

2. Сведения о характерных точках границ объекта							
Обозначение характерных точек границ	Существующие координаты, м		Измененные (уточненные) координаты, м		Метод определения координат характерной точки	Средняя квадратическая погрешность положения характерной точки (Mt), м	Описание обозначения точки на местности (при наличии)
	X	Y	X	Y			
1	2	3	4	5	6	7	8
2882	-	-	353183.81	1269477.82	Картометрический метод	5.00	Закрепление отсутствует
2883	-	-	353184.70	1269483.80	Картометрический метод	5.00	Закрепление отсутствует
2884	-	-	353185.34	1269483.88	Картометрический метод	5.00	Закрепление отсутствует
2885	-	-	353185.59	1269484.01	Картометрический метод	5.00	Закрепление отсутствует
2886	-	-	353184.83	1269484.65	Картометрический метод	5.00	Закрепление отсутствует
2754	-	-	353189.03	1269512.91	Картометрический метод	5.00	Закрепление отсутствует
2887	-	-	353223.25	1269623.19	Картометрический метод	5.00	Закрепление отсутствует
2888	-	-	353222.91	1269626.42	Картометрический метод	5.00	Закрепление отсутствует
2889	-	-	353220.86	1269628.63	Картометрический метод	5.00	Закрепление отсутствует
2890	-	-	353204.86	1269632.72	Картометрический метод	5.00	Закрепление отсутствует
2891	-	-	353192.84	1269638.98	Картометрический метод	5.00	Закрепление отсутствует
2892	-	-	353178.71	1269651.57	Картометрический метод	5.00	Закрепление отсутствует
2893	-	-	353174.12	1269657.53	Картометрический метод	5.00	Закрепление отсутствует
2894	-	-	353170.54	1269661.61	Картометрический метод	5.00	Закрепление отсутствует
2895	-	-	353167.31	1269663.65	Картометрический метод	5.00	Закрепление отсутствует
2896	-	-	353163.39	1269663.99	Картометрический метод	5.00	Закрепление отсутствует
2897	-	-	353155.22	1269661.10	Картометрический метод	5.00	Закрепление отсутствует
2898	-	-	353137.29	1269652.93	Картометрический метод	5.00	Закрепление отсутствует
2899	-	-	353127.76	1269650.89	Картометрический метод	5.00	Закрепление отсутствует
2900	-	-	353110.05	1269645.78	Картометрический метод	5.00	Закрепление отсутствует
2901	-	-	353105.14	1269645.09	Картометрический метод	5.00	Закрепление отсутствует
2902	-	-	353100.35	1269644.42	Картометрический метод	5.00	Закрепление отсутствует
2903	-	-	353088.66	1269644.42	Картометрический метод	5.00	Закрепление отсутствует
2904	-	-	353083.04	1269644.42	Картометрический метод	5.00	Закрепление отсутствует
2905	-	-	353060.22	1269650.08	Картометрический метод	5.00	Закрепление отсутствует
2906	-	-	353038.52	1269655.46	Картометрический метод	5.00	Закрепление отсутствует

2. Сведения о характерных точках границ объекта							
Обозначение характерных точек границ	Существующие координаты, м		Измененные (уточненные) координаты, м		Метод определения координат характерной точки	Средняя квадратическая погрешность положения характерной точки (M <sub>t</sub> ), м	Описание обозначения точки на местности (при наличии)
	X	Y	X	Y			
1	2	3	4	5	6	7	8
2907	-	-	353038.08	1269653.71	Картометрический метод	5.00	Закрепление отсутствует
2908	-	-	353035.35	1269654.45	Картометрический метод	5.00	Закрепление отсутствует
2909	-	-	353015.19	1269567.69	Картометрический метод	5.00	Закрепление отсутствует
2910	-	-	353013.69	1269561.64	Картометрический метод	5.00	Закрепление отсутствует
2911	-	-	353014.91	1269561.34	Картометрический метод	5.00	Закрепление отсутствует
2912	-	-	353031.29	1269557.48	Картометрический метод	5.00	Закрепление отсутствует
2913	-	-	353060.75	1269549.53	Картометрический метод	5.00	Закрепление отсутствует
2914	-	-	353091.85	1269541.86	Картометрический метод	5.00	Закрепление отсутствует
2915	-	-	353112.30	1269536.84	Картометрический метод	5.00	Закрепление отсутствует
2916	-	-	353140.83	1269529.74	Картометрический метод	5.00	Закрепление отсутствует
2917	-	-	353189.67	1269518.91	Картометрический метод	5.00	Закрепление отсутствует
2918	-	-	353190.75	1269529.13	Картометрический метод	5.00	Закрепление отсутствует
2919	-	-	353190.24	1269534.92	Картометрический метод	5.00	Закрепление отсутствует
2920	-	-	353189.39	1269541.55	Картометрический метод	5.00	Закрепление отсутствует
2921	-	-	353190.58	1269553.63	Картометрический метод	5.00	Закрепление отсутствует
2922	-	-	353193.31	1269565.05	Картометрический метод	5.00	Закрепление отсутствует
2923	-	-	353197.74	1269579.34	Картометрический метод	5.00	Закрепление отсутствует
2924	-	-	353201.31	1269591.42	Картометрический метод	5.00	Закрепление отсутствует
2925	-	-	353211.84	1269608.22	Картометрический метод	5.00	Закрепление отсутствует
2926	-	-	353219.16	1269616.04	Картометрический метод	5.00	Закрепление отсутствует
2927	-	-	353222.56	1269620.30	Картометрический метод	5.00	Закрепление отсутствует
2887	-	-	353223.25	1269623.19	Картометрический метод	5.00	Закрепление отсутствует
2928	-	-	354410.84	1273256.56	Картометрический метод	5.00	Закрепление отсутствует
2929	-	-	354410.84	1273258.77	Картометрический метод	5.00	Закрепление отсутствует
2930	-	-	354410.52	1273260.19	Картометрический метод	5.00	Закрепление отсутствует
2931	-	-	354409.26	1273261.61	Картометрический метод	5.00	Закрепление отсутствует

2. Сведения о характерных точках границ объекта							
Обозначение характерных точек границ	Существующие координаты, м		Измененные (уточненные) координаты, м		Метод определения координат характерной точки	Средняя квадратическая погрешность положения характерной точки (M <sub>t</sub> ), м	Описание обозначения точки на местности (при наличии)
	X	Y	X	Y			
1	2	3	4	5	6	7	8
2932	-	-	354407.05	1273263.19	Картометрический метод	5.00	Закрепление отсутствует
2933	-	-	354404.36	1273264.42	Картометрический метод	5.00	Закрепление отсутствует
2934	-	-	354403.73	1273266.00	Картометрический метод	5.00	Закрепление отсутствует
2935	-	-	354403.89	1273268.05	Картометрический метод	5.00	Закрепление отсутствует
2936	-	-	354405.78	1273271.99	Картометрический метод	5.00	Закрепление отсутствует
2937	-	-	354406.25	1273275.14	Картометрический метод	5.00	Закрепление отсутствует
2938	-	-	354406.25	1273278.30	Картометрический метод	5.00	Закрепление отсутствует
2939	-	-	354404.83	1273280.98	Картометрический метод	5.00	Закрепление отсутствует
2940	-	-	354402.15	1273283.02	Картометрический метод	5.00	Закрепление отсутствует
2941	-	-	354382.77	1273289.15	Картометрический метод	5.00	Закрепление отсутствует
2942	-	-	354380.56	1273291.36	Картометрический метод	5.00	Закрепление отсутствует
2943	-	-	354379.46	1273294.35	Картометрический метод	5.00	Закрепление отсутствует
2944	-	-	354379.86	1273295.07	Картометрический метод	5.00	Закрепление отсутствует
2945	-	-	354372.85	1273296.82	Картометрический метод	5.00	Закрепление отсутствует
2946	-	-	354323.34	1273309.67	Картометрический метод	5.00	Закрепление отсутствует
2947	-	-	354321.31	1273310.18	Картометрический метод	5.00	Закрепление отсутствует
2948	-	-	354315.57	1273311.60	Картометрический метод	5.00	Закрепление отсутствует
2949	-	-	354312.89	1273312.27	Картометрический метод	5.00	Закрепление отсутствует
2950	-	-	354269.63	1273322.75	Картометрический метод	5.00	Закрепление отсутствует
2951	-	-	354269.75	1273323.24	Картометрический метод	5.00	Закрепление отсутствует
2952	-	-	354266.61	1273324.00	Картометрический метод	5.00	Закрепление отсутствует
2953	-	-	354266.10	1273321.89	Картометрический метод	5.00	Закрепление отсутствует
2954	-	-	354265.93	1273321.22	Картометрический метод	5.00	Закрепление отсутствует
2955	-	-	354257.80	1273323.20	Картометрический метод	5.00	Закрепление отсутствует
2956	-	-	354258.48	1273325.98	Картометрический метод	5.00	Закрепление отсутствует
2957	-	-	354254.62	1273326.92	Картометрический метод	5.00	Закрепление отсутствует

2. Сведения о характерных точках границ объекта							
Обозначение характерных точек границ	Существующие координаты, м		Измененные (уточненные) координаты, м		Метод определения координат характерной точки	Средняя квадратическая погрешность положения характерной точки (M <sub>t</sub> ), м	Описание обозначения точки на местности (при наличии)
	X	Y	X	Y			
1	2	3	4	5	6	7	8
2958	-	-	354254.50	1273326.41	Картометрический метод	5.00	Закрепление отсутствует
2959	-	-	354228.20	1273332.78	Картометрический метод	5.00	Закрепление отсутствует
2960	-	-	354202.65	1273339.37	Картометрический метод	5.00	Закрепление отсутствует
2961	-	-	354183.88	1273272.75	Картометрический метод	5.00	Закрепление отсутствует
2962	-	-	354137.51	1273116.58	Картометрический метод	5.00	Закрепление отсутствует
2963	-	-	354121.73	1273062.08	Картометрический метод	5.00	Закрепление отсутствует
2964	-	-	354105.84	1273007.30	Картометрический метод	5.00	Закрепление отсутствует
2965	-	-	354085.16	1272942.08	Картометрический метод	5.00	Закрепление отсутствует
2966	-	-	354129.94	1272928.54	Картометрический метод	5.00	Закрепление отсутствует
2967	-	-	354191.80	1272910.60	Картометрический метод	5.00	Закрепление отсутствует
2968	-	-	354197.39	1272908.84	Картометрический метод	5.00	Закрепление отсутствует
2969	-	-	354198.60	1272908.46	Картометрический метод	5.00	Закрепление отсутствует
2970	-	-	354201.81	1272907.45	Картометрический метод	5.00	Закрепление отсутствует
2971	-	-	354202.08	1272907.36	Картометрический метод	5.00	Закрепление отсутствует
2972	-	-	354181.42	1272860.30	Картометрический метод	5.00	Закрепление отсутствует
2973	-	-	354175.39	1272846.67	Картометрический метод	5.00	Закрепление отсутствует
2974	-	-	354161.28	1272811.81	Картометрический метод	5.00	Закрепление отсутствует
2975	-	-	354141.52	1272763.11	Картометрический метод	5.00	Закрепление отсутствует
2976	-	-	354126.07	1272722.30	Картометрический метод	5.00	Закрепление отсутствует
2977	-	-	354097.49	1272651.82	Картометрический метод	5.00	Закрепление отсутствует
2978	-	-	354080.72	1272611.06	Картометрический метод	5.00	Закрепление отсутствует
2979	-	-	354073.48	1272590.88	Картометрический метод	5.00	Закрепление отсутствует
2980	-	-	354072.78	1272588.89	Картометрический метод	5.00	Закрепление отсутствует
2981	-	-	354072.48	1272586.84	Картометрический метод	5.00	Закрепление отсутствует
2982	-	-	354072.60	1272584.48	Картометрический метод	5.00	Закрепление отсутствует
2983	-	-	354073.23	1272582.64	Картометрический метод	5.00	Закрепление отсутствует

2. Сведения о характерных точках границ объекта							
Обозначение характерных точек границ	Существующие координаты, м		Измененные (уточненные) координаты, м		Метод определения координат характерной точки	Средняя квадратическая погрешность положения характерной точки (Mt), м	Описание обозначения точки на местности (при наличии)
	X	Y	X	Y			
1	2	3	4	5	6	7	8
2984	-	-	354074.38	1272581.03	Картометрический метод	5.00	Закрепление отсутствует
2985	-	-	354075.70	1272579.89	Картометрический метод	5.00	Закрепление отсутствует
2986	-	-	354077.86	1272579.08	Картометрический метод	5.00	Закрепление отсутствует
2987	-	-	354080.22	1272578.62	Картометрический метод	5.00	Закрепление отсутствует
2988	-	-	354115.49	1272572.92	Картометрический метод	5.00	Закрепление отсутствует
2989	-	-	354129.51	1272570.04	Картометрический метод	5.00	Закрепление отсутствует
2990	-	-	354131.78	1272573.32	Картометрический метод	5.00	Закрепление отсутствует
2991	-	-	354147.08	1272595.43	Картометрический метод	5.00	Закрепление отсутствует
2992	-	-	354149.40	1272600.87	Картометрический метод	5.00	Закрепление отсутствует
2993	-	-	354152.28	1272611.25	Картометрический метод	5.00	Закрепление отсутствует
2994	-	-	354154.77	1272614.73	Картометрический метод	5.00	Закрепление отсутствует
2995	-	-	354162.43	1272629.04	Картометрический метод	5.00	Закрепление отсутствует
2996	-	-	354174.46	1272659.98	Картометрический метод	5.00	Закрепление отсутствует
2997	-	-	354185.84	1272683.78	Картометрический метод	5.00	Закрепление отсутствует
2998	-	-	354212.03	1272742.78	Картометрический метод	5.00	Закрепление отсутствует
2999	-	-	354216.78	1272757.37	Картометрический метод	5.00	Закрепление отсутствует
3000	-	-	354216.28	1272764.75	Картометрический метод	5.00	Закрепление отсутствует
3001	-	-	354236.10	1272827.35	Картометрический метод	5.00	Закрепление отсутствует
3002	-	-	354241.62	1272849.47	Картометрический метод	5.00	Закрепление отсутствует
3003	-	-	354249.22	1272862.11	Картометрический метод	5.00	Закрепление отсутствует
3004	-	-	354261.79	1272872.62	Картометрический метод	5.00	Закрепление отсутствует
3005	-	-	354273.06	1272877.75	Картометрический метод	5.00	Закрепление отсутствует
3006	-	-	354274.93	1272878.60	Картометрический метод	5.00	Закрепление отсутствует
3007	-	-	354283.25	1272884.38	Картометрический метод	5.00	Закрепление отсутствует
3008	-	-	354291.62	1272896.55	Картометрический метод	5.00	Закрепление отсутствует
3009	-	-	354294.24	1272898.17	Картометрический метод	5.00	Закрепление отсутствует

2. Сведения о характерных точках границ объекта							
Обозначение характерных точек границ	Существующие координаты, м		Измененные (уточненные) координаты, м		Метод определения координат характерной точки	Средняя квадратическая погрешность положения характерной точки (Mt), м	Описание обозначения точки на местности (при наличии)
	X	Y	X	Y			
1	2	3	4	5	6	7	8
3010	-	-	354294.53	1272898.25	Картометрический метод	5.00	Закрепление отсутствует
3011	-	-	354298.48	1272899.27	Картометрический метод	5.00	Закрепление отсутствует
3012	-	-	354313.99	1272906.78	Картометрический метод	5.00	Закрепление отсутствует
3013	-	-	354321.90	1272913.81	Картометрический метод	5.00	Закрепление отсутствует
3014	-	-	354333.32	1272928.53	Картометрический метод	5.00	Закрепление отсутствует
3015	-	-	354342.66	1272940.56	Картометрический метод	5.00	Закрепление отсутствует
3016	-	-	354348.03	1272944.83	Картометрический метод	5.00	Закрепление отсутствует
3017	-	-	354354.22	1272948.82	Картометрический метод	5.00	Закрепление отсутствует
3018	-	-	354355.79	1272950.76	Картометрический метод	5.00	Закрепление отсутствует
3019	-	-	354355.62	1272953.66	Картометрический метод	5.00	Закрепление отсутствует
3020	-	-	354355.59	1272954.10	Картометрический метод	5.00	Закрепление отсутствует
3021	-	-	354354.30	1272975.42	Картометрический метод	5.00	Закрепление отсутствует
3022	-	-	354354.24	1272976.35	Картометрический метод	5.00	Закрепление отсутствует
3023	-	-	354354.34	1272981.73	Картометрический метод	5.00	Закрепление отсутствует
3024	-	-	354353.75	1273013.75	Картометрический метод	5.00	Закрепление отсутствует
3025	-	-	354353.70	1273024.06	Картометрический метод	5.00	Закрепление отсутствует
3026	-	-	354349.58	1273026.58	Картометрический метод	5.00	Закрепление отсутствует
3027	-	-	354348.00	1273028.79	Картометрический метод	5.00	Закрепление отсутствует
3028	-	-	354347.52	1273031.31	Картометрический метод	5.00	Закрепление отсутствует
3029	-	-	354347.48	1273031.84	Картометрический метод	5.00	Закрепление отсутствует
3030	-	-	354347.37	1273033.20	Картометрический метод	5.00	Закрепление отсутствует
3031	-	-	354346.58	1273034.78	Картометрический метод	5.00	Закрепление отсутствует
3032	-	-	354344.68	1273035.41	Картометрический метод	5.00	Закрепление отсутствует
3033	-	-	354342.48	1273035.57	Картометрический метод	5.00	Закрепление отсутствует
3034	-	-	354340.90	1273036.36	Картометрический метод	5.00	Закрепление отсутствует
3035	-	-	354339.79	1273037.30	Картометрический метод	5.00	Закрепление отсутствует



2. Сведения о характерных точках границ объекта							
Обозначение характерных точек границ	Существующие координаты, м		Измененные (уточненные) координаты, м		Метод определения координат характерной точки	Средняя квадратическая погрешность положения характерной точки (M <sub>t</sub> ), м	Описание обозначения точки на местности (при наличии)
	X	Y	X	Y			
1	2	3	4	5	6	7	8
3036	-	-	354339.32	1273038.72	Картометрический метод	5.00	Закрепление отсутствует
3037	-	-	354339.16	1273040.46	Картометрический метод	5.00	Закрепление отсутствует
3038	-	-	354340.11	1273041.25	Картометрический метод	5.00	Закрепление отсутствует
3039	-	-	354341.37	1273042.51	Картометрический метод	5.00	Закрепление отсутствует
3040	-	-	354343.11	1273044.08	Картометрический метод	5.00	Закрепление отсутствует
3041	-	-	354344.21	1273046.92	Картометрический метод	5.00	Закрепление отсутствует
3042	-	-	354343.42	1273050.08	Картометрический метод	5.00	Закрепление отсутствует
3043	-	-	354341.21	1273054.49	Картометрический метод	5.00	Закрепление отсутствует
3044	-	-	354339.00	1273059.85	Картометрический метод	5.00	Закрепление отсутствует
3045	-	-	354337.90	1273065.53	Картометрический метод	5.00	Закрепление отсутствует
3046	-	-	354337.98	1273067.50	Картометрический метод	5.00	Закрепление отсутствует
3047	-	-	354338.06	1273069.47	Картометрический метод	5.00	Закрепление отсутствует
3048	-	-	354341.99	1273076.36	Картометрический метод	5.00	Закрепление отсутствует
3049	-	-	354348.14	1273085.19	Картометрический метод	5.00	Закрепление отсутствует
3050	-	-	354349.88	1273088.66	Картометрический метод	5.00	Закрепление отсутствует
3051	-	-	354349.88	1273092.13	Картометрический метод	5.00	Закрепление отсутствует
3052	-	-	354349.25	1273096.86	Картометрический метод	5.00	Закрепление отсутствует
3053	-	-	354348.30	1273101.27	Картометрический метод	5.00	Закрепление отсутствует
3054	-	-	354347.98	1273105.69	Картометрический метод	5.00	Закрепление отсутствует
3055	-	-	354348.28	1273112.11	Картометрический метод	5.00	Закрепление отсутствует
3056	-	-	354348.59	1273115.10	Картометрический метод	5.00	Закрепление отсутствует
3057	-	-	354350.49	1273117.31	Картометрический метод	5.00	Закрепление отсутствует
3058	-	-	354352.70	1273118.89	Картометрический метод	5.00	Закрепление отсутствует
3059	-	-	354355.22	1273121.41	Картометрический метод	5.00	Закрепление отсутствует
3060	-	-	354356.64	1273123.93	Картометрический метод	5.00	Закрепление отсутствует
3061	-	-	354356.64	1273126.14	Картометрический метод	5.00	Закрепление отсутствует

2. Сведения о характерных точках границ объекта							
Обозначение характерных точек границ	Существующие координаты, м		Измененные (уточненные) координаты, м		Метод определения координат характерной точки	Средняя квадратическая погрешность положения характерной точки (M <sub>t</sub> ), м	Описание обозначения точки на местности (при наличии)
	X	Y	X	Y			
1	2	3	4	5	6	7	8
3062	-	-	354355.85	1273129.92	Картометрический метод	5.00	Закрепление отсутствует
3063	-	-	354356.48	1273136.23	Картометрический метод	5.00	Закрепление отсутствует
3064	-	-	354357.26	1273143.00	Картометрический метод	5.00	Закрепление отсутствует
3065	-	-	354358.53	1273150.09	Картометрический метод	5.00	Закрепление отсутствует
3066	-	-	354359.16	1273153.72	Картометрический метод	5.00	Закрепление отсутствует
3067	-	-	354360.10	1273156.40	Картометрический метод	5.00	Закрепление отсутствует
3068	-	-	354362.16	1273160.18	Картометрический метод	5.00	Закрепление отсутствует
3069	-	-	354368.43	1273173.86	Картометрический метод	5.00	Закрепление отсутствует
3070	-	-	354383.58	1273201.45	Картометрический метод	5.00	Закрепление отсутствует
3071	-	-	354384.53	1273204.45	Картометрический метод	5.00	Закрепление отсутствует
3072	-	-	354384.05	1273205.71	Картометрический метод	5.00	Закрепление отсутствует
3073	-	-	354382.16	1273205.71	Картометрический метод	5.00	Закрепление отсутствует
3074	-	-	354380.11	1273203.66	Картометрический метод	5.00	Закрепление отсутствует
3075	-	-	354376.48	1273199.40	Картометрический метод	5.00	Закрепление отсутствует
3076	-	-	354373.80	1273196.72	Картометрический метод	5.00	Закрепление отсутствует
3077	-	-	354370.17	1273194.04	Картометрический метод	5.00	Закрепление отсутствует
3078	-	-	354366.70	1273193.73	Картометрический метод	5.00	Закрепление отсутствует
3079	-	-	354363.07	1273193.57	Картометрический метод	5.00	Закрепление отсутствует
3080	-	-	354359.91	1273194.99	Картометрический метод	5.00	Закрепление отсутствует
3081	-	-	354355.51	1273197.48	Картометрический метод	5.00	Закрепление отсутствует
3082	-	-	354355.04	1273198.58	Картометрический метод	5.00	Закрепление отсутствует
3083	-	-	354355.51	1273200.16	Картометрический метод	5.00	Закрепление отсутствует
3084	-	-	354356.14	1273200.48	Картометрический метод	5.00	Закрепление отсутствует
3085	-	-	354360.08	1273204.57	Картометрический метод	5.00	Закрепление отсутствует
3086	-	-	354365.45	1273211.20	Картометрический метод	5.00	Закрепление отсутствует
3087	-	-	354370.18	1273216.24	Картометрический метод	5.00	Закрепление отсутствует

2. Сведения о характерных точках границ объекта							
Обозначение характерных точек границ	Существующие координаты, м		Измененные (уточненные) координаты, м		Метод определения координат характерной точки	Средняя квадратическая погрешность положения характерной точки (M <sub>t</sub> ), м	Описание обозначения точки на местности (при наличии)
	X	Y	X	Y			
1	2	3	4	5	6	7	8
3088	-	-	354374.58	1273222.21	Картометрический метод	5.00	Закрепление отсутствует
3089	-	-	354375.37	1273224.26	Картометрический метод	5.00	Закрепление отсутствует
3090	-	-	354375.06	1273228.36	Картометрический метод	5.00	Закрепление отсутствует
3091	-	-	354375.53	1273231.04	Картометрический метод	5.00	Закрепление отсутствует
3092	-	-	354376.32	1273234.20	Картометрический метод	5.00	Закрепление отсутствует
3093	-	-	354377.74	1273236.72	Картометрический метод	5.00	Закрепление отсутствует
3094	-	-	354381.21	1273238.77	Картометрический метод	5.00	Закрепление отсутствует
3095	-	-	354387.99	1273240.50	Картометрический метод	5.00	Закрепление отсутствует
3096	-	-	354395.25	1273240.19	Картометрический метод	5.00	Закрепление отсутствует
3097	-	-	354399.32	1273238.43	Картометрический метод	5.00	Закрепление отсутствует
3098	-	-	354402.00	1273240.32	Картометрический метод	5.00	Закрепление отсутствует
3099	-	-	354404.37	1273243.48	Картометрический метод	5.00	Закрепление отсутствует
3100	-	-	354407.21	1273247.10	Картометрический метод	5.00	Закрепление отсутствует
3101	-	-	354409.10	1273250.57	Картометрический метод	5.00	Закрепление отсутствует
3102	-	-	354409.89	1273253.25	Картометрический метод	5.00	Закрепление отсутствует
2928	-	-	354410.84	1273256.56	Картометрический метод	5.00	Закрепление отсутствует
3103	-	-	354572.57	1273585.58	Картометрический метод	5.00	Закрепление отсутствует
3104	-	-	354572.30	1273588.40	Картометрический метод	5.00	Закрепление отсутствует
3105	-	-	354568.75	1273624.75	Картометрический метод	5.00	Закрепление отсутствует
3106	-	-	354567.51	1273637.53	Картометрический метод	5.00	Закрепление отсутствует
3107	-	-	354563.17	1273667.95	Картометрический метод	5.00	Закрепление отсутствует
3108	-	-	354555.49	1273668.16	Картометрический метод	5.00	Закрепление отсутствует
3109	-	-	354552.40	1273669.02	Картометрический метод	5.00	Закрепление отсутствует
3110	-	-	354547.20	1273672.98	Картометрический метод	5.00	Закрепление отсутствует
3111	-	-	354536.43	1273681.15	Картометрический метод	5.00	Закрепление отсутствует
3112	-	-	354528.51	1273687.70	Картометрический метод	5.00	Закрепление отсутствует

2. Сведения о характерных точках границ объекта							
Обозначение характерных точек границ	Существующие координаты, м		Измененные (уточненные) координаты, м		Метод определения координат характерной точки	Средняя квадратическая погрешность положения характерной точки (Mt), м	Описание обозначения точки на местности (при наличии)
	X	Y	X	Y			
1	2	3	4	5	6	7	8
3113	-	-	354526.21	1273689.64	Картометрический метод	5.00	Закрепление отсутствует
3114	-	-	354524.58	1273688.08	Картометрический метод	5.00	Закрепление отсутствует
3115	-	-	354521.26	1273686.75	Картометрический метод	5.00	Закрепление отсутствует
3116	-	-	354518.61	1273686.28	Картометрический метод	5.00	Закрепление отсутствует
3117	-	-	354516.99	1273687.32	Картометрический метод	5.00	Закрепление отсутствует
3118	-	-	354513.09	1273691.87	Картометрический метод	5.00	Закрепление отсутствует
3119	-	-	354513.86	1273695.21	Картометрический метод	5.00	Закрепление отсутствует
3120	-	-	354513.41	1273696.55	Картометрический метод	5.00	Закрепление отсутствует
3121	-	-	354515.19	1273698.88	Картометрический метод	5.00	Закрепление отсутствует
3122	-	-	354516.33	1273699.83	Картометрический метод	5.00	Закрепление отсутствует
3123	-	-	354518.04	1273700.68	Картометрический метод	5.00	Закрепление отсутствует
3124	-	-	354519.74	1273700.87	Картометрический метод	5.00	Закрепление отсутствует
3125	-	-	354521.26	1273700.30	Картометрический метод	5.00	Закрепление отсутствует
3126	-	-	354523.72	1273699.16	Картометрический метод	5.00	Закрепление отсутствует
3127	-	-	354523.90	1273698.94	Картометрический метод	5.00	Закрепление отсутствует
3128	-	-	354534.31	1273719.46	Картометрический метод	5.00	Закрепление отсутствует
3129	-	-	354535.18	1273722.55	Картометрический метод	5.00	Закрепление отсутствует
3130	-	-	354535.67	1273726.75	Картометрический метод	5.00	Закрепление отсутствует
3131	-	-	354535.67	1273729.60	Картометрический метод	5.00	Закрепление отсутствует
3132	-	-	354534.81	1273733.80	Картометрический метод	5.00	Закрепление отсутствует
3133	-	-	354532.95	1273737.52	Картометрический метод	5.00	Закрепление отсутствует
3134	-	-	354531.09	1273740.61	Картометрический метод	5.00	Закрепление отсутствует
3135	-	-	354528.74	1273743.70	Картометрический метод	5.00	Закрепление отсутствует
3136	-	-	354525.93	1273744.44	Картометрический метод	5.00	Закрепление отсутствует
3137	-	-	354524.07	1273743.45	Картометрический метод	5.00	Закрепление отсутствует
3138	-	-	354519.12	1273740.11	Картометрический метод	5.00	Закрепление отсутствует

2. Сведения о характерных точках границ объекта							
Обозначение характерных точек границ	Существующие координаты, м		Измененные (уточненные) координаты, м		Метод определения координат характерной точки	Средняя квадратическая погрешность положения характерной точки (M <sub>t</sub> ), м	Описание обозначения точки на местности (при наличии)
	X	Y	X	Y			
1	2	3	4	5	6	7	8
3139	-	-	354510.24	1273736.03	Картометрический метод	5.00	Закрепление отсутствует
3140	-	-	354505.54	1273734.30	Картометрический метод	5.00	Закрепление отсутствует
3141	-	-	354503.81	1273734.43	Картометрический метод	5.00	Закрепление отсутствует
3142	-	-	354502.32	1273735.05	Картометрический метод	5.00	Закрепление отсутствует
3143	-	-	354500.84	1273735.54	Картометрический метод	5.00	Закрепление отсутствует
3144	-	-	354495.17	1273738.93	Картометрический метод	5.00	Закрепление отсутствует
3145	-	-	354494.31	1273737.36	Картометрический метод	5.00	Закрепление отсутствует
3146	-	-	354488.96	1273731.43	Картометрический метод	5.00	Закрепление отсутствует
3147	-	-	354481.54	1273728.17	Картометрический метод	5.00	Закрепление отсутствует
3148	-	-	354475.66	1273726.99	Картометрический метод	5.00	Закрепление отсутствует
3149	-	-	354455.58	1273726.99	Картометрический метод	5.00	Закрепление отсутствует
3150	-	-	354439.05	1273726.99	Картометрический метод	5.00	Закрепление отсутствует
3151	-	-	354437.17	1273726.69	Картометрический метод	5.00	Закрепление отсутствует
3152	-	-	354435.39	1273725.75	Картометрический метод	5.00	Закрепление отсутствует
3153	-	-	354434.02	1273724.27	Картометрический метод	5.00	Закрепление отсутствует
3154	-	-	354433.25	1273722.53	Картометрический метод	5.00	Закрепление отсутствует
3155	-	-	354430.55	1273712.40	Картометрический метод	5.00	Закрепление отсутствует
3156	-	-	354424.06	1273688.96	Картометрический метод	5.00	Закрепление отсутствует
3157	-	-	354415.94	1273659.07	Картометрический метод	5.00	Закрепление отсутствует
3158	-	-	354413.48	1273659.96	Картометрический метод	5.00	Закрепление отсутствует
3159	-	-	354421.56	1273689.64	Картометрический метод	5.00	Закрепление отсутствует
3160	-	-	354425.90	1273705.32	Картометрический метод	5.00	Закрепление отсутствует
3161	-	-	354428.05	1273713.08	Картометрический метод	5.00	Закрепление отсутствует
3162	-	-	354431.00	1273724.21	Картометрический метод	5.00	Закрепление отсутствует
3163	-	-	354432.24	1273732.40	Картометрический метод	5.00	Закрепление отсутствует
3164	-	-	354437.74	1273756.60	Картометрический метод	5.00	Закрепление отсутствует

2. Сведения о характерных точках границ объекта							
Обозначение характерных точек границ	Существующие координаты, м		Измененные (уточненные) координаты, м		Метод определения координат характерной точки	Средняя квадратическая погрешность положения характерной точки (M <sub>t</sub> ), м	Описание обозначения точки на местности (при наличии)
	X	Y	X	Y			
1	2	3	4	5	6	7	8
3165	-	-	354444.48	1273782.10	Картометрический метод	5.00	Закрепление отсутствует
3166	-	-	354453.49	1273809.08	Картометрический метод	5.00	Закрепление отсутствует
3167	-	-	354456.52	1273817.96	Картометрический метод	5.00	Закрепление отсутствует
3168	-	-	354460.88	1273830.76	Картометрический метод	5.00	Закрепление отсутствует
3169	-	-	354463.74	1273840.43	Картометрический метод	5.00	Закрепление отсутствует
3170	-	-	354464.35	1273846.13	Картометрический метод	5.00	Закрепление отсутствует
3171	-	-	354464.06	1273849.85	Картометрический метод	5.00	Закрепление отсутствует
3172	-	-	354462.39	1273854.39	Картометрический метод	5.00	Закрепление отсутствует
3173	-	-	354458.47	1273861.12	Картометрический метод	5.00	Закрепление отсутствует
3174	-	-	354450.01	1273871.98	Картометрический метод	5.00	Закрепление отсутствует
3175	-	-	354443.94	1273879.63	Картометрический метод	5.00	Закрепление отсутствует
3176	-	-	354439.62	1273885.08	Картометрический метод	5.00	Закрепление отсутствует
3177	-	-	354420.60	1273904.23	Картометрический метод	5.00	Закрепление отсутствует
3178	-	-	354397.79	1273925.58	Картометрический метод	5.00	Закрепление отсутствует
3179	-	-	354375.41	1273947.80	Картометрический метод	5.00	Закрепление отсутствует
3180	-	-	354370.03	1273951.63	Картометрический метод	5.00	Закрепление отсутствует
3181	-	-	354365.56	1273953.05	Картометрический метод	5.00	Закрепление отсутствует
3182	-	-	354365.16	1273948.76	Картометрический метод	5.00	Закрепление отсутствует
3183	-	-	354352.22	1273903.24	Картометрический метод	5.00	Закрепление отсутствует
3184	-	-	354336.84	1273844.68	Картометрический метод	5.00	Закрепление отсутствует
3185	-	-	354310.37	1273750.73	Картометрический метод	5.00	Закрепление отсутствует
3186	-	-	354298.32	1273702.59	Картометрический метод	5.00	Закрепление отсутствует
3187	-	-	354297.95	1273701.14	Картометрический метод	5.00	Закрепление отсутствует
3188	-	-	354296.69	1273696.10	Картометрический метод	5.00	Закрепление отсутствует
3189	-	-	354277.23	1273622.87	Картометрический метод	5.00	Закрепление отсутствует
3190	-	-	354243.14	1273504.50	Картометрический метод	5.00	Закрепление отсутствует

2. Сведения о характерных точках границ объекта							
Обозначение характерных точек границ	Существующие координаты, м		Измененные (уточненные) координаты, м		Метод определения координат характерной точки	Средняя квадратическая погрешность положения характерной точки (M <sub>t</sub> ), м	Описание обозначения точки на местности (при наличии)
	X	Y	X	Y			
1	2	3	4	5	6	7	8
3191	-	-	354222.28	1273428.06	Картометрический метод	5.00	Закрепление отсутствует
3192	-	-	354203.23	1273357.74	Картометрический метод	5.00	Закрепление отсутствует
3193	-	-	354236.78	1273349.23	Картометрический метод	5.00	Закрепление отсутствует
3194	-	-	354297.09	1273334.55	Картометрический метод	5.00	Закрепление отсутствует
3195	-	-	354313.43	1273330.57	Картометрический метод	5.00	Закрепление отсутствует
3196	-	-	354319.75	1273329.06	Картометрический метод	5.00	Закрепление отсутствует
3197	-	-	354323.36	1273328.20	Картометрический метод	5.00	Закрепление отсутствует
3198	-	-	354326.19	1273327.48	Картометрический метод	5.00	Закрепление отсутствует
3199	-	-	354331.25	1273326.19	Картометрический метод	5.00	Закрепление отсутствует
3200	-	-	354332.53	1273325.87	Картометрический метод	5.00	Закрепление отсутствует
3201	-	-	354346.97	1273322.42	Картометрический метод	5.00	Закрепление отсутствует
3202	-	-	354352.32	1273321.14	Картометрический метод	5.00	Закрепление отсутствует
3203	-	-	354374.52	1273315.83	Картометрический метод	5.00	Закрепление отсутствует
3204	-	-	354386.82	1273313.01	Картометрический метод	5.00	Закрепление отсутствует
3205	-	-	354403.96	1273309.17	Картометрический метод	5.00	Закрепление отсутствует
3206	-	-	354408.11	1273308.31	Картометрический метод	5.00	Закрепление отсутствует
3207	-	-	354408.35	1273309.17	Картометрический метод	5.00	Закрепление отсутствует
3208	-	-	354409.39	1273310.78	Картометрический метод	5.00	Закрепление отсутствует
3209	-	-	354422.85	1273307.76	Картометрический метод	5.00	Закрепление отсутствует
3210	-	-	354437.22	1273353.42	Картометрический метод	5.00	Закрепление отсутствует
3211	-	-	354426.34	1273356.36	Картометрический метод	5.00	Закрепление отсутствует
3212	-	-	354427.16	1273357.13	Картометрический метод	5.00	Закрепление отсутствует
3213	-	-	354431.19	1273358.86	Картометрический метод	5.00	Закрепление отсутствует
3214	-	-	354434.65	1273359.24	Картометрический метод	5.00	Закрепление отсутствует
3215	-	-	354437.91	1273359.05	Картометрический метод	5.00	Закрепление отсутствует
3216	-	-	354441.37	1273357.33	Картометрический метод	5.00	Закрепление отсутствует

2. Сведения о характерных точках границ объекта							
Обозначение характерных точек границ	Существующие координаты, м		Измененные (уточненные) координаты, м		Метод определения координат характерной точки	Средняя квадратическая погрешность положения характерной точки (M <sub>t</sub> ), м	Описание обозначения точки на местности (при наличии)
	X	Y	X	Y			
1	2	3	4	5	6	7	8
3217	-	-	354444.97	1273355.58	Картометрический метод	5.00	Закрепление отсутствует
3218	-	-	354445.28	1273356.65	Картометрический метод	5.00	Закрепление отсутствует
3219	-	-	354451.36	1273371.51	Картометрический метод	5.00	Закрепление отсутствует
3220	-	-	354443.86	1273372.48	Картометрический метод	5.00	Закрепление отсутствует
3221	-	-	354437.75	1273373.95	Картометрический метод	5.00	Закрепление отсутствует
3222	-	-	354435.64	1273376.45	Картометрический метод	5.00	Закрепление отсутствует
3223	-	-	354434.68	1273380.28	Картометрический метод	5.00	Закрепление отсутствует
3224	-	-	354433.72	1273385.85	Картометрический метод	5.00	Закрепление отсутствует
3225	-	-	354432.38	1273394.10	Картометрический метод	5.00	Закрепление отсутствует
3226	-	-	354431.42	1273399.66	Картометрический метод	5.00	Закрепление отсутствует
3227	-	-	354430.27	1273404.84	Картометрический метод	5.00	Закрепление отсутствует
3228	-	-	354429.50	1273410.60	Картометрический метод	5.00	Закрепление отсутствует
3229	-	-	354427.96	1273416.54	Картометрический метод	5.00	Закрепление отсутствует
3230	-	-	354426.43	1273422.68	Картометрический метод	5.00	Закрепление отсутствует
3231	-	-	354426.04	1273428.44	Картометрический метод	5.00	Закрепление отсутствует
3232	-	-	354428.73	1273435.15	Картометрический метод	5.00	Закрепление отсутствует
3233	-	-	354434.66	1273441.48	Картометрический метод	5.00	Закрепление отсутствует
3234	-	-	354438.12	1273443.39	Картометрический метод	5.00	Закрепление отсутствует
3235	-	-	354440.80	1273443.97	Картометрический метод	5.00	Закрепление отсутствует
3236	-	-	354444.45	1273443.78	Картометрический метод	5.00	Закрепление отсутствует
3237	-	-	354446.95	1273443.39	Картометрический метод	5.00	Закрепление отсутствует
3238	-	-	354448.87	1273442.05	Картометрический метод	5.00	Закрепление отсутствует
3239	-	-	354450.98	1273442.43	Картометрический метод	5.00	Закрепление отсутствует
3240	-	-	354453.28	1273444.74	Картометрический метод	5.00	Закрепление отсутствует
3241	-	-	354453.86	1273447.80	Картометрический метод	5.00	Закрепление отсутствует
3242	-	-	354456.16	1273452.79	Картометрический метод	5.00	Закрепление отсутствует



2. Сведения о характерных точках границ объекта							
Обозначение характерных точек границ	Существующие координаты, м		Измененные (уточненные) координаты, м		Метод определения координат характерной точки	Средняя квадратическая погрешность положения характерной точки (M <sub>t</sub> ), м	Описание обозначения точки на местности (при наличии)
	X	Y	X	Y			
1	2	3	4	5	6	7	8
3243	-	-	354457.63	1273459.27	Картометрический метод	5.00	Закрепление отсутствует
3244	-	-	354459.36	1273465.99	Картометрический метод	5.00	Закрепление отсутствует
3245	-	-	354459.93	1273472.32	Картометрический метод	5.00	Закрепление отсутствует
3246	-	-	354460.89	1273477.50	Картометрический метод	5.00	Закрепление отсутствует
3247	-	-	354463.96	1273482.48	Картометрический метод	5.00	Закрепление отсутствует
3248	-	-	354466.84	1273485.36	Картометрический метод	5.00	Закрепление отсутствует
3249	-	-	354470.11	1273487.28	Картометрический метод	5.00	Закрепление отсутствует
3250	-	-	354475.61	1273487.45	Картометрический метод	5.00	Закрепление отсутствует
3251	-	-	354479.07	1273486.50	Картометрический метод	5.00	Закрепление отсутствует
3252	-	-	354482.72	1273483.62	Картометрический метод	5.00	Закрепление отсутствует
3253	-	-	354484.83	1273482.85	Картометрический метод	5.00	Закрепление отсутствует
3254	-	-	354487.71	1273483.23	Картометрический метод	5.00	Закрепление отсутствует
3255	-	-	354493.66	1273484.00	Картометрический метод	5.00	Закрепление отсутствует
3256	-	-	354510.17	1273487.65	Картометрический метод	5.00	Закрепление отсутствует
3257	-	-	354525.72	1273493.59	Картометрический метод	5.00	Закрепление отсутствует
3258	-	-	354529.75	1273493.98	Картометрический метод	5.00	Закрепление отсутствует
3259	-	-	354531.86	1273493.78	Картометрический метод	5.00	Закрепление отсутствует
3260	-	-	354534.42	1273492.84	Картометрический метод	5.00	Закрепление отсутствует
3261	-	-	354535.85	1273493.32	Картометрический метод	5.00	Закрепление отсутствует
3262	-	-	354538.85	1273496.71	Картометрический метод	5.00	Закрепление отсутствует
3263	-	-	354548.51	1273511.27	Картометрический метод	5.00	Закрепление отсутствует
3264	-	-	354549.42	1273512.78	Картометрический метод	5.00	Закрепление отсутствует
3265	-	-	354549.61	1273513.87	Картометрический метод	5.00	Закрепление отсутствует
3266	-	-	354549.47	1273514.44	Картометрический метод	5.00	Закрепление отсутствует
3267	-	-	354549.09	1273514.81	Картометрический метод	5.00	Закрепление отсутствует
3268	-	-	354548.65	1273514.92	Картометрический метод	5.00	Закрепление отсутствует

2. Сведения о характерных точках границ объекта							
Обозначение характерных точек границ	Существующие координаты, м		Измененные (уточненные) координаты, м		Метод определения координат характерной точки	Средняя квадратическая погрешность положения характерной точки (M <sub>t</sub> ), м	Описание обозначения точки на местности (при наличии)
	X	Y	X	Y			
1	2	3	4	5	6	7	8
3269	-	-	354548.03	1273515.05	Картометрический метод	5.00	Закрепление отсутствует
3270	-	-	354546.55	1273515.05	Картометрический метод	5.00	Закрепление отсутствует
3271	-	-	354546.07	1273514.92	Картометрический метод	5.00	Закрепление отсутствует
3272	-	-	354545.14	1273514.18	Картометрический метод	5.00	Закрепление отсутствует
3273	-	-	354544.66	1273513.59	Картометрический метод	5.00	Закрепление отсутствует
3274	-	-	354543.00	1273509.62	Картометрический метод	5.00	Закрепление отсутствует
3275	-	-	354542.67	1273509.15	Картометрический метод	5.00	Закрепление отсутствует
3276	-	-	354542.01	1273508.82	Картометрический метод	5.00	Закрепление отсутствует
3277	-	-	354541.41	1273508.71	Картометрический метод	5.00	Закрепление отсутствует
3278	-	-	354540.51	1273508.84	Картометрический метод	5.00	Закрепление отсутствует
3279	-	-	354539.49	1273509.38	Картометрический метод	5.00	Закрепление отсутствует
3280	-	-	354539.01	1273510.11	Картометрический метод	5.00	Закрепление отсутствует
3281	-	-	354538.82	1273511.22	Картометрический метод	5.00	Закрепление отсутствует
3282	-	-	354539.01	1273512.06	Картометрический метод	5.00	Закрепление отсутствует
3283	-	-	354540.01	1273513.96	Картометрический метод	5.00	Закрепление отсутствует
3284	-	-	354540.54	1273514.59	Картометрический метод	5.00	Закрепление отсутствует
3285	-	-	354544.00	1273516.92	Картометрический метод	5.00	Закрепление отсутствует
3286	-	-	354545.12	1273517.35	Картометрический метод	5.00	Закрепление отсутствует
3287	-	-	354546.22	1273517.43	Картометрический метод	5.00	Закрепление отсутствует
3288	-	-	354549.32	1273516.77	Картометрический метод	5.00	Закрепление отсутствует
3289	-	-	354550.57	1273516.88	Картометрический метод	5.00	Закрепление отсутствует
3290	-	-	354551.74	1273517.37	Картометрический метод	5.00	Закрепление отсутствует
3291	-	-	354552.38	1273517.64	Картометрический метод	5.00	Закрепление отсутствует
3292	-	-	354554.14	1273519.74	Картометрический метод	5.00	Закрепление отсутствует
3293	-	-	354555.50	1273522.56	Картометрический метод	5.00	Закрепление отсутствует
3294	-	-	354565.21	1273543.14	Картометрический метод	5.00	Закрепление отсутствует

2. Сведения о характерных точках границ объекта							
Обозначение характерных точек границ	Существующие координаты, м		Измененные (уточненные) координаты, м		Метод определения координат характерной точки	Средняя квадратическая погрешность положения характерной точки (M <sub>t</sub> ), м	Описание обозначения точки на местности (при наличии)
	X	Y	X	Y			
1	2	3	4	5	6	7	8
3295	-	-	354567.53	1273554.52	Картометрический метод	5.00	Закрепление отсутствует
3296	-	-	354569.29	1273563.15	Картометрический метод	5.00	Закрепление отсутствует
3103	-	-	354572.57	1273585.58	Картометрический метод	5.00	Закрепление отсутствует
3297	-	-	355274.46	1279656.36	Картометрический метод	5.00	Закрепление отсутствует
3298	-	-	355273.31	1279656.94	Картометрический метод	5.00	Закрепление отсутствует
3299	-	-	355271.27	1279656.15	Картометрический метод	5.00	Закрепление отсутствует
3300	-	-	355268.30	1279654.90	Картометрический метод	5.00	Закрепление отсутствует
3301	-	-	355264.85	1279656.31	Картометрический метод	5.00	Закрепление отсутствует
3302	-	-	355263.76	1279659.44	Картометрический метод	5.00	Закрепление отсутствует
3303	-	-	355263.29	1279663.51	Картометрический метод	5.00	Закрепление отсутствует
3304	-	-	355262.19	1279666.48	Картометрический метод	5.00	Закрепление отсутствует
3305	-	-	355260.47	1279668.99	Картометрический метод	5.00	Закрепление отсутствует
3306	-	-	355259.69	1279671.02	Картометрический метод	5.00	Закрепление отсутствует
3307	-	-	355260.16	1279673.21	Картометрический метод	5.00	Закрепление отсутствует
3308	-	-	355261.25	1279676.34	Картометрический метод	5.00	Закрепление отсутствует
3309	-	-	355263.44	1279680.72	Картометрический метод	5.00	Закрепление отсутствует
3310	-	-	355264.80	1279685.84	Картометрический метод	5.00	Закрепление отсутствует
3311	-	-	355264.85	1279686.04	Картометрический метод	5.00	Закрепление отсутствует
3312	-	-	355265.95	1279693.55	Картометрический метод	5.00	Закрепление отсутствует
3313	-	-	355264.86	1279698.09	Картометрический метод	5.00	Закрепление отсутствует
3314	-	-	355261.89	1279702.78	Картометрический метод	5.00	Закрепление отсутствует
3315	-	-	355258.29	1279705.44	Картометрический метод	5.00	Закрепление отсутствует
3316	-	-	355254.06	1279705.91	Картометрический метод	5.00	Закрепление отсутствует
3317	-	-	355250.30	1279707.63	Картометрический метод	5.00	Закрепление отсутствует
3318	-	-	355248.74	1279711.08	Картометрический метод	5.00	Закрепление отсутствует
3319	-	-	355248.89	1279714.99	Картометрический метод	5.00	Закрепление отсутствует

2. Сведения о характерных точках границ объекта							
Обозначение характерных точек границ	Существующие координаты, м		Измененные (уточненные) координаты, м		Метод определения координат характерной точки	Средняя квадратическая погрешность положения характерной точки (M <sub>t</sub> ), м	Описание обозначения точки на местности (при наличии)
	X	Y	X	Y			
1	2	3	4	5	6	7	8
3320	-	-	355249.68	1279719.21	Картометрический метод	5.00	Закрепление отсутствует
3321	-	-	355247.95	1279725.00	Картометрический метод	5.00	Закрепление отсутствует
3322	-	-	355245.45	1279726.88	Картометрический метод	5.00	Закрепление отсутствует
3323	-	-	355241.53	1279728.44	Картометрический метод	5.00	Закрепление отсутствует
3324	-	-	355236.21	1279728.13	Картометрический метод	5.00	Закрепление отсутствует
3325	-	-	355232.45	1279728.44	Картометрический метод	5.00	Закрепление отсутствует
3326	-	-	355230.42	1279729.54	Картометрический метод	5.00	Закрепление отсутствует
3327	-	-	355230.11	1279731.10	Картометрический метод	5.00	Закрепление отсутствует
3328	-	-	355231.05	1279732.83	Картометрический метод	5.00	Закрепление отсутствует
3329	-	-	355224.63	1279734.68	Картометрический метод	5.00	Закрепление отсутствует
3330	-	-	355223.81	1279797.74	Картометрический метод	5.00	Закрепление отсутствует
3331	-	-	355155.60	1279799.05	Картометрический метод	5.00	Закрепление отсутствует
3332	-	-	355153.12	1279798.40	Картометрический метод	5.00	Закрепление отсутствует
3333	-	-	355150.39	1279798.07	Картометрический метод	5.00	Закрепление отсутствует
3334	-	-	355145.83	1279797.91	Картометрический метод	5.00	Закрепление отсутствует
3335	-	-	355143.81	1279797.93	Картометрический метод	5.00	Закрепление отсутствует
3336	-	-	355108.23	1279683.80	Картометрический метод	5.00	Закрепление отсутствует
3337	-	-	355108.72	1279683.62	Картометрический метод	5.00	Закрепление отсутствует
3338	-	-	355127.67	1279674.92	Картометрический метод	5.00	Закрепление отсутствует
3339	-	-	355128.64	1279674.58	Картометрический метод	5.00	Закрепление отсутствует
3340	-	-	355130.10	1279679.34	Картометрический метод	5.00	Закрепление отсутствует
3341	-	-	355133.96	1279677.84	Картометрический метод	5.00	Закрепление отсутствует
3342	-	-	355137.99	1279688.17	Картометрический метод	5.00	Закрепление отсутствует
3343	-	-	355140.42	1279686.99	Картометрический метод	5.00	Закрепление отсутствует
3344	-	-	355145.27	1279684.76	Картометрический метод	5.00	Закрепление отсутствует
3345	-	-	355145.78	1279685.86	Картометрический метод	5.00	Закрепление отсутствует

2. Сведения о характерных точках границ объекта							
Обозначение характерных точек границ	Существующие координаты, м		Измененные (уточненные) координаты, м		Метод определения координат характерной точки	Средняя квадратическая погрешность положения характерной точки (Mt), м	Описание обозначения точки на местности (при наличии)
	X	Y	X	Y			
1	2	3	4	5	6	7	8
3346	-	-	355146.17	1279685.68	Картометрический метод	5.00	Закрепление отсутствует
3347	-	-	355148.06	1279684.75	Картометрический метод	5.00	Закрепление отсутствует
3348	-	-	355146.26	1279680.13	Картометрический метод	5.00	Закрепление отсутствует
3349	-	-	355150.93	1279677.66	Картометрический метод	5.00	Закрепление отсутствует
3350	-	-	355150.01	1279674.64	Картометрический метод	5.00	Закрепление отсутствует
3351	-	-	355166.66	1279666.14	Картометрический метод	5.00	Закрепление отсутствует
3352	-	-	355173.71	1279679.40	Картометрический метод	5.00	Закрепление отсутствует
3353	-	-	355170.96	1279680.77	Картометрический метод	5.00	Закрепление отсутствует
3354	-	-	355182.83	1279704.33	Картометрический метод	5.00	Закрепление отсутствует
3355	-	-	355185.61	1279703.76	Картометрический метод	5.00	Закрепление отсутствует
3356	-	-	355210.50	1279696.05	Картометрический метод	5.00	Закрепление отсутствует
3357	-	-	355198.90	1279664.45	Картометрический метод	5.00	Закрепление отсутствует
3358	-	-	355201.10	1279663.44	Картометрический метод	5.00	Закрепление отсутствует
3359	-	-	355204.67	1279660.42	Картометрический метод	5.00	Закрепление отсутствует
3360	-	-	355204.85	1279658.60	Картометрический метод	5.00	Закрепление отсутствует
3361	-	-	355202.20	1279653.84	Картометрический метод	5.00	Закрепление отсутствует
3362	-	-	355202.29	1279652.74	Картометрический метод	5.00	Закрепление отсутствует
3363	-	-	355203.02	1279651.92	Картометрический метод	5.00	Закрепление отсутствует
3364	-	-	355216.43	1279643.64	Картометрический метод	5.00	Закрепление отсутствует
3365	-	-	355214.15	1279641.57	Картометрический метод	5.00	Закрепление отсутствует
3366	-	-	355216.91	1279638.53	Картометрический метод	5.00	Закрепление отсутствует
3367	-	-	355225.28	1279646.13	Картометрический метод	5.00	Закрепление отсутствует
3368	-	-	355228.35	1279644.46	Картометрический метод	5.00	Закрепление отсутствует
3369	-	-	355233.50	1279633.55	Картометрический метод	5.00	Закрепление отсутствует
3370	-	-	355232.12	1279632.89	Картометрический метод	5.00	Закрепление отсутствует
3371	-	-	355228.39	1279631.11	Картометрический метод	5.00	Закрепление отсутствует

2. Сведения о характерных точках границ объекта							
Обозначение характерных точек границ	Существующие координаты, м		Измененные (уточненные) координаты, м		Метод определения координат характерной точки	Средняя квадратическая погрешность положения характерной точки (Mt), м	Описание обозначения точки на местности (при наличии)
	X	Y	X	Y			
1	2	3	4	5	6	7	8
3372	-	-	355232.01	1279623.53	Картометрический метод	5.00	Закрепление отсутствует
3373	-	-	355243.36	1279609.52	Картометрический метод	5.00	Закрепление отсутствует
3374	-	-	355245.24	1279607.81	Картометрический метод	5.00	Закрепление отсутствует
3375	-	-	355231.97	1279618.28	Картометрический метод	5.00	Закрепление отсутствует
3376	-	-	355223.39	1279607.54	Картометрический метод	5.00	Закрепление отсутствует
3377	-	-	355214.13	1279613.71	Картометрический метод	5.00	Закрепление отсутствует
3378	-	-	355222.41	1279626.02	Картометрический метод	5.00	Закрепление отсутствует
3379	-	-	355218.11	1279629.81	Картометрический метод	5.00	Закрепление отсутствует
3380	-	-	355216.98	1279631.33	Картометрический метод	5.00	Закрепление отсутствует
3381	-	-	355215.58	1279633.24	Картометрический метод	5.00	Закрепление отсутствует
3382	-	-	355188.28	1279651.60	Картометрический метод	5.00	Закрепление отсутствует
3383	-	-	355179.78	1279655.66	Картометрический метод	5.00	Закрепление отсутствует
3384	-	-	355161.18	1279663.54	Картометрический метод	5.00	Закрепление отсутствует
3385	-	-	355154.57	1279665.68	Картометрический метод	5.00	Закрепление отсутствует
3386	-	-	355151.09	1279666.25	Картометрический метод	5.00	Закрепление отсутствует
3387	-	-	355147.94	1279661.69	Картометрический метод	5.00	Закрепление отсутствует
3388	-	-	355145.35	1279662.92	Картометрический метод	5.00	Закрепление отсутствует
3389	-	-	355141.67	1279664.99	Картометрический метод	5.00	Закрепление отсутствует
3390	-	-	355140.20	1279662.43	Картометрический метод	5.00	Закрепление отсутствует
3391	-	-	355134.54	1279653.71	Картометрический метод	5.00	Закрепление отсутствует
3392	-	-	355130.58	1279657.12	Картометрический метод	5.00	Закрепление отсутствует
3393	-	-	355132.94	1279660.77	Картометрический метод	5.00	Закрепление отсутствует
3394	-	-	355125.57	1279664.61	Картометрический метод	5.00	Закрепление отсутствует
3395	-	-	355127.88	1279672.10	Картометрический метод	5.00	Закрепление отсутствует
3396	-	-	355126.71	1279672.50	Картометрический метод	5.00	Закрепление отсутствует
3397	-	-	355107.74	1279681.22	Картометрический метод	5.00	Закрепление отсутствует

2. Сведения о характерных точках границ объекта							
Обозначение характерных точек границ	Существующие координаты, м		Измененные (уточненные) координаты, м		Метод определения координат характерной точки	Средняя квадратическая погрешность положения характерной точки (M <sub>t</sub> ), м	Описание обозначения точки на местности (при наличии)
	X	Y	X	Y			
1	2	3	4	5	6	7	8
3398	-	-	355091.57	1279687.04	Картометрический метод	5.00	Закрепление отсутствует
3399	-	-	355079.97	1279689.98	Картометрический метод	5.00	Закрепление отсутствует
3400	-	-	355080.39	1279689.25	Картометрический метод	5.00	Закрепление отсутствует
3401	-	-	355081.19	1279688.22	Картометрический метод	5.00	Закрепление отсутствует
3402	-	-	355083.06	1279686.49	Картометрический метод	5.00	Закрепление отсутствует
3403	-	-	355087.14	1279683.40	Картометрический метод	5.00	Закрепление отсутствует
3404	-	-	355088.91	1279681.47	Картометрический метод	5.00	Закрепление отсутствует
3405	-	-	355091.34	1279677.72	Картометрический метод	5.00	Закрепление отсутствует
3406	-	-	355092.24	1279675.76	Картометрический метод	5.00	Закрепление отсутствует
3407	-	-	355092.74	1279673.75	Картометрический метод	5.00	Закрепление отсутствует
3408	-	-	355092.80	1279672.72	Картометрический метод	5.00	Закрепление отсутствует
3409	-	-	355092.30	1279666.80	Картометрический метод	5.00	Закрепление отсутствует
3410	-	-	355091.58	1279662.83	Картометрический метод	5.00	Закрепление отсутствует
3411	-	-	355089.64	1279654.97	Картометрический метод	5.00	Закрепление отсутствует
3412	-	-	355087.94	1279649.69	Картометрический метод	5.00	Закрепление отсутствует
3413	-	-	355085.50	1279642.70	Картометрический метод	5.00	Закрепление отсутствует
3414	-	-	355084.53	1279639.16	Картометрический метод	5.00	Закрепление отсутствует
3415	-	-	355084.20	1279637.37	Картометрический метод	5.00	Закрепление отсутствует
3416	-	-	355084.35	1279633.85	Картометрический метод	5.00	Закрепление отсутствует
3417	-	-	355084.52	1279630.00	Картометрический метод	5.00	Закрепление отсутствует
3418	-	-	355084.85	1279622.71	Картометрический метод	5.00	Закрепление отсутствует
3419	-	-	355085.13	1279616.36	Картометрический метод	5.00	Закрепление отсутствует
3420	-	-	355086.31	1279615.37	Картометрический метод	5.00	Закрепление отсутствует
3421	-	-	355088.01	1279613.92	Картометрический метод	5.00	Закрепление отсутствует
3422	-	-	355089.25	1279612.87	Картометрический метод	5.00	Закрепление отсутствует
3423	-	-	355092.62	1279610.02	Картометрический метод	5.00	Закрепление отсутствует

2. Сведения о характерных точках границ объекта							
Обозначение характерных точек границ	Существующие координаты, м		Измененные (уточненные) координаты, м		Метод определения координат характерной точки	Средняя квадратическая погрешность положения характерной точки (Mt), м	Описание обозначения точки на местности (при наличии)
	X	Y	X	Y			
1	2	3	4	5	6	7	8
3424	-	-	355095.18	1279607.86	Картометрический метод	5.00	Закрепление отсутствует
3425	-	-	355099.82	1279603.93	Картометрический метод	5.00	Закрепление отсутствует
3426	-	-	355115.04	1279594.07	Картометрический метод	5.00	Закрепление отсутствует
3427	-	-	355120.04	1279590.72	Картометрический метод	5.00	Закрепление отсутствует
3428	-	-	355122.46	1279588.90	Картометрический метод	5.00	Закрепление отсутствует
3429	-	-	355123.10	1279588.40	Картометрический метод	5.00	Закрепление отсутствует
3430	-	-	355143.33	1279572.51	Картометрический метод	5.00	Закрепление отсутствует
3431	-	-	355153.60	1279564.10	Картометрический метод	5.00	Закрепление отсутствует
3432	-	-	355159.88	1279558.72	Картометрический метод	5.00	Закрепление отсутствует
3433	-	-	355172.17	1279547.71	Картометрический метод	5.00	Закрепление отсутствует
3434	-	-	355184.05	1279536.68	Картометрический метод	5.00	Закрепление отсутствует
3435	-	-	355196.39	1279525.22	Картометрический метод	5.00	Закрепление отсутствует
3436	-	-	355209.17	1279514.99	Картометрический метод	5.00	Закрепление отсутствует
3437	-	-	355214.04	1279511.15	Картометрический метод	5.00	Закрепление отсутствует
3438	-	-	355236.24	1279529.95	Картометрический метод	5.00	Закрепление отсутствует
3439	-	-	355245.04	1279536.23	Картометрический метод	5.00	Закрепление отсутствует
3440	-	-	355253.90	1279542.56	Картометрический метод	5.00	Закрепление отсутствует
3441	-	-	355244.12	1279553.88	Картометрический метод	5.00	Закрепление отсутствует
3442	-	-	355255.69	1279574.43	Картометрический метод	5.00	Закрепление отсутствует
3443	-	-	355247.79	1279586.55	Картометрический метод	5.00	Закрепление отсутствует
3444	-	-	355251.01	1279595.39	Картометрический метод	5.00	Закрепление отсутствует
3445	-	-	355250.64	1279602.89	Картометрический метод	5.00	Закрепление отсутствует
3446	-	-	355258.14	1279598.21	Картометрический метод	5.00	Закрепление отсутствует
3447	-	-	355273.03	1279618.03	Картометрический метод	5.00	Закрепление отсутствует
3297	-	-	355274.46	1279656.36	Картометрический метод	5.00	Закрепление отсутствует
3448	-	-	355670.33	1277921.63	Картометрический метод	5.00	Закрепление отсутствует



2. Сведения о характерных точках границ объекта							
Обозначение характерных точек границ	Существующие координаты, м		Измененные (уточненные) координаты, м		Метод определения координат характерной точки	Средняя квадратическая погрешность положения характерной точки (M <sub>t</sub> ), м	Описание обозначения точки на местности (при наличии)
	X	Y	X	Y			
1	2	3	4	5	6	7	8
3449	-	-	355667.89	1277923.32	Картометрический метод	5.00	Закрепление отсутствует
3450	-	-	355665.23	1277925.02	Картометрический метод	5.00	Закрепление отсутствует
3451	-	-	355667.25	1277934.18	Картометрический метод	5.00	Закрепление отсутствует
3452	-	-	355653.94	1277937.67	Картометрический метод	5.00	Закрепление отсутствует
3453	-	-	355651.75	1277934.06	Картометрический метод	5.00	Закрепление отсутствует
3454	-	-	355645.53	1277923.81	Картометрический метод	5.00	Закрепление отсутствует
3455	-	-	355648.68	1277920.77	Картометрический метод	5.00	Закрепление отсутствует
3456	-	-	355650.20	1277918.64	Картометрический метод	5.00	Закрепление отсутствует
3457	-	-	355650.71	1277917.06	Картометрический метод	5.00	Закрепление отсутствует
3458	-	-	355655.29	1277919.12	Картометрический метод	5.00	Закрепление отсутствует
3459	-	-	355660.02	1277919.36	Картометрический метод	5.00	Закрепление отсутствует
3460	-	-	355664.27	1277917.47	Картометрический метод	5.00	Закрепление отсутствует
3461	-	-	355666.17	1277915.70	Картометрический метод	5.00	Закрепление отсутствует
3462	-	-	355668.10	1277918.40	Картометрический метод	5.00	Закрепление отсутствует
3448	-	-	355670.33	1277921.63	Картометрический метод	5.00	Закрепление отсутствует
3463	-	-	355689.93	1277866.48	Картометрический метод	5.00	Закрепление отсутствует
3464	-	-	355689.62	1277871.76	Картометрический метод	5.00	Закрепление отсутствует
3465	-	-	355674.13	1277883.05	Картометрический метод	5.00	Закрепление отсутствует
3466	-	-	355668.23	1277873.81	Картометрический метод	5.00	Закрепление отсутствует
3467	-	-	355666.31	1277870.98	Картометрический метод	5.00	Закрепление отсутствует
3468	-	-	355663.37	1277872.97	Картометрический метод	5.00	Закрепление отсутствует
3469	-	-	355660.42	1277868.64	Картометрический метод	5.00	Закрепление отсутствует
3470	-	-	355648.30	1277877.03	Картометрический метод	5.00	Закрепление отсутствует
3471	-	-	355640.38	1277866.79	Картометрический метод	5.00	Закрепление отсутствует
3472	-	-	355638.36	1277860.57	Картометрический метод	5.00	Закрепление отсутствует
3473	-	-	355638.82	1277858.40	Картометрический метод	5.00	Закрепление отсутствует

2. Сведения о характерных точках границ объекта							
Обозначение характерных точек границ	Существующие координаты, м		Измененные (уточненные) координаты, м		Метод определения координат характерной точки	Средняя квадратическая погрешность положения характерной точки (M <sub>t</sub> ), м	Описание обозначения точки на местности (при наличии)
	X	Y	X	Y			
1	2	3	4	5	6	7	8
3474	-	-	355640.06	1277856.69	Картометрический метод	5.00	Закрепление отсутствует
3475	-	-	355645.87	1277851.65	Картометрический метод	5.00	Закрепление отсутствует
3476	-	-	355649.09	1277849.51	Картометрический метод	5.00	Закрепление отсутствует
3477	-	-	355649.66	1277850.37	Картометрический метод	5.00	Закрепление отсутствует
3478	-	-	355656.72	1277845.68	Картометрический метод	5.00	Закрепление отсутствует
3479	-	-	355658.01	1277844.82	Картометрический метод	5.00	Закрепление отсутствует
3480	-	-	355661.15	1277849.55	Картометрический метод	5.00	Закрепление отсутствует
3481	-	-	355660.47	1277850.00	Картометрический метод	5.00	Закрепление отсутствует
3482	-	-	355664.61	1277855.61	Картометрический метод	5.00	Закрепление отсутствует
3483	-	-	355667.04	1277854.83	Картометрический метод	5.00	Закрепление отсутствует
3484	-	-	355679.83	1277850.72	Картометрический метод	5.00	Закрепление отсутствует
3485	-	-	355682.25	1277849.95	Картометрический метод	5.00	Закрепление отсутствует
3486	-	-	355683.76	1277852.47	Картометрический метод	5.00	Закрепление отсутствует
3487	-	-	355685.12	1277854.75	Картометрический метод	5.00	Закрепление отсутствует
3488	-	-	355688.59	1277861.14	Картометрический метод	5.00	Закрепление отсутствует
3489	-	-	355689.33	1277864.10	Картометрический метод	5.00	Закрепление отсутствует
3463	-	-	355689.93	1277866.48	Картометрический метод	5.00	Закрепление отсутствует
3490	-	-	355726.84	1277927.24	Картометрический метод	5.00	Закрепление отсутствует
3491	-	-	355726.48	1277928.31	Картометрический метод	5.00	Закрепление отсутствует
3492	-	-	355725.18	1277930.67	Картометрический метод	5.00	Закрепление отсутствует
3493	-	-	355721.64	1277932.91	Картометрический метод	5.00	Закрепление отсутствует
3494	-	-	355718.92	1277935.99	Картометрический метод	5.00	Закрепление отсутствует
3495	-	-	355716.67	1277941.30	Картометрический метод	5.00	Закрепление отсутствует
3496	-	-	355715.96	1277945.08	Картометрический метод	5.00	Закрепление отсутствует
3497	-	-	355715.49	1277948.15	Картометрический метод	5.00	Закрепление отсутствует
3498	-	-	355714.95	1277950.54	Картометрический метод	5.00	Закрепление отсутствует

2. Сведения о характерных точках границ объекта							
Обозначение характерных точек границ	Существующие координаты, м		Измененные (уточненные) координаты, м		Метод определения координат характерной точки	Средняя квадратическая погрешность положения характерной точки (Mt), м	Описание обозначения точки на местности (при наличии)
	X	Y	X	Y			
1	2	3	4	5	6	7	8
3499	-	-	355711.51	1277952.55	Картометрический метод	5.00	Закрепление отсутствует
3500	-	-	355709.58	1277955.24	Картометрический метод	5.00	Закрепление отсутствует
3501	-	-	355708.28	1277958.55	Картометрический метод	5.00	Закрепление отсутствует
3502	-	-	355706.51	1277962.69	Картометрический метод	5.00	Закрепление отсутствует
3503	-	-	355704.97	1277965.52	Картометрический метод	5.00	Закрепление отсутствует
3504	-	-	355703.08	1277967.77	Картометрический метод	5.00	Закрепление отсутствует
3505	-	-	355700.36	1277970.25	Картометрический метод	5.00	Закрепление отсутствует
3506	-	-	355695.75	1277973.20	Картометрический метод	5.00	Закрепление отсутствует
3507	-	-	355691.71	1277974.86	Картометрический метод	5.00	Закрепление отсутствует
3508	-	-	355653.18	1277982.42	Картометрический метод	5.00	Закрепление отсутствует
3509	-	-	355632.85	1277981.71	Картометрический метод	5.00	Закрепление отсутствует
3510	-	-	355630.05	1277979.73	Картометрический метод	5.00	Закрепление отсутствует
3511	-	-	355611.24	1277947.75	Картометрический метод	5.00	Закрепление отсутствует
3512	-	-	355617.02	1277946.74	Картометрический метод	5.00	Закрепление отсутствует
3513	-	-	355651.58	1277944.76	Картометрический метод	5.00	Закрепление отсутствует
3514	-	-	355662.40	1277944.14	Картометрический метод	5.00	Закрепление отсутствует
3515	-	-	355664.55	1277943.63	Картометрический метод	5.00	Закрепление отсутствует
3516	-	-	355678.83	1277939.44	Картометрический метод	5.00	Закрепление отсутствует
3517	-	-	355711.80	1277927.61	Картометрический метод	5.00	Закрепление отсутствует
3518	-	-	355723.06	1277920.62	Картометрический метод	5.00	Закрепление отсутствует
3490	-	-	355726.84	1277927.24	Картометрический метод	5.00	Закрепление отсутствует
3519	-	-	355733.09	1277431.12	Картометрический метод	5.00	Закрепление отсутствует
3520	-	-	355726.87	1277435.56	Картометрический метод	5.00	Закрепление отсутствует
3521	-	-	355718.59	1277441.46	Картометрический метод	5.00	Закрепление отсутствует
3522	-	-	355708.57	1277448.61	Картометрический метод	5.00	Закрепление отсутствует
3523	-	-	355709.92	1277450.46	Картометрический метод	5.00	Закрепление отсутствует

2. Сведения о характерных точках границ объекта							
Обозначение характерных точек границ	Существующие координаты, м		Измененные (уточненные) координаты, м		Метод определения координат характерной точки	Средняя квадратическая погрешность положения характерной точки (Mt), м	Описание обозначения точки на местности (при наличии)
	X	Y	X	Y			
1	2	3	4	5	6	7	8
3524	-	-	355703.57	1277455.17	Картометрический метод	5.00	Закрепление отсутствует
3525	-	-	355699.82	1277457.57	Картометрический метод	5.00	Закрепление отсутствует
3526	-	-	355702.42	1277461.62	Картометрический метод	5.00	Закрепление отсутствует
3527	-	-	355709.97	1277473.41	Картометрический метод	5.00	Закрепление отсутствует
3528	-	-	355713.48	1277478.88	Картометрический метод	5.00	Закрепление отсутствует
3529	-	-	355710.25	1277480.65	Картометрический метод	5.00	Закрепление отсутствует
3530	-	-	355706.89	1277482.90	Картометрический метод	5.00	Закрепление отсутствует
3531	-	-	355710.32	1277488.05	Картометрический метод	5.00	Закрепление отсутствует
3532	-	-	355711.16	1277489.28	Картометрический метод	5.00	Закрепление отсутствует
3533	-	-	355710.77	1277489.54	Картометрический метод	5.00	Закрепление отсутствует
3534	-	-	355706.60	1277485.10	Картометрический метод	5.00	Закрепление отсутствует
3535	-	-	355701.93	1277481.19	Картометрический метод	5.00	Закрепление отсутствует
3536	-	-	355696.82	1277477.86	Картометрический метод	5.00	Закрепление отсутствует
3537	-	-	355691.36	1277475.18	Картометрический метод	5.00	Закрепление отсутствует
3538	-	-	355685.60	1277473.17	Картометрический метод	5.00	Закрепление отсутствует
3539	-	-	355591.05	1277328.16	Картометрический метод	5.00	Закрепление отсутствует
3540	-	-	355590.38	1277328.83	Картометрический метод	5.00	Закрепление отсутствует
3541	-	-	355574.31	1277311.31	Картометрический метод	5.00	Закрепление отсутствует
3542	-	-	355577.79	1277307.82	Картометрический метод	5.00	Закрепление отсутствует
3543	-	-	355544.17	1277256.26	Картометрический метод	5.00	Закрепление отсутствует
3544	-	-	355546.02	1277255.13	Картометрический метод	5.00	Закрепление отсутствует
3545	-	-	355551.14	1277254.06	Картометрический метод	5.00	Закрепление отсутствует
3546	-	-	355574.26	1277249.29	Картометрический метод	5.00	Закрепление отсутствует
3547	-	-	355573.53	1277245.82	Картометрический метод	5.00	Закрепление отсутствует
3548	-	-	355568.63	1277234.22	Картометрический метод	5.00	Закрепление отсутствует
3549	-	-	355569.87	1277230.52	Картометрический метод	5.00	Закрепление отсутствует

2. Сведения о характерных точках границ объекта							
Обозначение характерных точек границ	Существующие координаты, м		Измененные (уточненные) координаты, м		Метод определения координат характерной точки	Средняя квадратическая погрешность положения характерной точки (Mt), м	Описание обозначения точки на местности (при наличии)
	X	Y	X	Y			
1	2	3	4	5	6	7	8
3550	-	-	355572.59	1277228.30	Картометрический метод	5.00	Закрепление отсутствует
3551	-	-	355576.29	1277223.11	Картометрический метод	5.00	Закрепление отсутствует
3552	-	-	355576.42	1277222.03	Картометрический метод	5.00	Закрепление отсутствует
3553	-	-	355590.34	1277235.42	Картометрический метод	5.00	Закрепление отсутствует
3554	-	-	355592.37	1277237.92	Картометрический метод	5.00	Закрепление отсутствует
3555	-	-	355594.51	1277240.50	Картометрический метод	5.00	Закрепление отсутствует
3556	-	-	355596.76	1277243.20	Картометрический метод	5.00	Закрепление отсутствует
3557	-	-	355597.35	1277243.91	Картометрический метод	5.00	Закрепление отсутствует
3558	-	-	355602.83	1277251.00	Картометрический метод	5.00	Закрепление отсутствует
3559	-	-	355611.08	1277261.69	Картометрический метод	5.00	Закрепление отсутствует
3560	-	-	355612.39	1277265.92	Картометрический метод	5.00	Закрепление отсутствует
3561	-	-	355621.25	1277278.36	Картометрический метод	5.00	Закрепление отсутствует
3562	-	-	355635.36	1277298.14	Картометрический метод	5.00	Закрепление отсутствует
3563	-	-	355636.02	1277299.04	Картометрический метод	5.00	Закрепление отсутствует
3564	-	-	355637.56	1277301.15	Картометрический метод	5.00	Закрепление отсутствует
3565	-	-	355639.32	1277303.57	Картометрический метод	5.00	Закрепление отсутствует
3566	-	-	355651.12	1277319.73	Картометрический метод	5.00	Закрепление отсутствует
3567	-	-	355661.83	1277333.96	Картометрический метод	5.00	Закрепление отсутствует
3568	-	-	355664.64	1277336.94	Картометрический метод	5.00	Закрепление отсутствует
3569	-	-	355676.10	1277353.44	Картометрический метод	5.00	Закрепление отсутствует
3570	-	-	355686.37	1277368.23	Картометрический метод	5.00	Закрепление отсутствует
3571	-	-	355689.17	1277372.39	Картометрический метод	5.00	Закрепление отсутствует
3572	-	-	355690.17	1277373.88	Картометрический метод	5.00	Закрепление отсутствует
3573	-	-	355691.54	1277375.69	Картометрический метод	5.00	Закрепление отсутствует
3574	-	-	355699.14	1277385.75	Картометрический метод	5.00	Закрепление отсутствует
3575	-	-	355699.23	1277385.87	Картометрический метод	5.00	Закрепление отсутствует

2. Сведения о характерных точках границ объекта							
Обозначение характерных точек границ	Существующие координаты, м		Измененные (уточненные) координаты, м		Метод определения координат характерной точки	Средняя квадратическая погрешность положения характерной точки (Mt), м	Описание обозначения точки на местности (при наличии)
	X	Y	X	Y			
1	2	3	4	5	6	7	8
3576	-	-	355702.69	1277390.39	Картометрический метод	5.00	Закрепление отсутствует
3577	-	-	355710.15	1277400.13	Картометрический метод	5.00	Закрепление отсутствует
3578	-	-	355713.32	1277404.15	Картометрический метод	5.00	Закрепление отсутствует
3579	-	-	355717.32	1277408.74	Картометрический метод	5.00	Закрепление отсутствует
3580	-	-	355717.79	1277409.28	Картометрический метод	5.00	Закрепление отсутствует
3581	-	-	355724.71	1277419.03	Картометрический метод	5.00	Закрепление отсутствует
3582	-	-	355726.83	1277422.01	Картометрический метод	5.00	Закрепление отсутствует
3519	-	-	355733.09	1277431.12	Картометрический метод	5.00	Закрепление отсутствует
3583	-	-	355790.79	1277651.42	Картометрический метод	5.00	Закрепление отсутствует
3584	-	-	355790.73	1277666.42	Картометрический метод	5.00	Закрепление отсутствует
3585	-	-	355790.70	1277673.37	Картометрический метод	5.00	Закрепление отсутствует
3586	-	-	355790.51	1277719.44	Картометрический метод	5.00	Закрепление отсутствует
3587	-	-	355790.46	1277730.84	Картометрический метод	5.00	Закрепление отсутствует
3588	-	-	355784.85	1277731.99	Картометрический метод	5.00	Закрепление отсутствует
3589	-	-	355777.40	1277733.53	Картометрический метод	5.00	Закрепление отсутствует
3590	-	-	355770.21	1277735.01	Картометрический метод	5.00	Закрепление отсутствует
3591	-	-	355755.84	1277736.24	Картометрический метод	5.00	Закрепление отсутствует
3592	-	-	355741.71	1277705.42	Картометрический метод	5.00	Закрепление отсутствует
3593	-	-	355738.41	1277698.23	Картометрический метод	5.00	Закрепление отсутствует
3594	-	-	355753.98	1277690.56	Картометрический метод	5.00	Закрепление отсутствует
3595	-	-	355746.02	1277672.14	Картометрический метод	5.00	Закрепление отсутствует
3596	-	-	355787.95	1277633.93	Картометрический метод	5.00	Закрепление отсутствует
3583	-	-	355790.79	1277651.42	Картометрический метод	5.00	Закрепление отсутствует
3597	-	-	355852.24	1277378.72	Картометрический метод	5.00	Закрепление отсутствует
3598	-	-	355834.79	1277387.87	Картометрический метод	5.00	Закрепление отсутствует
3599	-	-	355845.36	1277403.03	Картометрический метод	5.00	Закрепление отсутствует

2. Сведения о характерных точках границ объекта							
Обозначение характерных точек границ	Существующие координаты, м		Измененные (уточненные) координаты, м		Метод определения координат характерной точки	Средняя квадратическая погрешность положения характерной точки (M <sub>t</sub> ), м	Описание обозначения точки на местности (при наличии)
	X	Y	X	Y			
1	2	3	4	5	6	7	8
3600	-	-	355845.78	1277405.30	Картометрический метод	5.00	Закрепление отсутствует
3601	-	-	355849.51	1277412.16	Картометрический метод	5.00	Закрепление отсутствует
3602	-	-	355849.88	1277417.02	Картометрический метод	5.00	Закрепление отсутствует
3603	-	-	355843.35	1277417.52	Картометрический метод	5.00	Закрепление отсутствует
3604	-	-	355843.22	1277415.81	Картометрический метод	5.00	Закрепление отсутствует
3605	-	-	355841.17	1277417.12	Картометрический метод	5.00	Закрепление отсутствует
3606	-	-	355839.88	1277418.55	Картометрический метод	5.00	Закрепление отсутствует
3607	-	-	355839.49	1277419.72	Картометрический метод	5.00	Закрепление отсутствует
3608	-	-	355838.97	1277421.66	Картометрический метод	5.00	Закрепление отсутствует
3609	-	-	355837.67	1277423.60	Картометрический метод	5.00	Закрепление отсутствует
3610	-	-	355837.54	1277425.16	Картометрический метод	5.00	Закрепление отсутствует
3611	-	-	355838.24	1277428.05	Картометрический метод	5.00	Закрепление отсутствует
3612	-	-	355842.44	1277427.17	Картометрический метод	5.00	Закрепление отсутствует
3613	-	-	355845.66	1277440.34	Картометрический метод	5.00	Закрепление отсутствует
3614	-	-	355829.48	1277443.70	Картометрический метод	5.00	Закрепление отсутствует
3615	-	-	355826.01	1277430.75	Картометрический метод	5.00	Закрепление отсутствует
3616	-	-	355825.97	1277430.61	Картометрический метод	5.00	Закрепление отсутствует
3617	-	-	355820.43	1277432.02	Картометрический метод	5.00	Закрепление отсутствует
3618	-	-	355817.19	1277431.63	Картометрический метод	5.00	Закрепление отсутствует
3619	-	-	355813.69	1277429.04	Картометрический метод	5.00	Закрепление отсутствует
3620	-	-	355810.04	1277425.05	Картометрический метод	5.00	Закрепление отсутствует
3621	-	-	355807.81	1277421.44	Картометрический метод	5.00	Закрепление отсутствует
3622	-	-	355809.44	1277420.35	Картометрический метод	5.00	Закрепление отсутствует
3623	-	-	355808.13	1277419.05	Картометрический метод	5.00	Закрепление отсутствует
3624	-	-	355798.99	1277405.49	Картометрический метод	5.00	Закрепление отсутствует
3625	-	-	355798.77	1277405.16	Картометрический метод	5.00	Закрепление отсутствует

2. Сведения о характерных точках границ объекта							
Обозначение характерных точек границ	Существующие координаты, м		Измененные (уточненные) координаты, м		Метод определения координат характерной точки	Средняя квадратическая погрешность положения характерной точки (Mt), м	Описание обозначения точки на местности (при наличии)
	X	Y	X	Y			
1	2	3	4	5	6	7	8
3626	-	-	355792.11	1277393.11	Картометрический метод	5.00	Закрепление отсутствует
3627	-	-	355792.02	1277390.96	Картометрический метод	5.00	Закрепление отсутствует
3628	-	-	355789.16	1277385.41	Картометрический метод	5.00	Закрепление отсутствует
3629	-	-	355782.29	1277388.95	Картометрический метод	5.00	Закрепление отсутствует
3630	-	-	355781.49	1277388.16	Картометрический метод	5.00	Закрепление отсутствует
3631	-	-	355777.65	1277390.18	Картометрический метод	5.00	Закрепление отсутствует
3632	-	-	355779.83	1277393.44	Картометрический метод	5.00	Закрепление отсутствует
3633	-	-	355776.12	1277395.91	Картометрический метод	5.00	Закрепление отсутствует
3634	-	-	355777.48	1277397.94	Картометрический метод	5.00	Закрепление отсутствует
3635	-	-	355774.00	1277400.27	Картометрический метод	5.00	Закрепление отсутствует
3636	-	-	355775.23	1277402.31	Картометрический метод	5.00	Закрепление отсутствует
3637	-	-	355761.15	1277411.77	Картометрический метод	5.00	Закрепление отсутствует
3638	-	-	355757.51	1277414.22	Картометрический метод	5.00	Закрепление отсутствует
3639	-	-	355753.80	1277409.13	Картометрический метод	5.00	Закрепление отсутствует
3640	-	-	355747.73	1277413.21	Картометрический метод	5.00	Закрепление отсутствует
3641	-	-	355734.06	1277393.55	Картометрический метод	5.00	Закрепление отсутствует
3642	-	-	355726.57	1277382.79	Картометрический метод	5.00	Закрепление отсутствует
3643	-	-	355717.93	1277370.35	Картометрический метод	5.00	Закрепление отсутствует
3644	-	-	355703.03	1277348.58	Картометрический метод	5.00	Закрепление отсутствует
3645	-	-	355691.48	1277331.70	Картометрический метод	5.00	Закрепление отсутствует
3646	-	-	355688.05	1277326.69	Картометрический метод	5.00	Закрепление отсутствует
3647	-	-	355687.81	1277326.34	Картометрический метод	5.00	Закрепление отсутствует
3648	-	-	355626.15	1277246.30	Картометрический метод	5.00	Закрепление отсутствует
3649	-	-	355606.03	1277220.74	Картометрический метод	5.00	Закрепление отсутствует
3650	-	-	355599.34	1277212.82	Картометрический метод	5.00	Закрепление отсутствует
3651	-	-	355599.23	1277212.49	Картометрический метод	5.00	Закрепление отсутствует



2. Сведения о характерных точках границ объекта							
Обозначение характерных точек границ	Существующие координаты, м		Измененные (уточненные) координаты, м		Метод определения координат характерной точки	Средняя квадратическая погрешность положения характерной точки (Mt), м	Описание обозначения точки на местности (при наличии)
	X	Y	X	Y			
1	2	3	4	5	6	7	8
3652	-	-	355597.46	1277206.07	Картометрический метод	5.00	Закрепление отсутствует
3653	-	-	355596.31	1277199.55	Картометрический метод	5.00	Закрепление отсутствует
3654	-	-	355595.78	1277193.01	Картометрический метод	5.00	Закрепление отсутствует
3655	-	-	355595.86	1277186.53	Картометрический метод	5.00	Закрепление отсутствует
3656	-	-	355596.08	1277182.91	Картометрический метод	5.00	Закрепление отсутствует
3657	-	-	355595.43	1277168.08	Картометрический метод	5.00	Закрепление отсутствует
3658	-	-	355598.11	1277169.50	Картометрический метод	5.00	Закрепление отсутствует
3659	-	-	355602.14	1277169.50	Картометрический метод	5.00	Закрепление отсутствует
3660	-	-	355608.79	1277166.90	Картометрический метод	5.00	Закрепление отсутствует
3661	-	-	355617.33	1277162.63	Картометрический метод	5.00	Закрепление отсутствует
3662	-	-	355622.79	1277160.25	Картометрический метод	5.00	Закрепление отсутствует
3663	-	-	355626.11	1277158.36	Картометрический метод	5.00	Закрепление отсутствует
3664	-	-	355628.48	1277154.33	Картометрический метод	5.00	Закрепление отсутствует
3665	-	-	355628.96	1277151.48	Картометрический метод	5.00	Закрепление отсутствует
3666	-	-	355632.52	1277147.21	Картометрический метод	5.00	Закрепление отсутствует
3667	-	-	355636.64	1277138.53	Картометрический метод	5.00	Закрепление отсутствует
3668	-	-	355642.72	1277136.25	Картометрический метод	5.00	Закрепление отсутствует
3669	-	-	355643.19	1277136.54	Картометрический метод	5.00	Закрепление отсутствует
3670	-	-	355645.33	1277138.67	Картометрический метод	5.00	Закрепление отсутствует
3671	-	-	355648.41	1277138.67	Картометрический метод	5.00	Закрепление отсутствует
3672	-	-	355651.97	1277135.83	Картометрический метод	5.00	Закрепление отсутствует
3673	-	-	355657.43	1277132.03	Картометрический метод	5.00	Закрепление отсутствует
3674	-	-	355662.17	1277128.47	Картометрический метод	5.00	Закрепление отсутствует
3675	-	-	355665.02	1277123.49	Картометрический метод	5.00	Закрепление отсутствует
3676	-	-	355665.30	1277119.72	Картометрический метод	5.00	Закрепление отсутствует
3677	-	-	355667.97	1277123.58	Картометрический метод	5.00	Закрепление отсутствует

2. Сведения о характерных точках границ объекта							
Обозначение характерных точек границ	Существующие координаты, м		Измененные (уточненные) координаты, м		Метод определения координат характерной точки	Средняя квадратическая погрешность положения характерной точки (M <sub>t</sub> ), м	Описание обозначения точки на местности (при наличии)
	X	Y	X	Y			
1	2	3	4	5	6	7	8
3678	-	-	355679.99	1277134.08	Картометрический метод	5.00	Закрепление отсутствует
3679	-	-	355695.55	1277143.78	Картометрический метод	5.00	Закрепление отсутствует
3680	-	-	355699.44	1277145.55	Картометрический метод	5.00	Закрепление отсутствует
3681	-	-	355697.66	1277146.97	Картометрический метод	5.00	Закрепление отсутствует
3682	-	-	355681.10	1277158.58	Картометрический метод	5.00	Закрепление отсутствует
3683	-	-	355684.45	1277165.35	Картометрический метод	5.00	Закрепление отсутствует
3684	-	-	355686.52	1277163.13	Картометрический метод	5.00	Закрепление отсутствует
3685	-	-	355687.83	1277161.59	Картометрический метод	5.00	Закрепление отсутствует
3686	-	-	355690.32	1277161.12	Картометрический метод	5.00	Закрепление отсутствует
3687	-	-	355693.05	1277161.23	Картометрический метод	5.00	Закрепление отсутствует
3688	-	-	355693.76	1277161.83	Картометрический метод	5.00	Закрепление отсутствует
3689	-	-	355694.00	1277163.61	Картометрический метод	5.00	Закрепление отсутствует
3690	-	-	355692.10	1277167.28	Картометрический метод	5.00	Закрепление отсутствует
3691	-	-	355690.20	1277171.31	Картометрический метод	5.00	Закрепление отсутствует
3692	-	-	355687.00	1277175.70	Картометрический метод	5.00	Закрепление отсутствует
3693	-	-	355684.03	1277178.31	Картометрический метод	5.00	Закрепление отсутствует
3694	-	-	355683.20	1277181.28	Картометрический метод	5.00	Закрепление отсутствует
3695	-	-	355683.08	1277183.88	Картометрический метод	5.00	Закрепление отсутствует
3696	-	-	355680.35	1277187.56	Картометрический метод	5.00	Закрепление отсутствует
3697	-	-	355679.88	1277190.64	Картометрический метод	5.00	Закрепление отсутствует
3698	-	-	355679.17	1277194.32	Картометрический метод	5.00	Закрепление отсутствует
3699	-	-	355678.10	1277198.59	Картометрический метод	5.00	Закрепление отсутствует
3700	-	-	355678.10	1277202.86	Картометрический метод	5.00	Закрепление отсутствует
3701	-	-	355677.98	1277207.01	Картометрический метод	5.00	Закрепление отсутствует
3702	-	-	355678.10	1277212.11	Картометрический метод	5.00	Закрепление отсутствует
3703	-	-	355679.52	1277215.67	Картометрический метод	5.00	Закрепление отсутствует

2. Сведения о характерных точках границ объекта							
Обозначение характерных точек границ	Существующие координаты, м		Измененные (уточненные) координаты, м		Метод определения координат характерной точки	Средняя квадратическая погрешность положения характерной точки (Mt), м	Описание обозначения точки на местности (при наличии)
	X	Y	X	Y			
1	2	3	4	5	6	7	8
3704	-	-	355681.66	1277220.41	Картометрический метод	5.00	Закрепление отсутствует
3705	-	-	355683.19	1277223.13	Картометрический метод	5.00	Закрепление отсутствует
3706	-	-	355685.91	1277221.00	Картометрический метод	5.00	Закрепление отсутствует
3707	-	-	355691.60	1277228.90	Картометрический метод	5.00	Закрепление отсутствует
3708	-	-	355692.32	1277228.77	Картометрический метод	5.00	Закрепление отсутствует
3709	-	-	355697.42	1277226.51	Картометрический метод	5.00	Закрепление отсутствует
3710	-	-	355703.00	1277223.55	Картометрический метод	5.00	Закрепление отсутствует
3711	-	-	355705.84	1277220.58	Картометрический метод	5.00	Закрепление отсутствует
3712	-	-	355708.34	1277219.75	Картометрический метод	5.00	Закрепление отсутствует
3713	-	-	355711.18	1277220.58	Картометрический метод	5.00	Закрепление отсутствует
3714	-	-	355712.25	1277221.65	Картометрический метод	5.00	Закрепление отсутствует
3715	-	-	355713.32	1277222.72	Картометрический метод	5.00	Закрепление отсутствует
3716	-	-	355715.57	1277226.63	Картометрический метод	5.00	Закрепление отсутствует
3717	-	-	355717.59	1277228.89	Картометрический метод	5.00	Закрепление отсутствует
3718	-	-	355718.18	1277232.80	Картометрический метод	5.00	Закрепление отсутствует
3719	-	-	355719.57	1277235.98	Картометрический метод	5.00	Закрепление отсутствует
3720	-	-	355719.92	1277239.42	Картометрический метод	5.00	Закрепление отсутствует
3721	-	-	355722.42	1277241.67	Картометрический метод	5.00	Закрепление отсутствует
3722	-	-	355725.03	1277241.32	Картометрический метод	5.00	Закрепление отсутствует
3723	-	-	355727.64	1277240.84	Картометрический метод	5.00	Закрепление отсутствует
3724	-	-	355729.77	1277241.44	Картометрический метод	5.00	Закрепление отсутствует
3725	-	-	355733.45	1277243.69	Картометрический метод	5.00	Закрепление отсутствует
3726	-	-	355737.25	1277248.08	Картометрический метод	5.00	Закрепление отсутствует
3727	-	-	355742.23	1277258.39	Картометрический метод	5.00	Закрепление отсутствует
3728	-	-	355749.32	1277270.11	Картометрический метод	5.00	Закрепление отсутствует
3729	-	-	355756.60	1277282.92	Картометрический метод	5.00	Закрепление отсутствует

2. Сведения о характерных точках границ объекта							
Обозначение характерных точек границ	Существующие координаты, м		Измененные (уточненные) координаты, м		Метод определения координат характерной точки	Средняя квадратическая погрешность положения характерной точки (M <sub>t</sub> ), м	Описание обозначения точки на местности (при наличии)
	X	Y	X	Y			
1	2	3	4	5	6	7	8
3730	-	-	355758.69	1277286.59	Картометрический метод	5.00	Закрепление отсутствует
3731	-	-	355758.77	1277287.01	Картометрический метод	5.00	Закрепление отсутствует
3732	-	-	355759.40	1277290.35	Картометрический метод	5.00	Закрепление отсутствует
3733	-	-	355757.97	1277292.72	Картометрический метод	5.00	Закрепление отсутствует
3734	-	-	355757.50	1277295.93	Картометрический метод	5.00	Закрепление отсутствует
3735	-	-	355758.45	1277299.72	Картометрический метод	5.00	Закрепление отсутствует
3736	-	-	355759.28	1277301.74	Картометрический метод	5.00	Закрепление отсутствует
3737	-	-	355759.28	1277304.46	Картометрический метод	5.00	Закрепление отсутствует
3738	-	-	355758.57	1277306.84	Картометрический метод	5.00	Закрепление отсутствует
3739	-	-	355757.26	1277308.73	Картометрический метод	5.00	Закрепление отсутствует
3740	-	-	355755.01	1277311.46	Картометрический метод	5.00	Закрепление отсутствует
3741	-	-	355754.06	1277313.95	Картометрический метод	5.00	Закрепление отсутствует
3742	-	-	355754.30	1277315.73	Картометрический метод	5.00	Закрепление отсутствует
3743	-	-	355755.36	1277316.44	Картометрический метод	5.00	Закрепление отсутствует
3744	-	-	355757.38	1277317.27	Картометрический метод	5.00	Закрепление отсутствует
3745	-	-	355759.86	1277318.91	Картометрический метод	5.00	Закрепление отсутствует
3746	-	-	355762.95	1277320.10	Картометрический метод	5.00	Закрепление отсутствует
3747	-	-	355765.68	1277320.10	Картометрический метод	5.00	Закрепление отсутствует
3748	-	-	355767.81	1277321.17	Картометрический метод	5.00	Закрепление отсутствует
3749	-	-	355770.90	1277323.78	Картометрический метод	5.00	Закрепление отсутствует
3750	-	-	355773.27	1277326.98	Картометрический метод	5.00	Закрепление отсутствует
3751	-	-	355775.30	1277329.22	Картометрический метод	5.00	Закрепление отсутствует
3752	-	-	355781.13	1277324.88	Картометрический метод	5.00	Закрепление отсутствует
3753	-	-	355786.27	1277321.76	Картометрический метод	5.00	Закрепление отсутствует
3754	-	-	355787.79	1277321.11	Картометрический метод	5.00	Закрепление отсутствует
3755	-	-	355788.19	1277320.94	Картометрический метод	5.00	Закрепление отсутствует

2. Сведения о характерных точках границ объекта							
Обозначение характерных точек границ	Существующие координаты, м		Измененные (уточненные) координаты, м		Метод определения координат характерной точки	Средняя квадратическая погрешность положения характерной точки (Mt), м	Описание обозначения точки на местности (при наличии)
	X	Y	X	Y			
1	2	3	4	5	6	7	8
3756	-	-	355790.57	1277319.93	Картометрический метод	5.00	Закрепление отсутствует
3757	-	-	355794.98	1277319.50	Картометрический метод	5.00	Закрепление отсутствует
3758	-	-	355799.81	1277320.25	Картометрический метод	5.00	Закрепление отсутствует
3759	-	-	355801.73	1277322.38	Картометрический метод	5.00	Закрепление отсутствует
3760	-	-	355809.79	1277316.89	Картометрический метод	5.00	Закрепление отсутствует
3761	-	-	355820.98	1277325.00	Картометрический метод	5.00	Закрепление отсутствует
3762	-	-	355804.34	1277336.74	Картометрический метод	5.00	Закрепление отсутствует
3763	-	-	355804.98	1277341.18	Картометрический метод	5.00	Закрепление отсутствует
3764	-	-	355793.88	1277347.98	Картометрический метод	5.00	Закрепление отсутствует
3765	-	-	355792.71	1277352.57	Картометрический метод	5.00	Закрепление отсутствует
3766	-	-	355805.59	1277366.97	Картометрический метод	5.00	Закрепление отсутствует
3767	-	-	355813.66	1277361.22	Картометрический метод	5.00	Закрепление отсутствует
3768	-	-	355818.62	1277360.94	Картометрический метод	5.00	Закрепление отсутствует
3769	-	-	355821.04	1277352.93	Картометрический метод	5.00	Закрепление отсутствует
3770	-	-	355827.99	1277348.39	Картометрический метод	5.00	Закрепление отсутствует
3771	-	-	355838.34	1277348.25	Картометрический метод	5.00	Закрепление отсутствует
3772	-	-	355846.15	1277365.38	Картометрический метод	5.00	Закрепление отсутствует
3597	-	-	355852.24	1277378.72	Картометрический метод	5.00	Закрепление отсутствует
3773	-	-	355875.87	1277877.16	Картометрический метод	5.00	Закрепление отсутствует
3774	-	-	355868.49	1277882.52	Картометрический метод	5.00	Закрепление отсутствует
3775	-	-	355848.07	1277891.50	Картометрический метод	5.00	Закрепление отсутствует
3776	-	-	355840.94	1277894.33	Картометрический метод	5.00	Закрепление отсутствует
3777	-	-	355833.24	1277896.48	Картометрический метод	5.00	Закрепление отсутствует
3778	-	-	355829.25	1277899.01	Картометрический метод	5.00	Закрепление отсутствует
3779	-	-	355823.59	1277890.09	Картометрический метод	5.00	Закрепление отсутствует
3780	-	-	355817.99	1277881.28	Картометрический метод	5.00	Закрепление отсутствует

2. Сведения о характерных точках границ объекта							
Обозначение характерных точек границ	Существующие координаты, м		Измененные (уточненные) координаты, м		Метод определения координат характерной точки	Средняя квадратическая погрешность положения характерной точки (M <sub>t</sub> ), м	Описание обозначения точки на местности (при наличии)
	X	Y	X	Y			
1	2	3	4	5	6	7	8
3781	-	-	355812.48	1277873.33	Картометрический метод	5.00	Закрепление отсутствует
3782	-	-	355824.43	1277867.44	Картометрический метод	5.00	Закрепление отсутствует
3783	-	-	355821.69	1277862.32	Картометрический метод	5.00	Закрепление отсутствует
3784	-	-	355818.43	1277860.32	Картометрический метод	5.00	Закрепление отсутствует
3785	-	-	355841.03	1277847.44	Картометрический метод	5.00	Закрепление отсутствует
3786	-	-	355841.97	1277846.90	Картометрический метод	5.00	Закрепление отсутствует
3787	-	-	355850.20	1277842.24	Картометрический метод	5.00	Закрепление отсутствует
3788	-	-	355849.54	1277842.64	Картометрический метод	5.00	Закрепление отсутствует
3789	-	-	355848.29	1277844.16	Картометрический метод	5.00	Закрепление отсутствует
3790	-	-	355848.25	1277846.12	Картометрический метод	5.00	Закрепление отсутствует
3791	-	-	355851.77	1277857.04	Картометрический метод	5.00	Закрепление отсутствует
3792	-	-	355855.62	1277855.27	Картометрический метод	5.00	Закрепление отсутствует
3793	-	-	355871.83	1277871.59	Картометрический метод	5.00	Закрепление отсутствует
3773	-	-	355875.87	1277877.16	Картометрический метод	5.00	Закрепление отсутствует
3794	-	-	355953.08	1277645.55	Картометрический метод	5.00	Закрепление отсутствует
3795	-	-	355932.02	1277652.22	Картометрический метод	5.00	Закрепление отсутствует
3796	-	-	355936.07	1277661.58	Картометрический метод	5.00	Закрепление отсутствует
3797	-	-	355923.94	1277666.83	Картометрический метод	5.00	Закрепление отсутствует
3798	-	-	355923.71	1277666.28	Картометрический метод	5.00	Закрепление отсутствует
3799	-	-	355921.13	1277660.32	Картометрический метод	5.00	Закрепление отсутствует
3800	-	-	355919.89	1277657.47	Картометрический метод	5.00	Закрепление отсутствует
3801	-	-	355917.60	1277653.99	Картометрический метод	5.00	Закрепление отсутствует
3802	-	-	355915.66	1277654.02	Картометрический метод	5.00	Закрепление отсутствует
3803	-	-	355912.72	1277654.75	Картометрический метод	5.00	Закрепление отсутствует
3804	-	-	355896.87	1277658.69	Картометрический метод	5.00	Закрепление отсутствует
3805	-	-	355891.24	1277643.75	Картометрический метод	5.00	Закрепление отсутствует

2. Сведения о характерных точках границ объекта							
Обозначение характерных точек границ	Существующие координаты, м		Измененные (уточненные) координаты, м		Метод определения координат характерной точки	Средняя квадратическая погрешность положения характерной точки (M <sub>t</sub> ), м	Описание обозначения точки на местности (при наличии)
	X	Y	X	Y			
1	2	3	4	5	6	7	8
3806	-	-	355890.09	1277639.97	Картометрический метод	5.00	Закрепление отсутствует
3807	-	-	355888.98	1277636.33	Картометрический метод	5.00	Закрепление отсутствует
3808	-	-	355888.67	1277635.33	Картометрический метод	5.00	Закрепление отсутствует
3809	-	-	355887.06	1277630.08	Картометрический метод	5.00	Закрепление отсутствует
3810	-	-	355885.58	1277623.68	Картометрический метод	5.00	Закрепление отсутствует
3811	-	-	355883.02	1277619.41	Картометрический метод	5.00	Закрепление отсутствует
3812	-	-	355873.10	1277595.25	Картометрический метод	5.00	Закрепление отсутствует
3813	-	-	355873.36	1277595.14	Картометрический метод	5.00	Закрепление отсутствует
3814	-	-	355871.69	1277591.70	Картометрический метод	5.00	Закрепление отсутствует
3815	-	-	355867.13	1277581.51	Картометрический метод	5.00	Закрепление отсутствует
3816	-	-	355864.07	1277574.68	Картометрический метод	5.00	Закрепление отсутствует
3817	-	-	355861.79	1277569.59	Картометрический метод	5.00	Закрепление отсутствует
3818	-	-	355860.21	1277566.08	Картометрический метод	5.00	Закрепление отсутствует
3819	-	-	355853.27	1277554.31	Картометрический метод	5.00	Закрепление отсутствует
3820	-	-	355851.41	1277549.94	Картометрический метод	5.00	Закрепление отсутствует
3821	-	-	355846.68	1277542.23	Картометрический метод	5.00	Закрепление отсутствует
3822	-	-	355834.50	1277520.10	Картометрический метод	5.00	Закрепление отсутствует
3823	-	-	355831.01	1277513.63	Картометрический метод	5.00	Закрепление отсутствует
3824	-	-	355820.92	1277494.94	Картометрический метод	5.00	Закрепление отсутствует
3825	-	-	355843.15	1277484.98	Картометрический метод	5.00	Закрепление отсутствует
3826	-	-	355842.54	1277483.21	Картометрический метод	5.00	Закрепление отсутствует
3827	-	-	355846.80	1277481.76	Картометрический метод	5.00	Закрепление отсутствует
3828	-	-	355848.53	1277481.17	Картометрический метод	5.00	Закрепление отсутствует
3829	-	-	355847.77	1277478.93	Картометрический метод	5.00	Закрепление отсутствует
3830	-	-	355850.53	1277477.99	Картометрический метод	5.00	Закрепление отсутствует
3831	-	-	355852.15	1277475.03	Картометрический метод	5.00	Закрепление отсутствует

2. Сведения о характерных точках границ объекта							
Обозначение характерных точек границ	Существующие координаты, м		Измененные (уточненные) координаты, м		Метод определения координат характерной точки	Средняя квадратическая погрешность положения характерной точки (Mt), м	Описание обозначения точки на местности (при наличии)
	X	Y	X	Y			
1	2	3	4	5	6	7	8
3832	-	-	355852.11	1277472.21	Картометрический метод	5.00	Закрепление отсутствует
3833	-	-	355856.45	1277471.84	Картометрический метод	5.00	Закрепление отсутствует
3834	-	-	355865.07	1277472.84	Картометрический метод	5.00	Закрепление отсутствует
3835	-	-	355867.70	1277472.92	Картометрический метод	5.00	Закрепление отсутствует
3836	-	-	355888.99	1277473.58	Картометрический метод	5.00	Закрепление отсутствует
3837	-	-	355917.52	1277475.28	Картометрический метод	5.00	Закрепление отсутствует
3838	-	-	355918.11	1277490.22	Картометрический метод	5.00	Закрепление отсутствует
3839	-	-	355902.61	1277490.72	Картометрический метод	5.00	Закрепление отсутствует
3840	-	-	355903.57	1277499.13	Картометрический метод	5.00	Закрепление отсутствует
3841	-	-	355889.59	1277502.08	Картометрический метод	5.00	Закрепление отсутствует
3842	-	-	355887.36	1277503.11	Картометрический метод	5.00	Закрепление отсутствует
3843	-	-	355888.76	1277505.22	Картометрический метод	5.00	Закрепление отсутствует
3844	-	-	355891.19	1277508.91	Картометрический метод	5.00	Закрепление отсутствует
3845	-	-	355893.18	1277506.04	Картометрический метод	5.00	Закрепление отсутствует
3846	-	-	355901.49	1277511.84	Картометрический метод	5.00	Закрепление отсутствует
3847	-	-	355905.18	1277515.55	Картометрический метод	5.00	Закрепление отсутствует
3848	-	-	355906.15	1277517.77	Картометрический метод	5.00	Закрепление отсутствует
3849	-	-	355906.20	1277518.98	Картометрический метод	5.00	Закрепление отсутствует
3850	-	-	355906.47	1277525.19	Картометрический метод	5.00	Закрепление отсутствует
3851	-	-	355906.62	1277529.12	Картометрический метод	5.00	Закрепление отсутствует
3852	-	-	355909.06	1277538.17	Картометрический метод	5.00	Закрепление отсутствует
3853	-	-	355911.73	1277549.28	Картометрический метод	5.00	Закрепление отсутствует
3854	-	-	355911.05	1277549.83	Картометрический метод	5.00	Закрепление отсутствует
3855	-	-	355911.34	1277550.44	Картометрический метод	5.00	Закрепление отсутствует
3856	-	-	355905.65	1277553.20	Картометрический метод	5.00	Закрепление отсутствует
3857	-	-	355899.56	1277556.16	Картометрический метод	5.00	Закрепление отсутствует



2. Сведения о характерных точках границ объекта							
Обозначение характерных точек границ	Существующие координаты, м		Измененные (уточненные) координаты, м		Метод определения координат характерной точки	Средняя квадратическая погрешность положения характерной точки (M <sub>t</sub> ), м	Описание обозначения точки на местности (при наличии)
	X	Y	X	Y			
1	2	3	4	5	6	7	8
3858	-	-	355901.36	1277559.79	Картометрический метод	5.00	Закрепление отсутствует
3859	-	-	355901.87	1277560.81	Картометрический метод	5.00	Закрепление отсутствует
3860	-	-	355907.15	1277558.86	Картометрический метод	5.00	Закрепление отсутствует
3861	-	-	355918.84	1277554.57	Картометрический метод	5.00	Закрепление отсутствует
3862	-	-	355923.11	1277563.42	Картометрический метод	5.00	Закрепление отсутствует
3863	-	-	355920.95	1277564.38	Картометрический метод	5.00	Закрепление отсутствует
3864	-	-	355921.44	1277565.40	Картометрический метод	5.00	Закрепление отсутствует
3865	-	-	355926.55	1277573.63	Картометрический метод	5.00	Закрепление отсутствует
3866	-	-	355930.74	1277584.33	Картометрический метод	5.00	Закрепление отсутствует
3867	-	-	355932.70	1277593.34	Картометрический метод	5.00	Закрепление отсутствует
3868	-	-	355936.79	1277608.98	Картометрический метод	5.00	Закрепление отсутствует
3869	-	-	355946.24	1277629.18	Картометрический метод	5.00	Закрепление отсутствует
3794	-	-	355953.08	1277645.55	Картометрический метод	5.00	Закрепление отсутствует
3870	-	-	355988.44	1278678.14	Картометрический метод	5.00	Закрепление отсутствует
3871	-	-	355987.28	1278678.70	Картометрический метод	5.00	Закрепление отсутствует
3872	-	-	355971.88	1278686.16	Картометрический метод	5.00	Закрепление отсутствует
3873	-	-	355966.93	1278691.15	Картометрический метод	5.00	Закрепление отсутствует
3874	-	-	355960.36	1278693.96	Картометрический метод	5.00	Закрепление отсутствует
3875	-	-	355954.55	1278695.69	Картометрический метод	5.00	Закрепление отсутствует
3876	-	-	355949.50	1278694.70	Картометрический метод	5.00	Закрепление отсутствует
3877	-	-	355945.21	1278690.67	Картометрический метод	5.00	Закрепление отсутствует
3878	-	-	355943.85	1278684.68	Картометрический метод	5.00	Закрепление отсутствует
3879	-	-	355947.00	1278678.92	Картометрический метод	5.00	Закрепление отсутствует
3880	-	-	355957.92	1278674.74	Картометрический метод	5.00	Закрепление отсутствует
3881	-	-	355964.46	1278673.93	Картометрический метод	5.00	Закрепление отсутствует
3882	-	-	355948.71	1278668.53	Картометрический метод	5.00	Закрепление отсутствует

2. Сведения о характерных точках границ объекта							
Обозначение характерных точек границ	Существующие координаты, м		Измененные (уточненные) координаты, м		Метод определения координат характерной точки	Средняя квадратическая погрешность положения характерной точки (Mt), м	Описание обозначения точки на местности (при наличии)
	X	Y	X	Y			
1	2	3	4	5	6	7	8
3883	-	-	355942.09	1278672.88	Картометрический метод	5.00	Закрепление отсутствует
3884	-	-	355939.67	1278668.98	Картометрический метод	5.00	Закрепление отсутствует
3885	-	-	355927.34	1278674.39	Картометрический метод	5.00	Закрепление отсутствует
3886	-	-	355913.78	1278672.84	Картометрический метод	5.00	Закрепление отсутствует
3887	-	-	355903.29	1278673.42	Картометрический метод	5.00	Закрепление отсутствует
3888	-	-	355893.82	1278676.18	Картометрический метод	5.00	Закрепление отсутствует
3889	-	-	355884.02	1278679.81	Картометрический метод	5.00	Закрепление отсутствует
3890	-	-	355872.65	1278660.64	Картометрический метод	5.00	Закрепление отсутствует
3891	-	-	355878.84	1278649.28	Картометрический метод	5.00	Закрепление отсутствует
3892	-	-	355897.03	1278616.21	Картометрический метод	5.00	Закрепление отсутствует
3893	-	-	355902.21	1278606.81	Картометрический метод	5.00	Закрепление отсутствует
3894	-	-	355904.40	1278602.81	Картометрический метод	5.00	Закрепление отсутствует
3895	-	-	355925.71	1278566.68	Картометрический метод	5.00	Закрепление отсутствует
3870	-	-	355988.44	1278678.14	Картометрический метод	5.00	Закрепление отсутствует
3896	-	-	356007.48	1278498.96	Картометрический метод	5.00	Закрепление отсутствует
3897	-	-	356002.94	1278513.03	Картометрический метод	5.00	Закрепление отсутствует
3898	-	-	356000.57	1278527.47	Картометрический метод	5.00	Закрепление отсутствует
3899	-	-	355999.56	1278537.30	Картометрический метод	5.00	Закрепление отсутствует
3900	-	-	355984.39	1278574.90	Картометрический метод	5.00	Закрепление отсутствует
3901	-	-	355952.43	1278520.89	Картометрический метод	5.00	Закрепление отсутствует
3902	-	-	355957.72	1278511.48	Картометрический метод	5.00	Закрепление отсутствует
3903	-	-	355967.40	1278494.28	Картометрический метод	5.00	Закрепление отсутствует
3904	-	-	355968.24	1278492.67	Картометрический метод	5.00	Закрепление отсутствует
3905	-	-	355969.06	1278490.99	Картометрический метод	5.00	Закрепление отсутствует
3906	-	-	355975.23	1278478.29	Картометрический метод	5.00	Закрепление отсутствует
3907	-	-	355976.28	1278475.85	Картометрический метод	5.00	Закрепление отсутствует

2. Сведения о характерных точках границ объекта							
Обозначение характерных точек границ	Существующие координаты, м		Измененные (уточненные) координаты, м		Метод определения координат характерной точки	Средняя квадратическая погрешность положения характерной точки (M <sub>t</sub> ), м	Описание обозначения точки на местности (при наличии)
	X	Y	X	Y			
1	2	3	4	5	6	7	8
3908	-	-	355977.62	1278471.24	Картометрический метод	5.00	Закрепление отсутствует
3909	-	-	355980.62	1278456.66	Картометрический метод	5.00	Закрепление отсутствует
3910	-	-	356007.29	1278488.34	Картометрический метод	5.00	Закрепление отсутствует
3896	-	-	356007.48	1278498.96	Картометрический метод	5.00	Закрепление отсутствует
3911	-	-	356014.12	1277378.91	Картометрический метод	5.00	Закрепление отсутствует
3912	-	-	356007.76	1277386.03	Картометрический метод	5.00	Закрепление отсутствует
3913	-	-	355999.78	1277393.47	Картометрический метод	5.00	Закрепление отсутствует
3914	-	-	355993.48	1277393.75	Картометрический метод	5.00	Закрепление отсутствует
3915	-	-	355994.39	1277395.20	Картометрический метод	5.00	Закрепление отсутствует
3916	-	-	355991.18	1277397.23	Картометрический метод	5.00	Закрепление отсутствует
3917	-	-	355989.11	1277393.96	Картометрический метод	5.00	Закрепление отсутствует
3918	-	-	355987.40	1277394.03	Картометрический метод	5.00	Закрепление отсутствует
3919	-	-	355981.10	1277398.70	Картометрический метод	5.00	Закрепление отсутствует
3920	-	-	355978.32	1277394.95	Картометрический метод	5.00	Закрепление отсутствует
3921	-	-	355972.87	1277395.14	Картометрический метод	5.00	Закрепление отсутствует
3922	-	-	355974.25	1277430.39	Картометрический метод	5.00	Закрепление отсутствует
3923	-	-	355973.58	1277434.14	Картометрический метод	5.00	Закрепление отсутствует
3924	-	-	355972.08	1277437.46	Картометрический метод	5.00	Закрепление отсутствует
3925	-	-	355970.05	1277442.11	Картометрический метод	5.00	Закрепление отсутствует
3926	-	-	355966.42	1277442.62	Картометрический метод	5.00	Закрепление отсутствует
3927	-	-	355958.74	1277441.49	Картометрический метод	5.00	Закрепление отсутствует
3928	-	-	355953.99	1277439.75	Картометрический метод	5.00	Закрепление отсутствует
3929	-	-	355949.29	1277436.95	Картометрический метод	5.00	Закрепление отсутствует
3930	-	-	355946.20	1277433.08	Картометрический метод	5.00	Закрепление отсутствует
3931	-	-	355942.63	1277425.78	Картометрический метод	5.00	Закрепление отсутствует
3932	-	-	355938.48	1277414.51	Картометрический метод	5.00	Закрепление отсутствует

2. Сведения о характерных точках границ объекта							
Обозначение характерных точек границ	Существующие координаты, м		Измененные (уточненные) координаты, м		Метод определения координат характерной точки	Средняя квадратическая погрешность положения характерной точки (M <sub>t</sub> ), м	Описание обозначения точки на местности (при наличии)
	X	Y	X	Y			
1	2	3	4	5	6	7	8
3933	-	-	355934.34	1277403.85	Картометрический метод	5.00	Закрепление отсутствует
3934	-	-	355932.58	1277399.79	Картометрический метод	5.00	Закрепление отсутствует
3935	-	-	355928.45	1277395.32	Картометрический метод	5.00	Закрепление отсутствует
3936	-	-	355921.65	1277391.49	Картометрический метод	5.00	Закрепление отсутствует
3937	-	-	355940.64	1277391.20	Картометрический метод	5.00	Закрепление отсутствует
3938	-	-	355956.65	1277390.52	Картометрический метод	5.00	Закрепление отсутствует
3939	-	-	355966.93	1277388.52	Картометрический метод	5.00	Закрепление отсутствует
3940	-	-	355974.71	1277383.89	Картометрический метод	5.00	Закрепление отсутствует
3941	-	-	355986.08	1277373.87	Картометрический метод	5.00	Закрепление отсутствует
3942	-	-	355988.75	1277377.09	Картометрический метод	5.00	Закрепление отсутствует
3943	-	-	355990.33	1277377.09	Картометрический метод	5.00	Закрепление отсутствует
3944	-	-	355997.87	1277367.30	Картометрический метод	5.00	Закрепление отсутствует
3945	-	-	356001.02	1277365.61	Картометрический метод	5.00	Закрепление отсутствует
3946	-	-	356003.27	1277366.40	Картометрический метод	5.00	Закрепление отсутствует
3911	-	-	356014.12	1277378.91	Картометрический метод	5.00	Закрепление отсутствует
3947	-	-	356028.33	1273831.74	Картометрический метод	5.00	Закрепление отсутствует
3948	-	-	356001.32	1273927.58	Картометрический метод	5.00	Закрепление отсутствует
3949	-	-	355981.36	1273998.41	Картометрический метод	5.00	Закрепление отсутствует
3950	-	-	355945.36	1273992.02	Картометрический метод	5.00	Закрепление отсутствует
3951	-	-	355941.39	1273991.31	Картометрический метод	5.00	Закрепление отсутствует
3952	-	-	355938.21	1273990.75	Картометрический метод	5.00	Закрепление отсутствует
3953	-	-	355937.55	1273990.75	Картометрический метод	5.00	Закрепление отсутствует
3954	-	-	355936.29	1273991.31	Картометрический метод	5.00	Закрепление отсутствует
3955	-	-	355935.76	1273992.10	Картометрический метод	5.00	Закрепление отсутствует
3956	-	-	355926.78	1274029.42	Картометрический метод	5.00	Закрепление отсутствует
3957	-	-	355922.76	1274029.16	Картометрический метод	5.00	Закрепление отсутствует

2. Сведения о характерных точках границ объекта							
Обозначение характерных точек границ	Существующие координаты, м		Измененные (уточненные) координаты, м		Метод определения координат характерной точки	Средняя квадратическая погрешность положения характерной точки (M <sub>t</sub> ), м	Описание обозначения точки на местности (при наличии)
	X	Y	X	Y			
1	2	3	4	5	6	7	8
3958	-	-	355917.57	1274027.53	Картометрический метод	5.00	Закрепление отсутствует
3959	-	-	355909.58	1274022.84	Картометрический метод	5.00	Закрепление отсутствует
3960	-	-	355900.81	1274019.56	Картометрический метод	5.00	Закрепление отсутствует
3961	-	-	355890.79	1274016.95	Картометрический метод	5.00	Закрепление отсутствует
3962	-	-	355882.47	1274015.52	Картометрический метод	5.00	Закрепление отсутствует
3963	-	-	355876.14	1274015.42	Картометрический метод	5.00	Закрепление отсутствует
3964	-	-	355868.02	1274017.06	Картометрический метод	5.00	Закрепление отсутствует
3965	-	-	355862.48	1274018.42	Картометрический метод	5.00	Закрепление отсутствует
3966	-	-	355854.26	1274018.42	Картометрический метод	5.00	Закрепление отсутствует
3967	-	-	355852.62	1274018.42	Картометрический метод	5.00	Закрепление отсутствует
3968	-	-	355846.45	1274019.70	Картометрический метод	5.00	Закрепление отсутствует
3969	-	-	355843.27	1274019.29	Картометрический метод	5.00	Закрепление отсутствует
3970	-	-	355841.41	1274015.41	Картометрический метод	5.00	Закрепление отсутствует
3971	-	-	355840.62	1274012.95	Картометрический метод	5.00	Закрепление отсутствует
3972	-	-	355840.50	1274011.65	Картометрический метод	5.00	Закрепление отсутствует
3973	-	-	355840.76	1274009.76	Картометрический метод	5.00	Закрепление отсутствует
3974	-	-	355842.26	1274004.76	Картометрический метод	5.00	Закрепление отсутствует
3975	-	-	355837.24	1274003.65	Картометрический метод	5.00	Закрепление отсутствует
3976	-	-	355837.67	1274001.69	Картометрический метод	5.00	Закрепление отсутствует
3977	-	-	355831.87	1274000.40	Картометрический метод	5.00	Закрепление отсутствует
3978	-	-	355830.08	1273999.87	Картометрический метод	5.00	Закрепление отсутствует
3979	-	-	355829.78	1273999.51	Картометрический метод	5.00	Закрепление отсутствует
3980	-	-	355829.77	1273999.27	Картометрический метод	5.00	Закрепление отсутствует
3981	-	-	355830.60	1273995.25	Картометрический метод	5.00	Закрепление отсутствует
3982	-	-	355832.71	1273987.21	Картометрический метод	5.00	Закрепление отсутствует
3983	-	-	355833.25	1273984.19	Картометрический метод	5.00	Закрепление отсутствует

2. Сведения о характерных точках границ объекта							
Обозначение характерных точек границ	Существующие координаты, м		Измененные (уточненные) координаты, м		Метод определения координат характерной точки	Средняя квадратическая погрешность положения характерной точки (Mt), м	Описание обозначения точки на местности (при наличии)
	X	Y	X	Y			
1	2	3	4	5	6	7	8
3984	-	-	355833.77	1273981.22	Картометрический метод	5.00	Закрепление отсутствует
3985	-	-	355833.81	1273981.04	Картометрический метод	5.00	Закрепление отсутствует
3986	-	-	355839.00	1273962.04	Картометрический метод	5.00	Закрепление отсутствует
3987	-	-	355841.27	1273954.17	Картометрический метод	5.00	Закрепление отсутствует
3988	-	-	355840.39	1273949.12	Картометрический метод	5.00	Закрепление отсутствует
3989	-	-	355858.17	1273895.71	Картометрический метод	5.00	Закрепление отсутствует
3990	-	-	355858.89	1273893.21	Картометрический метод	5.00	Закрепление отсутствует
3991	-	-	355861.09	1273885.60	Картометрический метод	5.00	Закрепление отсутствует
3992	-	-	355865.21	1273871.51	Картометрический метод	5.00	Закрепление отсутствует
3993	-	-	355868.51	1273859.22	Картометрический метод	5.00	Закрепление отсутствует
3994	-	-	355869.52	1273855.48	Картометрический метод	5.00	Закрепление отсутствует
3995	-	-	355870.20	1273852.97	Картометрический метод	5.00	Закрепление отсутствует
3996	-	-	355879.04	1273820.22	Картометрический метод	5.00	Закрепление отсутствует
3997	-	-	355881.99	1273808.17	Картометрический метод	5.00	Закрепление отсутствует
3998	-	-	355887.10	1273789.49	Картометрический метод	5.00	Закрепление отсутствует
3999	-	-	355891.41	1273775.60	Картометрический метод	5.00	Закрепление отсутствует
4000	-	-	355898.07	1273754.17	Картометрический метод	5.00	Закрепление отсутствует
4001	-	-	355899.76	1273747.42	Картометрический метод	5.00	Закрепление отсутствует
4002	-	-	355900.49	1273744.76	Картометрический метод	5.00	Закрепление отсутствует
4003	-	-	355901.18	1273742.25	Картометрический метод	5.00	Закрепление отсутствует
4004	-	-	355909.11	1273721.60	Картометрический метод	5.00	Закрепление отсутствует
4005	-	-	355919.73	1273724.18	Картометрический метод	5.00	Закрепление отсутствует
4006	-	-	355936.49	1273728.25	Картометрический метод	5.00	Закрепление отсутствует
4007	-	-	355937.46	1273728.49	Картометрический метод	5.00	Закрепление отсутствует
4008	-	-	355954.10	1273730.93	Картометрический метод	5.00	Закрепление отсутствует
4009	-	-	355966.98	1273732.41	Картометрический метод	5.00	Закрепление отсутствует

2. Сведения о характерных точках границ объекта							
Обозначение характерных точек границ	Существующие координаты, м		Измененные (уточненные) координаты, м		Метод определения координат характерной точки	Средняя квадратическая погрешность положения характерной точки (Mt), м	Описание обозначения точки на местности (при наличии)
	X	Y	X	Y			
1	2	3	4	5	6	7	8
4010	-	-	355972.83	1273737.50	Картометрический метод	5.00	Закрепление отсутствует
4011	-	-	355970.03	1273757.72	Картометрический метод	5.00	Закрепление отсутствует
4012	-	-	355968.72	1273767.16	Картометрический метод	5.00	Закрепление отсутствует
4013	-	-	355967.80	1273809.06	Картометрический метод	5.00	Закрепление отсутствует
4014	-	-	355994.39	1273821.35	Картометрический метод	5.00	Закрепление отсутствует
4015	-	-	356005.88	1273824.66	Картометрический метод	5.00	Закрепление отсутствует
3947	-	-	356028.33	1273831.74	Картометрический метод	5.00	Закрепление отсутствует
4016	-	-	356033.56	1273208.48	Картометрический метод	5.00	Закрепление отсутствует
4017	-	-	356028.01	1273226.65	Картометрический метод	5.00	Закрепление отсутствует
4018	-	-	356026.66	1273234.67	Картометрический метод	5.00	Закрепление отсутствует
4019	-	-	356025.91	1273239.16	Картометрический метод	5.00	Закрепление отсутствует
4020	-	-	356027.08	1273239.44	Картометрический метод	5.00	Закрепление отсутствует
4021	-	-	356021.93	1273261.28	Картометрический метод	5.00	Закрепление отсутствует
4022	-	-	356014.20	1273284.38	Картометрический метод	5.00	Закрепление отсутствует
4023	-	-	356005.60	1273316.30	Картометрический метод	5.00	Закрепление отсутствует
4024	-	-	356008.79	1273318.05	Картометрический метод	5.00	Закрепление отсутствует
4025	-	-	356008.39	1273319.51	Картометрический метод	5.00	Закрепление отсутствует
4026	-	-	356007.87	1273321.44	Картометрический метод	5.00	Закрепление отсутствует
4027	-	-	356006.79	1273325.46	Картометрический метод	5.00	Закрепление отсутствует
4028	-	-	356002.99	1273338.83	Картометрический метод	5.00	Закрепление отсутствует
4029	-	-	356002.33	1273341.13	Картометрический метод	5.00	Закрепление отсутствует
4030	-	-	355999.33	1273351.71	Картометрический метод	5.00	Закрепление отсутствует
4031	-	-	355997.05	1273354.99	Картометрический метод	5.00	Закрепление отсутствует
4032	-	-	355994.94	1273356.28	Картометрический метод	5.00	Закрепление отсутствует
4033	-	-	355992.35	1273356.82	Картометрический метод	5.00	Закрепление отсутствует
4034	-	-	355989.83	1273366.51	Картометрический метод	5.00	Закрепление отсутствует

2. Сведения о характерных точках границ объекта							
Обозначение характерных точек границ	Существующие координаты, м		Измененные (уточненные) координаты, м		Метод определения координат характерной точки	Средняя квадратическая погрешность положения характерной точки (M <sub>t</sub> ), м	Описание обозначения точки на местности (при наличии)
	X	Y	X	Y			
1	2	3	4	5	6	7	8
4035	-	-	355989.76	1273366.60	Картометрический метод	5.00	Закрепление отсутствует
4036	-	-	355983.62	1273369.52	Картометрический метод	5.00	Закрепление отсутствует
4037	-	-	355974.79	1273384.94	Картометрический метод	5.00	Закрепление отсутствует
4038	-	-	355968.35	1273398.42	Картометрический метод	5.00	Закрепление отсутствует
4039	-	-	355962.81	1273412.05	Картометрический метод	5.00	Закрепление отсутствует
4040	-	-	355959.22	1273423.73	Картометрический метод	5.00	Закрепление отсутствует
4041	-	-	355950.08	1273457.87	Картометрический метод	5.00	Закрепление отсутствует
4042	-	-	355956.07	1273468.95	Картометрический метод	5.00	Закрепление отсутствует
4043	-	-	355957.04	1273473.89	Картометрический метод	5.00	Закрепление отсутствует
4044	-	-	355958.02	1273478.00	Картометрический метод	5.00	Закрепление отсутствует
4045	-	-	355959.04	1273481.95	Картометрический метод	5.00	Закрепление отсутствует
4046	-	-	355958.40	1273486.72	Картометрический метод	5.00	Закрепление отсутствует
4047	-	-	355957.17	1273495.81	Картометрический метод	5.00	Закрепление отсутствует
4048	-	-	355928.02	1273598.15	Картометрический метод	5.00	Закрепление отсутствует
4049	-	-	355926.89	1273602.11	Картометрический метод	5.00	Закрепление отсутствует
4050	-	-	355926.17	1273604.63	Картометрический метод	5.00	Закрепление отсутствует
4051	-	-	355909.53	1273663.05	Картометрический метод	5.00	Закрепление отсутствует
4052	-	-	355902.84	1273688.14	Картометрический метод	5.00	Закрепление отсутствует
4053	-	-	355902.12	1273690.83	Картометрический метод	5.00	Закрепление отсутствует
4054	-	-	355900.84	1273695.64	Картометрический метод	5.00	Закрепление отсутствует
4055	-	-	355896.59	1273694.77	Картометрический метод	5.00	Закрепление отсутствует
4056	-	-	355895.59	1273698.83	Картометрический метод	5.00	Закрепление отсутствует
4057	-	-	355892.29	1273711.63	Картометрический метод	5.00	Закрепление отсутствует
4058	-	-	355887.54	1273729.97	Картометрический метод	5.00	Закрепление отсутствует
4059	-	-	355883.59	1273742.58	Картометрический метод	5.00	Закрепление отсутствует
4060	-	-	355882.72	1273745.36	Картометрический метод	5.00	Закрепление отсутствует



2. Сведения о характерных точках границ объекта							
Обозначение характерных точек границ	Существующие координаты, м		Измененные (уточненные) координаты, м		Метод определения координат характерной точки	Средняя квадратическая погрешность положения характерной точки (M <sub>t</sub> ), м	Описание обозначения точки на местности (при наличии)
	X	Y	X	Y			
1	2	3	4	5	6	7	8
4061	-	-	355881.94	1273747.84	Картометрический метод	5.00	Закрепление отсутствует
4062	-	-	355879.12	1273756.86	Картометрический метод	5.00	Закрепление отсутствует
4063	-	-	355882.34	1273760.42	Картометрический метод	5.00	Закрепление отсутствует
4064	-	-	355882.85	1273761.48	Картометрический метод	5.00	Закрепление отсутствует
4065	-	-	355882.91	1273762.32	Картометрический метод	5.00	Закрепление отсутствует
4066	-	-	355882.64	1273763.98	Картометрический метод	5.00	Закрепление отсутствует
4067	-	-	355881.19	1273769.01	Картометрический метод	5.00	Закрепление отсутствует
4068	-	-	355847.61	1273886.35	Картометрический метод	5.00	Закрепление отсутствует
4069	-	-	355847.14	1273887.15	Картометрический метод	5.00	Закрепление отсутствует
4070	-	-	355845.54	1273888.33	Картометрический метод	5.00	Закрепление отсутствует
4071	-	-	355844.45	1273889.32	Картометрический метод	5.00	Закрепление отсутствует
4072	-	-	355841.60	1273893.46	Картометрический метод	5.00	Закрепление отсутствует
4073	-	-	355840.35	1273895.29	Картометрический метод	5.00	Закрепление отсутствует
4074	-	-	355840.28	1273895.38	Картометрический метод	5.00	Закрепление отсутствует
4075	-	-	355839.37	1273899.49	Картометрический метод	5.00	Закрепление отсутствует
4076	-	-	355835.18	1273918.25	Картометрический метод	5.00	Закрепление отсутствует
4077	-	-	355833.41	1273925.15	Картометрический метод	5.00	Закрепление отсутствует
4078	-	-	355825.28	1273948.83	Картометрический метод	5.00	Закрепление отсутствует
4079	-	-	355823.49	1273955.49	Картометрический метод	5.00	Закрепление отсутствует
4080	-	-	355822.32	1273959.82	Картометрический метод	5.00	Закрепление отсутствует
4081	-	-	355816.51	1273981.23	Картометрический метод	5.00	Закрепление отсутствует
4082	-	-	355814.85	1273987.78	Картометрический метод	5.00	Закрепление отсутствует
4083	-	-	355812.51	1273996.09	Картометрический метод	5.00	Закрепление отсутствует
4084	-	-	355811.96	1273997.82	Картометрический метод	5.00	Закрепление отсутствует
4085	-	-	355811.15	1274000.35	Картометрический метод	5.00	Закрепление отсутствует
4086	-	-	355807.55	1274011.65	Картометрический метод	5.00	Закрепление отсутствует

2. Сведения о характерных точках границ объекта							
Обозначение характерных точек границ	Существующие координаты, м		Измененные (уточненные) координаты, м		Метод определения координат характерной точки	Средняя квадратическая погрешность положения характерной точки (M <sub>t</sub> ), м	Описание обозначения точки на местности (при наличии)
	X	Y	X	Y			
1	2	3	4	5	6	7	8
4087	-	-	355804.20	1274020.90	Картометрический метод	5.00	Закрепление отсутствует
4088	-	-	355803.02	1274024.16	Картометрический метод	5.00	Закрепление отсутствует
4089	-	-	355793.60	1274055.28	Картометрический метод	5.00	Закрепление отсутствует
4090	-	-	355792.85	1274057.78	Картометрический метод	5.00	Закрепление отсутствует
4091	-	-	355785.04	1274083.58	Картометрический метод	5.00	Закрепление отсутствует
4092	-	-	355775.44	1274115.30	Картометрический метод	5.00	Закрепление отсутствует
4093	-	-	355771.57	1274118.20	Картометрический метод	5.00	Закрепление отсутствует
4094	-	-	355768.42	1274118.93	Картометрический метод	5.00	Закрепление отсутствует
4095	-	-	355763.55	1274117.60	Картометрический метод	5.00	Закрепление отсутствует
4096	-	-	355758.54	1274115.76	Картометрический метод	5.00	Закрепление отсутствует
4097	-	-	355755.46	1274114.64	Картометрический метод	5.00	Закрепление отсутствует
4098	-	-	355751.15	1274113.06	Картометрический метод	5.00	Закрепление отсутствует
4099	-	-	355743.80	1274112.20	Картометрический метод	5.00	Закрепление отсутствует
4100	-	-	355724.37	1274107.19	Картометрический метод	5.00	Закрепление отсутствует
4101	-	-	355703.16	1274100.11	Картометрический метод	5.00	Закрепление отсутствует
4102	-	-	355686.16	1274096.59	Картометрический метод	5.00	Закрепление отсутствует
4103	-	-	355667.34	1274093.53	Картометрический метод	5.00	Закрепление отсутствует
4104	-	-	355653.74	1274090.62	Картометрический метод	5.00	Закрепление отсутствует
4105	-	-	355629.70	1274085.21	Картометрический метод	5.00	Закрепление отсутствует
4106	-	-	355630.42	1274082.71	Картометрический метод	5.00	Закрепление отсутствует
4107	-	-	355686.53	1273888.31	Картометрический метод	5.00	Закрепление отсутствует
4108	-	-	355693.96	1273862.58	Картометрический метод	5.00	Закрепление отсутствует
4109	-	-	355698.77	1273863.94	Картометрический метод	5.00	Закрепление отсутствует
4110	-	-	355732.94	1273742.96	Картометрический метод	5.00	Закрепление отсутствует
4111	-	-	355785.81	1273553.17	Картометрический метод	5.00	Закрепление отсутствует
4112	-	-	355863.16	1273285.11	Картометрический метод	5.00	Закрепление отсутствует

2. Сведения о характерных точках границ объекта							
Обозначение характерных точек границ	Существующие координаты, м		Измененные (уточненные) координаты, м		Метод определения координат характерной точки	Средняя квадратическая погрешность положения характерной точки (M <sub>t</sub> ), м	Описание обозначения точки на местности (при наличии)
	X	Y	X	Y			
1	2	3	4	5	6	7	8
4113	-	-	355864.25	1273271.14	Картометрический метод	5.00	Закрепление отсутствует
4114	-	-	355877.84	1273225.83	Картометрический метод	5.00	Закрепление отсутствует
4115	-	-	355891.44	1273180.52	Картометрический метод	5.00	Закрепление отсутствует
4116	-	-	355909.16	1273187.19	Картометрический метод	5.00	Закрепление отсутствует
4117	-	-	355948.05	1273192.53	Картометрический метод	5.00	Закрепление отсутствует
4118	-	-	355952.17	1273193.70	Картометрический метод	5.00	Закрепление отсутствует
4119	-	-	355960.85	1273196.25	Картометрический метод	5.00	Закрепление отсутствует
4120	-	-	355962.71	1273197.98	Картометрический метод	5.00	Закрепление отсутствует
4121	-	-	355977.49	1273209.75	Картометрический метод	5.00	Закрепление отсутствует
4122	-	-	355981.27	1273211.69	Картометрический метод	5.00	Закрепление отсутствует
4123	-	-	355983.90	1273213.04	Картометрический метод	5.00	Закрепление отсутствует
4124	-	-	355985.81	1273213.62	Картометрический метод	5.00	Закрепление отсутствует
4125	-	-	355989.92	1273213.85	Картометрический метод	5.00	Закрепление отсутствует
4126	-	-	355997.26	1273214.34	Картометрический метод	5.00	Закрепление отсутствует
4127	-	-	355998.83	1273214.19	Картометрический метод	5.00	Закрепление отсутствует
4128	-	-	355999.86	1273213.92	Картометрический метод	5.00	Закрепление отсутствует
4129	-	-	356001.86	1273213.04	Картометрический метод	5.00	Закрепление отсутствует
4130	-	-	356004.46	1273211.30	Картометрический метод	5.00	Закрепление отсутствует
4131	-	-	356005.61	1273210.27	Картометрический метод	5.00	Закрепление отсутствует
4132	-	-	356009.35	1273206.53	Картометрический метод	5.00	Закрепление отсутствует
4133	-	-	356011.17	1273204.71	Картометрический метод	5.00	Закрепление отсутствует
4134	-	-	356026.78	1273207.34	Картометрический метод	5.00	Закрепление отсутствует
4016	-	-	356033.56	1273208.48	Картометрический метод	5.00	Закрепление отсутствует
4135	-	-	356041.61	1277746.60	Картометрический метод	5.00	Закрепление отсутствует
4136	-	-	356026.55	1277752.20	Картометрический метод	5.00	Закрепление отсутствует
4137	-	-	356016.56	1277726.77	Картометрический метод	5.00	Закрепление отсутствует

2. Сведения о характерных точках границ объекта							
Обозначение характерных точек границ	Существующие координаты, м		Измененные (уточненные) координаты, м		Метод определения координат характерной точки	Средняя квадратическая погрешность положения характерной точки (Mt), м	Описание обозначения точки на местности (при наличии)
	X	Y	X	Y			
1	2	3	4	5	6	7	8
4138	-	-	355989.65	1277735.04	Картометрический метод	5.00	Закрепление отсутствует
4139	-	-	355970.71	1277732.98	Картометрический метод	5.00	Закрепление отсутствует
4140	-	-	355970.19	1277730.64	Картометрический метод	5.00	Закрепление отсутствует
4141	-	-	355976.38	1277731.50	Картометрический метод	5.00	Закрепление отсутствует
4142	-	-	355983.88	1277732.89	Картометрический метод	5.00	Закрепление отсутствует
4143	-	-	355982.70	1277727.60	Картометрический метод	5.00	Закрепление отсутствует
4144	-	-	355981.48	1277724.78	Картометрический метод	5.00	Закрепление отсутствует
4145	-	-	355978.85	1277721.49	Картометрический метод	5.00	Закрепление отсутствует
4146	-	-	355976.97	1277718.58	Картометрический метод	5.00	Закрепление отсутствует
4147	-	-	355976.03	1277716.24	Картометрический метод	5.00	Закрепление отсутствует
4148	-	-	355975.75	1277712.95	Картометрический метод	5.00	Закрепление отсутствует
4149	-	-	355976.22	1277711.73	Картометрический метод	5.00	Закрепление отсутствует
4150	-	-	355978.38	1277710.51	Картометрический метод	5.00	Закрепление отсутствует
4151	-	-	355981.01	1277710.51	Картометрический метод	5.00	Закрепление отсутствует
4152	-	-	355983.64	1277711.07	Картометрический метод	5.00	Закрепление отсутствует
4153	-	-	355987.87	1277711.17	Картометрический метод	5.00	Закрепление отсутствует
4154	-	-	355990.51	1277710.43	Картометрический метод	5.00	Закрепление отсутствует
4155	-	-	355986.92	1277700.41	Картометрический метод	5.00	Закрепление отсутствует
4156	-	-	356005.18	1277694.89	Картометрический метод	5.00	Закрепление отсутствует
4157	-	-	356005.58	1277696.03	Картометрический метод	5.00	Закрепление отсутствует
4158	-	-	356011.30	1277693.18	Картометрический метод	5.00	Закрепление отсутствует
4159	-	-	356011.32	1277693.17	Картометрический метод	5.00	Закрепление отсутствует
4160	-	-	356027.34	1277714.36	Картометрический метод	5.00	Закрепление отсутствует
4161	-	-	356029.01	1277717.31	Картометрический метод	5.00	Закрепление отсутствует
4162	-	-	356034.02	1277727.60	Картометрический метод	5.00	Закрепление отсутствует
4163	-	-	356035.33	1277730.07	Картометрический метод	5.00	Закрепление отсутствует

2. Сведения о характерных точках границ объекта							
Обозначение характерных точек границ	Существующие координаты, м		Измененные (уточненные) координаты, м		Метод определения координат характерной точки	Средняя квадратическая погрешность положения характерной точки (M <sub>t</sub> ), м	Описание обозначения точки на местности (при наличии)
	X	Y	X	Y			
1	2	3	4	5	6	7	8
4164	-	-	356038.73	1277738.53	Картометрический метод	5.00	Закрепление отсутствует
4165	-	-	356039.68	1277741.28	Картометрический метод	5.00	Закрепление отсутствует
4135	-	-	356041.61	1277746.60	Картометрический метод	5.00	Закрепление отсутствует
4166	-	-	356045.29	1273402.12	Картометрический метод	5.00	Закрепление отсутствует
4167	-	-	356023.64	1273472.88	Картометрический метод	5.00	Закрепление отсутствует
4168	-	-	356020.91	1273472.05	Картометрический метод	5.00	Закрепление отсутствует
4169	-	-	356012.09	1273503.39	Картометрический метод	5.00	Закрепление отсутствует
4170	-	-	356004.59	1273500.31	Картометрический метод	5.00	Закрепление отсутствует
4171	-	-	355991.62	1273496.99	Картометрический метод	5.00	Закрепление отсутствует
4172	-	-	355972.00	1273491.92	Картометрический метод	5.00	Закрепление отсутствует
4173	-	-	355964.55	1273454.91	Картометрический метод	5.00	Закрепление отсутствует
4174	-	-	355970.14	1273438.10	Картометрический метод	5.00	Закрепление отсутствует
4175	-	-	355973.05	1273429.35	Картометрический метод	5.00	Закрепление отсутствует
4176	-	-	355975.30	1273421.20	Картометрический метод	5.00	Закрепление отсутствует
4177	-	-	355988.77	1273384.83	Картометрический метод	5.00	Закрепление отсутствует
4178	-	-	356002.30	1273387.19	Картометрический метод	5.00	Закрепление отсутствует
4179	-	-	356027.25	1273394.18	Картометрический метод	5.00	Закрепление отсутствует
4180	-	-	356030.42	1273394.67	Картометрический метод	5.00	Закрепление отсутствует
4181	-	-	356030.31	1273395.37	Картометрический метод	5.00	Закрепление отсутствует
4182	-	-	356041.78	1273397.90	Картометрический метод	5.00	Закрепление отсутствует
4183	-	-	356040.97	1273400.80	Картометрический метод	5.00	Закрепление отсутствует
4166	-	-	356045.29	1273402.12	Картометрический метод	5.00	Закрепление отсутствует
4184	-	-	356074.99	1277559.33	Картометрический метод	5.00	Закрепление отсутствует
4185	-	-	356064.47	1277564.72	Картометрический метод	5.00	Закрепление отсутствует
4186	-	-	356033.49	1277582.81	Картометрический метод	5.00	Закрепление отсутствует
4187	-	-	356034.63	1277584.62	Картометрический метод	5.00	Закрепление отсутствует

2. Сведения о характерных точках границ объекта							
Обозначение характерных точек границ	Существующие координаты, м		Измененные (уточненные) координаты, м		Метод определения координат характерной точки	Средняя квадратическая погрешность положения характерной точки (M <sub>t</sub> ), м	Описание обозначения точки на местности (при наличии)
	X	Y	X	Y			
1	2	3	4	5	6	7	8
4188	-	-	356031.05	1277586.89	Картометрический метод	5.00	Закрепление отсутствует
4189	-	-	356026.23	1277590.56	Картометрический метод	5.00	Закрепление отсутствует
4190	-	-	356021.23	1277593.56	Картометрический метод	5.00	Закрепление отсутствует
4191	-	-	356015.35	1277596.98	Картометрический метод	5.00	Закрепление отсутствует
4192	-	-	356014.99	1277593.41	Картометрический метод	5.00	Закрепление отсутствует
4193	-	-	356011.73	1277586.17	Картометрический метод	5.00	Закрепление отсутствует
4194	-	-	356004.47	1277577.20	Картометрический метод	5.00	Закрепление отсутствует
4195	-	-	356002.96	1277575.10	Картометрический метод	5.00	Закрепление отсутствует
4196	-	-	355993.69	1277562.30	Картометрический метод	5.00	Закрепление отсутствует
4197	-	-	355997.14	1277560.05	Картометрический метод	5.00	Закрепление отсутствует
4198	-	-	355993.58	1277556.97	Картометрический метод	5.00	Закрепление отсутствует
4199	-	-	355981.75	1277544.78	Картометрический метод	5.00	Закрепление отсутствует
4200	-	-	355996.64	1277539.80	Картометрический метод	5.00	Закрепление отсутствует
4201	-	-	355985.51	1277514.44	Картометрический метод	5.00	Закрепление отсутствует
4202	-	-	355967.24	1277509.45	Картометрический метод	5.00	Закрепление отсутствует
4203	-	-	355966.76	1277507.10	Картометрический метод	5.00	Закрепление отсутствует
4204	-	-	355953.82	1277509.10	Картометрический метод	5.00	Закрепление отсутствует
4205	-	-	355949.85	1277498.53	Картометрический метод	5.00	Закрепление отсутствует
4206	-	-	355945.68	1277487.48	Картометрический метод	5.00	Закрепление отсутствует
4207	-	-	355946.82	1277476.40	Картометрический метод	5.00	Закрепление отсутствует
4208	-	-	355946.97	1277474.92	Картометрический метод	5.00	Закрепление отсутствует
4209	-	-	355947.06	1277474.91	Картометрический метод	5.00	Закрепление отсутствует
4210	-	-	355989.49	1277469.87	Картометрический метод	5.00	Закрепление отсутствует
4211	-	-	356014.34	1277467.41	Картометрический метод	5.00	Закрепление отсутствует
4212	-	-	356016.60	1277468.49	Картометрический метод	5.00	Закрепление отсутствует
4213	-	-	356017.28	1277469.85	Картометрический метод	5.00	Закрепление отсутствует

2. Сведения о характерных точках границ объекта							
Обозначение характерных точек границ	Существующие координаты, м		Измененные (уточненные) координаты, м		Метод определения координат характерной точки	Средняя квадратическая погрешность положения характерной точки (M <sub>t</sub> ), м	Описание обозначения точки на местности (при наличии)
	X	Y	X	Y			
1	2	3	4	5	6	7	8
4214	-	-	356025.36	1277485.83	Картометрический метод	5.00	Закрепление отсутствует
4215	-	-	356027.16	1277487.54	Картометрический метод	5.00	Закрепление отсутствует
4216	-	-	356030.44	1277490.36	Картометрический метод	5.00	Закрепление отсутствует
4217	-	-	356033.23	1277492.76	Картометрический метод	5.00	Закрепление отсутствует
4218	-	-	356035.57	1277492.69	Картометрический метод	5.00	Закрепление отсутствует
4219	-	-	356046.91	1277513.54	Картометрический метод	5.00	Закрепление отсутствует
4220	-	-	356055.09	1277527.45	Картометрический метод	5.00	Закрепление отсутствует
4221	-	-	356058.22	1277532.65	Картометрический метод	5.00	Закрепление отсутствует
4222	-	-	356059.49	1277534.77	Картометрический метод	5.00	Закрепление отсутствует
4223	-	-	356062.18	1277538.93	Картометрический метод	5.00	Закрепление отсутствует
4224	-	-	356064.21	1277537.62	Картометрический метод	5.00	Закрепление отсутствует
4225	-	-	356067.76	1277543.13	Картометрический метод	5.00	Закрепление отсутствует
4226	-	-	356068.66	1277544.50	Картометрический метод	5.00	Закрепление отсутствует
4227	-	-	356069.41	1277543.92	Картометрический метод	5.00	Закрепление отсутствует
4228	-	-	356073.10	1277548.71	Картометрический метод	5.00	Закрепление отсутствует
4229	-	-	356070.19	1277550.94	Картометрический метод	5.00	Закрепление отсутствует
4184	-	-	356074.99	1277559.33	Картометрический метод	5.00	Закрепление отсутствует
4230	-	-	356077.11	1273260.80	Картометрический метод	5.00	Закрепление отсутствует
4231	-	-	356066.19	1273300.43	Картометрический метод	5.00	Закрепление отсутствует
4232	-	-	356028.85	1273290.61	Картометрический метод	5.00	Закрепление отсутствует
4233	-	-	356030.69	1273277.41	Картометрический метод	5.00	Закрепление отсутствует
4234	-	-	356033.30	1273269.86	Картометрический метод	5.00	Закрепление отсутствует
4235	-	-	356039.79	1273250.43	Картометрический метод	5.00	Закрепление отсутствует
4230	-	-	356077.11	1273260.80	Картометрический метод	5.00	Закрепление отсутствует
4236	-	-	356104.73	1277613.12	Картометрический метод	5.00	Закрепление отсутствует
4237	-	-	356104.34	1277617.48	Картометрический метод	5.00	Закрепление отсутствует

2. Сведения о характерных точках границ объекта							
Обозначение характерных точек границ	Существующие координаты, м		Измененные (уточненные) координаты, м		Метод определения координат характерной точки	Средняя квадратическая погрешность положения характерной точки (M <sub>t</sub> ), м	Описание обозначения точки на местности (при наличии)
	X	Y	X	Y			
1	2	3	4	5	6	7	8
4238	-	-	356102.74	1277633.21	Картометрический метод	5.00	Закрепление отсутствует
4239	-	-	356102.66	1277633.37	Картометрический метод	5.00	Закрепление отсутствует
4240	-	-	356102.67	1277647.78	Картометрический метод	5.00	Закрепление отсутствует
4241	-	-	356102.52	1277650.50	Картометрический метод	5.00	Закрепление отсутствует
4242	-	-	356102.14	1277657.20	Картометрический метод	5.00	Закрепление отсутствует
4243	-	-	356100.44	1277666.06	Картометрический метод	5.00	Закрепление отсутствует
4244	-	-	356099.38	1277668.41	Картометрический метод	5.00	Закрепление отсутствует
4245	-	-	356098.12	1277672.75	Картометрический метод	5.00	Закрепление отсутствует
4246	-	-	356096.30	1277674.47	Картометрический метод	5.00	Закрепление отсутствует
4247	-	-	356097.84	1277681.77	Картометрический метод	5.00	Закрепление отсутствует
4248	-	-	356098.41	1277685.34	Картометрический метод	5.00	Закрепление отсутствует
4249	-	-	356099.22	1277697.18	Картометрический метод	5.00	Закрепление отсутствует
4250	-	-	356096.06	1277697.91	Картометрический метод	5.00	Закрепление отсутствует
4251	-	-	356096.08	1277703.68	Картометрический метод	5.00	Закрепление отсутствует
4252	-	-	356096.14	1277717.70	Картометрический метод	5.00	Закрепление отсутствует
4253	-	-	356095.65	1277723.62	Картометрический метод	5.00	Закрепление отсутствует
4254	-	-	356095.25	1277725.98	Картометрический метод	5.00	Закрепление отсутствует
4255	-	-	356094.03	1277728.49	Картометрический метод	5.00	Закрепление отсутствует
4256	-	-	356092.57	1277730.35	Картометрический метод	5.00	Закрепление отсутствует
4257	-	-	356089.65	1277731.73	Картометрический метод	5.00	Закрепление отсутствует
4258	-	-	356077.40	1277736.36	Картометрический метод	5.00	Закрепление отсутствует
4259	-	-	356076.59	1277734.06	Картометрический метод	5.00	Закрепление отсутствует
4260	-	-	356068.96	1277714.27	Картометрический метод	5.00	Закрепление отсутствует
4261	-	-	356065.32	1277704.84	Картометрический метод	5.00	Закрепление отсутствует
4262	-	-	356062.91	1277697.42	Картометрический метод	5.00	Закрепление отсутствует
4263	-	-	356055.93	1277676.02	Картометрический метод	5.00	Закрепление отсутствует



2. Сведения о характерных точках границ объекта							
Обозначение характерных точек границ	Существующие координаты, м		Измененные (уточненные) координаты, м		Метод определения координат характерной точки	Средняя квадратическая погрешность положения характерной точки (Mt), м	Описание обозначения точки на местности (при наличии)
	X	Y	X	Y			
1	2	3	4	5	6	7	8
4264	-	-	356053.38	1277677.23	Картометрический метод	5.00	Закрепление отсутствует
4265	-	-	356049.94	1277677.05	Картометрический метод	5.00	Закрепление отсутствует
4266	-	-	356046.86	1277675.60	Картометрический метод	5.00	Закрепление отсутствует
4267	-	-	356043.97	1277672.70	Картометрический метод	5.00	Закрепление отсутствует
4268	-	-	356041.25	1277669.63	Картометрический метод	5.00	Закрепление отсутствует
4269	-	-	356039.08	1277668.36	Картометрический метод	5.00	Закрепление отсутствует
4270	-	-	356036.18	1277665.64	Картометрический метод	5.00	Закрепление отсутствует
4271	-	-	356033.64	1277660.21	Картометрический метод	5.00	Закрепление отсутствует
4272	-	-	356031.83	1277656.23	Картометрический метод	5.00	Закрепление отсутствует
4273	-	-	356027.48	1277650.62	Картометрический метод	5.00	Закрепление отсутствует
4274	-	-	356022.41	1277639.21	Картометрический метод	5.00	Закрепление отсутствует
4275	-	-	356018.12	1277624.82	Картометрический метод	5.00	Закрепление отсутствует
4276	-	-	356018.13	1277623.06	Картометрический метод	5.00	Закрепление отсутствует
4277	-	-	356019.13	1277621.61	Картометрический метод	5.00	Закрепление отсутствует
4278	-	-	356020.77	1277620.97	Картометрический метод	5.00	Закрепление отсутствует
4279	-	-	356022.48	1277621.35	Картометрический метод	5.00	Закрепление отсутствует
4280	-	-	356024.00	1277622.22	Картометрический метод	5.00	Закрепление отсутствует
4281	-	-	356030.13	1277627.79	Картометрический метод	5.00	Закрепление отсутствует
4282	-	-	356035.62	1277629.93	Картометрический метод	5.00	Закрепление отсутствует
4283	-	-	356039.04	1277629.22	Картометрический метод	5.00	Закрепление отсутствует
4284	-	-	356040.00	1277628.90	Картометрический метод	5.00	Закрепление отсутствует
4285	-	-	356049.46	1277623.29	Картометрический метод	5.00	Закрепление отсутствует
4286	-	-	356051.01	1277622.45	Картометрический метод	5.00	Закрепление отсутствует
4287	-	-	356052.13	1277621.71	Картометрический метод	5.00	Закрепление отсутствует
4288	-	-	356047.94	1277622.03	Картометрический метод	5.00	Закрепление отсутствует
4289	-	-	356035.91	1277606.62	Картометрический метод	5.00	Закрепление отсутствует

2. Сведения о характерных точках границ объекта							
Обозначение характерных точек границ	Существующие координаты, м		Измененные (уточненные) координаты, м		Метод определения координат характерной точки	Средняя квадратическая погрешность положения характерной точки (M <sub>t</sub> ), м	Описание обозначения точки на местности (при наличии)
	X	Y	X	Y			
1	2	3	4	5	6	7	8
4290	-	-	356027.33	1277603.96	Картометрический метод	5.00	Закрепление отсутствует
4291	-	-	356024.45	1277600.14	Картометрический метод	5.00	Закрепление отсутствует
4292	-	-	356023.36	1277597.91	Картометрический метод	5.00	Закрепление отсутствует
4293	-	-	356035.17	1277590.30	Картометрический метод	5.00	Закрепление отсутствует
4294	-	-	356042.48	1277585.11	Картометрический метод	5.00	Закрепление отсутствует
4295	-	-	356040.71	1277582.61	Картометрический метод	5.00	Закрепление отсутствует
4296	-	-	356043.31	1277580.78	Картометрический метод	5.00	Закрепление отсутствует
4297	-	-	356044.12	1277581.92	Картометрический метод	5.00	Закрепление отсутствует
4298	-	-	356050.26	1277577.84	Картометрический метод	5.00	Закрепление отсутствует
4299	-	-	356051.30	1277577.15	Картометрический метод	5.00	Закрепление отсутствует
4300	-	-	356055.20	1277574.79	Картометрический метод	5.00	Закрепление отсутствует
4301	-	-	356073.93	1277563.43	Картометрический метод	5.00	Закрепление отсутствует
4302	-	-	356075.99	1277563.04	Картометрический метод	5.00	Закрепление отсутствует
4303	-	-	356077.81	1277564.10	Картометрический метод	5.00	Закрепление отсутствует
4304	-	-	356082.59	1277569.99	Картометрический метод	5.00	Закрепление отсутствует
4305	-	-	356100.03	1277597.27	Картометрический метод	5.00	Закрепление отсутствует
4306	-	-	356102.24	1277602.02	Картометрический метод	5.00	Закрепление отсутствует
4307	-	-	356102.79	1277603.99	Картометрический метод	5.00	Закрепление отсутствует
4308	-	-	356103.62	1277606.01	Картометрический метод	5.00	Закрепление отсутствует
4236	-	-	356104.73	1277613.12	Картометрический метод	5.00	Закрепление отсутствует
4309	-	-	356119.99	1278019.55	Картометрический метод	5.00	Закрепление отсутствует
4310	-	-	356081.89	1278029.23	Картометрический метод	5.00	Закрепление отсутствует
4311	-	-	356061.99	1278034.13	Картометрический метод	5.00	Закрепление отсутствует
4312	-	-	356059.25	1278022.32	Картометрический метод	5.00	Закрепление отсутствует
4313	-	-	356054.61	1277997.10	Картометрический метод	5.00	Закрепление отсутствует
4314	-	-	356050.09	1277995.97	Картометрический метод	5.00	Закрепление отсутствует

2. Сведения о характерных точках границ объекта							
Обозначение характерных точек границ	Существующие координаты, м		Измененные (уточненные) координаты, м		Метод определения координат характерной точки	Средняя квадратическая погрешность положения характерной точки (M <sub>t</sub> ), м	Описание обозначения точки на местности (при наличии)
	X	Y	X	Y			
1	2	3	4	5	6	7	8
4315	-	-	356049.57	1277993.94	Картометрический метод	5.00	Закрепление отсутствует
4316	-	-	356048.87	1277991.43	Картометрический метод	5.00	Закрепление отсутствует
4317	-	-	356048.36	1277989.58	Картометрический метод	5.00	Закрепление отсутствует
4318	-	-	356051.88	1277987.53	Картометрический метод	5.00	Закрепление отсутствует
4319	-	-	356027.69	1277931.89	Картометрический метод	5.00	Закрепление отсутствует
4320	-	-	356051.64	1277923.43	Картометрический метод	5.00	Закрепление отсутствует
4321	-	-	356059.62	1277931.56	Картометрический метод	5.00	Закрепление отсутствует
4322	-	-	356061.45	1277935.48	Картометрический метод	5.00	Закрепление отсутствует
4323	-	-	356084.47	1277928.29	Картометрический метод	5.00	Закрепление отсутствует
4324	-	-	356088.99	1277929.23	Картометрический метод	5.00	Закрепление отсутствует
4325	-	-	356095.71	1277927.09	Картометрический метод	5.00	Закрепление отсутствует
4326	-	-	356098.92	1277926.91	Картометрический метод	5.00	Закрепление отсутствует
4327	-	-	356100.52	1277928.69	Картометрический метод	5.00	Закрепление отсутствует
4328	-	-	356102.35	1277932.17	Картометрический метод	5.00	Закрепление отсутствует
4329	-	-	356106.27	1277950.98	Картометрический метод	5.00	Закрепление отсутствует
4330	-	-	356111.90	1277977.99	Картометрический метод	5.00	Закрепление отсутствует
4309	-	-	356119.99	1278019.55	Картометрический метод	5.00	Закрепление отсутствует
4331	-	-	356120.27	1272903.97	Картометрический метод	5.00	Закрепление отсутствует
4332	-	-	356116.68	1272918.02	Картометрический метод	5.00	Закрепление отсутствует
4333	-	-	356109.38	1272937.91	Картометрический метод	5.00	Закрепление отсутствует
4334	-	-	356107.42	1272944.56	Картометрический метод	5.00	Закрепление отсутствует
4335	-	-	356102.13	1272964.72	Картометрический метод	5.00	Закрепление отсутствует
4336	-	-	356100.66	1272970.24	Картометрический метод	5.00	Закрепление отсутствует
4337	-	-	356097.20	1272982.97	Картометрический метод	5.00	Закрепление отсутствует
4338	-	-	356090.68	1273003.75	Картометрический метод	5.00	Закрепление отсутствует
4339	-	-	356084.57	1273025.59	Картометрический метод	5.00	Закрепление отсутствует

2. Сведения о характерных точках границ объекта							
Обозначение характерных точек границ	Существующие координаты, м		Измененные (уточненные) координаты, м		Метод определения координат характерной точки	Средняя квадратическая погрешность положения характерной точки (Mt), м	Описание обозначения точки на местности (при наличии)
	X	Y	X	Y			
1	2	3	4	5	6	7	8
4340	-	-	356082.67	1273032.39	Картометрический метод	5.00	Закрепление отсутствует
4341	-	-	356077.13	1273052.18	Картометрический метод	5.00	Закрепление отсутствует
4342	-	-	356076.02	1273056.16	Картометрический метод	5.00	Закрепление отсутствует
4343	-	-	356074.66	1273061.03	Картометрический метод	5.00	Закрепление отсутствует
4344	-	-	356072.19	1273073.08	Картометрический метод	5.00	Закрепление отсутствует
4345	-	-	356069.12	1273082.73	Картометрический метод	5.00	Закрепление отсутствует
4346	-	-	356062.52	1273103.48	Картометрический метод	5.00	Закрепление отсутствует
4347	-	-	356058.39	1273120.43	Картометрический метод	5.00	Закрепление отсутствует
4348	-	-	356053.42	1273136.97	Картометрический метод	5.00	Закрепление отсутствует
4349	-	-	356048.96	1273152.99	Картометрический метод	5.00	Закрепление отсутствует
4350	-	-	356046.40	1273155.14	Картометрический метод	5.00	Закрепление отсутствует
4351	-	-	356044.13	1273171.29	Картометрический метод	5.00	Закрепление отсутствует
4352	-	-	356040.26	1273186.53	Картометрический метод	5.00	Закрепление отсутствует
4353	-	-	356039.21	1273189.98	Картометрический метод	5.00	Закрепление отсутствует
4354	-	-	356039.15	1273190.16	Картометрический метод	5.00	Закрепление отсутствует
4355	-	-	356037.40	1273189.86	Картометрический метод	5.00	Закрепление отсутствует
4356	-	-	355979.23	1273180.02	Картометрический метод	5.00	Закрепление отсутствует
4357	-	-	355965.10	1273177.63	Картометрический метод	5.00	Закрепление отсутствует
4358	-	-	355951.49	1273175.12	Картометрический метод	5.00	Закрепление отсутствует
4359	-	-	355944.64	1273174.00	Картометрический метод	5.00	Закрепление отсутствует
4360	-	-	355945.24	1273170.57	Картометрический метод	5.00	Закрепление отсутствует
4361	-	-	355940.90	1273169.81	Картометрический метод	5.00	Закрепление отсутствует
4362	-	-	355940.29	1273173.30	Картометрический метод	5.00	Закрепление отсутствует
4363	-	-	355933.64	1273172.22	Картометрический метод	5.00	Закрепление отсутствует
4364	-	-	355901.52	1273166.97	Картометрический метод	5.00	Закрепление отсутствует
4365	-	-	355897.49	1273166.79	Картометрический метод	5.00	Закрепление отсутствует

2. Сведения о характерных точках границ объекта							
Обозначение характерных точек границ	Существующие координаты, м		Измененные (уточненные) координаты, м		Метод определения координат характерной точки	Средняя квадратическая погрешность положения характерной точки (M <sub>t</sub> ), м	Описание обозначения точки на местности (при наличии)
	X	Y	X	Y			
1	2	3	4	5	6	7	8
4366	-	-	355970.14	1272906.60	Картометрический метод	5.00	Закрепление отсутствует
4367	-	-	356002.79	1272915.14	Картометрический метод	5.00	Закрепление отсутствует
4368	-	-	355999.18	1272927.13	Картометрический метод	5.00	Закрепление отсутствует
4369	-	-	356014.75	1272936.80	Картометрический метод	5.00	Закрепление отсутствует
4370	-	-	356014.95	1272940.74	Картометрический метод	5.00	Закрепление отсутствует
4371	-	-	356016.61	1272943.65	Картометрический метод	5.00	Закрепление отсутствует
4372	-	-	356053.78	1272951.53	Картометрический метод	5.00	Закрепление отсутствует
4373	-	-	356059.69	1272952.51	Картометрический метод	5.00	Закрепление отсутствует
4374	-	-	356064.33	1272937.83	Картометрический метод	5.00	Закрепление отсутствует
4375	-	-	356024.93	1272927.91	Картометрический метод	5.00	Закрепление отсутствует
4376	-	-	356032.43	1272907.96	Картометрический метод	5.00	Закрепление отсутствует
4377	-	-	356075.24	1272919.04	Картометрический метод	5.00	Закрепление отсутствует
4378	-	-	356085.13	1272921.24	Картометрический метод	5.00	Закрепление отсутствует
4379	-	-	356088.62	1272908.79	Картометрический метод	5.00	Закрепление отсутствует
4380	-	-	356082.72	1272906.85	Картометрический метод	5.00	Закрепление отсутствует
4381	-	-	356086.57	1272891.16	Картометрический метод	5.00	Закрепление отсутствует
4382	-	-	356086.85	1272889.74	Картометрический метод	5.00	Закрепление отсутствует
4383	-	-	356088.62	1272890.06	Картометрический метод	5.00	Закрепление отсутствует
4384	-	-	356091.83	1272890.63	Картометрический метод	5.00	Закрепление отсутствует
4385	-	-	356096.80	1272891.52	Картометрический метод	5.00	Закрепление отсутствует
4386	-	-	356098.94	1272891.86	Картометрический метод	5.00	Закрепление отсутствует
4387	-	-	356101.08	1272892.20	Картометрический метод	5.00	Закрепление отсутствует
4388	-	-	356102.08	1272892.52	Картометрический метод	5.00	Закрепление отсутствует
4389	-	-	356103.09	1272892.85	Картометрический метод	5.00	Закрепление отсутствует
4390	-	-	356102.74	1272893.91	Картометрический метод	5.00	Закрепление отсутствует
4391	-	-	356105.03	1272894.64	Картометрический метод	5.00	Закрепление отсутствует

2. Сведения о характерных точках границ объекта							
Обозначение характерных точек границ	Существующие координаты, м		Измененные (уточненные) координаты, м		Метод определения координат характерной точки	Средняя квадратическая погрешность положения характерной точки (M <sub>t</sub> ), м	Описание обозначения точки на местности (при наличии)
	X	Y	X	Y			
1	2	3	4	5	6	7	8
4392	-	-	356105.31	1272894.73	Картометрический метод	5.00	Закрепление отсутствует
4393	-	-	356114.51	1272897.65	Картометрический метод	5.00	Закрепление отсутствует
4394	-	-	356118.71	1272900.27	Картометрический метод	5.00	Закрепление отсутствует
4331	-	-	356120.27	1272903.97	Картометрический метод	5.00	Закрепление отсутствует
4395	-	-	356122.68	1277528.88	Картометрический метод	5.00	Закрепление отсутствует
4396	-	-	356114.13	1277537.18	Картометрический метод	5.00	Закрепление отсутствует
4397	-	-	356110.67	1277540.44	Картометрический метод	5.00	Закрепление отсутствует
4398	-	-	356098.73	1277547.20	Картометрический метод	5.00	Закрепление отсутствует
4399	-	-	356095.20	1277549.10	Картометрический метод	5.00	Закрепление отсутствует
4400	-	-	356094.96	1277548.64	Картометрический метод	5.00	Закрепление отсутствует
4401	-	-	356089.99	1277551.18	Картометрический метод	5.00	Закрепление отсутствует
4402	-	-	356089.87	1277550.93	Картометрический метод	5.00	Закрепление отсутствует
4403	-	-	356085.57	1277551.60	Картометрический метод	5.00	Закрепление отсутствует
4404	-	-	356083.27	1277550.98	Картометрический метод	5.00	Закрепление отсутствует
4405	-	-	356081.61	1277548.70	Картометрический метод	5.00	Закрепление отсутствует
4406	-	-	356079.58	1277545.87	Картометрический метод	5.00	Закрепление отсутствует
4407	-	-	356083.38	1277543.14	Картометрический метод	5.00	Закрепление отсутствует
4408	-	-	356081.71	1277541.09	Картометрический метод	5.00	Закрепление отсутствует
4409	-	-	356080.00	1277538.42	Картометрический метод	5.00	Закрепление отсутствует
4410	-	-	356081.67	1277537.35	Картометрический метод	5.00	Закрепление отсутствует
4411	-	-	356080.62	1277535.97	Картометрический метод	5.00	Закрепление отсутствует
4412	-	-	356078.16	1277537.69	Картометрический метод	5.00	Закрепление отсутствует
4413	-	-	356076.17	1277534.83	Картометрический метод	5.00	Закрепление отсутствует
4414	-	-	356075.64	1277534.70	Картометрический метод	5.00	Закрепление отсутствует
4415	-	-	356072.00	1277537.21	Картометрический метод	5.00	Закрепление отсутствует
4416	-	-	356067.16	1277530.21	Картометрический метод	5.00	Закрепление отсутствует

2. Сведения о характерных точках границ объекта							
Обозначение характерных точек границ	Существующие координаты, м		Измененные (уточненные) координаты, м		Метод определения координат характерной точки	Средняя квадратическая погрешность положения характерной точки (M <sub>t</sub> ), м	Описание обозначения точки на местности (при наличии)
	X	Y	X	Y			
1	2	3	4	5	6	7	8
4417	-	-	356067.76	1277529.79	Картометрический метод	5.00	Закрепление отсутствует
4418	-	-	356067.76	1277525.48	Картометрический метод	5.00	Закрепление отсутствует
4419	-	-	356059.74	1277517.53	Картометрический метод	5.00	Закрепление отсутствует
4420	-	-	356057.93	1277518.50	Картометрический метод	5.00	Закрепление отсутствует
4421	-	-	356054.93	1277512.87	Картометрический метод	5.00	Закрепление отсутствует
4422	-	-	356053.05	1277509.35	Картометрический метод	5.00	Закрепление отсутствует
4423	-	-	356049.95	1277510.74	Картометрический метод	5.00	Закрепление отсутствует
4424	-	-	356038.37	1277491.72	Картометрический метод	5.00	Закрепление отсутствует
4425	-	-	356049.45	1277485.23	Картометрический метод	5.00	Закрепление отсутствует
4426	-	-	356051.25	1277487.86	Картометрический метод	5.00	Закрепление отсутствует
4427	-	-	356053.11	1277490.99	Картометрический метод	5.00	Закрепление отсутствует
4428	-	-	356062.98	1277486.63	Картометрический метод	5.00	Закрепление отсутствует
4429	-	-	356067.39	1277485.02	Картометрический метод	5.00	Закрепление отсутствует
4430	-	-	356069.10	1277484.16	Картометрический метод	5.00	Закрепление отсутствует
4431	-	-	356072.98	1277480.79	Картометрический метод	5.00	Закрепление отсутствует
4432	-	-	356094.72	1277501.52	Картометрический метод	5.00	Закрепление отсутствует
4433	-	-	356107.61	1277512.01	Картометрический метод	5.00	Закрепление отсутствует
4434	-	-	356111.48	1277514.80	Картометрический метод	5.00	Закрепление отсутствует
4435	-	-	356122.08	1277527.97	Картометрический метод	5.00	Закрепление отсутствует
4395	-	-	356122.68	1277528.88	Картометрический метод	5.00	Закрепление отсутствует
4436	-	-	356144.81	1272815.88	Картометрический метод	5.00	Закрепление отсутствует
4437	-	-	356138.97	1272836.27	Картометрический метод	5.00	Закрепление отсутствует
4438	-	-	356136.14	1272846.11	Картометрический метод	5.00	Закрепление отсутствует
4439	-	-	356130.67	1272864.96	Картометрический метод	5.00	Закрепление отсутствует
4440	-	-	356132.97	1272865.52	Картометрический метод	5.00	Закрепление отсутствует
4441	-	-	356131.43	1272869.94	Картометрический метод	5.00	Закрепление отсутствует

2. Сведения о характерных точках границ объекта							
Обозначение характерных точек границ	Существующие координаты, м		Измененные (уточненные) координаты, м		Метод определения координат характерной точки	Средняя квадратическая погрешность положения характерной точки (M <sub>t</sub> ), м	Описание обозначения точки на местности (при наличии)
	X	Y	X	Y			
1	2	3	4	5	6	7	8
4442	-	-	356129.35	1272869.53	Картометрический метод	5.00	Закрепление отсутствует
4443	-	-	356126.52	1272879.30	Картометрический метод	5.00	Закрепление отсутствует
4444	-	-	356126.10	1272883.26	Картометрический метод	5.00	Закрепление отсутствует
4445	-	-	356123.70	1272890.89	Картометрический метод	5.00	Закрепление отсутствует
4446	-	-	356122.91	1272892.00	Картометрический метод	5.00	Закрепление отсутствует
4447	-	-	356119.46	1272892.73	Картометрический метод	5.00	Закрепление отсутствует
4448	-	-	356116.22	1272892.49	Картометрический метод	5.00	Закрепление отсутствует
4449	-	-	356113.34	1272891.83	Картометрический метод	5.00	Закрепление отсутствует
4450	-	-	356106.68	1272889.67	Картометрический метод	5.00	Закрепление отсутствует
4451	-	-	356103.01	1272888.48	Картометрический метод	5.00	Закрепление отсутствует
4452	-	-	356099.94	1272886.56	Картометрический метод	5.00	Закрепление отсутствует
4453	-	-	356095.48	1272882.99	Картометрический метод	5.00	Закрепление отсутствует
4454	-	-	356091.19	1272879.17	Картометрический метод	5.00	Закрепление отсутствует
4455	-	-	356084.21	1272872.29	Картометрический метод	5.00	Закрепление отсутствует
4456	-	-	356089.49	1272843.88	Картометрический метод	5.00	Закрепление отсутствует
4457	-	-	356090.54	1272840.34	Картометрический метод	5.00	Закрепление отсутствует
4458	-	-	356091.07	1272838.52	Картометрический метод	5.00	Закрепление отсутствует
4459	-	-	356087.17	1272837.37	Картометрический метод	5.00	Закрепление отсутствует
4460	-	-	356090.26	1272831.91	Картометрический метод	5.00	Закрепление отсутствует
4461	-	-	356094.62	1272833.17	Картометрический метод	5.00	Закрепление отсутствует
4462	-	-	356095.48	1272830.19	Картометрический метод	5.00	Закрепление отсутствует
4463	-	-	356097.40	1272830.91	Картометрический метод	5.00	Закрепление отсутствует
4464	-	-	356099.88	1272820.78	Картометрический метод	5.00	Закрепление отсутствует
4465	-	-	356097.21	1272820.20	Картометрический метод	5.00	Закрепление отсутствует
4466	-	-	356102.00	1272805.03	Картометрический метод	5.00	Закрепление отсутствует
4467	-	-	356108.48	1272808.60	Картометрический метод	5.00	Закрепление отсутствует



2. Сведения о характерных точках границ объекта							
Обозначение характерных точек границ	Существующие координаты, м		Измененные (уточненные) координаты, м		Метод определения координат характерной точки	Средняя квадратическая погрешность положения характерной точки (M <sub>t</sub> ), м	Описание обозначения точки на местности (при наличии)
	X	Y	X	Y			
1	2	3	4	5	6	7	8
4468	-	-	356112.10	1272809.45	Картометрический метод	5.00	Закрепление отсутствует
4469	-	-	356111.90	1272810.30	Картометрический метод	5.00	Закрепление отсутствует
4470	-	-	356124.64	1272814.27	Картометрический метод	5.00	Закрепление отсутствует
4471	-	-	356126.74	1272809.32	Картометрический метод	5.00	Закрепление отсутствует
4472	-	-	356135.78	1272812.60	Картометрический метод	5.00	Закрепление отсутствует
4473	-	-	356143.05	1272815.24	Картометрический метод	5.00	Закрепление отсутствует
4436	-	-	356144.81	1272815.88	Картометрический метод	5.00	Закрепление отсутствует
4474	-	-	356146.28	1277362.86	Картометрический метод	5.00	Закрепление отсутствует
4475	-	-	356128.70	1277374.52	Картометрический метод	5.00	Закрепление отсутствует
4476	-	-	356120.95	1277380.26	Картометрический метод	5.00	Закрепление отсутствует
4477	-	-	356117.65	1277382.71	Картометрический метод	5.00	Закрепление отсутствует
4478	-	-	356100.04	1277391.33	Картометрический метод	5.00	Закрепление отсутствует
4479	-	-	356087.94	1277398.50	Картометрический метод	5.00	Закрепление отсутствует
4480	-	-	356086.15	1277399.85	Картометрический метод	5.00	Закрепление отсутствует
4481	-	-	356078.96	1277405.31	Картометрический метод	5.00	Закрепление отсутствует
4482	-	-	356071.16	1277412.21	Картометрический метод	5.00	Закрепление отсутствует
4483	-	-	356065.39	1277417.13	Картометрический метод	5.00	Закрепление отсутствует
4484	-	-	356060.10	1277420.37	Картометрический метод	5.00	Закрепление отсутствует
4485	-	-	356029.72	1277437.68	Картометрический метод	5.00	Закрепление отсутствует
4486	-	-	356013.27	1277446.77	Картометрический метод	5.00	Закрепление отсутствует
4487	-	-	356006.95	1277449.33	Картометрический метод	5.00	Закрепление отсутствует
4488	-	-	355996.49	1277451.90	Картометрический метод	5.00	Закрепление отсутствует
4489	-	-	355980.50	1277453.87	Картометрический метод	5.00	Закрепление отсутствует
4490	-	-	355973.93	1277454.05	Картометрический метод	5.00	Закрепление отсутствует
4491	-	-	355972.34	1277454.56	Картометрический метод	5.00	Закрепление отсутствует
4492	-	-	355971.27	1277455.84	Картометрический метод	5.00	Закрепление отсутствует

2. Сведения о характерных точках границ объекта							
Обозначение характерных точек границ	Существующие координаты, м		Измененные (уточненные) координаты, м		Метод определения координат характерной точки	Средняя квадратическая погрешность положения характерной точки (M <sub>t</sub> ), м	Описание обозначения точки на местности (при наличии)
	X	Y	X	Y			
1	2	3	4	5	6	7	8
4493	-	-	355982.61	1277430.37	Картометрический метод	5.00	Закрепление отсутствует
4494	-	-	355984.10	1277418.82	Картометрический метод	5.00	Закрепление отсутствует
4495	-	-	355984.29	1277417.37	Картометрический метод	5.00	Закрепление отсутствует
4496	-	-	355987.29	1277410.97	Картометрический метод	5.00	Закрепление отсутствует
4497	-	-	355992.78	1277405.64	Картометрический метод	5.00	Закрепление отсутствует
4498	-	-	356001.44	1277398.98	Картометрический метод	5.00	Закрепление отсутствует
4499	-	-	356004.60	1277395.08	Картометрический метод	5.00	Закрепление отсутствует
4500	-	-	356002.58	1277394.40	Картометрический метод	5.00	Закрепление отсутствует
4501	-	-	356009.61	1277387.85	Картометрический метод	5.00	Закрепление отсутствует
4502	-	-	356019.62	1277376.65	Картометрический метод	5.00	Закрепление отсутствует
4503	-	-	356034.05	1277358.18	Картометрический метод	5.00	Закрепление отсутствует
4504	-	-	356036.37	1277357.03	Картометрический метод	5.00	Закрепление отсутствует
4505	-	-	356038.72	1277358.10	Картометрический метод	5.00	Закрепление отсутствует
4506	-	-	356040.62	1277360.38	Картометрический метод	5.00	Закрепление отсутствует
4507	-	-	356046.55	1277367.45	Картометрический метод	5.00	Закрепление отсутствует
4508	-	-	356055.22	1277378.77	Картометрический метод	5.00	Закрепление отсутствует
4509	-	-	356056.06	1277379.88	Картометрический метод	5.00	Закрепление отсутствует
4510	-	-	356056.50	1277380.45	Картометрический метод	5.00	Закрепление отсутствует
4511	-	-	356057.32	1277379.82	Картометрический метод	5.00	Закрепление отсутствует
4512	-	-	356059.31	1277382.09	Картометрический метод	5.00	Закрепление отсутствует
4513	-	-	356060.40	1277383.14	Картометрический метод	5.00	Закрепление отсутствует
4514	-	-	356061.21	1277382.53	Картометрический метод	5.00	Закрепление отсутствует
4515	-	-	356060.03	1277381.40	Картометрический метод	5.00	Закрепление отсутствует
4516	-	-	356058.12	1277379.22	Картометрический метод	5.00	Закрепление отсутствует
4517	-	-	356058.57	1277378.87	Картометрический метод	5.00	Закрепление отсутствует
4518	-	-	356057.40	1277377.34	Картометрический метод	5.00	Закрепление отсутствует

2. Сведения о характерных точках границ объекта							
Обозначение характерных точек границ	Существующие координаты, м		Измененные (уточненные) координаты, м		Метод определения координат характерной точки	Средняя квадратическая погрешность положения характерной точки (Mt), м	Описание обозначения точки на местности (при наличии)
	X	Y	X	Y			
1	2	3	4	5	6	7	8
4519	-	-	356048.58	1277365.83	Картометрический метод	5.00	Закрепление отсутствует
4520	-	-	356040.42	1277356.08	Картометрический метод	5.00	Закрепление отсутствует
4521	-	-	356039.72	1277353.96	Картометрический метод	5.00	Закрепление отсутствует
4522	-	-	356040.68	1277351.95	Картометрический метод	5.00	Закрепление отсутствует
4523	-	-	356047.13	1277346.00	Картометрический метод	5.00	Закрепление отсутствует
4524	-	-	356055.86	1277338.40	Картометрический метод	5.00	Закрепление отсутствует
4525	-	-	356064.53	1277331.42	Картометрический метод	5.00	Закрепление отсутствует
4526	-	-	356069.43	1277327.48	Картометрический метод	5.00	Закрепление отсутствует
4527	-	-	356071.92	1277325.92	Картометрический метод	5.00	Закрепление отсутствует
4528	-	-	356075.79	1277323.50	Картометрический метод	5.00	Закрепление отсутствует
4529	-	-	356076.85	1277325.28	Картометрический метод	5.00	Закрепление отсутствует
4530	-	-	356088.23	1277343.51	Картометрический метод	5.00	Закрепление отсутствует
4531	-	-	356121.45	1277320.13	Картометрический метод	5.00	Закрепление отсутствует
4532	-	-	356127.55	1277334.17	Картометрический метод	5.00	Закрепление отсутствует
4533	-	-	356143.56	1277358.70	Картометрический метод	5.00	Закрепление отсутствует
4474	-	-	356146.28	1277362.86	Картометрический метод	5.00	Закрепление отсутствует
4534	-	-	356188.71	1272966.77	Картометрический метод	5.00	Закрепление отсутствует
4535	-	-	356187.35	1272968.63	Картометрический метод	5.00	Закрепление отсутствует
4536	-	-	356184.74	1272972.79	Картометрический метод	5.00	Закрепление отсутствует
4537	-	-	356177.74	1273008.40	Картометрический метод	5.00	Закрепление отсутствует
4538	-	-	356168.98	1273039.22	Картометрический метод	5.00	Закрепление отсутствует
4539	-	-	356164.12	1273052.38	Картометрический метод	5.00	Закрепление отсутствует
4540	-	-	356159.24	1273069.59	Картометрический метод	5.00	Закрепление отсутствует
4541	-	-	356164.96	1273071.15	Картометрический метод	5.00	Закрепление отсутствует
4542	-	-	356153.14	1273119.24	Картометрический метод	5.00	Закрепление отсутствует
4543	-	-	356144.33	1273114.72	Картометрический метод	5.00	Закрепление отсутствует

2. Сведения о характерных точках границ объекта							
Обозначение характерных точек границ	Существующие координаты, м		Измененные (уточненные) координаты, м		Метод определения координат характерной точки	Средняя квадратическая погрешность положения характерной точки (M <sub>t</sub> ), м	Описание обозначения точки на местности (при наличии)
	X	Y	X	Y			
1	2	3	4	5	6	7	8
4544	-	-	356137.00	1273136.76	Картометрический метод	5.00	Закрепление отсутствует
4545	-	-	356150.86	1273140.98	Картометрический метод	5.00	Закрепление отсутствует
4546	-	-	356150.20	1273154.70	Картометрический метод	5.00	Закрепление отсутствует
4547	-	-	356154.91	1273172.00	Картометрический метод	5.00	Закрепление отсутствует
4548	-	-	356160.54	1273182.07	Картометрический метод	5.00	Закрепление отсутствует
4549	-	-	356147.34	1273179.60	Картометрический метод	5.00	Закрепление отсутствует
4550	-	-	356141.17	1273195.91	Картометрический метод	5.00	Закрепление отсутствует
4551	-	-	356134.06	1273189.93	Картометрический метод	5.00	Закрепление отсутствует
4552	-	-	356126.07	1273183.50	Картометрический метод	5.00	Закрепление отсутствует
4553	-	-	356116.43	1273179.23	Картометрический метод	5.00	Закрепление отсутствует
4554	-	-	356113.86	1273178.45	Картометрический метод	5.00	Закрепление отсутствует
4555	-	-	356114.58	1273176.06	Картометрический метод	5.00	Закрепление отсутствует
4556	-	-	356111.94	1273175.26	Картометрический метод	5.00	Закрепление отсутствует
4557	-	-	356111.22	1273177.66	Картометрический метод	5.00	Закрепление отсутствует
4558	-	-	356108.88	1273176.95	Картометрический метод	5.00	Закрепление отсутствует
4559	-	-	356098.14	1273175.79	Картометрический метод	5.00	Закрепление отсутствует
4560	-	-	356090.23	1273176.50	Картометрический метод	5.00	Закрепление отсутствует
4561	-	-	356081.62	1273178.04	Картометрический метод	5.00	Закрепление отсутствует
4562	-	-	356075.60	1273178.62	Картометрический метод	5.00	Закрепление отсутствует
4563	-	-	356070.74	1273177.74	Картометрический метод	5.00	Закрепление отсутствует
4564	-	-	356060.36	1273173.35	Картометрический метод	5.00	Закрепление отсутствует
4565	-	-	356060.24	1273173.30	Картометрический метод	5.00	Закрепление отсутствует
4566	-	-	356061.10	1273169.97	Картометрический метод	5.00	Закрепление отсутствует
4567	-	-	356064.56	1273158.44	Картометрический метод	5.00	Закрепление отсутствует
4568	-	-	356066.66	1273150.19	Картометрический метод	5.00	Закрепление отсутствует
4569	-	-	356068.15	1273145.19	Картометрический метод	5.00	Закрепление отсутствует

2. Сведения о характерных точках границ объекта							
Обозначение характерных точек границ	Существующие координаты, м		Измененные (уточненные) координаты, м		Метод определения координат характерной точки	Средняя квадратическая погрешность положения характерной точки (M <sub>t</sub> ), м	Описание обозначения точки на местности (при наличии)
	X	Y	X	Y			
1	2	3	4	5	6	7	8
4570	-	-	356071.52	1273133.00	Картометрический метод	5.00	Закрепление отсутствует
4571	-	-	356072.91	1273124.67	Картометрический метод	5.00	Закрепление отсутствует
4572	-	-	356076.55	1273111.60	Картометрический метод	5.00	Закрепление отсутствует
4573	-	-	356079.64	1273101.75	Картометрический метод	5.00	Закрепление отсутствует
4574	-	-	356080.04	1273100.41	Картометрический метод	5.00	Закрепление отсутствует
4575	-	-	356081.36	1273096.08	Картометрический метод	5.00	Закрепление отсутствует
4576	-	-	356082.59	1273092.32	Картометрический метод	5.00	Закрепление отсутствует
4577	-	-	356082.77	1273091.66	Картометрический метод	5.00	Закрепление отсутствует
4578	-	-	356082.95	1273090.78	Картометрический метод	5.00	Закрепление отсутствует
4579	-	-	356084.72	1273084.18	Картометрический метод	5.00	Закрепление отсутствует
4580	-	-	356085.06	1273082.87	Картометрический метод	5.00	Закрепление отсутствует
4581	-	-	356086.62	1273076.87	Картометрический метод	5.00	Закрепление отсутствует
4582	-	-	356090.85	1273062.44	Картометрический метод	5.00	Закрепление отсутствует
4583	-	-	356092.27	1273057.82	Картометрический метод	5.00	Закрепление отсутствует
4584	-	-	356110.72	1272994.26	Картометрический метод	5.00	Закрепление отсутствует
4585	-	-	356114.91	1272980.84	Картометрический метод	5.00	Закрепление отсутствует
4586	-	-	356115.43	1272979.02	Картометрический метод	5.00	Закрепление отсутствует
4587	-	-	356116.65	1272974.14	Картометрический метод	5.00	Закрепление отсутствует
4588	-	-	356120.26	1272964.17	Картометрический метод	5.00	Закрепление отсутствует
4589	-	-	356122.96	1272955.34	Картометрический метод	5.00	Закрепление отсутствует
4590	-	-	356124.43	1272943.71	Картометрический метод	5.00	Закрепление отсутствует
4591	-	-	356126.25	1272936.75	Картометрический метод	5.00	Закрепление отсутствует
4592	-	-	356129.90	1272936.83	Картометрический метод	5.00	Закрепление отсутствует
4593	-	-	356132.08	1272936.30	Картометрический метод	5.00	Закрепление отсутствует
4594	-	-	356133.58	1272936.16	Картометрический метод	5.00	Закрепление отсутствует
4595	-	-	356136.60	1272936.25	Картометрический метод	5.00	Закрепление отсутствует

2. Сведения о характерных точках границ объекта							
Обозначение характерных точек границ	Существующие координаты, м		Измененные (уточненные) координаты, м		Метод определения координат характерной точки	Средняя квадратическая погрешность положения характерной точки (Mt), м	Описание обозначения точки на местности (при наличии)
	X	Y	X	Y			
1	2	3	4	5	6	7	8
4596	-	-	356143.59	1272937.12	Картометрический метод	5.00	Закрепление отсутствует
4597	-	-	356145.05	1272937.36	Картометрический метод	5.00	Закрепление отсутствует
4598	-	-	356145.78	1272937.27	Картометрический метод	5.00	Закрепление отсутствует
4599	-	-	356146.30	1272936.78	Картометрический метод	5.00	Закрепление отсутствует
4600	-	-	356151.59	1272941.10	Картометрический метод	5.00	Закрепление отсутствует
4601	-	-	356156.94	1272946.92	Картометрический метод	5.00	Закрепление отсутствует
4602	-	-	356164.42	1272953.56	Картометрический метод	5.00	Закрепление отсутствует
4603	-	-	356172.54	1272957.98	Картометрический метод	5.00	Закрепление отсутствует
4534	-	-	356188.71	1272966.77	Картометрический метод	5.00	Закрепление отсутствует
4604	-	-	356213.45	1277430.91	Картометрический метод	5.00	Закрепление отсутствует
4605	-	-	356212.92	1277435.09	Картометрический метод	5.00	Закрепление отсутствует
4606	-	-	356211.78	1277438.52	Картометрический метод	5.00	Закрепление отсутствует
4607	-	-	356202.33	1277444.07	Картометрический метод	5.00	Закрепление отсутствует
4608	-	-	356187.85	1277452.15	Картометрический метод	5.00	Закрепление отсутствует
4609	-	-	356185.47	1277453.26	Картометрический метод	5.00	Закрепление отсутствует
4610	-	-	356177.61	1277433.38	Картометрический метод	5.00	Закрепление отсутствует
4611	-	-	356171.69	1277417.93	Картометрический метод	5.00	Закрепление отсутствует
4612	-	-	356173.17	1277416.10	Картометрический метод	5.00	Закрепление отсутствует
4613	-	-	356169.98	1277413.49	Картометрический метод	5.00	Закрепление отсутствует
4614	-	-	356167.13	1277406.07	Картометрический метод	5.00	Закрепление отсутствует
4615	-	-	356154.31	1277381.93	Картометрический метод	5.00	Закрепление отсутствует
4616	-	-	356155.48	1277381.16	Картометрический метод	5.00	Закрепление отсутствует
4617	-	-	356156.74	1277380.33	Картометрический метод	5.00	Закрепление отсутствует
4618	-	-	356169.45	1277371.80	Картометрический метод	5.00	Закрепление отсутствует
4619	-	-	356170.68	1277371.12	Картометрический метод	5.00	Закрепление отсутствует
4620	-	-	356177.32	1277367.46	Картометрический метод	5.00	Закрепление отсутствует

2. Сведения о характерных точках границ объекта							
Обозначение характерных точек границ	Существующие координаты, м		Измененные (уточненные) координаты, м		Метод определения координат характерной точки	Средняя квадратическая погрешность положения характерной точки (Mt), м	Описание обозначения точки на местности (при наличии)
	X	Y	X	Y			
1	2	3	4	5	6	7	8
4621	-	-	356184.56	1277375.51	Картометрический метод	5.00	Закрепление отсутствует
4622	-	-	356191.52	1277384.37	Картометрический метод	5.00	Закрепление отсутствует
4623	-	-	356192.22	1277386.88	Картометрический метод	5.00	Закрепление отсутствует
4624	-	-	356193.17	1277386.29	Картометрический метод	5.00	Закрепление отсутствует
4625	-	-	356194.49	1277385.47	Картометрический метод	5.00	Закрепление отсутствует
4626	-	-	356195.27	1277386.74	Картометрический метод	5.00	Закрепление отсутствует
4627	-	-	356196.30	1277388.40	Картометрический метод	5.00	Закрепление отсутствует
4628	-	-	356195.87	1277388.67	Картометрический метод	5.00	Закрепление отсутствует
4629	-	-	356202.00	1277399.20	Картометрический метод	5.00	Закрепление отсутствует
4630	-	-	356203.17	1277398.45	Картометрический метод	5.00	Закрепление отсутствует
4631	-	-	356205.98	1277402.83	Картометрический метод	5.00	Закрепление отсутствует
4632	-	-	356210.09	1277416.14	Картометрический метод	5.00	Закрепление отсутствует
4604	-	-	356213.45	1277430.91	Картометрический метод	5.00	Закрепление отсутствует
4633	-	-	356216.64	1272558.26	Картометрический метод	5.00	Закрепление отсутствует
4634	-	-	356209.60	1272584.10	Картометрический метод	5.00	Закрепление отсутствует
4635	-	-	356207.71	1272593.70	Картометрический метод	5.00	Закрепление отсутствует
4636	-	-	356205.66	1272598.13	Картометрический метод	5.00	Закрепление отсутствует
4637	-	-	356204.55	1272600.53	Картометрический метод	5.00	Закрепление отсутствует
4638	-	-	356204.28	1272601.12	Картометрический метод	5.00	Закрепление отсутствует
4639	-	-	356201.49	1272611.20	Картометрический метод	5.00	Закрепление отсутствует
4640	-	-	356195.77	1272630.36	Картометрический метод	5.00	Закрепление отсутствует
4641	-	-	356194.82	1272637.37	Картометрический метод	5.00	Закрепление отсутствует
4642	-	-	356191.02	1272650.35	Картометрический метод	5.00	Закрепление отсутствует
4643	-	-	356185.18	1272669.53	Картометрический метод	5.00	Закрепление отсутствует
4644	-	-	356182.37	1272679.19	Картометрический метод	5.00	Закрепление отсутствует
4645	-	-	356180.98	1272684.12	Картометрический метод	5.00	Закрепление отсутствует

2. Сведения о характерных точках границ объекта							
Обозначение характерных точек границ	Существующие координаты, м		Измененные (уточненные) координаты, м		Метод определения координат характерной точки	Средняя квадратическая погрешность положения характерной точки (Mt), м	Описание обозначения точки на местности (при наличии)
	X	Y	X	Y			
1	2	3	4	5	6	7	8
4646	-	-	356177.19	1272700.15	Картометрический метод	5.00	Закрепление отсутствует
4647	-	-	356165.98	1272736.09	Картометрический метод	5.00	Закрепление отсутствует
4648	-	-	356146.10	1272729.21	Картометрический метод	5.00	Закрепление отсутствует
4649	-	-	356141.71	1272723.11	Картометрический метод	5.00	Закрепление отсутствует
4650	-	-	356138.73	1272720.88	Картометрический метод	5.00	Закрепление отсутствует
4651	-	-	356127.99	1272715.18	Картометрический метод	5.00	Закрепление отсутствует
4652	-	-	356128.44	1272712.34	Картометрический метод	5.00	Закрепление отсутствует
4653	-	-	356129.68	1272698.18	Картометрический метод	5.00	Закрепление отсутствует
4654	-	-	356114.48	1272693.82	Картометрический метод	5.00	Закрепление отсутствует
4655	-	-	356110.90	1272693.89	Картометрический метод	5.00	Закрепление отсутствует
4656	-	-	356108.71	1272693.82	Картометрический метод	5.00	Закрепление отсутствует
4657	-	-	356104.40	1272693.15	Картометрический метод	5.00	Закрепление отсутствует
4658	-	-	356103.94	1272693.02	Картометрический метод	5.00	Закрепление отсутствует
4659	-	-	356104.36	1272690.71	Картометрический метод	5.00	Закрепление отсутствует
4660	-	-	356098.32	1272688.93	Картометрический метод	5.00	Закрепление отсутствует
4661	-	-	356103.10	1272672.88	Картометрический метод	5.00	Закрепление отсутствует
4662	-	-	356060.31	1272660.19	Картометрический метод	5.00	Закрепление отсутствует
4663	-	-	356057.49	1272659.30	Картометрический метод	5.00	Закрепление отсутствует
4664	-	-	356056.17	1272659.02	Картометрический метод	5.00	Закрепление отсутствует
4665	-	-	356022.91	1272649.59	Картометрический метод	5.00	Закрепление отсутствует
4666	-	-	356046.39	1272575.19	Картометрический метод	5.00	Закрепление отсутствует
4667	-	-	356052.12	1272557.04	Картометрический метод	5.00	Закрепление отсутствует
4668	-	-	356070.41	1272499.06	Картометрический метод	5.00	Закрепление отсутствует
4669	-	-	356094.61	1272429.19	Картометрический метод	5.00	Закрепление отсутствует
4670	-	-	356094.82	1272428.73	Картометрический метод	5.00	Закрепление отсутствует
4671	-	-	356100.57	1272431.10	Картометрический метод	5.00	Закрепление отсутствует



2. Сведения о характерных точках границ объекта							
Обозначение характерных точек границ	Существующие координаты, м		Измененные (уточненные) координаты, м		Метод определения координат характерной точки	Средняя квадратическая погрешность положения характерной точки (M <sub>t</sub> ), м	Описание обозначения точки на местности (при наличии)
	X	Y	X	Y			
1	2	3	4	5	6	7	8
4672	-	-	356110.29	1272436.52	Картометрический метод	5.00	Закрепление отсутствует
4673	-	-	356114.81	1272440.49	Картометрический метод	5.00	Закрепление отсутствует
4674	-	-	356117.49	1272444.42	Картометрический метод	5.00	Закрепление отсутствует
4675	-	-	356120.05	1272450.26	Картометрический метод	5.00	Закрепление отсутствует
4676	-	-	356121.52	1272457.23	Картометрический метод	5.00	Закрепление отсутствует
4677	-	-	356121.71	1272467.66	Картометрический метод	5.00	Закрепление отсутствует
4678	-	-	356122.88	1272477.55	Картометрический метод	5.00	Закрепление отсутствует
4679	-	-	356124.48	1272484.75	Картометрический метод	5.00	Закрепление отсутствует
4680	-	-	356129.05	1272492.12	Картометрический метод	5.00	Закрепление отсутствует
4681	-	-	356131.84	1272495.58	Картометрический метод	5.00	Закрепление отсутствует
4682	-	-	356137.38	1272499.48	Картометрический метод	5.00	Закрепление отсутствует
4683	-	-	356147.57	1272502.42	Картометрический метод	5.00	Закрепление отсутствует
4684	-	-	356163.69	1272506.88	Картометрический метод	5.00	Закрепление отсутствует
4685	-	-	356154.78	1272535.96	Картометрический метод	5.00	Закрепление отсутствует
4686	-	-	356151.73	1272545.93	Картометрический метод	5.00	Закрепление отсутствует
4687	-	-	356154.72	1272542.94	Картометрический метод	5.00	Закрепление отсутствует
4688	-	-	356155.54	1272542.78	Картометрический метод	5.00	Закрепление отсутствует
4689	-	-	356158.85	1272543.25	Картометрический метод	5.00	Закрепление отсутствует
4690	-	-	356165.47	1272544.50	Картометрический метод	5.00	Закрепление отсутствует
4691	-	-	356183.82	1272548.32	Картометрический метод	5.00	Закрепление отсутствует
4633	-	-	356216.64	1272558.26	Картометрический метод	5.00	Закрепление отсутствует
4692	-	-	356227.87	1277677.27	Картометрический метод	5.00	Закрепление отсутствует
4693	-	-	356227.77	1277680.15	Картометрический метод	5.00	Закрепление отсутствует
4694	-	-	356227.01	1277682.27	Картометрический метод	5.00	Закрепление отсутствует
4695	-	-	356226.38	1277682.99	Картометрический метод	5.00	Закрепление отсутствует
4696	-	-	356225.76	1277683.71	Картометрический метод	5.00	Закрепление отсутствует

2. Сведения о характерных точках границ объекта							
Обозначение характерных точек границ	Существующие координаты, м		Измененные (уточненные) координаты, м		Метод определения координат характерной точки	Средняя квадратическая погрешность положения характерной точки (M <sub>t</sub> ), м	Описание обозначения точки на местности (при наличии)
	X	Y	X	Y			
1	2	3	4	5	6	7	8
4697	-	-	356223.45	1277684.95	Картометрический метод	5.00	Закрепление отсутствует
4698	-	-	356199.29	1277693.76	Картометрический метод	5.00	Закрепление отсутствует
4699	-	-	356193.79	1277695.76	Картометрический метод	5.00	Закрепление отсутствует
4700	-	-	356189.09	1277697.55	Картометрический метод	5.00	Закрепление отсутствует
4701	-	-	356185.12	1277699.05	Картометрический метод	5.00	Закрепление отсутствует
4702	-	-	356171.40	1277703.70	Картометрический метод	5.00	Закрепление отсутствует
4703	-	-	356152.86	1277710.29	Картометрический метод	5.00	Закрепление отсутствует
4704	-	-	356139.65	1277715.08	Картометрический метод	5.00	Закрепление отсутствует
4705	-	-	356134.39	1277716.98	Картометрический метод	5.00	Закрепление отсутствует
4706	-	-	356128.57	1277718.81	Картометрический метод	5.00	Закрепление отсутствует
4707	-	-	356114.65	1277723.74	Картометрический метод	5.00	Закрепление отсутствует
4708	-	-	356101.55	1277727.43	Картометрический метод	5.00	Закрепление отсутствует
4709	-	-	356100.28	1277719.33	Картометрический метод	5.00	Закрепление отсутствует
4710	-	-	356101.78	1277706.26	Картометрический метод	5.00	Закрепление отсутствует
4711	-	-	356103.33	1277699.59	Картометрический метод	5.00	Закрепление отсутствует
4712	-	-	356103.67	1277692.92	Картометрический метод	5.00	Закрепление отсутствует
4713	-	-	356103.67	1277691.03	Картометрический метод	5.00	Закрепление отсутствует
4714	-	-	356103.67	1277681.23	Картометрический метод	5.00	Закрепление отсутствует
4715	-	-	356104.04	1277678.52	Картометрический метод	5.00	Закрепление отсутствует
4716	-	-	356104.39	1277674.88	Картометрический метод	5.00	Закрепление отсутствует
4717	-	-	356106.87	1277675.12	Картометрический метод	5.00	Закрепление отсутствует
4718	-	-	356106.48	1277664.10	Картометрический метод	5.00	Закрепление отсутствует
4719	-	-	356106.64	1277660.35	Картометрический метод	5.00	Закрепление отсутствует
4720	-	-	356107.37	1277657.74	Картометрический метод	5.00	Закрепление отсутствует
4721	-	-	356109.57	1277654.55	Картометрический метод	5.00	Закрепление отсутствует
4722	-	-	356108.85	1277650.41	Картометрический метод	5.00	Закрепление отсутствует

2. Сведения о характерных точках границ объекта							
Обозначение характерных точек границ	Существующие координаты, м		Измененные (уточненные) координаты, м		Метод определения координат характерной точки	Средняя квадратическая погрешность положения характерной точки (Mt), м	Описание обозначения точки на местности (при наличии)
	X	Y	X	Y			
1	2	3	4	5	6	7	8
4723	-	-	356108.70	1277648.61	Картометрический метод	5.00	Закрепление отсутствует
4724	-	-	356107.33	1277633.07	Картометрический метод	5.00	Закрепление отсутствует
4725	-	-	356107.85	1277628.51	Картометрический метод	5.00	Закрепление отсутствует
4726	-	-	356107.90	1277621.90	Картометрический метод	5.00	Закрепление отсутствует
4727	-	-	356108.50	1277618.75	Картометрический метод	5.00	Закрепление отсутствует
4728	-	-	356109.16	1277612.58	Картометрический метод	5.00	Закрепление отсутствует
4729	-	-	356109.43	1277605.00	Картометрический метод	5.00	Закрепление отсутствует
4730	-	-	356108.54	1277600.38	Картометрический метод	5.00	Закрепление отсутствует
4731	-	-	356107.49	1277597.87	Картометрический метод	5.00	Закрепление отсутствует
4732	-	-	356104.47	1277593.41	Картометрический метод	5.00	Закрепление отсутствует
4733	-	-	356101.89	1277588.26	Картометрический метод	5.00	Закрепление отсутствует
4734	-	-	356099.08	1277582.64	Картометрический метод	5.00	Закрепление отсутствует
4735	-	-	356095.51	1277575.34	Картометрический метод	5.00	Закрепление отсутствует
4736	-	-	356091.72	1277564.19	Картометрический метод	5.00	Закрепление отсутствует
4737	-	-	356091.15	1277562.06	Картометрический метод	5.00	Закрепление отсутствует
4738	-	-	356091.35	1277559.73	Картометрический метод	5.00	Закрепление отсутствует
4739	-	-	356092.36	1277557.62	Картометрический метод	5.00	Закрепление отсутствует
4740	-	-	356093.93	1277556.07	Картометрический метод	5.00	Закрепление отсутствует
4741	-	-	356097.37	1277554.35	Картометрический метод	5.00	Закрепление отсутствует
4742	-	-	356098.21	1277554.01	Картометрический метод	5.00	Закрепление отсутствует
4743	-	-	356124.05	1277538.84	Картометрический метод	5.00	Закрепление отсутствует
4744	-	-	356128.35	1277538.72	Картометрический метод	5.00	Закрепление отсутствует
4745	-	-	356134.22	1277540.23	Картометрический метод	5.00	Закрепление отсутствует
4746	-	-	356137.37	1277543.26	Картометрический метод	5.00	Закрепление отсутствует
4747	-	-	356144.11	1277551.12	Картометрический метод	5.00	Закрепление отсутствует
4748	-	-	356144.51	1277551.59	Картометрический метод	5.00	Закрепление отсутствует

2. Сведения о характерных точках границ объекта							
Обозначение характерных точек границ	Существующие координаты, м		Измененные (уточненные) координаты, м		Метод определения координат характерной точки	Средняя квадратическая погрешность положения характерной точки (M <sub>t</sub> ), м	Описание обозначения точки на местности (при наличии)
	X	Y	X	Y			
1	2	3	4	5	6	7	8
4749	-	-	356157.57	1277543.75	Картометрический метод	5.00	Закрепление отсутствует
4750	-	-	356161.33	1277541.52	Картометрический метод	5.00	Закрепление отсутствует
4751	-	-	356162.79	1277544.93	Картометрический метод	5.00	Закрепление отсутствует
4752	-	-	356169.78	1277555.52	Картометрический метод	5.00	Закрепление отсутствует
4753	-	-	356173.06	1277557.77	Картометрический метод	5.00	Закрепление отсутствует
4754	-	-	356180.50	1277565.50	Картометрический метод	5.00	Закрепление отсутствует
4755	-	-	356190.58	1277558.27	Картометрический метод	5.00	Закрепление отсутствует
4756	-	-	356193.91	1277562.65	Картометрический метод	5.00	Закрепление отсутствует
4757	-	-	356190.43	1277566.74	Картометрический метод	5.00	Закрепление отсутствует
4758	-	-	356189.47	1277567.47	Картометрический метод	5.00	Закрепление отсутствует
4759	-	-	356185.02	1277571.39	Картометрический метод	5.00	Закрепление отсутствует
4760	-	-	356181.63	1277573.97	Картометрический метод	5.00	Закрепление отсутствует
4761	-	-	356174.81	1277578.15	Картометрический метод	5.00	Закрепление отсутствует
4762	-	-	356171.02	1277579.67	Картометрический метод	5.00	Закрепление отсутствует
4763	-	-	356168.51	1277576.75	Картометрический метод	5.00	Закрепление отсутствует
4764	-	-	356160.95	1277583.25	Картометрический метод	5.00	Закрепление отсутствует
4765	-	-	356165.89	1277583.41	Картометрический метод	5.00	Закрепление отсутствует
4766	-	-	356171.57	1277590.16	Картометрический метод	5.00	Закрепление отсутствует
4767	-	-	356171.40	1277590.31	Картометрический метод	5.00	Закрепление отсутствует
4768	-	-	356172.37	1277591.46	Картометрический метод	5.00	Закрепление отсутствует
4769	-	-	356175.35	1277588.84	Картометрический метод	5.00	Закрепление отсутствует
4770	-	-	356178.63	1277593.81	Картометрический метод	5.00	Закрепление отсутствует
4771	-	-	356179.07	1277594.48	Картометрический метод	5.00	Закрепление отсутствует
4772	-	-	356179.12	1277594.52	Картометрический метод	5.00	Закрепление отсутствует
4773	-	-	356179.55	1277594.16	Картометрический метод	5.00	Закрепление отсутствует
4774	-	-	356180.86	1277595.68	Картометрический метод	5.00	Закрепление отсутствует

2. Сведения о характерных точках границ объекта							
Обозначение характерных точек границ	Существующие координаты, м		Измененные (уточненные) координаты, м		Метод определения координат характерной точки	Средняя квадратическая погрешность положения характерной точки (M <sub>t</sub> ), м	Описание обозначения точки на местности (при наличии)
	X	Y	X	Y			
1	2	3	4	5	6	7	8
4775	-	-	356181.44	1277596.49	Картометрический метод	5.00	Закрепление отсутствует
4776	-	-	356182.69	1277597.82	Картометрический метод	5.00	Закрепление отсутствует
4777	-	-	356190.10	1277607.30	Картометрический метод	5.00	Закрепление отсутствует
4778	-	-	356190.45	1277607.75	Картометрический метод	5.00	Закрепление отсутствует
4779	-	-	356191.80	1277609.48	Картометрический метод	5.00	Закрепление отсутствует
4780	-	-	356194.69	1277613.43	Картометрический метод	5.00	Закрепление отсутствует
4781	-	-	356193.85	1277615.92	Картометрический метод	5.00	Закрепление отсутствует
4782	-	-	356199.13	1277620.84	Картометрический метод	5.00	Закрепление отсутствует
4783	-	-	356203.27	1277624.92	Картометрический метод	5.00	Закрепление отсутствует
4784	-	-	356212.90	1277637.22	Картометрический метод	5.00	Закрепление отсутствует
4785	-	-	356215.57	1277642.41	Картометрический метод	5.00	Закрепление отсутствует
4786	-	-	356222.78	1277656.72	Картометрический метод	5.00	Закрепление отсутствует
4787	-	-	356227.10	1277672.95	Картометрический метод	5.00	Закрепление отсутствует
4788	-	-	356227.49	1277675.11	Картометрический метод	5.00	Закрепление отсутствует
4692	-	-	356227.87	1277677.27	Картометрический метод	5.00	Закрепление отсутствует
4789	-	-	356123.78	1277592.78	Картометрический метод	5.00	Закрепление отсутствует
4790	-	-	356123.29	1277590.41	Картометрический метод	5.00	Закрепление отсутствует
4791	-	-	356122.31	1277588.45	Картометрический метод	5.00	Закрепление отсутствует
4792	-	-	356120.68	1277587.23	Картометрический метод	5.00	Закрепление отсутствует
4793	-	-	356118.23	1277586.98	Картометрический метод	5.00	Закрепление отсутствует
4794	-	-	356116.51	1277587.47	Картометрический метод	5.00	Закрепление отсутствует
4795	-	-	356115.21	1277587.96	Картометрический метод	5.00	Закрепление отсутствует
4796	-	-	356113.82	1277588.94	Картометрический метод	5.00	Закрепление отсутствует
4797	-	-	356112.51	1277590.82	Картометрический метод	5.00	Закрепление отсутствует
4798	-	-	356112.10	1277592.53	Картометрический метод	5.00	Закрепление отсутствует
4799	-	-	356112.84	1277595.14	Картометрический метод	5.00	Закрепление отсутствует

2. Сведения о характерных точках границ объекта							
Обозначение характерных точек границ	Существующие координаты, м		Измененные (уточненные) координаты, м		Метод определения координат характерной точки	Средняя квадратическая погрешность положения характерной точки (Mt), м	Описание обозначения точки на местности (при наличии)
	X	Y	X	Y			
1	2	3	4	5	6	7	8
4800	-	-	356114.47	1277597.67	Картометрический метод	5.00	Закрепление отсутствует
4801	-	-	356115.86	1277598.57	Картометрический метод	5.00	Закрепление отсутствует
4802	-	-	356118.47	1277598.82	Картометрический метод	5.00	Закрепление отсутствует
4803	-	-	356120.43	1277598.33	Картометрический метод	5.00	Закрепление отсутствует
4804	-	-	356122.15	1277596.94	Картометрический метод	5.00	Закрепление отсутствует
4805	-	-	356123.54	1277594.65	Картометрический метод	5.00	Закрепление отсутствует
4789	-	-	356123.78	1277592.78	Картометрический метод	5.00	Закрепление отсутствует
4806	-	-	356274.06	1277743.24	Картометрический метод	5.00	Закрепление отсутствует
4807	-	-	356259.33	1277745.47	Картометрический метод	5.00	Закрепление отсутствует
4808	-	-	356236.49	1277748.25	Картометрический метод	5.00	Закрепление отсутствует
4809	-	-	356238.15	1277754.38	Картометрический метод	5.00	Закрепление отсутствует
4810	-	-	356240.69	1277765.68	Картометрический метод	5.00	Закрепление отсутствует
4811	-	-	356241.98	1277771.72	Картометрический метод	5.00	Закрепление отсутствует
4812	-	-	356244.12	1277782.77	Картометрический метод	5.00	Закрепление отсутствует
4813	-	-	356246.27	1277786.64	Картометрический метод	5.00	Закрепление отсутствует
4814	-	-	356246.36	1277788.63	Картометрический метод	5.00	Закрепление отсутствует
4815	-	-	356233.48	1277790.49	Картометрический метод	5.00	Закрепление отсутствует
4816	-	-	356230.01	1277790.99	Картометрический метод	5.00	Закрепление отсутствует
4817	-	-	356221.40	1277791.35	Картометрический метод	5.00	Закрепление отсутствует
4818	-	-	356189.48	1277776.77	Картометрический метод	5.00	Закрепление отсутствует
4819	-	-	356189.35	1277780.94	Картометрический метод	5.00	Закрепление отсутствует
4820	-	-	356189.22	1277785.48	Картометрический метод	5.00	Закрепление отсутствует
4821	-	-	356173.98	1277784.22	Картометрический метод	5.00	Закрепление отсутствует
4822	-	-	356164.96	1277783.55	Картометрический метод	5.00	Закрепление отсутствует
4823	-	-	356158.73	1277795.09	Картометрический метод	5.00	Закрепление отсутствует
4824	-	-	356142.81	1277799.07	Картометрический метод	5.00	Закрепление отсутствует

2. Сведения о характерных точках границ объекта							
Обозначение характерных точек границ	Существующие координаты, м		Измененные (уточненные) координаты, м		Метод определения координат характерной точки	Средняя квадратическая погрешность положения характерной точки (M <sub>t</sub> ), м	Описание обозначения точки на местности (при наличии)
	X	Y	X	Y			
1	2	3	4	5	6	7	8
4825	-	-	356138.07	1277800.37	Картометрический метод	5.00	Закрепление отсутствует
4826	-	-	356135.17	1277801.95	Картометрический метод	5.00	Закрепление отсутствует
4827	-	-	356108.97	1277814.37	Картометрический метод	5.00	Закрепление отсутствует
4828	-	-	356108.81	1277814.43	Картометрический метод	5.00	Закрепление отсутствует
4829	-	-	356105.08	1277803.75	Картометрический метод	5.00	Закрепление отсутствует
4830	-	-	356100.80	1277795.42	Картометрический метод	5.00	Закрепление отсутствует
4831	-	-	356087.64	1277768.25	Картометрический метод	5.00	Закрепление отсутствует
4832	-	-	356086.24	1277763.24	Картометрический метод	5.00	Закрепление отсутствует
4833	-	-	356085.60	1277762.15	Картометрический метод	5.00	Закрепление отсутствует
4834	-	-	356085.23	1277758.11	Картометрический метод	5.00	Закрепление отсутствует
4835	-	-	356084.87	1277758.26	Картометрический метод	5.00	Закрепление отсутствует
4836	-	-	356083.20	1277752.14	Картометрический метод	5.00	Закрепление отсутствует
4837	-	-	356084.04	1277751.79	Картометрический метод	5.00	Закрепление отсутствует
4838	-	-	356081.92	1277746.05	Картометрический метод	5.00	Закрепление отсутствует
4839	-	-	356103.12	1277739.11	Картометрический метод	5.00	Закрепление отсутствует
4840	-	-	356109.33	1277736.96	Картометрический метод	5.00	Закрепление отсутствует
4841	-	-	356116.56	1277734.44	Картометрический метод	5.00	Закрепление отсутствует
4842	-	-	356137.20	1277727.39	Картометрический метод	5.00	Закрепление отсутствует
4843	-	-	356141.15	1277726.04	Картометрический метод	5.00	Закрепление отсутствует
4844	-	-	356159.75	1277719.70	Картометрический метод	5.00	Закрепление отсутствует
4845	-	-	356167.57	1277716.80	Картометрический метод	5.00	Закрепление отсутствует
4846	-	-	356181.06	1277711.78	Картометрический метод	5.00	Закрепление отсутствует
4847	-	-	356195.75	1277707.03	Картометрический метод	5.00	Закрепление отсутствует
4848	-	-	356207.55	1277702.58	Картометрический метод	5.00	Закрепление отсутствует
4849	-	-	356217.96	1277698.55	Картометрический метод	5.00	Закрепление отсутствует
4850	-	-	356238.27	1277690.35	Картометрический метод	5.00	Закрепление отсутствует

2. Сведения о характерных точках границ объекта							
Обозначение характерных точек границ	Существующие координаты, м		Измененные (уточненные) координаты, м		Метод определения координат характерной точки	Средняя квадратическая погрешность положения характерной точки (Mt), м	Описание обозначения точки на местности (при наличии)
	X	Y	X	Y			
1	2	3	4	5	6	7	8
4851	-	-	356241.89	1277688.93	Картометрический метод	5.00	Закрепление отсутствует
4852	-	-	356243.46	1277688.18	Картометрический метод	5.00	Закрепление отсутствует
4853	-	-	356245.83	1277694.25	Картометрический метод	5.00	Закрепление отсутствует
4854	-	-	356248.95	1277705.06	Картометрический метод	5.00	Закрепление отсутствует
4855	-	-	356250.31	1277709.78	Картометрический метод	5.00	Закрепление отсутствует
4856	-	-	356249.28	1277711.24	Картометрический метод	5.00	Закрепление отсутствует
4857	-	-	356250.73	1277712.53	Картометрический метод	5.00	Закрепление отсутствует
4858	-	-	356253.08	1277716.69	Картометрический метод	5.00	Закрепление отсутствует
4859	-	-	356260.12	1277716.26	Картометрический метод	5.00	Закрепление отсутствует
4860	-	-	356265.25	1277723.20	Картометрический метод	5.00	Закрепление отсутствует
4806	-	-	356274.06	1277743.24	Картометрический метод	5.00	Закрепление отсутствует
4861	-	-	356283.66	1273115.90	Картометрический метод	5.00	Закрепление отсутствует
4862	-	-	356262.14	1273147.80	Картометрический метод	5.00	Закрепление отсутствует
4863	-	-	356225.04	1273135.82	Картометрический метод	5.00	Закрепление отсутствует
4864	-	-	356234.82	1273102.91	Картометрический метод	5.00	Закрепление отсутствует
4861	-	-	356283.66	1273115.90	Картометрический метод	5.00	Закрепление отсутствует
4865	-	-	356295.76	1272576.60	Картометрический метод	5.00	Закрепление отсутствует
4866	-	-	356294.07	1272584.42	Картометрический метод	5.00	Закрепление отсутствует
4867	-	-	356287.29	1272594.81	Картометрический метод	5.00	Закрепление отсутствует
4868	-	-	356284.76	1272598.68	Картометрический метод	5.00	Закрепление отсутствует
4869	-	-	356283.40	1272603.20	Картометрический метод	5.00	Закрепление отсутствует
4870	-	-	356280.83	1272611.77	Картометрический метод	5.00	Закрепление отсутствует
4871	-	-	356276.48	1272629.18	Картометрический метод	5.00	Закрепление отсутствует
4872	-	-	356272.10	1272643.63	Картометрический метод	5.00	Закрепление отсутствует
4873	-	-	356268.36	1272656.01	Картометрический метод	5.00	Закрепление отсутствует
4874	-	-	356265.65	1272664.96	Картометрический метод	5.00	Закрепление отсутствует



2. Сведения о характерных точках границ объекта							
Обозначение характерных точек границ	Существующие координаты, м		Измененные (уточненные) координаты, м		Метод определения координат характерной точки	Средняя квадратическая погрешность положения характерной точки (M <sub>t</sub> ), м	Описание обозначения точки на местности (при наличии)
	X	Y	X	Y			
1	2	3	4	5	6	7	8
4875	-	-	356263.84	1272677.80	Картометрический метод	5.00	Закрепление отсутствует
4876	-	-	356264.27	1272681.15	Картометрический метод	5.00	Закрепление отсутствует
4877	-	-	356264.85	1272685.74	Картометрический метод	5.00	Закрепление отсутствует
4878	-	-	356267.28	1272691.27	Картометрический метод	5.00	Закрепление отсутствует
4879	-	-	356273.77	1272698.27	Картометрический метод	5.00	Закрепление отсутствует
4880	-	-	356284.54	1272707.24	Картометрический метод	5.00	Закрепление отсутствует
4881	-	-	356288.64	1272711.64	Картометрический метод	5.00	Закрепление отсутствует
4882	-	-	356293.15	1272717.39	Картометрический метод	5.00	Закрепление отсутствует
4883	-	-	356294.81	1272722.18	Картометрический метод	5.00	Закрепление отсутствует
4884	-	-	356295.27	1272728.37	Картометрический метод	5.00	Закрепление отсутствует
4885	-	-	356294.80	1272735.86	Картометрический метод	5.00	Закрепление отсутствует
4886	-	-	356290.59	1272749.18	Картометрический метод	5.00	Закрепление отсутствует
4887	-	-	356289.60	1272750.62	Картометрический метод	5.00	Закрепление отсутствует
4888	-	-	356287.98	1272751.27	Картометрический метод	5.00	Закрепление отсутствует
4889	-	-	356275.64	1272752.31	Картометрический метод	5.00	Закрепление отсутствует
4890	-	-	356261.87	1272753.94	Картометрический метод	5.00	Закрепление отсутствует
4891	-	-	356253.56	1272757.61	Картометрический метод	5.00	Закрепление отсутствует
4892	-	-	356246.05	1272762.21	Картометрический метод	5.00	Закрепление отсутствует
4893	-	-	356245.35	1272762.80	Картометрический метод	5.00	Закрепление отсутствует
4894	-	-	356240.59	1272766.80	Картометрический метод	5.00	Закрепление отсутствует
4895	-	-	356239.37	1272769.33	Картометрический метод	5.00	Закрепление отсутствует
4896	-	-	356239.51	1272770.16	Картометрический метод	5.00	Закрепление отсутствует
4897	-	-	356239.17	1272771.58	Картометрический метод	5.00	Закрепление отсутствует
4898	-	-	356239.63	1272773.82	Картометрический метод	5.00	Закрепление отсутствует
4899	-	-	356241.15	1272775.76	Картометрический метод	5.00	Закрепление отсутствует
4900	-	-	356244.01	1272777.59	Картометрический метод	5.00	Закрепление отсутствует

2. Сведения о характерных точках границ объекта							
Обозначение характерных точек границ	Существующие координаты, м		Измененные (уточненные) координаты, м		Метод определения координат характерной точки	Средняя квадратическая погрешность положения характерной точки (M <sub>t</sub> ), м	Описание обозначения точки на местности (при наличии)
	X	Y	X	Y			
1	2	3	4	5	6	7	8
4901	-	-	356249.81	1272780.74	Картометрический метод	5.00	Закрепление отсутствует
4902	-	-	356256.72	1272782.93	Картометрический метод	5.00	Закрепление отсутствует
4903	-	-	356260.30	1272782.99	Картометрический метод	5.00	Закрепление отсутствует
4904	-	-	356263.38	1272782.16	Картометрический метод	5.00	Закрепление отсутствует
4905	-	-	356268.69	1272777.39	Картометрический метод	5.00	Закрепление отсутствует
4906	-	-	356271.50	1272774.86	Картометрический метод	5.00	Закрепление отсутствует
4907	-	-	356277.89	1272772.43	Картометрический метод	5.00	Закрепление отсутствует
4908	-	-	356283.70	1272771.72	Картометрический метод	5.00	Закрепление отсутствует
4909	-	-	356285.02	1272771.85	Картометрический метод	5.00	Закрепление отсутствует
4910	-	-	356286.27	1272772.66	Картометрический метод	5.00	Закрепление отсутствует
4911	-	-	356286.97	1272773.97	Картометрический метод	5.00	Закрепление отсутствует
4912	-	-	356287.00	1272775.29	Картометрический метод	5.00	Закрепление отсутствует
4913	-	-	356284.79	1272786.21	Картометрический метод	5.00	Закрепление отсутствует
4914	-	-	356282.00	1272793.54	Картометрический метод	5.00	Закрепление отсутствует
4915	-	-	356278.94	1272799.80	Картометрический метод	5.00	Закрепление отсутствует
4916	-	-	356278.12	1272804.69	Картометрический метод	5.00	Закрепление отсутствует
4917	-	-	356278.65	1272807.86	Картометрический метод	5.00	Закрепление отсутствует
4918	-	-	356281.46	1272812.27	Картометрический метод	5.00	Закрепление отсутствует
4919	-	-	356284.42	1272816.93	Картометрический метод	5.00	Закрепление отсутствует
4920	-	-	356284.85	1272819.05	Картометрический метод	5.00	Закрепление отсутствует
4921	-	-	356283.96	1272824.23	Картометрический метод	5.00	Закрепление отсутствует
4922	-	-	356283.45	1272827.20	Картометрический метод	5.00	Закрепление отсутствует
4923	-	-	356267.57	1272886.33	Картометрический метод	5.00	Закрепление отсутствует
4924	-	-	356260.66	1272918.35	Картометрический метод	5.00	Закрепление отсутствует
4925	-	-	356256.56	1272937.74	Картометрический метод	5.00	Закрепление отсутствует
4926	-	-	356257.64	1272946.34	Картометрический метод	5.00	Закрепление отсутствует

2. Сведения о характерных точках границ объекта							
Обозначение характерных точек границ	Существующие координаты, м		Измененные (уточненные) координаты, м		Метод определения координат характерной точки	Средняя квадратическая погрешность положения характерной точки (Mt), м	Описание обозначения точки на местности (при наличии)
	X	Y	X	Y			
1	2	3	4	5	6	7	8
4927	-	-	356258.22	1272951.26	Картометрический метод	5.00	Закрепление отсутствует
4928	-	-	356257.53	1272956.65	Картометрический метод	5.00	Закрепление отсутствует
4929	-	-	356231.85	1272995.69	Картометрический метод	5.00	Закрепление отсутствует
4930	-	-	356230.00	1272996.59	Картометрический метод	5.00	Закрепление отсутствует
4931	-	-	356228.34	1272995.39	Картометрический метод	5.00	Закрепление отсутствует
4932	-	-	356226.62	1272991.41	Картометрический метод	5.00	Закрепление отсутствует
4933	-	-	356224.70	1272987.90	Картометрический метод	5.00	Закрепление отсутствует
4934	-	-	356222.19	1272984.44	Картометрический метод	5.00	Закрепление отсутствует
4935	-	-	356218.37	1272981.04	Картометрический метод	5.00	Закрепление отсутствует
4936	-	-	356214.30	1272977.74	Картометрический метод	5.00	Закрепление отсутствует
4937	-	-	356195.83	1272967.69	Картометрический метод	5.00	Закрепление отсутствует
4938	-	-	356165.92	1272951.42	Картометрический метод	5.00	Закрепление отсутствует
4939	-	-	356158.76	1272945.06	Картометрический метод	5.00	Закрепление отсутствует
4940	-	-	356153.37	1272939.18	Картометрический метод	5.00	Закрепление отсутствует
4941	-	-	356147.66	1272934.65	Картометрический метод	5.00	Закрепление отсутствует
4942	-	-	356147.42	1272934.36	Картометрический метод	5.00	Закрепление отсутствует
4943	-	-	356147.24	1272934.06	Картометрический метод	5.00	Закрепление отсутствует
4944	-	-	356146.91	1272933.39	Картометрический метод	5.00	Закрепление отсутствует
4945	-	-	356146.51	1272932.61	Картометрический метод	5.00	Закрепление отсутствует
4946	-	-	356145.40	1272931.86	Картометрический метод	5.00	Закрепление отсутствует
4947	-	-	356143.01	1272931.01	Картометрический метод	5.00	Закрепление отсутствует
4948	-	-	356131.21	1272927.22	Картометрический метод	5.00	Закрепление отсутствует
4949	-	-	356129.46	1272926.67	Картометрический метод	5.00	Закрепление отсутствует
4950	-	-	356130.70	1272922.27	Картометрический метод	5.00	Закрепление отсутствует
4951	-	-	356140.32	1272888.10	Картометрический метод	5.00	Закрепление отсутствует
4952	-	-	356150.14	1272857.08	Картометрический метод	5.00	Закрепление отсутствует

2. Сведения о характерных точках границ объекта							
Обозначение характерных точек границ	Существующие координаты, м		Измененные (уточненные) координаты, м		Метод определения координат характерной точки	Средняя квадратическая погрешность положения характерной точки (M <sub>t</sub> ), м	Описание обозначения точки на местности (при наличии)
	X	Y	X	Y			
1	2	3	4	5	6	7	8
4953	-	-	356152.27	1272846.72	Картометрический метод	5.00	Закрепление отсутствует
4954	-	-	356154.22	1272840.17	Картометрический метод	5.00	Закрепление отсутствует
4955	-	-	356159.49	1272822.75	Картометрический метод	5.00	Закрепление отсутствует
4956	-	-	356190.62	1272831.28	Картометрический метод	5.00	Закрепление отсутствует
4957	-	-	356204.22	1272786.73	Картометрический метод	5.00	Закрепление отсутствует
4958	-	-	356172.32	1272777.04	Картометрический метод	5.00	Закрепление отсутствует
4959	-	-	356173.06	1272774.55	Картометрический метод	5.00	Закрепление отсутствует
4960	-	-	356173.92	1272771.65	Картометрический метод	5.00	Закрепление отсутствует
4961	-	-	356178.82	1272754.26	Картометрический метод	5.00	Закрепление отсутствует
4962	-	-	356182.34	1272741.44	Картометрический метод	5.00	Закрепление отсутствует
4963	-	-	356183.14	1272738.52	Картометрический метод	5.00	Закрепление отсутствует
4964	-	-	356187.63	1272722.14	Картометрический метод	5.00	Закрепление отсутствует
4965	-	-	356191.49	1272708.88	Картометрический метод	5.00	Закрепление отсутствует
4966	-	-	356193.70	1272697.26	Картометрический метод	5.00	Закрепление отсутствует
4967	-	-	356197.18	1272685.85	Картометрический метод	5.00	Закрепление отсутствует
4968	-	-	356202.30	1272669.09	Картометрический метод	5.00	Закрепление отсутствует
4969	-	-	356203.68	1272664.65	Картометрический метод	5.00	Закрепление отсутствует
4970	-	-	356205.37	1272659.19	Картометрический метод	5.00	Закрепление отсутствует
4971	-	-	356206.36	1272656.01	Картометрический метод	5.00	Закрепление отсутствует
4972	-	-	356206.97	1272655.12	Картометрический метод	5.00	Закрепление отсутствует
4973	-	-	356210.45	1272644.04	Картометрический метод	5.00	Закрепление отсутствует
4974	-	-	356211.74	1272639.64	Картометрический метод	5.00	Закрепление отсутствует
4975	-	-	356212.08	1272621.74	Картометрический метод	5.00	Закрепление отсутствует
4976	-	-	356213.10	1272618.08	Картометрический метод	5.00	Закрепление отсутствует
4977	-	-	356216.32	1272606.57	Картометрический метод	5.00	Закрепление отсутствует
4978	-	-	356217.52	1272602.98	Картометрический метод	5.00	Закрепление отсутствует

2. Сведения о характерных точках границ объекта							
Обозначение характерных точек границ	Существующие координаты, м		Измененные (уточненные) координаты, м		Метод определения координат характерной точки	Средняя квадратическая погрешность положения характерной точки (M <sub>t</sub> ), м	Описание обозначения точки на местности (при наличии)
	X	Y	X	Y			
1	2	3	4	5	6	7	8
4979	-	-	356225.60	1272588.54	Картометрический метод	5.00	Закрепление отсутствует
4980	-	-	356227.31	1272581.27	Картометрический метод	5.00	Закрепление отсутствует
4981	-	-	356226.52	1272573.31	Картометрический метод	5.00	Закрепление отсутствует
4982	-	-	356240.45	1272530.58	Картометрический метод	5.00	Закрепление отсутствует
4983	-	-	356264.77	1272537.12	Картометрический метод	5.00	Закрепление отсутствует
4984	-	-	356274.13	1272538.99	Картометрический метод	5.00	Закрепление отсутствует
4985	-	-	356283.29	1272543.57	Картометрический метод	5.00	Закрепление отсутствует
4986	-	-	356288.34	1272551.08	Картометрический метод	5.00	Закрепление отсутствует
4987	-	-	356292.15	1272559.45	Картометрический метод	5.00	Закрепление отсутствует
4988	-	-	356295.45	1272569.69	Картометрический метод	5.00	Закрепление отсутствует
4865	-	-	356295.76	1272576.60	Картометрический метод	5.00	Закрепление отсутствует
4989	-	-	356296.07	1272876.35	Картометрический метод	5.00	Закрепление отсутствует
4990	-	-	356280.49	1272938.73	Картометрический метод	5.00	Закрепление отсутствует
4991	-	-	356263.33	1272935.78	Картометрический метод	5.00	Закрепление отсутствует
4992	-	-	356277.55	1272870.39	Картометрический метод	5.00	Закрепление отсутствует
4989	-	-	356296.07	1272876.35	Картометрический метод	5.00	Закрепление отсутствует
4993	-	-	356300.98	1277423.27	Картометрический метод	5.00	Закрепление отсутствует
4994	-	-	356284.82	1277441.67	Картометрический метод	5.00	Закрепление отсутствует
4995	-	-	356275.90	1277468.50	Картометрический метод	5.00	Закрепление отсутствует
4996	-	-	356272.00	1277467.56	Картометрический метод	5.00	Закрепление отсутствует
4997	-	-	356263.22	1277443.35	Картометрический метод	5.00	Закрепление отсутствует
4998	-	-	356261.69	1277433.52	Картометрический метод	5.00	Закрепление отсутствует
4999	-	-	356257.94	1277432.21	Картометрический метод	5.00	Закрепление отсутствует
5000	-	-	356257.91	1277434.70	Картометрический метод	5.00	Закрепление отсутствует
5001	-	-	356261.32	1277456.74	Картометрический метод	5.00	Закрепление отсутствует
5002	-	-	356264.08	1277463.86	Картометрический метод	5.00	Закрепление отсутствует

2. Сведения о характерных точках границ объекта							
Обозначение характерных точек границ	Существующие координаты, м		Измененные (уточненные) координаты, м		Метод определения координат характерной точки	Средняя квадратическая погрешность положения характерной точки (M <sub>t</sub> ), м	Описание обозначения точки на местности (при наличии)
	X	Y	X	Y			
1	2	3	4	5	6	7	8
5003	-	-	356257.07	1277466.79	Картометрический метод	5.00	Закрепление отсутствует
5004	-	-	356263.43	1277481.15	Картометрический метод	5.00	Закрепление отсутствует
5005	-	-	356258.06	1277483.62	Картометрический метод	5.00	Закрепление отсутствует
5006	-	-	356259.47	1277486.51	Картометрический метод	5.00	Закрепление отсутствует
5007	-	-	356260.52	1277486.00	Картометрический метод	5.00	Закрепление отсутствует
5008	-	-	356262.38	1277490.04	Картометрический метод	5.00	Закрепление отсутствует
5009	-	-	356263.45	1277489.49	Картометрический метод	5.00	Закрепление отсутствует
5010	-	-	356266.15	1277496.49	Картометрический метод	5.00	Закрепление отсутствует
5011	-	-	356261.61	1277499.49	Картометрический метод	5.00	Закрепление отсутствует
5012	-	-	356264.48	1277505.36	Картометрический метод	5.00	Закрепление отсутствует
5013	-	-	356265.12	1277506.69	Картометрический метод	5.00	Закрепление отсутствует
5014	-	-	356264.21	1277531.33	Картометрический метод	5.00	Закрепление отсутствует
5015	-	-	356253.19	1277539.16	Картометрический метод	5.00	Закрепление отсутствует
5016	-	-	356233.54	1277553.76	Картометрический метод	5.00	Закрепление отсутствует
5017	-	-	356230.51	1277551.75	Картометрический метод	5.00	Закрепление отсутствует
5018	-	-	356219.59	1277518.68	Картометрический метод	5.00	Закрепление отсутствует
5019	-	-	356219.46	1277518.22	Картометрический метод	5.00	Закрепление отсутствует
5020	-	-	356212.37	1277495.00	Картометрический метод	5.00	Закрепление отсутствует
5021	-	-	356208.17	1277480.40	Картометрический метод	5.00	Закрепление отсутствует
5022	-	-	356203.97	1277465.79	Картометрический метод	5.00	Закрепление отсутствует
5023	-	-	356200.78	1277453.20	Картометрический метод	5.00	Закрепление отсутствует
5024	-	-	356210.97	1277448.94	Картометрический метод	5.00	Закрепление отсутствует
5025	-	-	356215.07	1277447.40	Картометрический метод	5.00	Закрепление отсутствует
5026	-	-	356218.75	1277438.11	Картометрический метод	5.00	Закрепление отсутствует
5027	-	-	356218.78	1277438.03	Картометрический метод	5.00	Закрепление отсутствует
5028	-	-	356218.05	1277432.33	Картометрический метод	5.00	Закрепление отсутствует

2. Сведения о характерных точках границ объекта							
Обозначение характерных точек границ	Существующие координаты, м		Измененные (уточненные) координаты, м		Метод определения координат характерной точки	Средняя квадратическая погрешность положения характерной точки (Mt), м	Описание обозначения точки на местности (при наличии)
	X	Y	X	Y			
1	2	3	4	5	6	7	8
5029	-	-	356221.11	1277431.04	Картометрический метод	5.00	Закрепление отсутствует
5030	-	-	356210.37	1277398.25	Картометрический метод	5.00	Закрепление отсутствует
5031	-	-	356214.51	1277394.32	Картометрический метод	5.00	Закрепление отсутствует
5032	-	-	356212.00	1277391.22	Картометрический метод	5.00	Закрепление отсутствует
5033	-	-	356209.19	1277393.79	Картометрический метод	5.00	Закрепление отсутствует
5034	-	-	356201.41	1277385.29	Картометрический метод	5.00	Закрепление отсутствует
5035	-	-	356196.07	1277381.43	Картометрический метод	5.00	Закрепление отсутствует
5036	-	-	356192.87	1277378.08	Картометрический метод	5.00	Закрепление отсутствует
5037	-	-	356187.84	1277370.71	Картометрический метод	5.00	Закрепление отсутствует
5038	-	-	356184.99	1277365.86	Картометрический метод	5.00	Закрепление отсутствует
5039	-	-	356184.22	1277363.48	Картометрический метод	5.00	Закрепление отсутствует
5040	-	-	356184.51	1277361.94	Картометрический метод	5.00	Закрепление отсутствует
5041	-	-	356194.51	1277355.50	Картометрический метод	5.00	Закрепление отсутствует
5042	-	-	356198.60	1277353.22	Картометрический метод	5.00	Закрепление отсутствует
5043	-	-	356200.10	1277352.38	Картометрический метод	5.00	Закрепление отсутствует
5044	-	-	356207.08	1277348.57	Картометрический метод	5.00	Закрепление отсутствует
5045	-	-	356218.21	1277342.54	Картометрический метод	5.00	Закрепление отсутствует
5046	-	-	356224.16	1277338.38	Картометрический метод	5.00	Закрепление отсутствует
5047	-	-	356226.63	1277342.92	Картометрический метод	5.00	Закрепление отсутствует
5048	-	-	356226.33	1277343.10	Картометрический метод	5.00	Закрепление отсутствует
5049	-	-	356228.24	1277346.31	Картометрический метод	5.00	Закрепление отсутствует
5050	-	-	356227.62	1277346.68	Картометрический метод	5.00	Закрепление отсутствует
5051	-	-	356231.10	1277352.53	Картометрический метод	5.00	Закрепление отсутствует
5052	-	-	356232.48	1277351.70	Картометрический метод	5.00	Закрепление отсутствует
5053	-	-	356234.65	1277355.35	Картометрический метод	5.00	Закрепление отсутствует
5054	-	-	356240.44	1277365.09	Картометрический метод	5.00	Закрепление отсутствует

2. Сведения о характерных точках границ объекта							
Обозначение характерных точек границ	Существующие координаты, м		Измененные (уточненные) координаты, м		Метод определения координат характерной точки	Средняя квадратическая погрешность положения характерной точки (Mt), м	Описание обозначения точки на местности (при наличии)
	X	Y	X	Y			
1	2	3	4	5	6	7	8
5055	-	-	356245.13	1277362.30	Картометрический метод	5.00	Закрепление отсутствует
5056	-	-	356247.67	1277366.98	Картометрический метод	5.00	Закрепление отсутствует
5057	-	-	356235.77	1277375.14	Картометрический метод	5.00	Закрепление отсутствует
5058	-	-	356237.66	1277376.36	Картометрический метод	5.00	Закрепление отсутствует
5059	-	-	356249.12	1277390.84	Картометрический метод	5.00	Закрепление отсутствует
5060	-	-	356251.95	1277394.22	Картометрический метод	5.00	Закрепление отсутствует
5061	-	-	356246.77	1277399.23	Картометрический метод	5.00	Закрепление отсутствует
5062	-	-	356251.67	1277405.95	Картометрический метод	5.00	Закрепление отсутствует
5063	-	-	356258.17	1277408.84	Картометрический метод	5.00	Закрепление отсутствует
5064	-	-	356261.67	1277410.40	Картометрический метод	5.00	Закрепление отсутствует
5065	-	-	356266.66	1277411.00	Картометрический метод	5.00	Закрепление отсутствует
5066	-	-	356270.05	1277405.03	Картометрический метод	5.00	Закрепление отсутствует
5067	-	-	356278.71	1277403.70	Картометрический метод	5.00	Закрепление отсутствует
5068	-	-	356282.59	1277402.71	Картометрический метод	5.00	Закрепление отсутствует
5069	-	-	356284.58	1277401.97	Картометрический метод	5.00	Закрепление отсутствует
4993	-	-	356300.98	1277423.27	Картометрический метод	5.00	Закрепление отсутствует
5070	-	-	356303.36	1272291.87	Картометрический метод	5.00	Закрепление отсутствует
5071	-	-	356302.60	1272296.27	Картометрический метод	5.00	Закрепление отсутствует
5072	-	-	356297.49	1272310.26	Картометрический метод	5.00	Закрепление отсутствует
5073	-	-	356292.38	1272324.25	Картометрический метод	5.00	Закрепление отсутствует
5074	-	-	356283.31	1272322.24	Картометрический метод	5.00	Закрепление отсутствует
5075	-	-	356279.47	1272335.42	Картометрический метод	5.00	Закрепление отсутствует
5076	-	-	356279.40	1272335.65	Картометрический метод	5.00	Закрепление отсутствует
5077	-	-	356277.61	1272341.41	Картометрический метод	5.00	Закрепление отсутствует
5078	-	-	356236.64	1272330.15	Картометрический метод	5.00	Закрепление отсутствует
5079	-	-	356225.74	1272371.08	Картометрический метод	5.00	Закрепление отсутствует



2. Сведения о характерных точках границ объекта							
Обозначение характерных точек границ	Существующие координаты, м		Измененные (уточненные) координаты, м		Метод определения координат характерной точки	Средняя квадратическая погрешность положения характерной точки (M <sub>t</sub> ), м	Описание обозначения точки на местности (при наличии)
	X	Y	X	Y			
1	2	3	4	5	6	7	8
5080	-	-	356266.14	1272381.87	Картометрический метод	5.00	Закрепление отсутствует
5081	-	-	356264.60	1272387.74	Картометрический метод	5.00	Закрепление отсутствует
5082	-	-	356260.85	1272400.85	Картометрический метод	5.00	Закрепление отсутствует
5083	-	-	356258.86	1272408.64	Картометрический метод	5.00	Закрепление отсутствует
5084	-	-	356255.97	1272419.98	Картометрический метод	5.00	Закрепление отсутствует
5085	-	-	356254.02	1272426.36	Картометрический метод	5.00	Закрепление отсутствует
5086	-	-	356252.83	1272430.65	Картометрический метод	5.00	Закрепление отсутствует
5087	-	-	356252.63	1272431.37	Картометрический метод	5.00	Закрепление отсутствует
5088	-	-	356251.98	1272433.71	Картометрический метод	5.00	Закрепление отсутствует
5089	-	-	356250.10	1272440.72	Картометрический метод	5.00	Закрепление отсутствует
5090	-	-	356246.05	1272455.00	Картометрический метод	5.00	Закрепление отсутствует
5091	-	-	356242.25	1272469.06	Картометрический метод	5.00	Закрепление отсутствует
5092	-	-	356241.22	1272472.86	Картометрический метод	5.00	Закрепление отсутствует
5093	-	-	356238.97	1272481.23	Картометрический метод	5.00	Закрепление отсутствует
5094	-	-	356237.41	1272486.83	Картометрический метод	5.00	Закрепление отсутствует
5095	-	-	356233.64	1272501.55	Картометрический метод	5.00	Закрепление отсутствует
5096	-	-	356230.06	1272516.26	Картометрический метод	5.00	Закрепление отсутствует
5097	-	-	356228.05	1272516.34	Картометрический метод	5.00	Закрепление отсутствует
5098	-	-	356226.71	1272521.25	Картометрический метод	5.00	Закрепление отсутствует
5099	-	-	356224.36	1272521.19	Картометрический метод	5.00	Закрепление отсутствует
5100	-	-	356222.72	1272520.77	Картометрический метод	5.00	Закрепление отсутствует
5101	-	-	356210.25	1272516.73	Картометрический метод	5.00	Закрепление отсутствует
5102	-	-	356178.78	1272507.94	Картометрический метод	5.00	Закрепление отсутствует
5103	-	-	356148.39	1272499.54	Картометрический метод	5.00	Закрепление отсутствует
5104	-	-	356138.70	1272496.74	Картометрический метод	5.00	Закрепление отсутствует
5105	-	-	356133.92	1272493.38	Картометрический метод	5.00	Закрепление отсутствует

2. Сведения о характерных точках границ объекта							
Обозначение характерных точек границ	Существующие координаты, м		Измененные (уточненные) координаты, м		Метод определения координат характерной точки	Средняя квадратическая погрешность положения характерной точки (M <sub>t</sub> ), м	Описание обозначения точки на местности (при наличии)
	X	Y	X	Y			
1	2	3	4	5	6	7	8
5106	-	-	356131.51	1272490.38	Картометрический метод	5.00	Закрепление отсутствует
5107	-	-	356127.30	1272483.60	Картометрический метод	5.00	Закрепление отсутствует
5108	-	-	356125.84	1272477.05	Картометрический метод	5.00	Закрепление отсутствует
5109	-	-	356125.43	1272473.53	Картометрический метод	5.00	Закрепление отсутствует
5110	-	-	356124.71	1272467.46	Картометрический метод	5.00	Закрепление отсутствует
5111	-	-	356124.52	1272456.89	Картометрический метод	5.00	Закрепление отсутствует
5112	-	-	356122.93	1272449.34	Картометрический метод	5.00	Закрепление отсутствует
5113	-	-	356120.13	1272442.96	Картометрический метод	5.00	Закрепление отсутствует
5114	-	-	356117.07	1272438.49	Картометрический метод	5.00	Закрепление отсутствует
5115	-	-	356116.11	1272437.64	Картометрический метод	5.00	Закрепление отсутствует
5116	-	-	356115.22	1272436.42	Картометрический метод	5.00	Закрепление отсутствует
5117	-	-	356115.00	1272436.11	Картометрический метод	5.00	Закрепление отсутствует
5118	-	-	356114.21	1272434.47	Картометрический метод	5.00	Закрепление отсутствует
5119	-	-	356113.01	1272431.66	Картометрический метод	5.00	Закрепление отсутствует
5120	-	-	356108.19	1272416.26	Картометрический метод	5.00	Закрепление отсутствует
5121	-	-	356107.83	1272414.33	Картометрический метод	5.00	Закрепление отсутствует
5122	-	-	356107.74	1272410.75	Картометрический метод	5.00	Закрепление отсутствует
5123	-	-	356107.70	1272407.97	Картометрический метод	5.00	Закрепление отсутствует
5124	-	-	356108.41	1272404.42	Картометрический метод	5.00	Закрепление отсутствует
5125	-	-	356113.67	1272393.28	Картометрический метод	5.00	Закрепление отсутствует
5126	-	-	356121.69	1272375.32	Картометрический метод	5.00	Закрепление отсутствует
5127	-	-	356126.07	1272361.96	Картометрический метод	5.00	Закрепление отсутствует
5128	-	-	356133.83	1272337.25	Картометрический метод	5.00	Закрепление отсутствует
5129	-	-	356139.91	1272312.98	Картометрический метод	5.00	Закрепление отсутствует
5130	-	-	356143.78	1272287.35	Картометрический метод	5.00	Закрепление отсутствует
5131	-	-	356146.72	1272275.71	Картометрический метод	5.00	Закрепление отсутствует

2. Сведения о характерных точках границ объекта							
Обозначение характерных точек границ	Существующие координаты, м		Измененные (уточненные) координаты, м		Метод определения координат характерной точки	Средняя квадратическая погрешность положения характерной точки (Mt), м	Описание обозначения точки на местности (при наличии)
	X	Y	X	Y			
1	2	3	4	5	6	7	8
5132	-	-	356148.07	1272270.42	Картометрический метод	5.00	Закрепление отсутствует
5133	-	-	356150.47	1272266.28	Картометрический метод	5.00	Закрепление отсутствует
5134	-	-	356154.15	1272264.12	Картометрический метод	5.00	Закрепление отсутствует
5135	-	-	356159.71	1272262.50	Картометрический метод	5.00	Закрепление отсутствует
5136	-	-	356178.99	1272259.86	Картометрический метод	5.00	Закрепление отсутствует
5137	-	-	356182.08	1272259.67	Картометрический метод	5.00	Закрепление отсутствует
5138	-	-	356182.33	1272259.66	Картометрический метод	5.00	Закрепление отсутствует
5139	-	-	356198.37	1272258.65	Картометрический метод	5.00	Закрепление отсутствует
5140	-	-	356207.22	1272257.18	Картометрический метод	5.00	Закрепление отсутствует
5141	-	-	356217.02	1272254.24	Картометрический метод	5.00	Закрепление отсутствует
5142	-	-	356232.92	1272248.44	Картометрический метод	5.00	Закрепление отсутствует
5143	-	-	356241.47	1272245.36	Картометрический метод	5.00	Закрепление отсутствует
5144	-	-	356247.47	1272244.90	Картометрический метод	5.00	Закрепление отсутствует
5145	-	-	356252.68	1272245.42	Картометрический метод	5.00	Закрепление отсутствует
5146	-	-	356254.55	1272245.61	Картометрический метод	5.00	Закрепление отсутствует
5147	-	-	356261.63	1272247.02	Картометрический метод	5.00	Закрепление отсутствует
5148	-	-	356254.80	1272271.33	Картометрический метод	5.00	Закрепление отсутствует
5149	-	-	356298.88	1272281.69	Картометрический метод	5.00	Закрепление отсутствует
5070	-	-	356303.36	1272291.87	Картометрический метод	5.00	Закрепление отсутствует
5150	-	-	356328.66	1277794.31	Картометрический метод	5.00	Закрепление отсутствует
5151	-	-	356324.22	1277801.20	Картометрический метод	5.00	Закрепление отсутствует
5152	-	-	356317.72	1277811.85	Картометрический метод	5.00	Закрепление отсутствует
5153	-	-	356309.73	1277813.42	Картометрический метод	5.00	Закрепление отсутствует
5154	-	-	356308.25	1277811.75	Картометрический метод	5.00	Закрепление отсутствует
5155	-	-	356304.72	1277808.12	Картометрический метод	5.00	Закрепление отсутствует
5156	-	-	356294.84	1277797.07	Картометрический метод	5.00	Закрепление отсутствует

2. Сведения о характерных точках границ объекта							
Обозначение характерных точек границ	Существующие координаты, м		Измененные (уточненные) координаты, м		Метод определения координат характерной точки	Средняя квадратическая погрешность положения характерной точки (M <sub>t</sub> ), м	Описание обозначения точки на местности (при наличии)
	X	Y	X	Y			
1	2	3	4	5	6	7	8
5157	-	-	356289.02	1277775.98	Картометрический метод	5.00	Закрепление отсутствует
5158	-	-	356298.59	1277772.43	Картометрический метод	5.00	Закрепление отсутствует
5159	-	-	356284.19	1277742.77	Картометрический метод	5.00	Закрепление отсутствует
5160	-	-	356276.11	1277722.86	Картометрический метод	5.00	Закрепление отсутствует
5161	-	-	356295.14	1277717.24	Картометрический метод	5.00	Закрепление отсутствует
5162	-	-	356300.17	1277728.08	Картометрический метод	5.00	Закрепление отсутствует
5163	-	-	356307.46	1277735.32	Картометрический метод	5.00	Закрепление отсутствует
5164	-	-	356306.59	1277739.20	Картометрический метод	5.00	Закрепление отсутствует
5165	-	-	356307.76	1277740.30	Картометрический метод	5.00	Закрепление отсутствует
5166	-	-	356318.70	1277764.64	Картометрический метод	5.00	Закрепление отсутствует
5167	-	-	356325.69	1277783.40	Картометрический метод	5.00	Закрепление отсутствует
5168	-	-	356328.46	1277790.86	Картометрический метод	5.00	Закрепление отсутствует
5150	-	-	356328.66	1277794.31	Картометрический метод	5.00	Закрепление отсутствует
5169	-	-	356355.56	1277446.99	Картометрический метод	5.00	Закрепление отсутствует
5170	-	-	356347.98	1277451.97	Картометрический метод	5.00	Закрепление отсутствует
5171	-	-	356345.30	1277448.27	Картометрический метод	5.00	Закрепление отсутствует
5172	-	-	356336.73	1277454.48	Картометрический метод	5.00	Закрепление отсутствует
5173	-	-	356339.63	1277458.47	Картометрический метод	5.00	Закрепление отсутствует
5174	-	-	356342.82	1277463.26	Картометрический метод	5.00	Закрепление отсутствует
5175	-	-	356341.38	1277464.14	Картометрический метод	5.00	Закрепление отсутствует
5176	-	-	356340.30	1277464.88	Картометрический метод	5.00	Закрепление отсутствует
5177	-	-	356339.72	1277464.03	Картометрический метод	5.00	Закрепление отсутствует
5178	-	-	356334.48	1277467.59	Картометрический метод	5.00	Закрепление отсутствует
5179	-	-	356328.00	1277471.95	Картометрический метод	5.00	Закрепление отсутствует
5180	-	-	356324.14	1277474.27	Картометрический метод	5.00	Закрепление отсутствует
5181	-	-	356323.50	1277473.31	Картометрический метод	5.00	Закрепление отсутствует

2. Сведения о характерных точках границ объекта							
Обозначение характерных точек границ	Существующие координаты, м		Измененные (уточненные) координаты, м		Метод определения координат характерной точки	Средняя квадратическая погрешность положения характерной точки (M <sub>t</sub> ), м	Описание обозначения точки на местности (при наличии)
	X	Y	X	Y			
1	2	3	4	5	6	7	8
5182	-	-	356316.86	1277476.81	Картометрический метод	5.00	Закрепление отсутствует
5183	-	-	356317.79	1277479.60	Картометрический метод	5.00	Закрепление отсутствует
5184	-	-	356317.35	1277479.75	Картометрический метод	5.00	Закрепление отсутствует
5185	-	-	356321.59	1277486.97	Картометрический метод	5.00	Закрепление отсутствует
5186	-	-	356324.33	1277485.75	Картометрический метод	5.00	Закрепление отсутствует
5187	-	-	356325.43	1277488.23	Картометрический метод	5.00	Закрепление отсутствует
5188	-	-	356326.95	1277491.65	Картометрический метод	5.00	Закрепление отсутствует
5189	-	-	356328.23	1277494.55	Картометрический метод	5.00	Закрепление отсутствует
5190	-	-	356328.88	1277496.17	Картометрический метод	5.00	Закрепление отсутствует
5191	-	-	356316.30	1277500.39	Картометрический метод	5.00	Закрепление отсутствует
5192	-	-	356304.07	1277504.53	Картометрический метод	5.00	Закрепление отсутствует
5193	-	-	356296.69	1277507.91	Картометрический метод	5.00	Закрепление отсутствует
5194	-	-	356296.64	1277508.17	Картометрический метод	5.00	Закрепление отсутствует
5195	-	-	356290.71	1277513.96	Картометрический метод	5.00	Закрепление отсутствует
5196	-	-	356276.61	1277528.33	Картометрический метод	5.00	Закрепление отсутствует
5197	-	-	356273.64	1277530.02	Картометрический метод	5.00	Закрепление отсутствует
5198	-	-	356267.47	1277519.07	Картометрический метод	5.00	Закрепление отсутствует
5199	-	-	356270.88	1277501.72	Картометрический метод	5.00	Закрепление отсутствует
5200	-	-	356268.89	1277502.86	Картометрический метод	5.00	Закрепление отсутствует
5201	-	-	356269.26	1277501.57	Картометрический метод	5.00	Закрепление отсутствует
5202	-	-	356271.09	1277497.90	Картометрический метод	5.00	Закрепление отсутствует
5203	-	-	356275.30	1277487.97	Картометрический метод	5.00	Закрепление отсутствует
5204	-	-	356279.34	1277476.86	Картометрический метод	5.00	Закрепление отсутствует
5205	-	-	356282.04	1277467.07	Картометрический метод	5.00	Закрепление отсутствует
5206	-	-	356283.05	1277460.33	Картометрический метод	5.00	Закрепление отсутствует
5207	-	-	356284.72	1277450.48	Картометрический метод	5.00	Закрепление отсутствует

2. Сведения о характерных точках границ объекта							
Обозначение характерных точек границ	Существующие координаты, м		Измененные (уточненные) координаты, м		Метод определения координат характерной точки	Средняя квадратическая погрешность положения характерной точки (Mt), м	Описание обозначения точки на местности (при наличии)
	X	Y	X	Y			
1	2	3	4	5	6	7	8
5208	-	-	356287.87	1277442.04	Картометрический метод	5.00	Закрепление отсутствует
5209	-	-	356296.69	1277431.56	Картометрический метод	5.00	Закрепление отсутствует
5210	-	-	356308.40	1277420.86	Картометрический метод	5.00	Закрепление отсутствует
5211	-	-	356320.32	1277412.46	Картометрический метод	5.00	Закрепление отсутствует
5212	-	-	356323.43	1277409.70	Картометрический метод	5.00	Закрепление отсутствует
5213	-	-	356324.88	1277407.07	Картометрический метод	5.00	Закрепление отсутствует
5214	-	-	356326.72	1277409.65	Картометрический метод	5.00	Закрепление отсутствует
5215	-	-	356346.58	1277435.37	Картометрический метод	5.00	Закрепление отсутствует
5169	-	-	356355.56	1277446.99	Картометрический метод	5.00	Закрепление отсутствует
5216	-	-	356365.95	1277627.87	Картометрический метод	5.00	Закрепление отсутствует
5217	-	-	356365.69	1277631.16	Картометрический метод	5.00	Закрепление отсутствует
5218	-	-	356363.96	1277633.96	Картометрический метод	5.00	Закрепление отсутствует
5219	-	-	356361.45	1277635.56	Картометрический метод	5.00	Закрепление отсутствует
5220	-	-	356331.12	1277646.71	Картометрический метод	5.00	Закрепление отсутствует
5221	-	-	356328.75	1277646.58	Картометрический метод	5.00	Закрепление отсутствует
5222	-	-	356327.21	1277644.76	Картометрический метод	5.00	Закрепление отсутствует
5223	-	-	356324.44	1277635.51	Картометрический метод	5.00	Закрепление отсутствует
5224	-	-	356323.82	1277633.67	Картометрический метод	5.00	Закрепление отсутствует
5225	-	-	356319.80	1277634.15	Картометрический метод	5.00	Закрепление отсутствует
5226	-	-	356318.69	1277629.32	Картометрический метод	5.00	Закрепление отсутствует
5227	-	-	356319.26	1277625.49	Картометрический метод	5.00	Закрепление отсутствует
5228	-	-	356318.71	1277625.43	Картометрический метод	5.00	Закрепление отсутствует
5229	-	-	356318.52	1277623.65	Картометрический метод	5.00	Закрепление отсутствует
5230	-	-	356317.79	1277620.63	Картометрический метод	5.00	Закрепление отсутствует
5231	-	-	356315.57	1277615.40	Картометрический метод	5.00	Закрепление отсутствует
5232	-	-	356312.86	1277609.37	Картометрический метод	5.00	Закрепление отсутствует

2. Сведения о характерных точках границ объекта							
Обозначение характерных точек границ	Существующие координаты, м		Измененные (уточненные) координаты, м		Метод определения координат характерной точки	Средняя квадратическая погрешность положения характерной точки (Mt), м	Описание обозначения точки на местности (при наличии)
	X	Y	X	Y			
1	2	3	4	5	6	7	8
5233	-	-	356306.77	1277612.32	Картометрический метод	5.00	Закрепление отсутствует
5234	-	-	356306.03	1277611.03	Картометрический метод	5.00	Закрепление отсутствует
5235	-	-	356303.79	1277612.35	Картометрический метод	5.00	Закрепление отсутствует
5236	-	-	356297.30	1277615.79	Картометрический метод	5.00	Закрепление отсутствует
5237	-	-	356296.77	1277614.54	Картометрический метод	5.00	Закрепление отсутствует
5238	-	-	356293.03	1277613.70	Картометрический метод	5.00	Закрепление отсутствует
5239	-	-	356289.89	1277608.32	Картометрический метод	5.00	Закрепление отсутствует
5240	-	-	356284.58	1277600.92	Картометрический метод	5.00	Закрепление отсутствует
5241	-	-	356283.03	1277601.80	Картометрический метод	5.00	Закрепление отсутствует
5242	-	-	356281.52	1277602.26	Картометрический метод	5.00	Закрепление отсутствует
5243	-	-	356280.71	1277601.69	Картометрический метод	5.00	Закрепление отсутствует
5244	-	-	356279.10	1277600.07	Картометрический метод	5.00	Закрепление отсутствует
5245	-	-	356273.41	1277604.47	Картометрический метод	5.00	Закрепление отсутствует
5246	-	-	356278.60	1277610.43	Картометрический метод	5.00	Закрепление отсутствует
5247	-	-	356274.08	1277614.37	Картометрический метод	5.00	Закрепление отсутствует
5248	-	-	356270.29	1277618.78	Картометрический метод	5.00	Закрепление отсутствует
5249	-	-	356269.39	1277619.82	Картометрический метод	5.00	Закрепление отсутствует
5250	-	-	356266.16	1277623.05	Картометрический метод	5.00	Закрепление отсутствует
5251	-	-	356262.46	1277625.48	Картометрический метод	5.00	Закрепление отсутствует
5252	-	-	356259.45	1277626.52	Картометрический метод	5.00	Закрепление отсутствует
5253	-	-	356252.29	1277628.25	Картометрический метод	5.00	Закрепление отсутствует
5254	-	-	356250.45	1277627.33	Картометрический метод	5.00	Закрепление отсутствует
5255	-	-	356246.91	1277622.89	Картометрический метод	5.00	Закрепление отсутствует
5256	-	-	356240.30	1277615.60	Картометрический метод	5.00	Закрепление отсутствует
5257	-	-	356230.76	1277602.69	Картометрический метод	5.00	Закрепление отсутствует
5258	-	-	356226.44	1277596.66	Картометрический метод	5.00	Закрепление отсутствует

2. Сведения о характерных точках границ объекта							
Обозначение характерных точек границ	Существующие координаты, м		Измененные (уточненные) координаты, м		Метод определения координат характерной точки	Средняя квадратическая погрешность положения характерной точки (M <sub>t</sub> ), м	Описание обозначения точки на местности (при наличии)
	X	Y	X	Y			
1	2	3	4	5	6	7	8
5259	-	-	356218.90	1277601.94	Картометрический метод	5.00	Закрепление отсутствует
5260	-	-	356215.97	1277601.39	Картометрический метод	5.00	Закрепление отсутствует
5261	-	-	356209.32	1277605.37	Картометрический метод	5.00	Закрепление отсутствует
5262	-	-	356204.43	1277608.69	Картометрический метод	5.00	Закрепление отсутствует
5263	-	-	356202.02	1277609.46	Картометрический метод	5.00	Закрепление отсутствует
5264	-	-	356199.02	1277601.19	Картометрический метод	5.00	Закрепление отсутствует
5265	-	-	356198.74	1277596.97	Картометрический метод	5.00	Закрепление отсутствует
5266	-	-	356204.19	1277584.88	Картометрический метод	5.00	Закрепление отсутствует
5267	-	-	356206.50	1277582.10	Картометрический метод	5.00	Закрепление отсутствует
5268	-	-	356214.05	1277575.29	Картометрический метод	5.00	Закрепление отсутствует
5269	-	-	356219.92	1277569.71	Картометрический метод	5.00	Закрепление отсутствует
5270	-	-	356221.49	1277568.42	Картометрический метод	5.00	Закрепление отсутствует
5271	-	-	356227.05	1277564.64	Картометрический метод	5.00	Закрепление отсутствует
5272	-	-	356227.51	1277565.31	Картометрический метод	5.00	Закрепление отсутствует
5273	-	-	356237.13	1277558.98	Картометрический метод	5.00	Закрепление отсутствует
5274	-	-	356254.30	1277548.23	Картометрический метод	5.00	Закрепление отсутствует
5275	-	-	356258.42	1277547.55	Картометрический метод	5.00	Закрепление отсутствует
5276	-	-	356266.82	1277541.92	Картометрический метод	5.00	Закрепление отсутствует
5277	-	-	356277.60	1277534.20	Картометрический метод	5.00	Закрепление отсутствует
5278	-	-	356283.62	1277530.78	Картометрический метод	5.00	Закрепление отсутствует
5279	-	-	356285.98	1277530.78	Картометрический метод	5.00	Закрепление отсутствует
5280	-	-	356293.60	1277534.37	Картометрический метод	5.00	Закрепление отсутствует
5281	-	-	356294.72	1277535.24	Картометрический метод	5.00	Закрепление отсутствует
5282	-	-	356297.86	1277538.01	Картометрический метод	5.00	Закрепление отсутствует
5283	-	-	356299.27	1277536.47	Картометрический метод	5.00	Закрепление отсутствует
5284	-	-	356302.77	1277539.66	Картометрический метод	5.00	Закрепление отсутствует



2. Сведения о характерных точках границ объекта							
Обозначение характерных точек границ	Существующие координаты, м		Измененные (уточненные) координаты, м		Метод определения координат характерной точки	Средняя квадратическая погрешность положения характерной точки (M <sub>t</sub> ), м	Описание обозначения точки на местности (при наличии)
	X	Y	X	Y			
1	2	3	4	5	6	7	8
5285	-	-	356301.47	1277541.08	Картометрический метод	5.00	Закрепление отсутствует
5286	-	-	356306.81	1277545.65	Картометрический метод	5.00	Закрепление отсутствует
5287	-	-	356298.54	1277553.37	Картометрический метод	5.00	Закрепление отсутствует
5288	-	-	356293.12	1277558.43	Картометрический метод	5.00	Закрепление отсутствует
5289	-	-	356290.28	1277561.08	Картометрический метод	5.00	Закрепление отсутствует
5290	-	-	356291.74	1277567.74	Картометрический метод	5.00	Закрепление отсутствует
5291	-	-	356290.01	1277569.44	Картометрический метод	5.00	Закрепление отсутствует
5292	-	-	356293.61	1277575.30	Картометрический метод	5.00	Закрепление отсутствует
5293	-	-	356299.39	1277582.76	Картометрический метод	5.00	Закрепление отсутствует
5294	-	-	356297.12	1277584.80	Картометрический метод	5.00	Закрепление отсутствует
5295	-	-	356301.15	1277589.29	Картометрический метод	5.00	Закрепление отсутствует
5296	-	-	356308.00	1277596.91	Картометрический метод	5.00	Закрепление отсутствует
5297	-	-	356308.44	1277596.52	Картометрический метод	5.00	Закрепление отсутствует
5298	-	-	356312.45	1277600.98	Картометрический метод	5.00	Закрепление отсутствует
5299	-	-	356313.50	1277600.05	Картометрический метод	5.00	Закрепление отсутствует
5300	-	-	356314.93	1277601.64	Картометрический метод	5.00	Закрепление отсутствует
5301	-	-	356313.00	1277603.37	Картометрический метод	5.00	Закрепление отсутствует
5302	-	-	356314.51	1277605.07	Картометрический метод	5.00	Закрепление отсутствует
5303	-	-	356317.36	1277603.80	Картометрический метод	5.00	Закрепление отсутствует
5304	-	-	356317.72	1277604.62	Картометрический метод	5.00	Закрепление отсутствует
5305	-	-	356323.72	1277601.24	Картометрический метод	5.00	Закрепление отсутствует
5306	-	-	356326.20	1277600.06	Картометрический метод	5.00	Закрепление отсутствует
5307	-	-	356330.05	1277600.32	Картометрический метод	5.00	Закрепление отсутствует
5308	-	-	356336.28	1277598.30	Картометрический метод	5.00	Закрепление отсутствует
5309	-	-	356334.94	1277593.47	Картометрический метод	5.00	Закрепление отсутствует
5310	-	-	356341.51	1277590.11	Картометрический метод	5.00	Закрепление отсутствует

2. Сведения о характерных точках границ объекта							
Обозначение характерных точек границ	Существующие координаты, м		Измененные (уточненные) координаты, м		Метод определения координат характерной точки	Средняя квадратическая погрешность положения характерной точки (M <sub>t</sub> ), м	Описание обозначения точки на местности (при наличии)
	X	Y	X	Y			
1	2	3	4	5	6	7	8
5311	-	-	356358.83	1277613.55	Картометрический метод	5.00	Закрепление отсутствует
5312	-	-	356361.79	1277620.50	Картометрический метод	5.00	Закрепление отсутствует
5313	-	-	356364.86	1277625.10	Картометрический метод	5.00	Закрепление отсутствует
5216	-	-	356365.95	1277627.87	Картометрический метод	5.00	Закрепление отсутствует
5314	-	-	356373.45	1277785.89	Картометрический метод	5.00	Закрепление отсутствует
5315	-	-	356373.02	1277790.34	Картометрический метод	5.00	Закрепление отсутствует
5316	-	-	356372.96	1277790.66	Картометрический метод	5.00	Закрепление отсутствует
5317	-	-	356371.86	1277792.45	Картометрический метод	5.00	Закрепление отсутствует
5318	-	-	356369.87	1277793.09	Картометрический метод	5.00	Закрепление отсутствует
5319	-	-	356365.17	1277792.87	Картометрический метод	5.00	Закрепление отсутствует
5320	-	-	356358.66	1277793.96	Картометрический метод	5.00	Закрепление отсутствует
5321	-	-	356353.17	1277794.80	Картометрический метод	5.00	Закрепление отсутствует
5322	-	-	356344.49	1277794.04	Картометрический метод	5.00	Закрепление отсутствует
5323	-	-	356337.60	1277794.31	Картометрический метод	5.00	Закрепление отсутствует
5324	-	-	356335.72	1277794.21	Картометрический метод	5.00	Закрепление отсутствует
5325	-	-	356333.44	1277790.89	Картометрический метод	5.00	Закрепление отсутствует
5326	-	-	356331.76	1277784.28	Картометрический метод	5.00	Закрепление отсутствует
5327	-	-	356328.65	1277781.56	Картометрический метод	5.00	Закрепление отсутствует
5328	-	-	356329.72	1277780.33	Картометрический метод	5.00	Закрепление отсутствует
5329	-	-	356327.48	1277775.22	Картометрический метод	5.00	Закрепление отсутствует
5330	-	-	356320.50	1277758.01	Картометрический метод	5.00	Закрепление отсутствует
5331	-	-	356314.74	1277739.77	Картометрический метод	5.00	Закрепление отсутствует
5332	-	-	356320.73	1277737.25	Картометрический метод	5.00	Закрепление отсутствует
5333	-	-	356326.07	1277736.56	Картометрический метод	5.00	Закрепление отсутствует
5334	-	-	356330.29	1277736.65	Картометрический метод	5.00	Закрепление отсутствует
5335	-	-	356332.89	1277736.27	Картометрический метод	5.00	Закрепление отсутствует

2. Сведения о характерных точках границ объекта							
Обозначение характерных точек границ	Существующие координаты, м		Измененные (уточненные) координаты, м		Метод определения координат характерной точки	Средняя квадратическая погрешность положения характерной точки (M <sub>t</sub> ), м	Описание обозначения точки на местности (при наличии)
	X	Y	X	Y			
1	2	3	4	5	6	7	8
5336	-	-	356326.59	1277722.20	Картометрический метод	5.00	Закрепление отсутствует
5337	-	-	356321.16	1277723.92	Картометрический метод	5.00	Закрепление отсутствует
5338	-	-	356319.37	1277718.93	Картометрический метод	5.00	Закрепление отсутствует
5339	-	-	356318.77	1277713.68	Картометрический метод	5.00	Закрепление отсутствует
5340	-	-	356317.08	1277709.34	Картометрический метод	5.00	Закрепление отсутствует
5341	-	-	356323.80	1277707.02	Картометрический метод	5.00	Закрепление отсутствует
5342	-	-	356324.40	1277705.11	Картометрический метод	5.00	Закрепление отсутствует
5343	-	-	356323.88	1277700.27	Картометрический метод	5.00	Закрепление отсутствует
5344	-	-	356322.15	1277694.88	Картометрический метод	5.00	Закрепление отсутствует
5345	-	-	356320.81	1277690.70	Картометрический метод	5.00	Закрепление отсутствует
5346	-	-	356319.88	1277687.99	Картометрический метод	5.00	Закрепление отсутствует
5347	-	-	356318.99	1277685.42	Картометрический метод	5.00	Закрепление отсутствует
5348	-	-	356319.69	1277685.18	Картометрический метод	5.00	Закрепление отсутствует
5349	-	-	356314.98	1277671.70	Картометрический метод	5.00	Закрепление отсутствует
5350	-	-	356311.89	1277662.84	Картометрический метод	5.00	Закрепление отсутствует
5351	-	-	356319.78	1277659.82	Картометрический метод	5.00	Закрепление отсутствует
5352	-	-	356329.56	1277656.48	Картометрический метод	5.00	Закрепление отсутствует
5353	-	-	356333.78	1277662.98	Картометрический метод	5.00	Закрепление отсутствует
5354	-	-	356333.59	1277664.93	Картометрический метод	5.00	Закрепление отсутствует
5355	-	-	356336.43	1277672.91	Картометрический метод	5.00	Закрепление отсутствует
5356	-	-	356337.12	1277673.23	Картометрический метод	5.00	Закрепление отсутствует
5357	-	-	356337.43	1277684.25	Картометрический метод	5.00	Закрепление отсутствует
5358	-	-	356338.60	1277688.55	Картометрический метод	5.00	Закрепление отсутствует
5359	-	-	356342.79	1277686.75	Картометрический метод	5.00	Закрепление отсутствует
5360	-	-	356344.24	1277690.14	Картометрический метод	5.00	Закрепление отсутствует
5361	-	-	356345.67	1277692.15	Картометрический метод	5.00	Закрепление отсутствует

2. Сведения о характерных точках границ объекта							
Обозначение характерных точек границ	Существующие координаты, м		Измененные (уточненные) координаты, м		Метод определения координат характерной точки	Средняя квадратическая погрешность положения характерной точки (M <sub>t</sub> ), м	Описание обозначения точки на местности (при наличии)
	X	Y	X	Y			
1	2	3	4	5	6	7	8
5362	-	-	356349.22	1277699.55	Картометрический метод	5.00	Закрепление отсутствует
5363	-	-	356351.26	1277705.04	Картометрический метод	5.00	Закрепление отсутствует
5364	-	-	356354.52	1277711.65	Картометрический метод	5.00	Закрепление отсутствует
5365	-	-	356355.56	1277714.57	Картометрический метод	5.00	Закрепление отсутствует
5366	-	-	356356.90	1277718.37	Картометрический метод	5.00	Закрепление отсутствует
5367	-	-	356355.79	1277719.74	Картометрический метод	5.00	Закрепление отсутствует
5368	-	-	356358.15	1277727.37	Картометрический метод	5.00	Закрепление отсутствует
5369	-	-	356359.38	1277727.60	Картометрический метод	5.00	Закрепление отсутствует
5370	-	-	356360.53	1277732.54	Картометрический метод	5.00	Закрепление отсутствует
5371	-	-	356359.60	1277736.29	Картометрический метод	5.00	Закрепление отсутствует
5372	-	-	356360.55	1277739.12	Картометрический метод	5.00	Закрепление отсутствует
5373	-	-	356362.70	1277740.57	Картометрический метод	5.00	Закрепление отсутствует
5374	-	-	356367.99	1277756.47	Картометрический метод	5.00	Закрепление отсутствует
5375	-	-	356369.36	1277761.75	Картометрический метод	5.00	Закрепление отсутствует
5376	-	-	356371.03	1277771.72	Картометрический метод	5.00	Закрепление отсутствует
5377	-	-	356373.40	1277783.18	Картометрический метод	5.00	Закрепление отсутствует
5314	-	-	356373.45	1277785.89	Картометрический метод	5.00	Закрепление отсутствует
5378	-	-	356375.15	1277689.10	Картометрический метод	5.00	Закрепление отсутствует
5379	-	-	356368.29	1277692.91	Картометрический метод	5.00	Закрепление отсутствует
5380	-	-	356369.15	1277695.61	Картометрический метод	5.00	Закрепление отсутствует
5381	-	-	356370.99	1277695.03	Картометрический метод	5.00	Закрепление отсутствует
5382	-	-	356372.23	1277698.98	Картометрический метод	5.00	Закрепление отсутствует
5383	-	-	356366.23	1277700.88	Картометрический метод	5.00	Закрепление отсутствует
5384	-	-	356367.24	1277703.43	Картометрический метод	5.00	Закрепление отсутствует
5385	-	-	356357.29	1277707.33	Картометрический метод	5.00	Закрепление отсутствует
5386	-	-	356354.45	1277700.68	Картометрический метод	5.00	Закрепление отсутствует

2. Сведения о характерных точках границ объекта							
Обозначение характерных точек границ	Существующие координаты, м		Измененные (уточненные) координаты, м		Метод определения координат характерной точки	Средняя квадратическая погрешность положения характерной точки (M <sub>t</sub> ), м	Описание обозначения точки на местности (при наличии)
	X	Y	X	Y			
1	2	3	4	5	6	7	8
5387	-	-	356348.32	1277687.57	Картометрический метод	5.00	Закрепление отсутствует
5388	-	-	356345.71	1277682.01	Картометрический метод	5.00	Закрепление отсутствует
5389	-	-	356339.96	1277668.02	Картометрический метод	5.00	Закрепление отсутствует
5390	-	-	356339.01	1277665.74	Картометрический метод	5.00	Закрепление отсутствует
5391	-	-	356337.58	1277661.92	Картометрический метод	5.00	Закрепление отсутствует
5392	-	-	356335.29	1277654.53	Картометрический метод	5.00	Закрепление отсутствует
5393	-	-	356361.99	1277644.74	Картометрический метод	5.00	Закрепление отсутствует
5394	-	-	356366.44	1277657.75	Картометрический метод	5.00	Закрепление отсутствует
5395	-	-	356365.02	1277658.12	Картометрический метод	5.00	Закрепление отсутствует
5396	-	-	356366.11	1277661.80	Картометрический метод	5.00	Закрепление отсутствует
5397	-	-	356364.00	1277662.43	Картометрический метод	5.00	Закрепление отсутствует
5398	-	-	356364.50	1277664.10	Картометрический метод	5.00	Закрепление отсутствует
5399	-	-	356365.43	1277667.22	Картометрический метод	5.00	Закрепление отсутствует
5400	-	-	356369.00	1277670.49	Картометрический метод	5.00	Закрепление отсутствует
5401	-	-	356373.12	1277682.93	Картометрический метод	5.00	Закрепление отсутствует
5378	-	-	356375.15	1277689.10	Картометрический метод	5.00	Закрепление отсутствует
5402	-	-	356418.33	1277372.93	Картометрический метод	5.00	Закрепление отсутствует
5403	-	-	356385.78	1277392.98	Картометрический метод	5.00	Закрепление отсутствует
5404	-	-	356379.13	1277397.28	Картометрический метод	5.00	Закрепление отсутствует
5405	-	-	356370.30	1277403.00	Картометрический метод	5.00	Закрепление отсутствует
5406	-	-	356367.51	1277404.61	Картометрический метод	5.00	Закрепление отсутствует
5407	-	-	356365.18	1277405.95	Картометрический метод	5.00	Закрепление отсутствует
5408	-	-	356362.74	1277405.70	Картометрический метод	5.00	Закрепление отсутствует
5409	-	-	356345.91	1277419.17	Картометрический метод	5.00	Закрепление отсутствует
5410	-	-	356328.20	1277395.64	Картометрический метод	5.00	Закрепление отсутствует
5411	-	-	356345.94	1277381.32	Картометрический метод	5.00	Закрепление отсутствует

2. Сведения о характерных точках границ объекта							
Обозначение характерных точек границ	Существующие координаты, м		Измененные (уточненные) координаты, м		Метод определения координат характерной точки	Средняя квадратическая погрешность положения характерной точки (M <sub>t</sub> ), м	Описание обозначения точки на местности (при наличии)
	X	Y	X	Y			
1	2	3	4	5	6	7	8
5412	-	-	356344.40	1277379.45	Картометрический метод	5.00	Закрепление отсутствует
5413	-	-	356357.90	1277369.12	Картометрический метод	5.00	Закрепление отсутствует
5414	-	-	356365.50	1277363.30	Картометрический метод	5.00	Закрепление отсутствует
5415	-	-	356365.52	1277363.29	Картометрический метод	5.00	Закрепление отсутствует
5416	-	-	356347.36	1277338.57	Картометрический метод	5.00	Закрепление отсутствует
5417	-	-	356341.48	1277343.75	Картометрический метод	5.00	Закрепление отсутствует
5418	-	-	356339.96	1277344.67	Картометрический метод	5.00	Закрепление отсутствует
5419	-	-	356335.74	1277338.90	Картометрический метод	5.00	Закрепление отсутствует
5420	-	-	356330.08	1277332.66	Картометрический метод	5.00	Закрепление отсутствует
5421	-	-	356328.73	1277332.58	Картометрический метод	5.00	Закрепление отсутствует
5422	-	-	356326.10	1277334.66	Картометрический метод	5.00	Закрепление отсутствует
5423	-	-	356318.72	1277325.77	Картометрический метод	5.00	Закрепление отсутствует
5424	-	-	356321.05	1277323.90	Картометрический метод	5.00	Закрепление отсутствует
5425	-	-	356321.75	1277324.77	Картометрический метод	5.00	Закрепление отсутствует
5426	-	-	356324.93	1277322.19	Картометрический метод	5.00	Закрепление отсутствует
5427	-	-	356320.75	1277317.01	Картометрический метод	5.00	Закрепление отсутствует
5428	-	-	356322.37	1277315.70	Картометрический метод	5.00	Закрепление отсутствует
5429	-	-	356320.19	1277313.01	Картометрический метод	5.00	Закрепление отсутствует
5430	-	-	356316.11	1277316.31	Картометрический метод	5.00	Закрепление отсутствует
5431	-	-	356315.45	1277315.56	Картометрический метод	5.00	Закрепление отсутствует
5432	-	-	356316.64	1277314.61	Картометрический метод	5.00	Закрепление отсутствует
5433	-	-	356314.71	1277312.16	Картометрический метод	5.00	Закрепление отсутствует
5434	-	-	356316.54	1277310.71	Картометрический метод	5.00	Закрепление отсутствует
5435	-	-	356316.07	1277310.15	Картометрический метод	5.00	Закрепление отсутствует
5436	-	-	356314.16	1277307.71	Картометрический метод	5.00	Закрепление отсутствует
5437	-	-	356313.69	1277308.08	Картометрический метод	5.00	Закрепление отсутствует

2. Сведения о характерных точках границ объекта							
Обозначение характерных точек границ	Существующие координаты, м		Измененные (уточненные) координаты, м		Метод определения координат характерной точки	Средняя квадратическая погрешность положения характерной точки (M <sub>t</sub> ), м	Описание обозначения точки на местности (при наличии)
	X	Y	X	Y			
1	2	3	4	5	6	7	8
5438	-	-	356312.19	1277306.25	Картометрический метод	5.00	Закрепление отсутствует
5439	-	-	356310.88	1277307.51	Картометрический метод	5.00	Закрепление отсутствует
5440	-	-	356306.26	1277311.25	Картометрический метод	5.00	Закрепление отсутствует
5441	-	-	356295.10	1277319.69	Картометрический метод	5.00	Закрепление отсутствует
5442	-	-	356289.85	1277323.97	Картометрический метод	5.00	Закрепление отсутствует
5443	-	-	356289.63	1277324.15	Картометрический метод	5.00	Закрепление отсутствует
5444	-	-	356278.98	1277331.45	Картометрический метод	5.00	Закрепление отсутствует
5445	-	-	356267.45	1277314.27	Картометрический метод	5.00	Закрепление отсутствует
5446	-	-	356268.32	1277313.03	Картометрический метод	5.00	Закрепление отсутствует
5447	-	-	356278.50	1277306.19	Картометрический метод	5.00	Закрепление отсутствует
5448	-	-	356279.56	1277305.47	Картометрический метод	5.00	Закрепление отсутствует
5449	-	-	356279.19	1277304.93	Картометрический метод	5.00	Закрепление отсутствует
5450	-	-	356283.57	1277301.92	Картометрический метод	5.00	Закрепление отсутствует
5451	-	-	356285.72	1277300.53	Картометрический метод	5.00	Закрепление отсутствует
5452	-	-	356290.97	1277297.58	Картометрический метод	5.00	Закрепление отсутствует
5453	-	-	356299.89	1277292.24	Картометрический метод	5.00	Закрепление отсутствует
5454	-	-	356300.05	1277292.14	Картометрический метод	5.00	Закрепление отсутствует
5455	-	-	356323.77	1277278.48	Картометрический метод	5.00	Закрепление отсутствует
5456	-	-	356325.74	1277281.58	Картометрический метод	5.00	Закрепление отсутствует
5457	-	-	356335.16	1277296.45	Картометрический метод	5.00	Закрепление отсутствует
5458	-	-	356355.02	1277299.86	Картометрический метод	5.00	Закрепление отсутствует
5459	-	-	356356.43	1277302.93	Картометрический метод	5.00	Закрепление отсутствует
5460	-	-	356356.75	1277308.35	Картометрический метод	5.00	Закрепление отсутствует
5461	-	-	356356.82	1277308.93	Картометрический метод	5.00	Закрепление отсутствует
5462	-	-	356357.49	1277309.92	Картометрический метод	5.00	Закрепление отсутствует
5463	-	-	356359.57	1277308.38	Картометрический метод	5.00	Закрепление отсутствует

2. Сведения о характерных точках границ объекта							
Обозначение характерных точек границ	Существующие координаты, м		Измененные (уточненные) координаты, м		Метод определения координат характерной точки	Средняя квадратическая погрешность положения характерной точки (M <sub>t</sub> ), м	Описание обозначения точки на местности (при наличии)
	X	Y	X	Y			
1	2	3	4	5	6	7	8
5464	-	-	356362.22	1277311.97	Картометрический метод	5.00	Закрепление отсутствует
5465	-	-	356366.30	1277317.17	Картометрический метод	5.00	Закрепление отсутствует
5466	-	-	356371.72	1277324.07	Картометрический метод	5.00	Закрепление отсутствует
5467	-	-	356376.05	1277320.33	Картометрический метод	5.00	Закрепление отсутствует
5468	-	-	356380.52	1277325.13	Картометрический метод	5.00	Закрепление отсутствует
5469	-	-	356394.07	1277316.43	Картометрический метод	5.00	Закрепление отсутствует
5470	-	-	356394.51	1277317.26	Картометрический метод	5.00	Закрепление отсутствует
5471	-	-	356395.82	1277319.67	Картометрический метод	5.00	Закрепление отсутствует
5472	-	-	356397.37	1277322.19	Картометрический метод	5.00	Закрепление отсутствует
5473	-	-	356400.56	1277327.23	Картометрический метод	5.00	Закрепление отсутствует
5474	-	-	356402.68	1277331.06	Картометрический метод	5.00	Закрепление отсутствует
5475	-	-	356402.79	1277332.20	Картометрический метод	5.00	Закрепление отсутствует
5476	-	-	356401.80	1277334.58	Картометрический метод	5.00	Закрепление отсутствует
5477	-	-	356399.16	1277340.04	Картометрический метод	5.00	Закрепление отсутствует
5478	-	-	356397.22	1277345.67	Картометрический метод	5.00	Закрепление отсутствует
5479	-	-	356396.62	1277346.25	Картометрический метод	5.00	Закрепление отсутствует
5480	-	-	356394.69	1277346.87	Картометрический метод	5.00	Закрепление отсутствует
5481	-	-	356394.01	1277347.28	Картометрический метод	5.00	Закрепление отсутствует
5482	-	-	356393.88	1277347.60	Картометрический метод	5.00	Закрепление отсутствует
5483	-	-	356393.96	1277348.75	Картометрический метод	5.00	Закрепление отсутствует
5484	-	-	356394.93	1277351.12	Картометрический метод	5.00	Закрепление отсутствует
5485	-	-	356399.10	1277357.63	Картометрический метод	5.00	Закрепление отсутствует
5486	-	-	356401.45	1277360.80	Картометрический метод	5.00	Закрепление отсутствует
5487	-	-	356403.54	1277363.06	Картометрический метод	5.00	Закрепление отсутствует
5488	-	-	356404.79	1277363.97	Картометрический метод	5.00	Закрепление отсутствует
5489	-	-	356405.57	1277364.13	Картометрический метод	5.00	Закрепление отсутствует



2. Сведения о характерных точках границ объекта							
Обозначение характерных точек границ	Существующие координаты, м		Измененные (уточненные) координаты, м		Метод определения координат характерной точки	Средняя квадратическая погрешность положения характерной точки (M <sub>t</sub> ), м	Описание обозначения точки на местности (при наличии)
	X	Y	X	Y			
1	2	3	4	5	6	7	8
5490	-	-	356407.25	1277363.59	Картометрический метод	5.00	Закрепление отсутствует
5491	-	-	356408.49	1277363.44	Картометрический метод	5.00	Закрепление отсутствует
5492	-	-	356410.93	1277364.36	Картометрический метод	5.00	Закрепление отсутствует
5493	-	-	356412.01	1277365.20	Картометрический метод	5.00	Закрепление отсутствует
5494	-	-	356412.52	1277365.87	Картометрический метод	5.00	Закрепление отсутствует
5495	-	-	356413.19	1277367.34	Картометрический метод	5.00	Закрепление отсутствует
5496	-	-	356413.77	1277368.37	Картометрический метод	5.00	Закрепление отсутствует
5497	-	-	356416.59	1277371.70	Картометрический метод	5.00	Закрепление отсутствует
5402	-	-	356418.33	1277372.93	Картометрический метод	5.00	Закрепление отсутствует
5498	-	-	356426.07	1277546.37	Картометрический метод	5.00	Закрепление отсутствует
5499	-	-	356425.61	1277546.62	Картометрический метод	5.00	Закрепление отсутствует
5500	-	-	356421.23	1277549.56	Картометрический метод	5.00	Закрепление отсутствует
5501	-	-	356419.36	1277550.51	Картометрический метод	5.00	Закрепление отсутствует
5502	-	-	356417.22	1277546.62	Картометрический метод	5.00	Закрепление отсутствует
5503	-	-	356414.28	1277547.89	Картометрический метод	5.00	Закрепление отсутствует
5504	-	-	356414.39	1277548.16	Картометрический метод	5.00	Закрепление отсутствует
5505	-	-	356410.71	1277549.76	Картометрический метод	5.00	Закрепление отсутствует
5506	-	-	356409.67	1277547.37	Картометрический метод	5.00	Закрепление отсутствует
5507	-	-	356409.33	1277547.46	Картометрический метод	5.00	Закрепление отсутствует
5508	-	-	356409.71	1277549.39	Картометрический метод	5.00	Закрепление отсутствует
5509	-	-	356408.55	1277549.62	Картометрический метод	5.00	Закрепление отсутствует
5510	-	-	356408.99	1277551.84	Картометрический метод	5.00	Закрепление отсутствует
5511	-	-	356405.46	1277552.54	Картометрический метод	5.00	Закрепление отсутствует
5512	-	-	356405.32	1277554.93	Картометрический метод	5.00	Закрепление отсутствует
5513	-	-	356402.54	1277556.37	Картометрический метод	5.00	Закрепление отсутствует
5514	-	-	356403.29	1277557.92	Картометрический метод	5.00	Закрепление отсутствует

2. Сведения о характерных точках границ объекта							
Обозначение характерных точек границ	Существующие координаты, м		Измененные (уточненные) координаты, м		Метод определения координат характерной точки	Средняя квадратическая погрешность положения характерной точки (M <sub>t</sub> ), м	Описание обозначения точки на местности (при наличии)
	X	Y	X	Y			
1	2	3	4	5	6	7	8
5515	-	-	356396.97	1277560.94	Картометрический метод	5.00	Закрепление отсутствует
5516	-	-	356391.29	1277564.63	Картометрический метод	5.00	Закрепление отсутствует
5517	-	-	356391.05	1277564.79	Картометрический метод	5.00	Закрепление отсутствует
5518	-	-	356383.79	1277569.97	Картометрический метод	5.00	Закрепление отсутствует
5519	-	-	356372.93	1277576.66	Картометрический метод	5.00	Закрепление отсутствует
5520	-	-	356362.52	1277581.32	Картометрический метод	5.00	Закрепление отсутствует
5521	-	-	356349.38	1277589.02	Картометрический метод	5.00	Закрепление отсутствует
5522	-	-	356337.15	1277570.14	Картометрический метод	5.00	Закрепление отсутствует
5523	-	-	356334.83	1277566.95	Картометрический метод	5.00	Закрепление отсутствует
5524	-	-	356325.09	1277554.55	Картометрический метод	5.00	Закрепление отсутствует
5525	-	-	356322.37	1277551.26	Картометрический метод	5.00	Закрепление отсутствует
5526	-	-	356320.09	1277548.06	Картометрический метод	5.00	Закрепление отсутствует
5527	-	-	356301.59	1277529.36	Картометрический метод	5.00	Закрепление отсутствует
5528	-	-	356287.59	1277523.58	Картометрический метод	5.00	Закрепление отсутствует
5529	-	-	356289.36	1277518.24	Картометрический метод	5.00	Закрепление отсутствует
5530	-	-	356303.02	1277509.19	Картометрический метод	5.00	Закрепление отсутствует
5531	-	-	356306.25	1277508.14	Картометрический метод	5.00	Закрепление отсутствует
5532	-	-	356307.00	1277507.70	Картометрический метод	5.00	Закрепление отсутствует
5533	-	-	356313.15	1277505.14	Картометрический метод	5.00	Закрепление отсутствует
5534	-	-	356316.33	1277504.43	Картометрический метод	5.00	Закрепление отсутствует
5535	-	-	356324.67	1277502.15	Картометрический метод	5.00	Закрепление отсутствует
5536	-	-	356332.17	1277500.21	Картометрический метод	5.00	Закрепление отсутствует
5537	-	-	356331.86	1277499.40	Картометрический метод	5.00	Закрепление отсутствует
5538	-	-	356338.03	1277497.02	Картометрический метод	5.00	Закрепление отсутствует
5539	-	-	356338.81	1277499.06	Картометрический метод	5.00	Закрепление отсутствует
5540	-	-	356340.58	1277498.76	Картометрический метод	5.00	Закрепление отсутствует

2. Сведения о характерных точках границ объекта							
Обозначение характерных точек границ	Существующие координаты, м		Измененные (уточненные) координаты, м		Метод определения координат характерной точки	Средняя квадратическая погрешность положения характерной точки (M <sub>t</sub> ), м	Описание обозначения точки на местности (при наличии)
	X	Y	X	Y			
1	2	3	4	5	6	7	8
5541	-	-	356346.35	1277498.97	Картометрический метод	5.00	Закрепление отсутствует
5542	-	-	356348.05	1277500.05	Картометрический метод	5.00	Закрепление отсутствует
5543	-	-	356350.38	1277504.53	Картометрический метод	5.00	Закрепление отсутствует
5544	-	-	356352.92	1277502.61	Картометрический метод	5.00	Закрепление отсутствует
5545	-	-	356352.69	1277502.07	Картометрический метод	5.00	Закрепление отсутствует
5546	-	-	356358.55	1277499.53	Картометрический метод	5.00	Закрепление отсутствует
5547	-	-	356360.41	1277503.84	Картометрический метод	5.00	Закрепление отсутствует
5548	-	-	356359.51	1277504.23	Картометрический метод	5.00	Закрепление отсутствует
5549	-	-	356361.80	1277506.78	Картометрический метод	5.00	Закрепление отсутствует
5550	-	-	356359.91	1277508.47	Картометрический метод	5.00	Закрепление отсутствует
5551	-	-	356357.66	1277505.99	Картометрический метод	5.00	Закрепление отсутствует
5552	-	-	356359.65	1277509.86	Картометрический метод	5.00	Закрепление отсутствует
5553	-	-	356361.99	1277508.63	Картометрический метод	5.00	Закрепление отсутствует
5554	-	-	356364.74	1277506.90	Картометрический метод	5.00	Закрепление отсутствует
5555	-	-	356373.40	1277520.16	Картометрический метод	5.00	Закрепление отсутствует
5556	-	-	356375.84	1277527.20	Картометрический метод	5.00	Закрепление отсутствует
5557	-	-	356380.68	1277533.84	Картометрический метод	5.00	Закрепление отсутствует
5558	-	-	356384.61	1277536.79	Картометрический метод	5.00	Закрепление отсутствует
5559	-	-	356396.73	1277527.75	Картометрический метод	5.00	Закрепление отсутствует
5560	-	-	356394.83	1277525.34	Картометрический метод	5.00	Закрепление отсутствует
5561	-	-	356398.62	1277522.33	Картометрический метод	5.00	Закрепление отсутствует
5562	-	-	356403.76	1277530.96	Картометрический метод	5.00	Закрепление отсутствует
5563	-	-	356415.64	1277528.08	Картометрический метод	5.00	Закрепление отсутствует
5564	-	-	356416.97	1277530.23	Картометрический метод	5.00	Закрепление отсутствует
5565	-	-	356418.49	1277533.32	Картометрический метод	5.00	Закрепление отсутствует
5566	-	-	356418.88	1277535.58	Картометрический метод	5.00	Закрепление отсутствует

2. Сведения о характерных точках границ объекта							
Обозначение характерных точек границ	Существующие координаты, м		Измененные (уточненные) координаты, м		Метод определения координат характерной точки	Средняя квадратическая погрешность положения характерной точки (Mt), м	Описание обозначения точки на местности (при наличии)
	X	Y	X	Y			
1	2	3	4	5	6	7	8
5567	-	-	356421.71	1277539.21	Картометрический метод	5.00	Закрепление отсутствует
5498	-	-	356426.07	1277546.37	Картометрический метод	5.00	Закрепление отсутствует
5568	-	-	356356.89	1277575.84	Картометрический метод	5.00	Закрепление отсутствует
5569	-	-	356356.58	1277574.40	Картометрический метод	5.00	Закрепление отсутствует
5570	-	-	356355.70	1277572.97	Картометрический метод	5.00	Закрепление отсутствует
5571	-	-	356354.90	1277572.01	Картометрический метод	5.00	Закрепление отсутствует
5572	-	-	356353.95	1277571.46	Картометрический метод	5.00	Закрепление отсутствует
5573	-	-	356353.15	1277571.06	Картометрический метод	5.00	Закрепление отсутствует
5574	-	-	356352.19	1277571.30	Картометрический метод	5.00	Закрепление отсутствует
5575	-	-	356351.24	1277572.17	Картометрический метод	5.00	Закрепление отсутствует
5576	-	-	356351.08	1277573.45	Картометрический метод	5.00	Закрепление отсутствует
5577	-	-	356351.56	1277575.28	Картометрический метод	5.00	Закрепление отсутствует
5578	-	-	356352.83	1277577.35	Картометрический метод	5.00	Закрепление отсутствует
5579	-	-	356353.71	1277578.31	Картометрический метод	5.00	Закрепление отсутствует
5580	-	-	356354.82	1277578.78	Картометрический метод	5.00	Закрепление отсутствует
5581	-	-	356355.78	1277578.39	Картометрический метод	5.00	Закрепление отсутствует
5582	-	-	356356.66	1277577.43	Картометрический метод	5.00	Закрепление отсутствует
5568	-	-	356356.89	1277575.84	Картометрический метод	5.00	Закрепление отсутствует
5583	-	-	356451.97	1277677.99	Картометрический метод	5.00	Закрепление отсутствует
5584	-	-	356448.41	1277681.55	Картометрический метод	5.00	Закрепление отсутствует
5585	-	-	356436.18	1277685.33	Картометрический метод	5.00	Закрепление отсутствует
5586	-	-	356437.39	1277691.23	Картометрический метод	5.00	Закрепление отсутствует
5587	-	-	356437.50	1277695.78	Картометрический метод	5.00	Закрепление отсутствует
5588	-	-	356436.72	1277698.34	Картометрический метод	5.00	Закрепление отсутствует
5589	-	-	356432.60	1277702.90	Картометрический метод	5.00	Закрепление отсутствует
5590	-	-	356426.38	1277707.13	Картометрический метод	5.00	Закрепление отсутствует

2. Сведения о характерных точках границ объекта							
Обозначение характерных точек границ	Существующие координаты, м		Измененные (уточненные) координаты, м		Метод определения координат характерной точки	Средняя квадратическая погрешность положения характерной точки (Mt), м	Описание обозначения точки на местности (при наличии)
	X	Y	X	Y			
1	2	3	4	5	6	7	8
5591	-	-	356422.15	1277709.79	Картометрический метод	5.00	Закрепление отсутствует
5592	-	-	356420.03	1277712.35	Картометрический метод	5.00	Закрепление отсутствует
5593	-	-	356419.37	1277714.35	Картометрический метод	5.00	Закрепление отсутствует
5594	-	-	356419.59	1277717.36	Картометрический метод	5.00	Закрепление отсутствует
5595	-	-	356421.81	1277727.58	Картометрический метод	5.00	Закрепление отсутствует
5596	-	-	356421.46	1277734.08	Картометрический метод	5.00	Закрепление отсутствует
5597	-	-	356419.36	1277737.59	Картометрический метод	5.00	Закрепление отсутствует
5598	-	-	356419.37	1277741.04	Картометрический метод	5.00	Закрепление отсутствует
5599	-	-	356415.92	1277742.93	Картометрический метод	5.00	Закрепление отсутствует
5600	-	-	356411.97	1277743.56	Картометрический метод	5.00	Закрепление отсутствует
5601	-	-	356412.55	1277755.63	Картометрический метод	5.00	Закрепление отсутствует
5602	-	-	356403.98	1277774.93	Картометрический метод	5.00	Закрепление отсутствует
5603	-	-	356408.46	1277773.61	Картометрический метод	5.00	Закрепление отсутствует
5604	-	-	356412.25	1277772.06	Картометрический метод	5.00	Закрепление отсутствует
5605	-	-	356416.36	1277768.39	Картометрический метод	5.00	Закрепление отсутствует
5606	-	-	356421.20	1277762.01	Картометрический метод	5.00	Закрепление отсутствует
5607	-	-	356427.07	1277779.80	Картометрический метод	5.00	Закрепление отсутствует
5608	-	-	356426.05	1277782.11	Картометрический метод	5.00	Закрепление отсутствует
5609	-	-	356415.99	1277794.53	Картометрический метод	5.00	Закрепление отсутствует
5610	-	-	356413.42	1277801.03	Картометрический метод	5.00	Закрепление отсутствует
5611	-	-	356412.83	1277806.16	Картометрический метод	5.00	Закрепление отсутствует
5612	-	-	356414.60	1277812.07	Картометрический метод	5.00	Закрепление отсутствует
5613	-	-	356418.55	1277817.39	Картометрический метод	5.00	Закрепление отсутствует
5614	-	-	356422.89	1277820.74	Картометрический метод	5.00	Закрепление отсутствует
5615	-	-	356424.66	1277825.67	Картометрический метод	5.00	Закрепление отсутствует
5616	-	-	356425.24	1277830.41	Картометрический метод	5.00	Закрепление отсутствует

2. Сведения о характерных точках границ объекта							
Обозначение характерных точек границ	Существующие координаты, м		Измененные (уточненные) координаты, м		Метод определения координат характерной точки	Средняя квадратическая погрешность положения характерной точки (Mt), м	Описание обозначения точки на местности (при наличии)
	X	Y	X	Y			
1	2	3	4	5	6	7	8
5617	-	-	356425.73	1277834.37	Картометрический метод	5.00	Закрепление отсутствует
5618	-	-	356410.50	1277847.57	Картометрический метод	5.00	Закрепление отсутствует
5619	-	-	356429.47	1277875.60	Картометрический метод	5.00	Закрепление отсутствует
5620	-	-	356436.80	1277888.22	Картометрический метод	5.00	Закрепление отсутствует
5621	-	-	356445.13	1277910.61	Картометрический метод	5.00	Закрепление отсутствует
5622	-	-	356429.82	1277916.74	Картометрический метод	5.00	Закрепление отсутствует
5623	-	-	356427.04	1277909.19	Картометрический метод	5.00	Закрепление отсутствует
5624	-	-	356423.19	1277893.51	Картометрический метод	5.00	Закрепление отсутствует
5625	-	-	356419.18	1277880.39	Картометрический метод	5.00	Закрепление отсутствует
5626	-	-	356413.37	1277865.17	Картометрический метод	5.00	Закрепление отсутствует
5627	-	-	356409.15	1277857.93	Картометрический метод	5.00	Закрепление отсутствует
5628	-	-	356399.51	1277847.90	Картометрический метод	5.00	Закрепление отсутствует
5629	-	-	356390.25	1277838.09	Картометрический метод	5.00	Закрепление отсутствует
5630	-	-	356386.31	1277832.74	Картометрический метод	5.00	Закрепление отсутствует
5631	-	-	356383.60	1277825.71	Картометрический метод	5.00	Закрепление отсутствует
5632	-	-	356382.17	1277818.40	Картометрический метод	5.00	Закрепление отсутствует
5633	-	-	356381.30	1277807.81	Картометрический метод	5.00	Закрепление отсутствует
5634	-	-	356380.17	1277800.97	Картометрический метод	5.00	Закрепление отсутствует
5635	-	-	356375.37	1277793.60	Картометрический метод	5.00	Закрепление отсутствует
5636	-	-	356374.90	1277791.67	Картометрический метод	5.00	Закрепление отсутствует
5637	-	-	356375.45	1277785.97	Картометрический метод	5.00	Закрепление отсутствует
5638	-	-	356375.39	1277782.62	Картометрический метод	5.00	Закрепление отсутствует
5639	-	-	356378.96	1277781.62	Картометрический метод	5.00	Закрепление отсутствует
5640	-	-	356376.99	1277774.63	Картометрический метод	5.00	Закрепление отсутствует
5641	-	-	356374.50	1277764.76	Картометрический метод	5.00	Закрепление отсутствует
5642	-	-	356371.01	1277751.00	Картометрический метод	5.00	Закрепление отсутствует

2. Сведения о характерных точках границ объекта							
Обозначение характерных точек границ	Существующие координаты, м		Измененные (уточненные) координаты, м		Метод определения координат характерной точки	Средняя квадратическая погрешность положения характерной точки (M <sub>t</sub> ), м	Описание обозначения точки на местности (при наличии)
	X	Y	X	Y			
1	2	3	4	5	6	7	8
5643	-	-	356369.35	1277746.06	Картометрический метод	5.00	Закрепление отсутствует
5644	-	-	356367.57	1277741.25	Картометрический метод	5.00	Закрепление отсутствует
5645	-	-	356363.95	1277728.44	Картометрический метод	5.00	Закрепление отсутствует
5646	-	-	356362.63	1277721.91	Картометрический метод	5.00	Закрепление отсутствует
5647	-	-	356362.19	1277718.24	Картометрический метод	5.00	Закрепление отсутствует
5648	-	-	356362.52	1277715.80	Картометрический метод	5.00	Закрепление отсутствует
5649	-	-	356363.35	1277713.16	Картометрический метод	5.00	Закрепление отсутствует
5650	-	-	356366.82	1277710.42	Картометрический метод	5.00	Закрепление отсутствует
5651	-	-	356373.45	1277707.09	Картометрический метод	5.00	Закрепление отсутствует
5652	-	-	356379.63	1277704.20	Картометрический метод	5.00	Закрепление отсутствует
5653	-	-	356376.76	1277695.89	Картометрический метод	5.00	Закрепление отсутствует
5654	-	-	356376.76	1277693.00	Картометрический метод	5.00	Закрепление отсутствует
5655	-	-	356377.54	1277691.45	Картометрический метод	5.00	Закрепление отсутствует
5656	-	-	356379.06	1277690.04	Картометрический метод	5.00	Закрепление отсутствует
5657	-	-	356383.43	1277688.08	Картометрический метод	5.00	Закрепление отсутствует
5658	-	-	356385.90	1277686.59	Картометрический метод	5.00	Закрепление отсутствует
5659	-	-	356370.47	1277642.71	Картометрический метод	5.00	Закрепление отсутствует
5660	-	-	356399.98	1277632.47	Картометрический метод	5.00	Закрепление отсутствует
5661	-	-	356428.57	1277624.04	Картометрический метод	5.00	Закрепление отсутствует
5662	-	-	356431.66	1277633.66	Картометрический метод	5.00	Закрепление отсутствует
5663	-	-	356436.23	1277632.09	Картометрический метод	5.00	Закрепление отсутствует
5664	-	-	356437.98	1277637.15	Картометрический метод	5.00	Закрепление отсутствует
5665	-	-	356438.12	1277637.95	Картометрический метод	5.00	Закрепление отсутствует
5666	-	-	356440.30	1277647.80	Картометрический метод	5.00	Закрепление отсутствует
5667	-	-	356441.34	1277647.52	Картометрический метод	5.00	Закрепление отсутствует
5668	-	-	356445.26	1277661.74	Картометрический метод	5.00	Закрепление отсутствует

2. Сведения о характерных точках границ объекта							
Обозначение характерных точек границ	Существующие координаты, м		Измененные (уточненные) координаты, м		Метод определения координат характерной точки	Средняя квадратическая погрешность положения характерной точки (Mt), м	Описание обозначения точки на местности (при наличии)
	X	Y	X	Y			
1	2	3	4	5	6	7	8
5669	-	-	356444.87	1277661.84	Картометрический метод	5.00	Закрепление отсутствует
5670	-	-	356447.18	1277667.07	Картометрический метод	5.00	Закрепление отсутствует
5583	-	-	356451.97	1277677.99	Картометрический метод	5.00	Закрепление отсутствует
5671	-	-	356453.36	1272319.63	Картометрический метод	5.00	Закрепление отсутствует
5672	-	-	356453.01	1272324.44	Картометрический метод	5.00	Закрепление отсутствует
5673	-	-	356448.84	1272341.03	Картометрический метод	5.00	Закрепление отсутствует
5674	-	-	356437.90	1272381.57	Картометрический метод	5.00	Закрепление отсутствует
5675	-	-	356419.07	1272451.44	Картометрический метод	5.00	Закрепление отсутствует
5676	-	-	356415.16	1272466.42	Картометрический метод	5.00	Закрепление отсутствует
5677	-	-	356410.69	1272483.68	Картометрический метод	5.00	Закрепление отсутствует
5678	-	-	356402.68	1272515.67	Картометрический метод	5.00	Закрепление отсутствует
5679	-	-	356400.24	1272525.31	Картометрический метод	5.00	Закрепление отсутствует
5680	-	-	356397.08	1272534.95	Картометрический метод	5.00	Закрепление отсутствует
5681	-	-	356393.66	1272541.02	Картометрический метод	5.00	Закрепление отсутствует
5682	-	-	356389.11	1272546.36	Картометрический метод	5.00	Закрепление отсутствует
5683	-	-	356380.85	1272554.13	Картометрический метод	5.00	Закрепление отсутствует
5684	-	-	356372.43	1272560.19	Картометрический метод	5.00	Закрепление отсутствует
5685	-	-	356371.17	1272560.71	Картометрический метод	5.00	Закрепление отсутствует
5686	-	-	356369.79	1272560.62	Картометрический метод	5.00	Закрепление отсутствует
5687	-	-	356323.07	1272545.68	Картометрический метод	5.00	Закрепление отсутствует
5688	-	-	356243.20	1272526.23	Картометрический метод	5.00	Закрепление отсутствует
5689	-	-	356244.78	1272521.53	Картометрический метод	5.00	Закрепление отсутствует
5690	-	-	356249.38	1272502.70	Картометрический метод	5.00	Закрепление отсутствует
5691	-	-	356250.48	1272498.19	Картометрический метод	5.00	Закрепление отсутствует
5692	-	-	356251.37	1272495.16	Картометрический метод	5.00	Закрепление отсутствует
5693	-	-	356252.43	1272490.03	Картометрический метод	5.00	Закрепление отсутствует



2. Сведения о характерных точках границ объекта							
Обозначение характерных точек границ	Существующие координаты, м		Измененные (уточненные) координаты, м		Метод определения координат характерной точки	Средняя квадратическая погрешность положения характерной точки (Mt), м	Описание обозначения точки на местности (при наличии)
	X	Y	X	Y			
1	2	3	4	5	6	7	8
5694	-	-	356256.57	1272475.43	Картометрический метод	5.00	Закрепление отсутствует
5695	-	-	356257.81	1272471.09	Картометрический метод	5.00	Закрепление отсутствует
5696	-	-	356261.33	1272458.62	Картометрический метод	5.00	Закрепление отсутствует
5697	-	-	356266.46	1272442.98	Картометрический метод	5.00	Закрепление отсутствует
5698	-	-	356268.68	1272433.47	Картометрический метод	5.00	Закрепление отсутствует
5699	-	-	356271.94	1272420.60	Картометрический метод	5.00	Закрепление отсутствует
5700	-	-	356272.44	1272418.93	Картометрический метод	5.00	Закрепление отсутствует
5701	-	-	356274.65	1272411.30	Картометрический метод	5.00	Закрепление отсутствует
5702	-	-	356276.19	1272405.51	Картометрический метод	5.00	Закрепление отсутствует
5703	-	-	356279.93	1272392.91	Картометрический метод	5.00	Закрепление отсутствует
5704	-	-	356283.98	1272377.99	Картометрический метод	5.00	Закрепление отсутствует
5705	-	-	356287.55	1272364.38	Картометрический метод	5.00	Закрепление отсутствует
5706	-	-	356295.98	1272336.35	Картометрический метод	5.00	Закрепление отсутствует
5707	-	-	356294.92	1272336.05	Картометрический метод	5.00	Закрепление отсутствует
5708	-	-	356297.59	1272326.53	Картометрический метод	5.00	Закрепление отсутствует
5709	-	-	356306.78	1272329.22	Картометрический метод	5.00	Закрепление отсутствует
5710	-	-	356311.75	1272313.98	Картометрический метод	5.00	Закрепление отсутствует
5711	-	-	356318.13	1272295.32	Картометрический метод	5.00	Закрепление отсутствует
5712	-	-	356323.41	1272276.66	Картометрический метод	5.00	Закрепление отсутствует
5713	-	-	356317.24	1272261.45	Картометрический метод	5.00	Закрепление отсутствует
5714	-	-	356311.43	1272260.09	Картометрический метод	5.00	Закрепление отсутствует
5715	-	-	356315.73	1272244.81	Картометрический метод	5.00	Закрепление отсутствует
5716	-	-	356322.42	1272221.50	Картометрический метод	5.00	Закрепление отсутствует
5717	-	-	356323.61	1272219.86	Картометрический метод	5.00	Закрепление отсутствует
5718	-	-	356325.61	1272219.37	Картометрический метод	5.00	Закрепление отсутствует
5719	-	-	356330.08	1272219.81	Картометрический метод	5.00	Закрепление отсутствует

2. Сведения о характерных точках границ объекта							
Обозначение характерных точек границ	Существующие координаты, м		Измененные (уточненные) координаты, м		Метод определения координат характерной точки	Средняя квадратическая погрешность положения характерной точки (M <sub>t</sub> ), м	Описание обозначения точки на местности (при наличии)
	X	Y	X	Y			
1	2	3	4	5	6	7	8
5720	-	-	356343.73	1272221.22	Картометрический метод	5.00	Закрепление отсутствует
5721	-	-	356347.56	1272221.72	Картометрический метод	5.00	Закрепление отсутствует
5722	-	-	356356.60	1272223.91	Картометрический метод	5.00	Закрепление отсутствует
5723	-	-	356365.11	1272226.32	Картометрический метод	5.00	Закрепление отсутствует
5724	-	-	356369.16	1272227.48	Картометрический метод	5.00	Закрепление отсутствует
5725	-	-	356378.14	1272229.97	Картометрический метод	5.00	Закрепление отсутствует
5726	-	-	356383.62	1272232.03	Картометрический метод	5.00	Закрепление отсутствует
5727	-	-	356392.07	1272242.35	Картометрический метод	5.00	Закрепление отсутствует
5728	-	-	356416.97	1272273.25	Картометрический метод	5.00	Закрепление отсутствует
5729	-	-	356422.48	1272278.74	Картометрический метод	5.00	Закрепление отсутствует
5730	-	-	356423.89	1272280.08	Картометрический метод	5.00	Закрепление отсутствует
5731	-	-	356433.79	1272289.41	Картометрический метод	5.00	Закрепление отсутствует
5732	-	-	356445.99	1272300.77	Картометрический метод	5.00	Закрепление отсутствует
5733	-	-	356450.00	1272305.72	Картометрический метод	5.00	Закрепление отсутствует
5734	-	-	356451.80	1272310.25	Картометрический метод	5.00	Закрепление отсутствует
5735	-	-	356453.08	1272316.76	Картометрический метод	5.00	Закрепление отсутствует
5671	-	-	356453.36	1272319.63	Картометрический метод	5.00	Закрепление отсутствует
5736	-	-	356466.08	1277427.83	Картометрический метод	5.00	Закрепление отсутствует
5737	-	-	356434.59	1277456.58	Картометрический метод	5.00	Закрепление отсутствует
5738	-	-	356432.01	1277458.94	Картометрический метод	5.00	Закрепление отсутствует
5739	-	-	356429.09	1277461.58	Картометрический метод	5.00	Закрепление отсутствует
5740	-	-	356399.14	1277485.86	Картометрический метод	5.00	Закрепление отсутствует
5741	-	-	356388.23	1277471.18	Картометрический метод	5.00	Закрепление отсутствует
5742	-	-	356385.77	1277467.75	Картометрический метод	5.00	Закрепление отсутствует
5743	-	-	356383.22	1277463.35	Картометрический метод	5.00	Закрепление отсутствует
5744	-	-	356386.47	1277460.62	Картометрический метод	5.00	Закрепление отсутствует

2. Сведения о характерных точках границ объекта							
Обозначение характерных точек границ	Существующие координаты, м		Измененные (уточненные) координаты, м		Метод определения координат характерной точки	Средняя квадратическая погрешность положения характерной точки (M <sub>t</sub> ), м	Описание обозначения точки на местности (при наличии)
	X	Y	X	Y			
1	2	3	4	5	6	7	8
5745	-	-	356396.66	1277452.44	Картометрический метод	5.00	Закрепление отсутствует
5746	-	-	356394.21	1277449.46	Картометрический метод	5.00	Закрепление отсутствует
5747	-	-	356398.54	1277445.89	Картометрический метод	5.00	Закрепление отсутствует
5748	-	-	356405.98	1277439.37	Картометрический метод	5.00	Закрепление отсутствует
5749	-	-	356403.72	1277435.65	Картометрический метод	5.00	Закрепление отсутствует
5750	-	-	356402.02	1277433.28	Картометрический метод	5.00	Закрепление отсутствует
5751	-	-	356399.21	1277431.22	Картометрический метод	5.00	Закрепление отсутствует
5752	-	-	356402.69	1277428.30	Картометрический метод	5.00	Закрепление отсутствует
5753	-	-	356409.26	1277423.42	Картометрический метод	5.00	Закрепление отсутствует
5754	-	-	356412.28	1277421.37	Картометрический метод	5.00	Закрепление отсутствует
5755	-	-	356419.02	1277416.59	Картометрический метод	5.00	Закрепление отсутствует
5756	-	-	356421.13	1277415.09	Картометрический метод	5.00	Закрепление отсутствует
5757	-	-	356423.11	1277417.54	Картометрический метод	5.00	Закрепление отсутствует
5758	-	-	356445.56	1277399.98	Картометрический метод	5.00	Закрепление отсутствует
5759	-	-	356457.77	1277416.59	Картометрический метод	5.00	Закрепление отсутствует
5736	-	-	356466.08	1277427.83	Картометрический метод	5.00	Закрепление отсутствует
5760	-	-	356468.78	1277984.34	Картометрический метод	5.00	Закрепление отсутствует
5761	-	-	356465.72	1277984.02	Картометрический метод	5.00	Закрепление отсутствует
5762	-	-	356442.20	1277973.43	Картометрический метод	5.00	Закрепление отсутствует
5763	-	-	356430.76	1277961.32	Картометрический метод	5.00	Закрепление отсутствует
5764	-	-	356420.99	1277937.17	Картометрический метод	5.00	Закрепление отсутствует
5765	-	-	356405.07	1277901.29	Картометрический метод	5.00	Закрепление отсутствует
5766	-	-	356396.27	1277868.04	Картометрический метод	5.00	Закрепление отсутствует
5767	-	-	356395.28	1277860.74	Картометрический метод	5.00	Закрепление отсутствует
5768	-	-	356392.92	1277857.39	Картометрический метод	5.00	Закрепление отсутствует
5769	-	-	356389.17	1277855.42	Картометрический метод	5.00	Закрепление отсутствует

2. Сведения о характерных точках границ объекта							
Обозначение характерных точек границ	Существующие координаты, м		Измененные (уточненные) координаты, м		Метод определения координат характерной точки	Средняя квадратическая погрешность положения характерной точки (M <sub>t</sub> ), м	Описание обозначения точки на местности (при наличии)
	X	Y	X	Y			
1	2	3	4	5	6	7	8
5770	-	-	356384.24	1277856.41	Картометрический метод	5.00	Закрепление отсутствует
5771	-	-	356378.92	1277859.76	Картометрический метод	5.00	Закрепление отсутствует
5772	-	-	356370.40	1277863.49	Картометрический метод	5.00	Закрепление отсутствует
5773	-	-	356359.60	1277868.23	Картометрический метод	5.00	Закрепление отсутствует
5774	-	-	356328.25	1277879.27	Картометрический метод	5.00	Закрепление отсутствует
5775	-	-	356325.99	1277879.15	Картометрический метод	5.00	Закрепление отсутствует
5776	-	-	356322.98	1277865.44	Картометрический метод	5.00	Закрепление отсутствует
5777	-	-	356321.44	1277859.03	Картометрический метод	5.00	Закрепление отсутствует
5778	-	-	356320.62	1277855.56	Картометрический метод	5.00	Закрепление отсутствует
5779	-	-	356312.08	1277819.84	Картометрический метод	5.00	Закрепление отсутствует
5780	-	-	356313.99	1277819.98	Картометрический метод	5.00	Закрепление отсутствует
5781	-	-	356316.14	1277820.31	Картометрический метод	5.00	Закрепление отсутствует
5782	-	-	356317.51	1277822.01	Картометрический метод	5.00	Закрепление отсутствует
5783	-	-	356317.94	1277823.38	Картометрический метод	5.00	Закрепление отсутствует
5784	-	-	356326.34	1277821.12	Картометрический метод	5.00	Закрепление отсутствует
5785	-	-	356332.98	1277818.92	Картометрический метод	5.00	Закрепление отсутствует
5786	-	-	356329.57	1277807.05	Картометрический метод	5.00	Закрепление отсутствует
5787	-	-	356332.98	1277800.91	Картометрический метод	5.00	Закрепление отсутствует
5788	-	-	356334.03	1277798.34	Картометрический метод	5.00	Закрепление отсутствует
5789	-	-	356337.67	1277796.91	Картометрический метод	5.00	Закрепление отсутствует
5790	-	-	356344.42	1277796.64	Картометрический метод	5.00	Закрепление отсутствует
5791	-	-	356353.26	1277797.42	Картометрический метод	5.00	Закрепление отсутствует
5792	-	-	356356.16	1277796.97	Картометрический метод	5.00	Закрепление отсутствует
5793	-	-	356359.07	1277796.52	Картометрический метод	5.00	Закрепление отсутствует
5794	-	-	356365.32	1277795.48	Картометрический метод	5.00	Закрепление отсутствует
5795	-	-	356369.00	1277795.65	Картометрический метод	5.00	Закрепление отсутствует

2. Сведения о характерных точках границ объекта							
Обозначение характерных точек границ	Существующие координаты, м		Измененные (уточненные) координаты, м		Метод определения координат характерной точки	Средняя квадратическая погрешность положения характерной точки (M <sub>t</sub> ), м	Описание обозначения точки на местности (при наличии)
	X	Y	X	Y			
1	2	3	4	5	6	7	8
5796	-	-	356372.86	1277796.91	Картометрический метод	5.00	Закрепление отсутствует
5797	-	-	356375.59	1277798.71	Картометрический метод	5.00	Закрепление отсутствует
5798	-	-	356377.70	1277801.93	Картометрический метод	5.00	Закрепление отсутствует
5799	-	-	356378.71	1277808.13	Картометрический метод	5.00	Закрепление отсутствует
5800	-	-	356379.60	1277818.76	Картометрический метод	5.00	Закрепление отсутствует
5801	-	-	356381.09	1277826.43	Картометрический метод	5.00	Закрепление отсутствует
5802	-	-	356384.01	1277834.00	Картометрический метод	5.00	Закрепление отсутствует
5803	-	-	356388.25	1277839.75	Картометрический метод	5.00	Закрепление отсутствует
5804	-	-	356397.62	1277849.70	Картометрический метод	5.00	Закрепление отсутствует
5805	-	-	356407.06	1277859.51	Картометрический метод	5.00	Закрепление отсутствует
5806	-	-	356411.02	1277866.29	Картометрический метод	5.00	Закрепление отсутствует
5807	-	-	356416.71	1277881.23	Картометрический метод	5.00	Закрепление отсутствует
5808	-	-	356420.68	1277894.20	Картометрический метод	5.00	Закрепление отсутствует
5809	-	-	356424.55	1277909.95	Картометрический метод	5.00	Закрепление отсутствует
5810	-	-	356427.43	1277917.76	Картометрический метод	5.00	Закрепление отсутствует
5811	-	-	356430.53	1277924.26	Картометрический метод	5.00	Закрепление отсутствует
5812	-	-	356434.84	1277929.89	Картометрический метод	5.00	Закрепление отсутствует
5813	-	-	356441.97	1277937.11	Картометрический метод	5.00	Закрепление отсутствует
5814	-	-	356450.59	1277947.34	Картометрический метод	5.00	Закрепление отсутствует
5815	-	-	356455.26	1277955.45	Картометрический метод	5.00	Закрепление отсутствует
5816	-	-	356458.54	1277963.16	Картометрический метод	5.00	Закрепление отсутствует
5817	-	-	356464.51	1277977.06	Картометрический метод	5.00	Закрепление отсутствует
5760	-	-	356468.78	1277984.34	Картометрический метод	5.00	Закрепление отсутствует
5818	-	-	356471.10	1277486.44	Картометрический метод	5.00	Закрепление отсутствует
5819	-	-	356469.27	1277487.88	Картометрический метод	5.00	Закрепление отсутствует
5820	-	-	356464.10	1277487.88	Картометрический метод	5.00	Закрепление отсутствует

2. Сведения о характерных точках границ объекта							
Обозначение характерных точек границ	Существующие координаты, м		Измененные (уточненные) координаты, м		Метод определения координат характерной точки	Средняя квадратическая погрешность положения характерной точки (Mt), м	Описание обозначения точки на местности (при наличии)
	X	Y	X	Y			
1	2	3	4	5	6	7	8
5821	-	-	356460.81	1277489.64	Картометрический метод	5.00	Закрепление отсутствует
5822	-	-	356459.49	1277490.52	Картометрический метод	5.00	Закрепление отсутствует
5823	-	-	356458.83	1277494.47	Картометрический метод	5.00	Закрепление отсутствует
5824	-	-	356458.39	1277496.89	Картометрический метод	5.00	Закрепление отсутствует
5825	-	-	356456.19	1277500.19	Картометрический метод	5.00	Закрепление отсутствует
5826	-	-	356455.97	1277504.80	Картометрический метод	5.00	Закрепление отсутствует
5827	-	-	356457.51	1277507.22	Картометрический метод	5.00	Закрепление отсутствует
5828	-	-	356459.71	1277507.65	Картометрический метод	5.00	Закрепление отсутствует
5829	-	-	356461.90	1277506.12	Картометрический метод	5.00	Закрепление отсутствует
5830	-	-	356463.44	1277505.90	Картометрический метод	5.00	Закрепление отсутствует
5831	-	-	356464.32	1277507.00	Картометрический метод	5.00	Закрепление отсутствует
5832	-	-	356466.30	1277510.51	Картометрический метод	5.00	Закрепление отсутствует
5833	-	-	356466.74	1277513.15	Картометрический метод	5.00	Закрепление отсутствует
5834	-	-	356466.74	1277515.12	Картометрический метод	5.00	Закрепление отсутствует
5835	-	-	356466.08	1277518.86	Картометрический метод	5.00	Закрепление отсутствует
5836	-	-	356465.42	1277522.81	Картометрический метод	5.00	Закрепление отсутствует
5837	-	-	356466.48	1277525.95	Картометрический метод	5.00	Закрепление отсутствует
5838	-	-	356468.21	1277529.56	Картометрический метод	5.00	Закрепление отсутствует
5839	-	-	356463.18	1277531.97	Картометрический метод	5.00	Закрепление отсутствует
5840	-	-	356461.97	1277529.45	Картометрический метод	5.00	Закрепление отсутствует
5841	-	-	356459.76	1277529.55	Картометрический метод	5.00	Закрепление отсутствует
5842	-	-	356442.95	1277539.99	Картометрический метод	5.00	Закрепление отсутствует
5843	-	-	356439.37	1277538.89	Картометрический метод	5.00	Закрепление отсутствует
5844	-	-	356435.49	1277535.31	Картометрический метод	5.00	Закрепление отсутствует
5845	-	-	356431.31	1277531.24	Картометрический метод	5.00	Закрепление отсутствует
5846	-	-	356424.54	1277522.48	Картометрический метод	5.00	Закрепление отсутствует

2. Сведения о характерных точках границ объекта							
Обозначение характерных точек границ	Существующие координаты, м		Измененные (уточненные) координаты, м		Метод определения координат характерной точки	Средняя квадратическая погрешность положения характерной точки (M <sub>t</sub> ), м	Описание обозначения точки на местности (при наличии)
	X	Y	X	Y			
1	2	3	4	5	6	7	8
5847	-	-	356421.56	1277518.31	Картометрический метод	5.00	Закрепление отсутствует
5848	-	-	356416.28	1277510.95	Картометрический метод	5.00	Закрепление отсутствует
5849	-	-	356423.45	1277506.04	Картометрический метод	5.00	Закрепление отсутствует
5850	-	-	356430.30	1277500.86	Картометрический метод	5.00	Закрепление отсутствует
5851	-	-	356464.88	1277476.13	Картометрический метод	5.00	Закрепление отсутствует
5818	-	-	356471.10	1277486.44	Картометрический метод	5.00	Закрепление отсутствует
5852	-	-	356497.20	1272188.04	Картометрический метод	5.00	Закрепление отсутствует
5853	-	-	356495.87	1272189.93	Картометрический метод	5.00	Закрепление отсутствует
5854	-	-	356489.61	1272202.46	Картометрический метод	5.00	Закрепление отсутствует
5855	-	-	356489.50	1272202.66	Картометрический метод	5.00	Закрепление отсутствует
5856	-	-	356478.31	1272229.84	Картометрический метод	5.00	Закрепление отсутствует
5857	-	-	356468.33	1272265.01	Картометрический метод	5.00	Закрепление отсутствует
5858	-	-	356461.89	1272289.84	Картометрический метод	5.00	Закрепление отсутствует
5859	-	-	356457.34	1272307.33	Картометрический метод	5.00	Закрепление отсутствует
5860	-	-	356456.68	1272308.37	Картометрический метод	5.00	Закрепление отсутствует
5861	-	-	356455.53	1272308.81	Картометрический метод	5.00	Закрепление отсутствует
5862	-	-	356454.36	1272308.51	Картометрический метод	5.00	Закрепление отсутствует
5863	-	-	356453.57	1272307.58	Картометрический метод	5.00	Закрепление отсутствует
5864	-	-	356452.29	1272304.37	Картометрический метод	5.00	Закрепление отсутствует
5865	-	-	356447.90	1272298.98	Картометрический метод	5.00	Закрепление отсутствует
5866	-	-	356435.58	1272287.48	Картометрический метод	5.00	Закрепление отсутствует
5867	-	-	356424.32	1272276.88	Картометрический метод	5.00	Закрепление отсутствует
5868	-	-	356424.30	1272276.86	Картометрический метод	5.00	Закрепление отсутствует
5869	-	-	356418.83	1272271.39	Картометрический метод	5.00	Закрепление отсутствует
5870	-	-	356395.59	1272243.16	Картометрический метод	5.00	Закрепление отсутствует
5871	-	-	356384.90	1272229.71	Картометрический метод	5.00	Закрепление отсутствует

2. Сведения о характерных точках границ объекта							
Обозначение характерных точек границ	Существующие координаты, м		Измененные (уточненные) координаты, м		Метод определения координат характерной точки	Средняя квадратическая погрешность положения характерной точки (Mt), м	Описание обозначения точки на местности (при наличии)
	X	Y	X	Y			
1	2	3	4	5	6	7	8
5872	-	-	356373.70	1272226.33	Картометрический метод	5.00	Закрепление отсутствует
5873	-	-	356369.29	1272225.24	Картометрический метод	5.00	Закрепление отсутствует
5874	-	-	356365.21	1272223.92	Картометрический метод	5.00	Закрепление отсутствует
5875	-	-	356357.01	1272221.59	Картометрический метод	5.00	Закрепление отсутствует
5876	-	-	356348.06	1272219.12	Картометрический метод	5.00	Закрепление отсутствует
5877	-	-	356344.09	1272218.62	Картометрический метод	5.00	Закрепление отсутствует
5878	-	-	356327.40	1272216.91	Картометрический метод	5.00	Закрепление отсутствует
5879	-	-	356325.23	1272215.60	Картометрический метод	5.00	Закрепление отсутствует
5880	-	-	356324.83	1272213.12	Картометрический метод	5.00	Закрепление отсутствует
5881	-	-	356336.17	1272173.69	Картометрический метод	5.00	Закрепление отсутствует
5882	-	-	356350.21	1272124.90	Картометрический метод	5.00	Закрепление отсутствует
5883	-	-	356385.01	1272138.73	Картометрический метод	5.00	Закрепление отсутствует
5884	-	-	356450.82	1272164.60	Картометрический метод	5.00	Закрепление отсутствует
5885	-	-	356483.80	1272179.64	Картометрический метод	5.00	Закрепление отсутствует
5886	-	-	356492.19	1272183.46	Картометрический метод	5.00	Закрепление отсутствует
5852	-	-	356497.20	1272188.04	Картометрический метод	5.00	Закрепление отсутствует
5887	-	-	356498.69	1277678.88	Картометрический метод	5.00	Закрепление отсутствует
5888	-	-	356482.44	1277688.30	Картометрический метод	5.00	Закрепление отсутствует
5889	-	-	356480.28	1277689.56	Картометрический метод	5.00	Закрепление отсутствует
5890	-	-	356477.18	1277691.35	Картометрический метод	5.00	Закрепление отсутствует
5891	-	-	356471.73	1277690.83	Картометрический метод	5.00	Закрепление отсутствует
5892	-	-	356465.54	1277694.39	Картометрический метод	5.00	Закрепление отсутствует
5893	-	-	356452.95	1277664.72	Картометрический метод	5.00	Закрепление отсутствует
5894	-	-	356468.48	1277658.11	Картометрический метод	5.00	Закрепление отсутствует
5895	-	-	356468.58	1277655.58	Картометрический метод	5.00	Закрепление отсутствует
5896	-	-	356468.60	1277654.94	Картометрический метод	5.00	Закрепление отсутствует

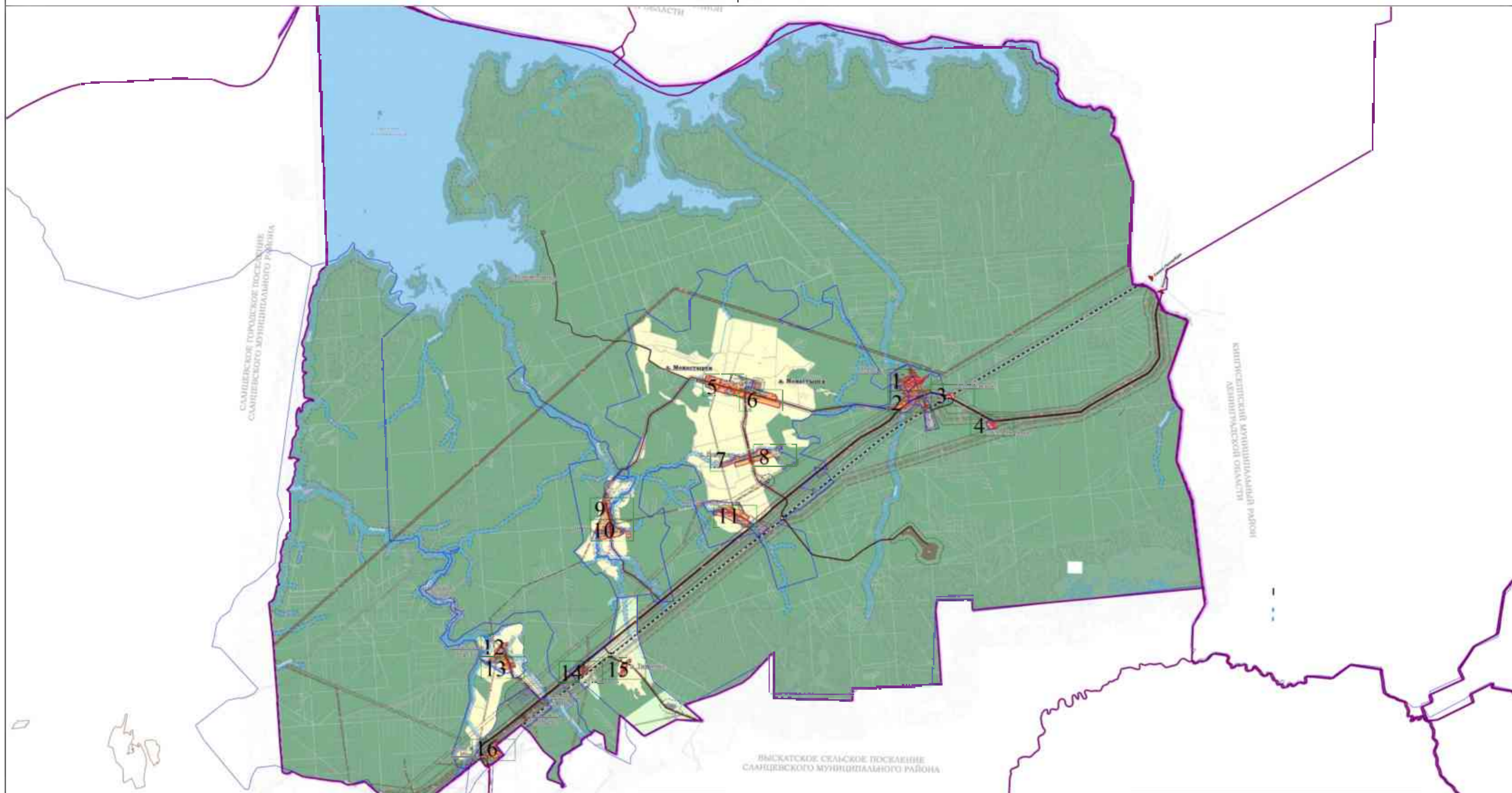


2. Сведения о характерных точках границ объекта							
Обозначение характерных точек границ	Существующие координаты, м		Измененные (уточненные) координаты, м		Метод определения координат характерной точки	Средняя квадратическая погрешность положения характерной точки (Mt), м	Описание обозначения точки на местности (при наличии)
	X	Y	X	Y			
1	2	3	4	5	6	7	8
5897	-	-	356464.92	1277648.31	Картометрический метод	5.00	Закрепление отсутствует
5898	-	-	356477.96	1277642.11	Картометрический метод	5.00	Закрепление отсутствует
5899	-	-	356481.38	1277648.28	Картометрический метод	5.00	Закрепление отсутствует
5900	-	-	356484.45	1277653.81	Картометрический метод	5.00	Закрепление отсутствует
5901	-	-	356489.31	1277662.60	Картометрический метод	5.00	Закрепление отсутствует
5887	-	-	356498.69	1277678.88	Картометрический метод	5.00	Закрепление отсутствует
5902	-	-	356539.10	1277634.32	Картометрический метод	5.00	Закрепление отсутствует
5903	-	-	356538.37	1277640.42	Картометрический метод	5.00	Закрепление отсутствует
5904	-	-	356536.11	1277648.19	Картометрический метод	5.00	Закрепление отсутствует
5905	-	-	356532.08	1277656.36	Картометрический метод	5.00	Закрепление отсутствует
5906	-	-	356529.15	1277659.90	Картометрический метод	5.00	Закрепление отсутствует
5907	-	-	356525.86	1277661.73	Картометрический метод	5.00	Закрепление отсутствует
5908	-	-	356521.95	1277662.58	Картометрический метод	5.00	Закрепление отсутствует
5909	-	-	356503.08	1277662.97	Картометрический метод	5.00	Закрепление отсутствует
5910	-	-	356498.76	1277664.83	Картометрический метод	5.00	Закрепление отсутствует
5911	-	-	356497.41	1277661.72	Картометрический метод	5.00	Закрепление отсутствует
5912	-	-	356496.59	1277662.08	Картометрический метод	5.00	Закрепление отсутствует
5913	-	-	356495.64	1277659.88	Картометрический метод	5.00	Закрепление отсутствует
5914	-	-	356490.03	1277653.57	Картометрический метод	5.00	Закрепление отсутствует
5915	-	-	356487.82	1277648.83	Картометрический метод	5.00	Закрепление отсутствует
5916	-	-	356487.41	1277648.17	Картометрический метод	5.00	Закрепление отсутствует
5917	-	-	356485.01	1277643.41	Картометрический метод	5.00	Закрепление отсутствует
5918	-	-	356474.14	1277623.89	Картометрический метод	5.00	Закрепление отсутствует
5919	-	-	356471.11	1277617.54	Картометрический метод	5.00	Закрепление отсутствует
5920	-	-	356464.89	1277606.01	Картометрический метод	5.00	Закрепление отсутствует
5921	-	-	356476.74	1277599.89	Картометрический метод	5.00	Закрепление отсутствует

2. Сведения о характерных точках границ объекта							
Обозначение характерных точек границ	Существующие координаты, м		Измененные (уточненные) координаты, м		Метод определения координат характерной точки	Средняя квадратическая погрешность положения характерной точки (M <sub>t</sub> ), м	Описание обозначения точки на местности (при наличии)
	X	Y	X	Y			
1	2	3	4	5	6	7	8
5922	-	-	356475.13	1277597.09	Картометрический метод	5.00	Закрепление отсутствует
5923	-	-	356484.22	1277592.44	Картометрический метод	5.00	Закрепление отсутствует
5924	-	-	356487.83	1277590.33	Картометрический метод	5.00	Закрепление отсутствует
5925	-	-	356499.87	1277583.42	Картометрический метод	5.00	Закрепление отсутствует
5926	-	-	356504.82	1277580.63	Картометрический метод	5.00	Закрепление отсутствует
5927	-	-	356518.05	1277590.02	Картометрический метод	5.00	Закрепление отсутствует
5928	-	-	356535.54	1277598.68	Картометрический метод	5.00	Закрепление отсутствует
5929	-	-	356537.76	1277609.93	Картометрический метод	5.00	Закрепление отсутствует
5930	-	-	356538.13	1277624.56	Картометрический метод	5.00	Закрепление отсутствует
5931	-	-	356538.25	1277625.80	Картометрический метод	5.00	Закрепление отсутствует
5902	-	-	356539.10	1277634.32	Картометрический метод	5.00	Закрепление отсутствует
5932	-	-	356607.15	1277584.00	Картометрический метод	5.00	Закрепление отсутствует
5933	-	-	356578.13	1277593.92	Картометрический метод	5.00	Закрепление отсутствует
5934	-	-	356578.39	1277594.87	Картометрический метод	5.00	Закрепление отсутствует
5935	-	-	356569.05	1277597.43	Картометрический метод	5.00	Закрепление отсутствует
5936	-	-	356567.39	1277608.58	Картометрический метод	5.00	Закрепление отсутствует
5937	-	-	356566.09	1277617.58	Картометрический метод	5.00	Закрепление отсутствует
5938	-	-	356565.45	1277617.78	Картометрический метод	5.00	Закрепление отсутствует
5939	-	-	356565.31	1277618.75	Картометрический метод	5.00	Закрепление отсутствует
5940	-	-	356563.73	1277621.65	Картометрический метод	5.00	Закрепление отсутствует
5941	-	-	356561.56	1277623.82	Картометрический метод	5.00	Закрепление отсутствует
5942	-	-	356557.09	1277625.03	Картометрический метод	5.00	Закрепление отсутствует
5943	-	-	356551.76	1277624.89	Картометрический метод	5.00	Закрепление отсутствует
5944	-	-	356550.45	1277630.91	Картометрический метод	5.00	Закрепление отсутствует
5945	-	-	356544.71	1277652.26	Картометрический метод	5.00	Закрепление отсутствует
5946	-	-	356544.37	1277656.30	Картометрический метод	5.00	Закрепление отсутствует



Рис. 4  
План границ объекта



Масштаб 1:70000

Условные обозначения:

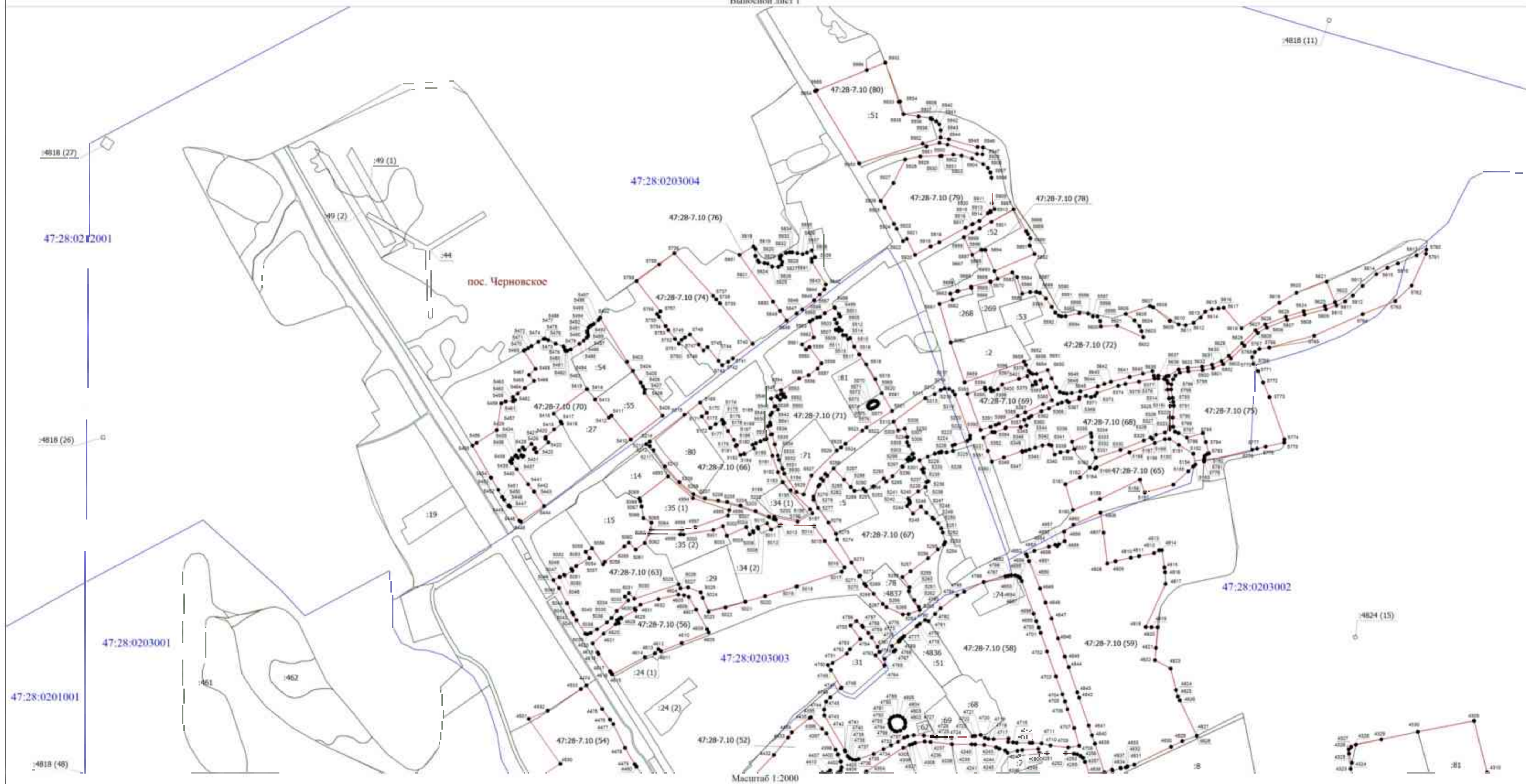
- Область выноса плана
- Территориальная зона 47:28-7.10 — территория под застройку индивидуальными жилыми домами (Ж-2)
- Граница территориальной зоны 47:28-7.10 — "Зона застройки индивидуальными жилыми домами" (Ж-2)
- Граница кадастровой единицы
- Граница населенного пункта
- Граница муниципального образования

Подпись: \_\_\_\_\_

Дата: \_\_\_\_ . \_\_\_\_ . \_\_\_\_

**Раздел 4**  
**План границ объекта**

Выносной лист 1



- Условные обозначения:
- 47:28-7.10 (1) - Территориальная зона 47:28-7.10 — территориальная зона "Зона застройки индивидуальными жилыми домами" (Ж-2)
  - Граница территориальной зоны 47:28-7.10 — "Зона застройки индивидуальными жилыми домами" (Ж-2)
  - - Характерная точка границы, сведения о которой позволяют однозначно определить ее положение на местности
  - 1 - Обозначение новой характерной точки
  - Существующая часть границы, имеющиеся в ЕПРН сведения о которой достаточны для определения ее местоположения
  - :191 (1) - Кадастровый номер земельного участка (номер контура)
  - Границы территориальных зон, сведения о местоположении которых внесены в ЕПРН
  - Граница кадастрового квартала
  - 47:28:0201001 - Номер кадастрового квартала
  - Граница населенного пункта

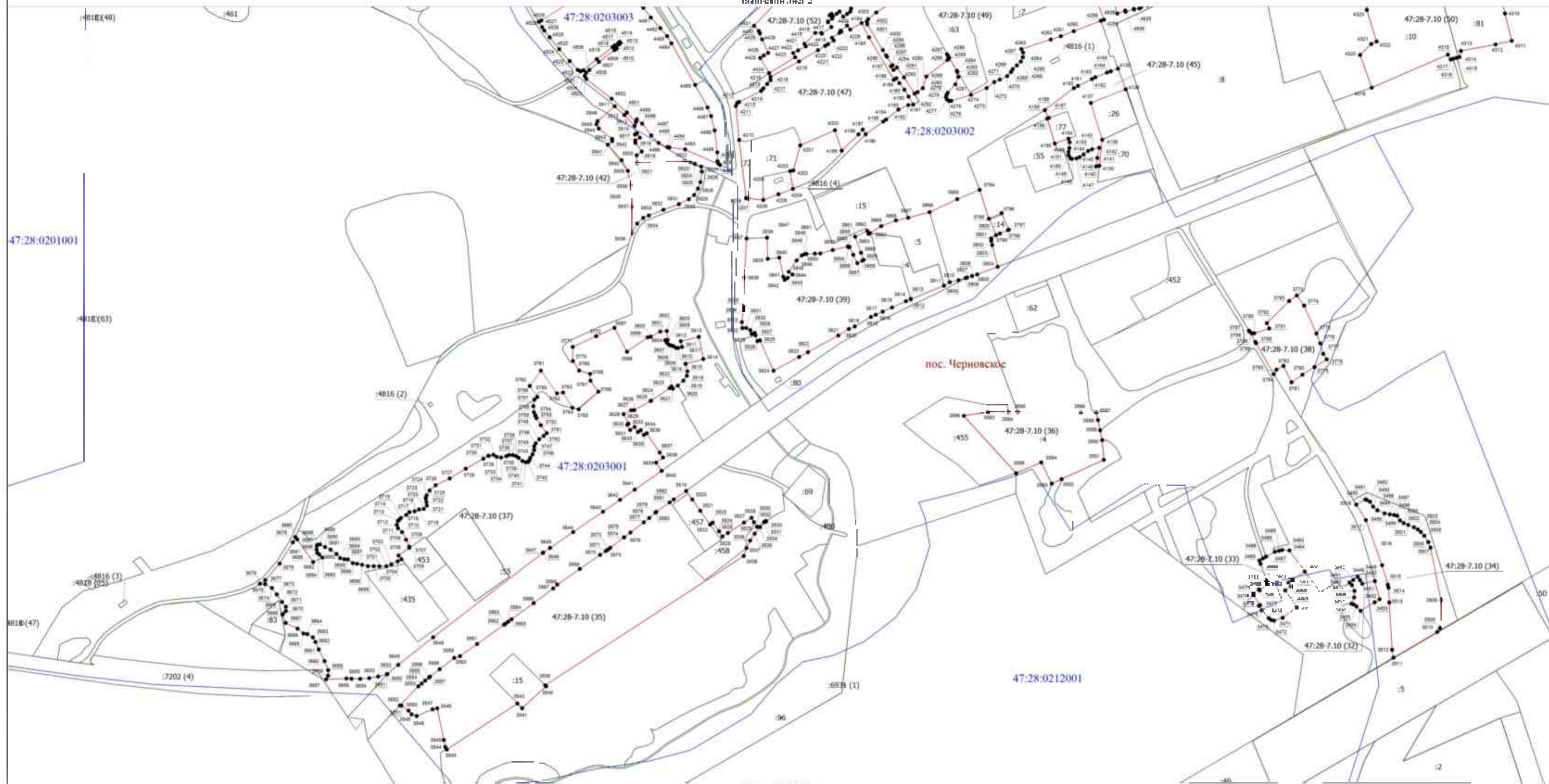
Подпись \_\_\_\_\_

Дата " \_\_\_\_ " \_\_\_\_ г.

*Место для отписки печати (при наличии) лица, составившего описание местоположения границ объекта*

**Раздел 4**  
**План границ объекта**

Вышеуказан. л. 1



Масштаб 1:2000

**Условные обозначения:**

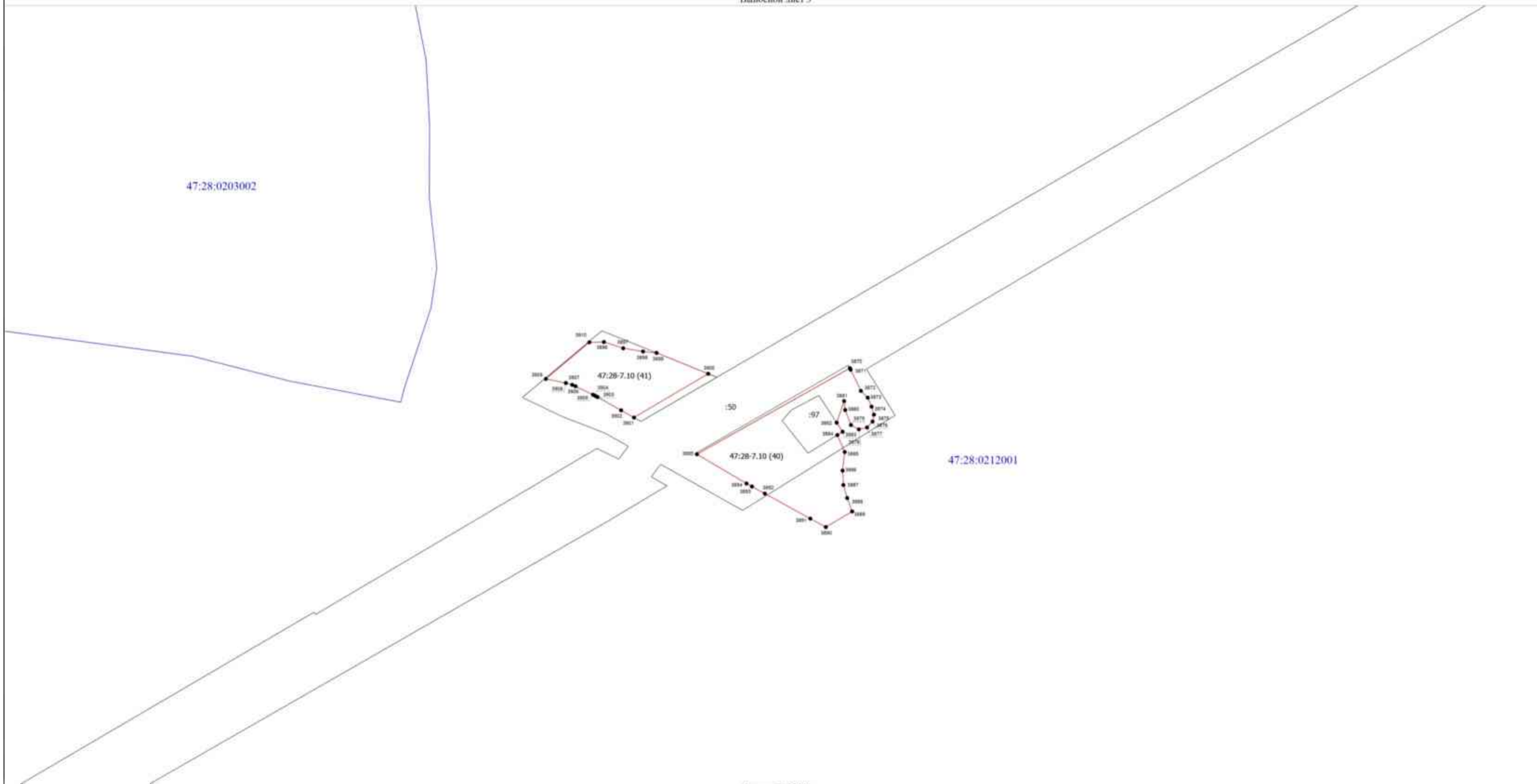
- 47:28-7.10 (1) - Территориальная зона 47:28-7.10 — территориальная зона "Зона застройки индивидуальными жилыми домами" (Ж-2)
- Граница территориальной зоны 47:28-7.10 — "Зона застройки индивидуальными жилыми домами" (Ж-2)
- - Характерная точка границы, сведения о которой позволяют однозначно определить ее положение на местности
- 1 - Обозначение новой характерной точки
- Существующая часть границы, имеющаяся в ЕПРН сведения о которой достаточны для определения ее местоположения
- :191 (1) - Кадастровый номер земельного участка (номер контура)
- Границы территориальных зон, сведения о местоположении которых внесены в ЕПРН
- Граница кадастрового квартала
- 47:28-0201001 - Номер кадастрового квартала
- Граница населенного пункта

Подпись \_\_\_\_\_

Дата " \_\_\_\_ " \_\_\_\_ г.

Рис. 4  
План границ объекта

Выносной лист 3



Масштаб 1:2000

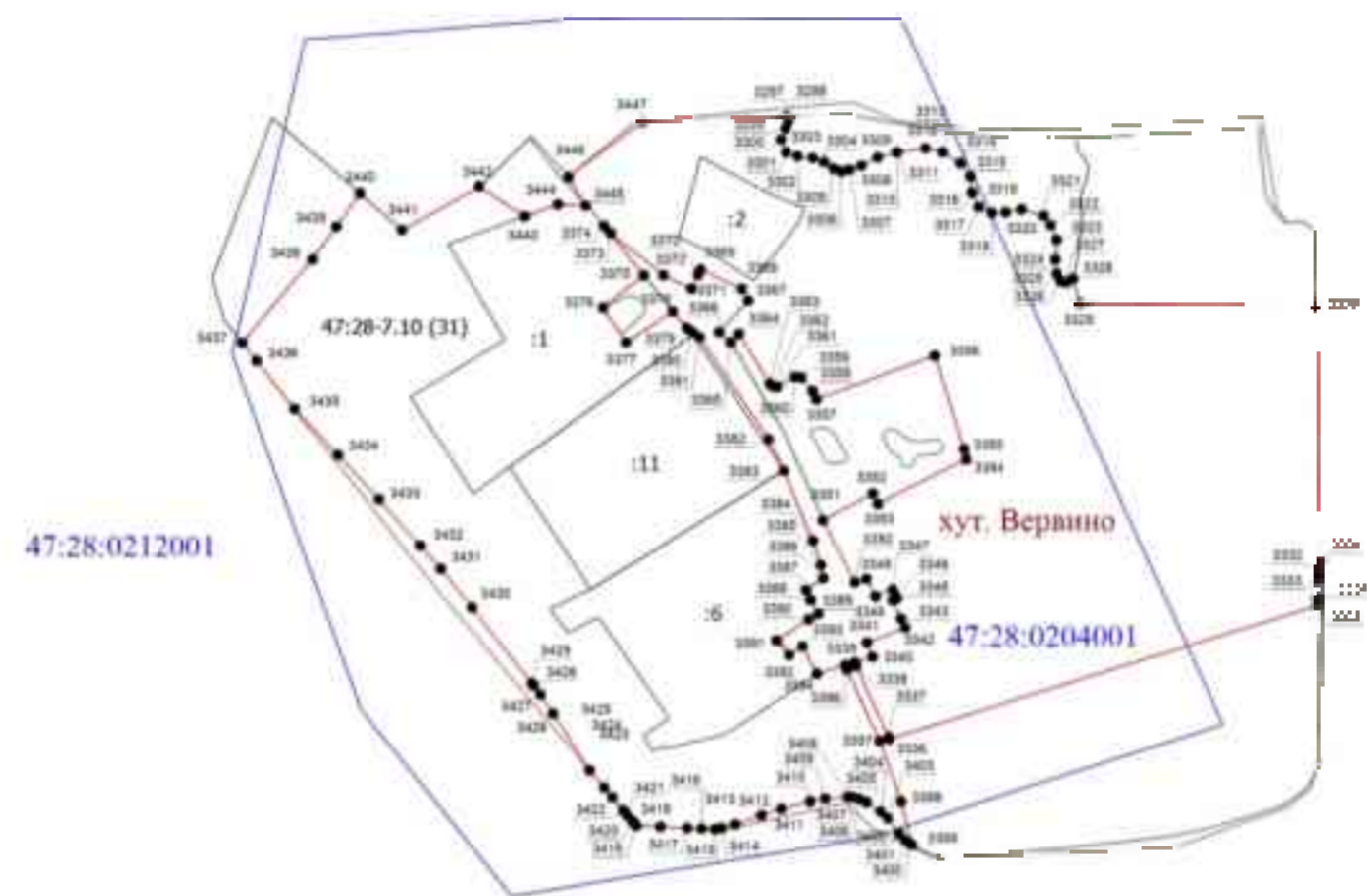
Условные обозначения

- 47:28:7.10 (41) - Территориальный план 47:28:7.10 - территория плана "Зона застройки индивидуальными жилыми домами" (Ж-2)
- граница территориальной зоны 47:28:7.10 - "Зона застройки индивидуальными жилыми домами" (Ж-2)
- Характерные точки границы, включая с выносом показаны значениями проекции на ось абсцисс и ординаты
- 1 Обременение по общему характеру ИЖС
- Структурная часть границы, выделенная в ППЗ с выносом с координатами для определения ее местонахождения
- 47:28:0212001 - Кадастровый номер земельного участка (номер инвентуры)
- Граница территориальной зоны
- Граница кадастрового квартала
- 47:28:0203002 - Номер кадастрового квартала
- Граница кадастрового квартала

Полном. \_\_\_\_\_

Дата: \_\_\_\_ . \_\_\_\_ . \_\_\_\_ г.

**Рис. 4**  
**План границ объекта**  
 Вышеуказан. 4



Масштаб 1:3000

**Условные обозначения**

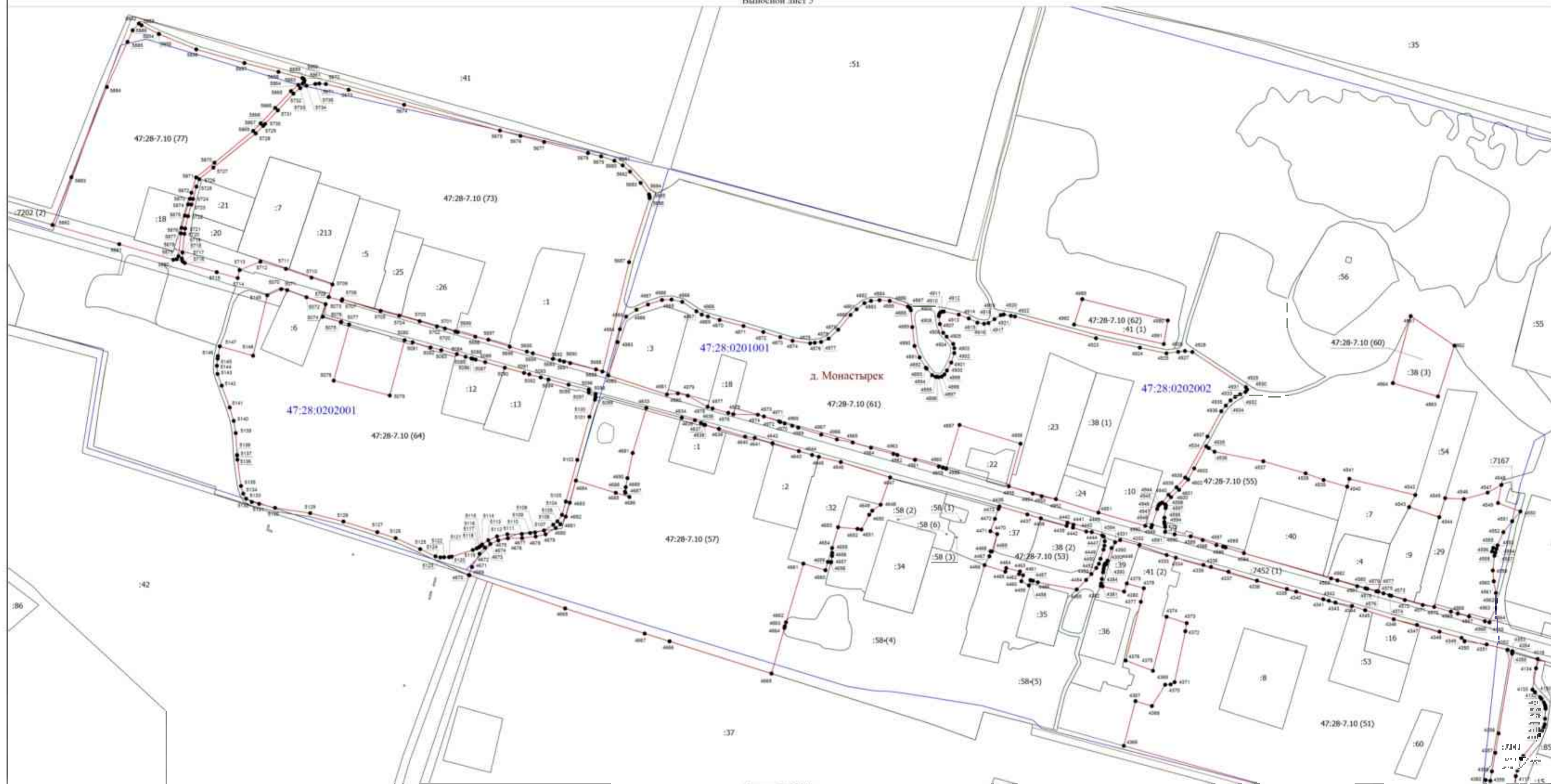
- 47:28:7.10 (1) - Территориальный план 47:28:7.10 - территориальный план "Зона застройки индивидуальными жилыми домами" (Ж-2)
- Границы территориального плана 47:28:7.10 — "Зона застройки индивидуальными жилыми домами" (Ж-2)
- Жилая улица (земля, граница, здания с номером) (показаны с номером) (показаны с номером)
- 1 Общественно-деловой характер (Ж-4/1)
- Сельскохозяйственный угодья (показаны с номером) (показаны с номером)
- 191 (1) - Коммунальный объект (земельный участок) (показаны с номером)
- Границы территориального плана, здания и земельные участки (показаны с номером) (показаны с номером)
- Границы территориального плана, здания и земельные участки (показаны с номером) (показаны с номером)
- 47:28:0204001 - Номер кадастрового квартала
- Границы кадастрового квартала

Подпись: \_\_\_\_\_

Дата: \_\_\_\_ . \_\_\_\_ . \_\_\_\_ г.



**Раздел 4**  
**План границ объекта**  
Выносной лист 5



Масштаб 1:2000

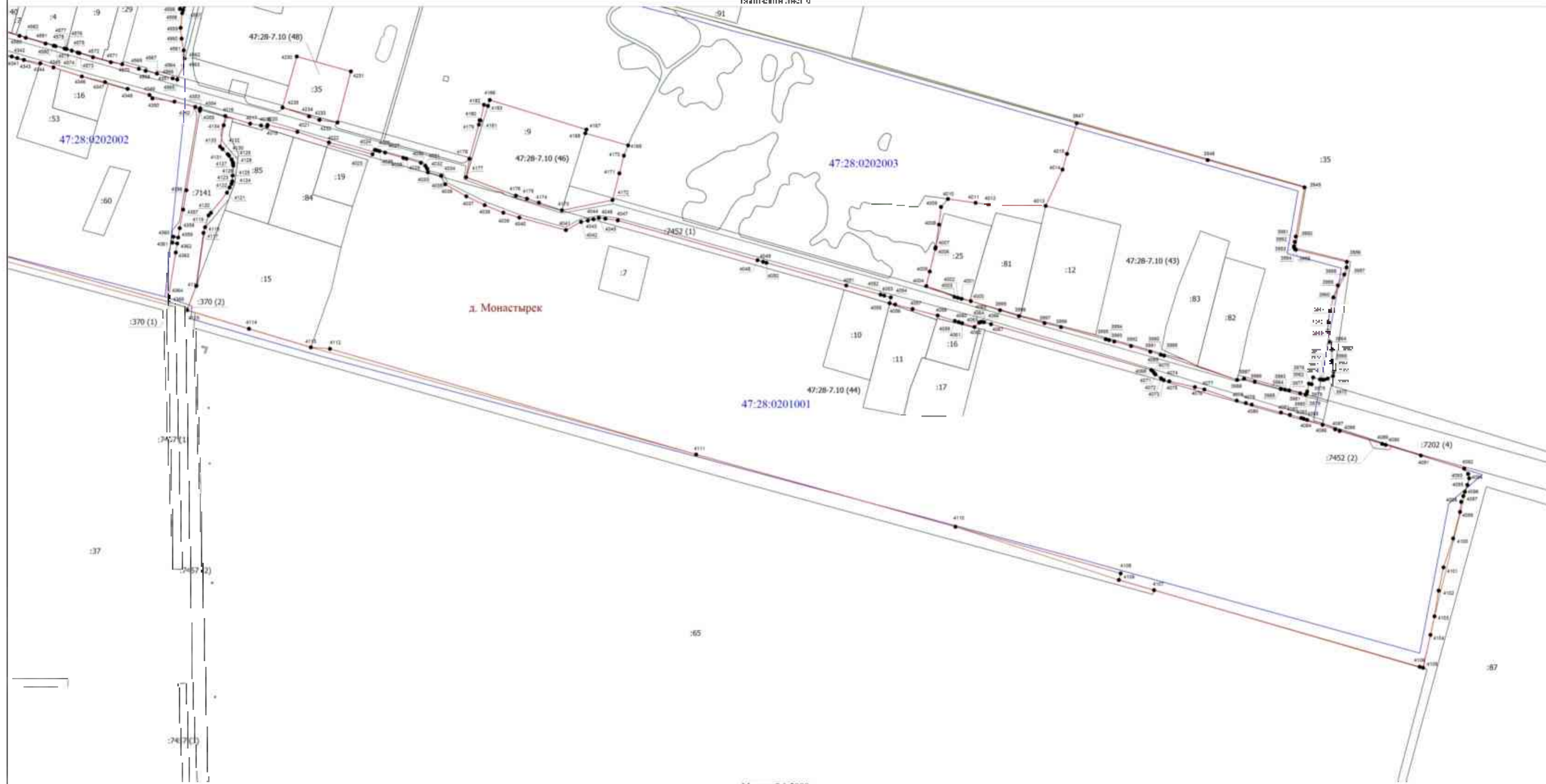
**Условные обозначения:**

- Граница территориальной зоны 47:28-7.10 — "Зона застройки индивидуальными жилыми домами" (Ж-2)
- 47:28-7.10 (1)** - Территориальная зона 47:28-7.10 — территориальная зона "Зона застройки индивидуальными жилыми домами" (Ж-2)
- - Характерная точка границы, сведения о которой позволяют однозначно определить ее положение на местности
- 1 - Обозначение новой характерной точки
- Существующая часть границы, имеющиеся в ЕГРН сведения о которой достаточны для определения ее местоположения
- :191 (1)** - Кадастровый номер земельного участка (номер контура)
- Граница кадастрового квартала
- 47:28:0201001** - Номер кадастрового квартала
- Границы территориальных зон, сведения о местоположении которых внесены в ЕГРН
- Граница населенного пункта

Подпись \_\_\_\_\_

Дата " \_\_\_\_ " \_\_\_\_ г.

**Раздел 4**  
**План границ объекта**  
Выпеченный лист 6



Масштаб 1:2000

**Условные обозначения:**

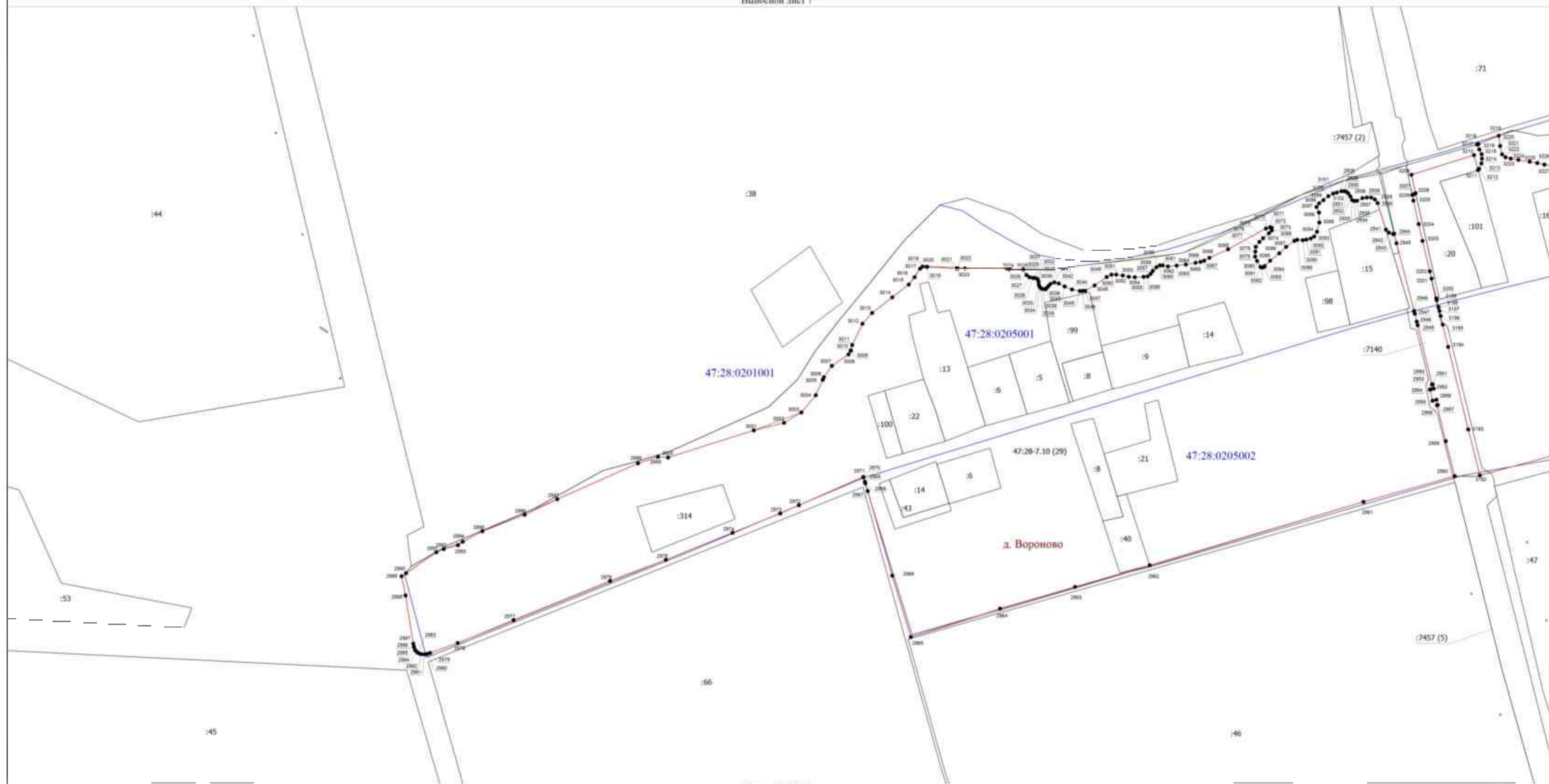
- 47:28-7.10 (1) - Территориальная зона 47:28-7.10 — территориальная зона "Зона застройки индивидуальными жилыми домами" (Ж-2)
- Граница территориальной зоны 47:28-7.10 — "Зона застройки индивидуальными жилыми домами" (Ж-2)
- - Характерная точка границы, сведения о которой позволяют однозначно определить ее положение на местности
- 1 - Обозначение новой характерной точки
- Существующая часть границы, имеющаяся в ЕГРН сведения о которой достаточны для определения ее местоположения
- :191 (1) - Кадастровый номер земельного участка (номер контура)
- Границы территориальных зон, сведения о местоположении которых внесены в ЕГРН
- Граница кадастрового квартала
- 47:28.0201001 - Номер кадастрового квартала
- Граница населенного пункта

Подпись \_\_\_\_\_

Дата " \_\_\_\_ " \_\_\_\_ г.

Рис. 4  
План границ объекта

Выносной лист 7



Масштаб 1:2000

Условные обозначения

- 47:28:7.10 (1) - Территориальный план 47:28:7.10 - территориальный план "Зона застройки индивидуальными жилыми домами" (Ж-2)
- Границы территориального плана 47:28:7.10 - "Зона застройки индивидуальными жилыми домами" (Ж-2)
- Железнодорожные пути, расположенные в границах территории, планируемой для размещения объектов размещения
- 1 Общественные объекты (характеристики в АИИ)
- Сеть инженерных сетей, границы, выходящая за пределы территории, планируемой для размещения объектов размещения
- 191 (1) - Кадастровый номер земельного участка (показан в выносном листе)
- Границы территориальных зон, выходящая за пределы территории, планируемой для размещения объектов размещения
- Границы кадастровых кварталов
- 47:28:0201001 - Номер кадастрового квартала
- Граница кадастрового квартала

Подпись: \_\_\_\_\_

Дата: \_\_\_\_\_

**Раздел 4**  
**План границ объекта**  
Выпечкина, д. 9



Масштаб 1:2000

**Условные обозначения:**

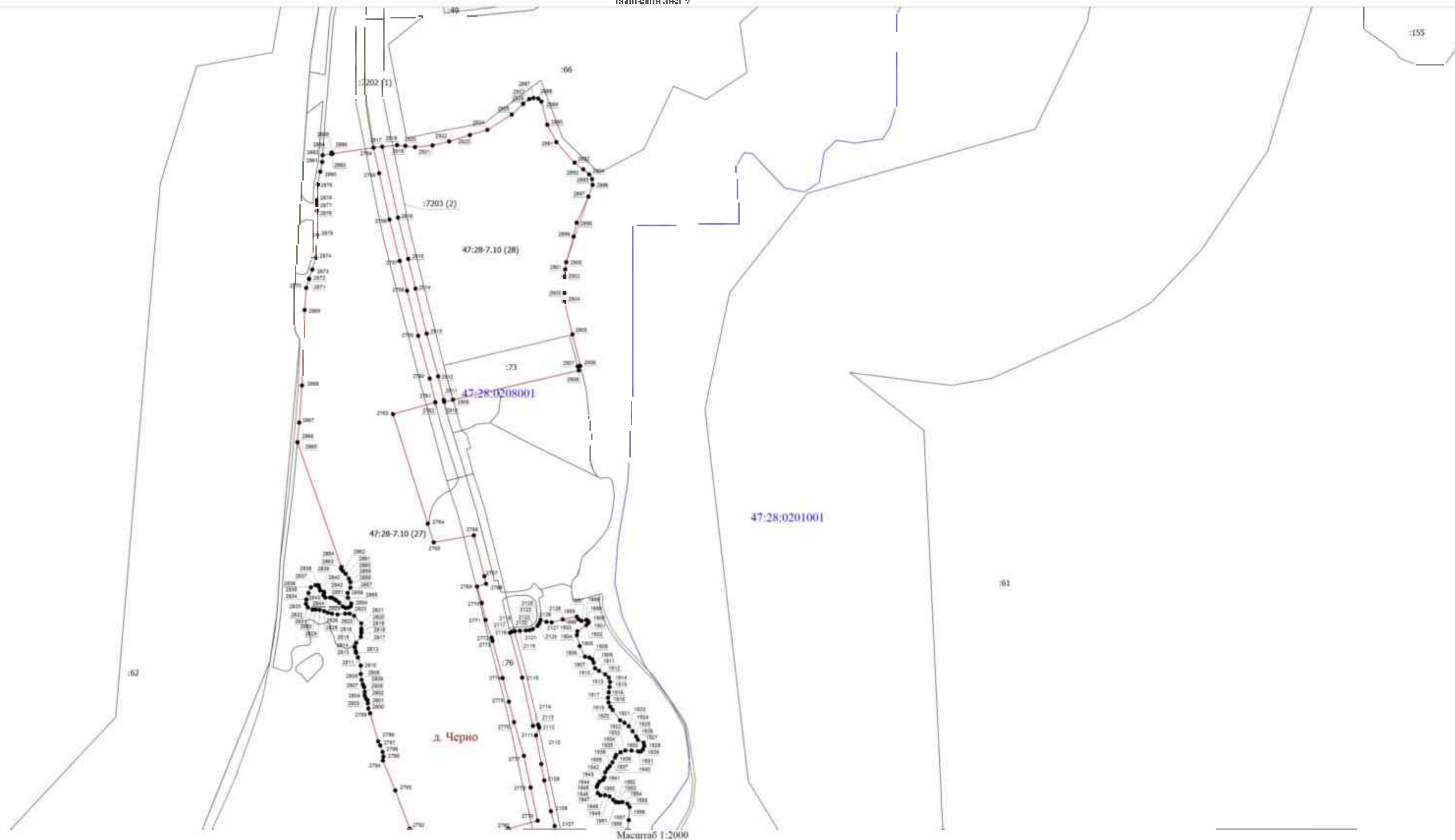
- 47:28-7.10 (1) - Территориальная зона 47:28-7.10 — территориальная зона "Зона застройки индивидуальными жилыми домами" (Ж-2)
- - вновь образованная часть границы, сведения о которой достаточны для определения ее местоположения
- - Характерная точка границы, сведения о которой позволяют однозначно определить ее положение на местности
- 1 - Обозначение новой характерной точки
- - Существующая часть границы, имеющаяся в ЕПРН сведения о которой достаточны для определения ее местоположения
- :191 (1) - Кадастровый номер земельного участка (номер контура)
- - Границы территориальных зон, сведения о местоположении которых внесены в ЕПРН
- - Граница кадастрового квартала
- 47:28:0201001 - Номер кадастрового квартала
- - Граница населенного пункта

Подпись \_\_\_\_\_

Дата " \_\_\_\_ " \_\_\_\_ г.

Рисунок 4  
План границ объекта

Вышеуказанная



Условные обозначения

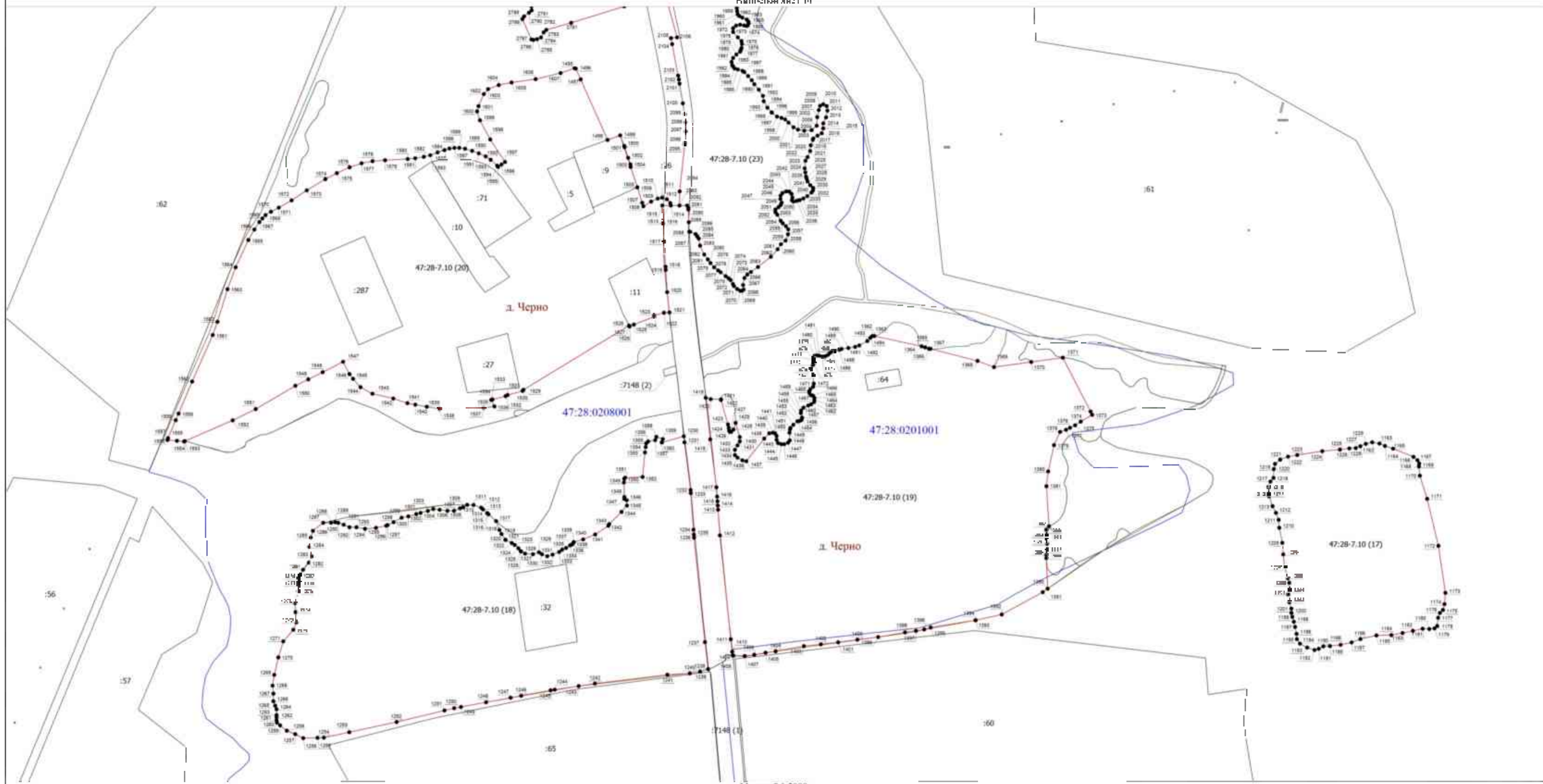
- 47:28-7.10 (1) - Территориальный зон 47:28-7.10 - территориальный зон "Зона застройки индивидуальными жилыми домами" (Ж-2)
- 47:28-7.10 (2) - Территориальный зон 47:28-7.10 - "Зона застройки индивидуальными жилыми домами" (Ж-2)
- - Характер точки границы, соответствующий по координатам слиянию границам смежных земельных участков
- 1 - Обозначение новой границы Ж-2
- - Структурная линия границы, выделенная в И П П с учетом ее координат, достигающая до границ смежных земельных участков
- 1:28 (1) - Кадастровый номер земельного участка (кадастровый номер)
- - Граница кадастрового участка
- 47:28-0201001 - Номер кадастрового участка
- - Граница территориального зон, соответствующая местоположению территории И П П
- - Граница земельного участка

Подпись: \_\_\_\_\_

Дата: \_\_\_\_ . \_\_\_\_ . \_\_\_\_

**Раздел 4**  
**План границ объекта**

Выпущенный лист 10



Масштаб 1:2000

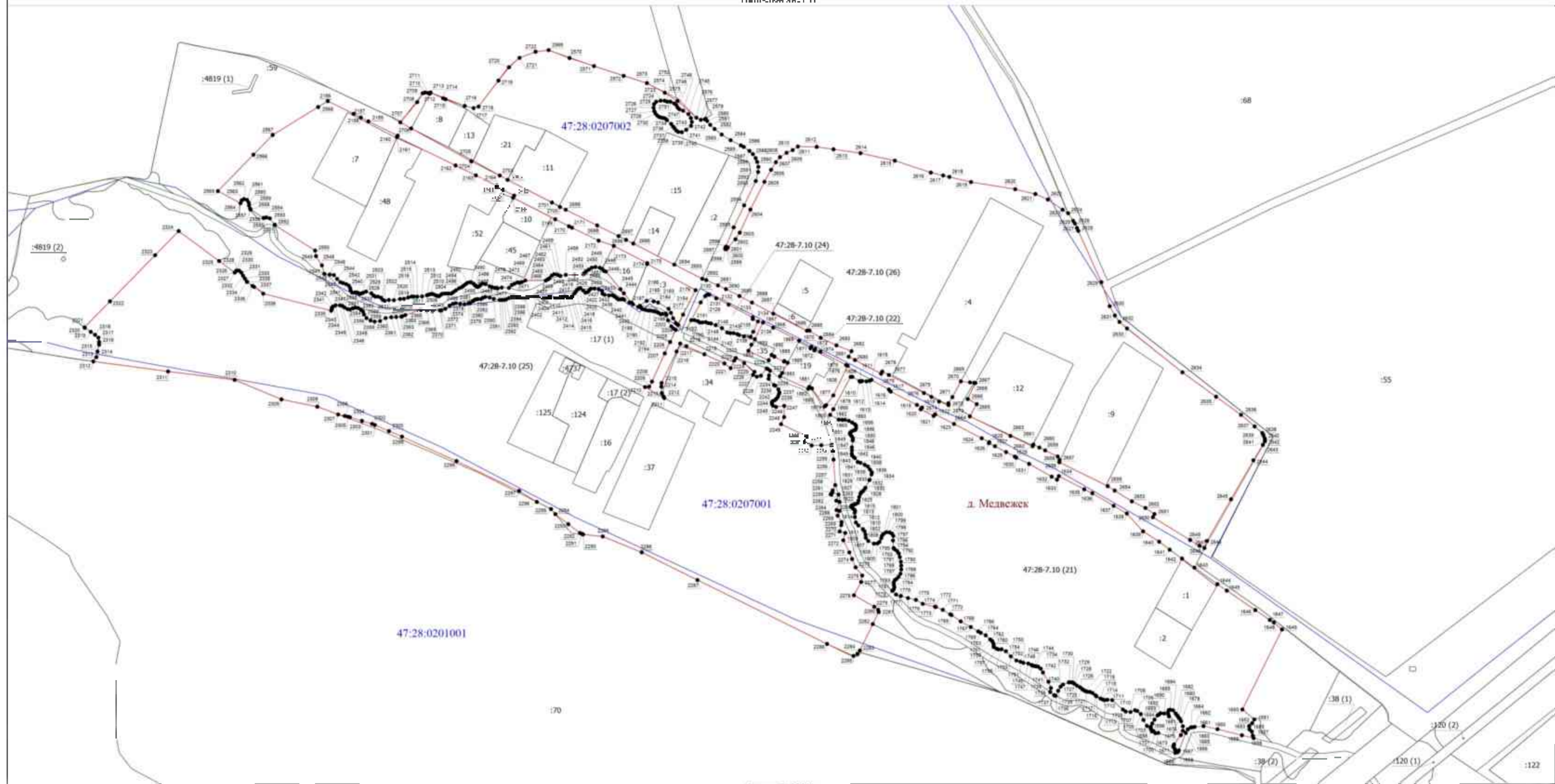
**Условные обозначения:**

- 47:28-7.10 (1) - Территориальная зона 47:28-7.10 — территориальная зона "Зона застройки индивидуальными жилыми домами" (Ж-2)
- Граница территориальной зоны 47:28-7.10 — "Зона застройки индивидуальными жилыми домами" (Ж-2)
- - Характерная точка границы, сведения о которой позволяют однозначно определить ее положение на местности
- 1 - Обозначение новой характерной точки
- - Существующая часть границы, имеющаяся в ЕПРН сведения о которой достаточны для определения ее местоположения
- :191 (1) - Кадастровый номер земельного участка (номер контура)
- - Границы территориальных зон, сведения о местоположении которых внесены в ЕПРН
- - Граница кадастрового квартала
- 47:28:0201001 - Номер кадастрового квартала
- - Граница населенного пункта

Подпись \_\_\_\_\_

Дата " \_\_\_\_ " \_\_\_\_ г.

**Раздел 4**  
**План границ объекта**  
Высочина лист 11



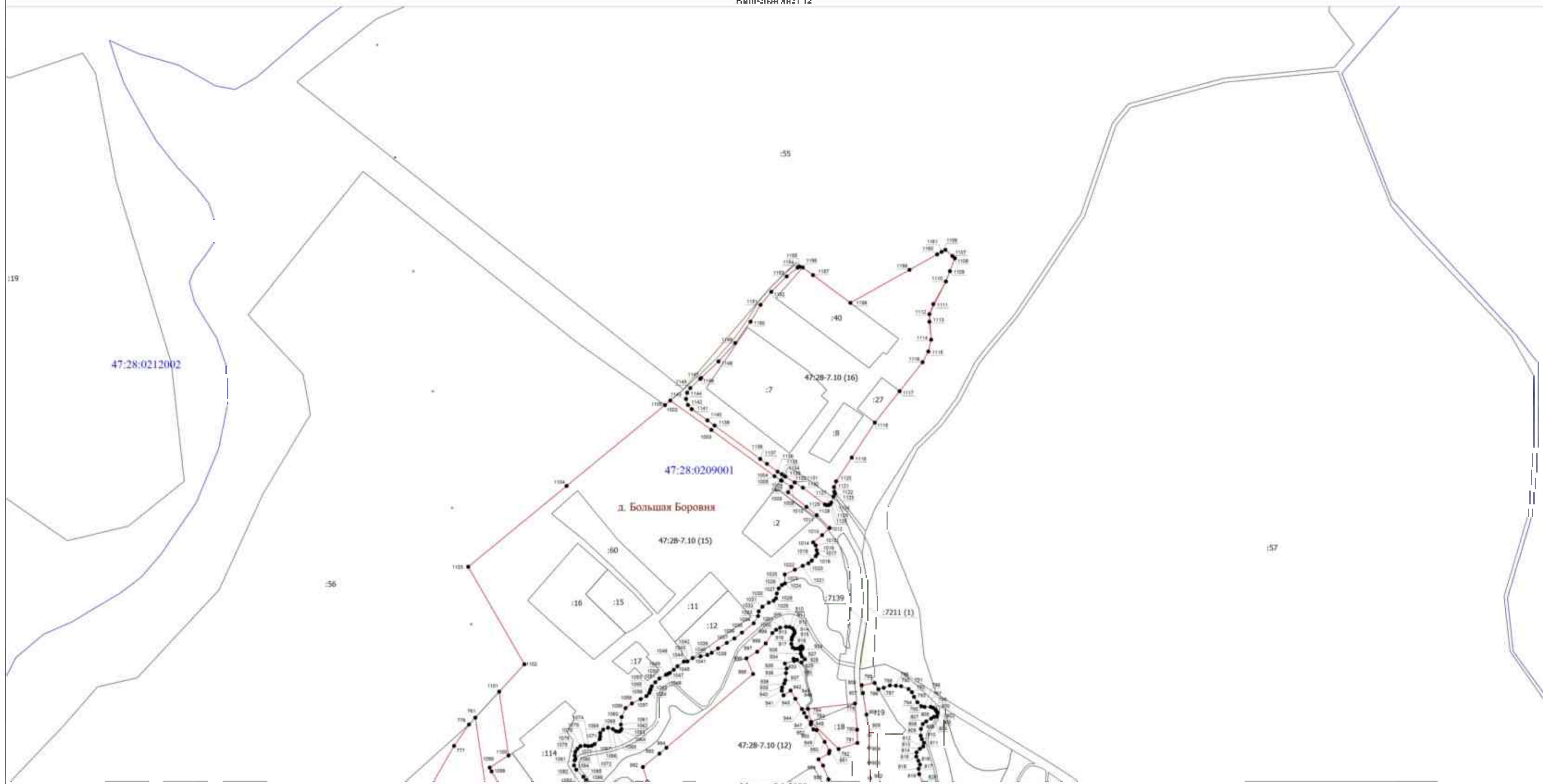
Масштаб 1:2000

- Условные обозначения:
- 47:28-7.10 (1) - Территориальная зона 47:28-7.10 — территориальная зона "Зона застройки индивидуальными жилыми домами" (Ж-2)
  - - Граница территориальной зоны 47:28-7.10 — "Зона застройки индивидуальными жилыми домами" (Ж-2)
  - - Характерная точка границы, сведения о которой позволяют однозначно определить ее положение на местности
  - 1 - Обозначение новой характерной точки
  - - Существующая часть границы, имеющаяся в ЕГРН сведения о которой достаточны для определения ее местоположения
  - :191 (1) - Кадастровый номер земельного участка (номер контура)
  - - Границы территориальных зон, сведения о местоположении которых внесены в ЕГРН
  - - Граница кадастрового квартала
  - 47:28.0201001 - Номер кадастрового квартала
  - - Граница населенного пункта

Подпись \_\_\_\_\_

Дата " \_\_\_\_ " \_\_\_\_ г.

Рисунок 4  
 План границ объекта  
 Бумажный лист 12



Масштаб 1:2000

Условные обозначения

- 47:28-7.10 (1) - Парцеляльный план 47:28-7.10 - парцеляльный план "Зона застройки индивидуальными жилыми домами" (Ж-2)
- Граница парцеляльного плана 47:28-7.10 - "Зона застройки индивидуальными жилыми домами" (Ж-2)
- Характерная точка границы, связанная с высотой по данным спутниковой геодезии или данными
- 1 Обозначение новой характерной точки
- Соседствующая с объектом граница, выделенная в ЕГРН сведения о которой отсутствуют для территории кадастрового участка
- 191 (1) - Кадастровый номер земельного участка (показан пунктиром)
- Граница парцеляльного плана, выделенная в кадастровых сведениях в ЕГРН
- Граница кадастрового квартала
- 47:28-0209001 - Номер кадастрового квартала
- Граница кадастрового квартала

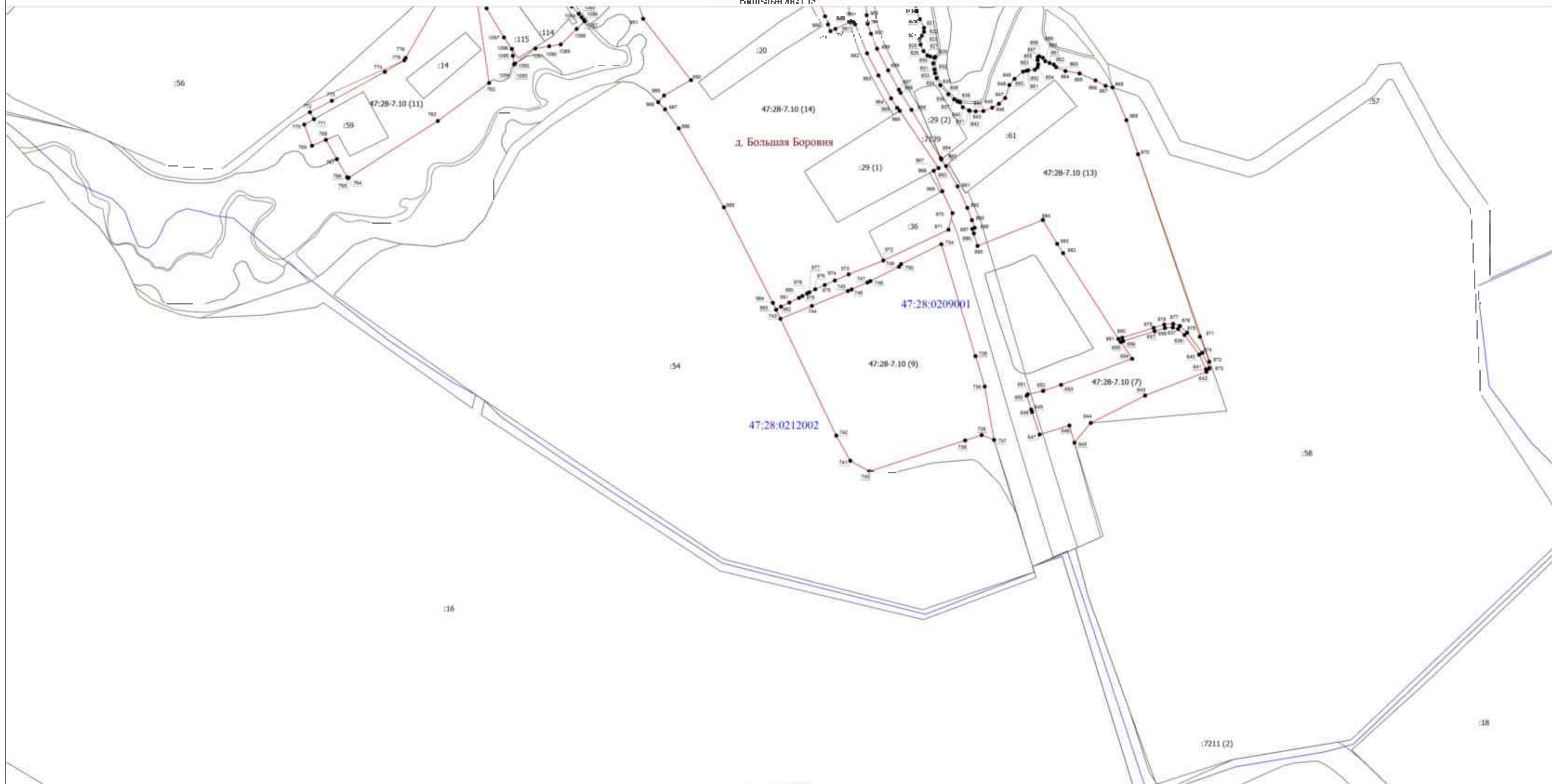
Подпись: \_\_\_\_\_

Дата: \_\_\_\_ . \_\_\_\_ . \_\_\_\_ г.



**Раздел 4**  
**План границ объекта**

Выпуклый угол 13



Масштаб 1:2000

**Условные обозначения:**

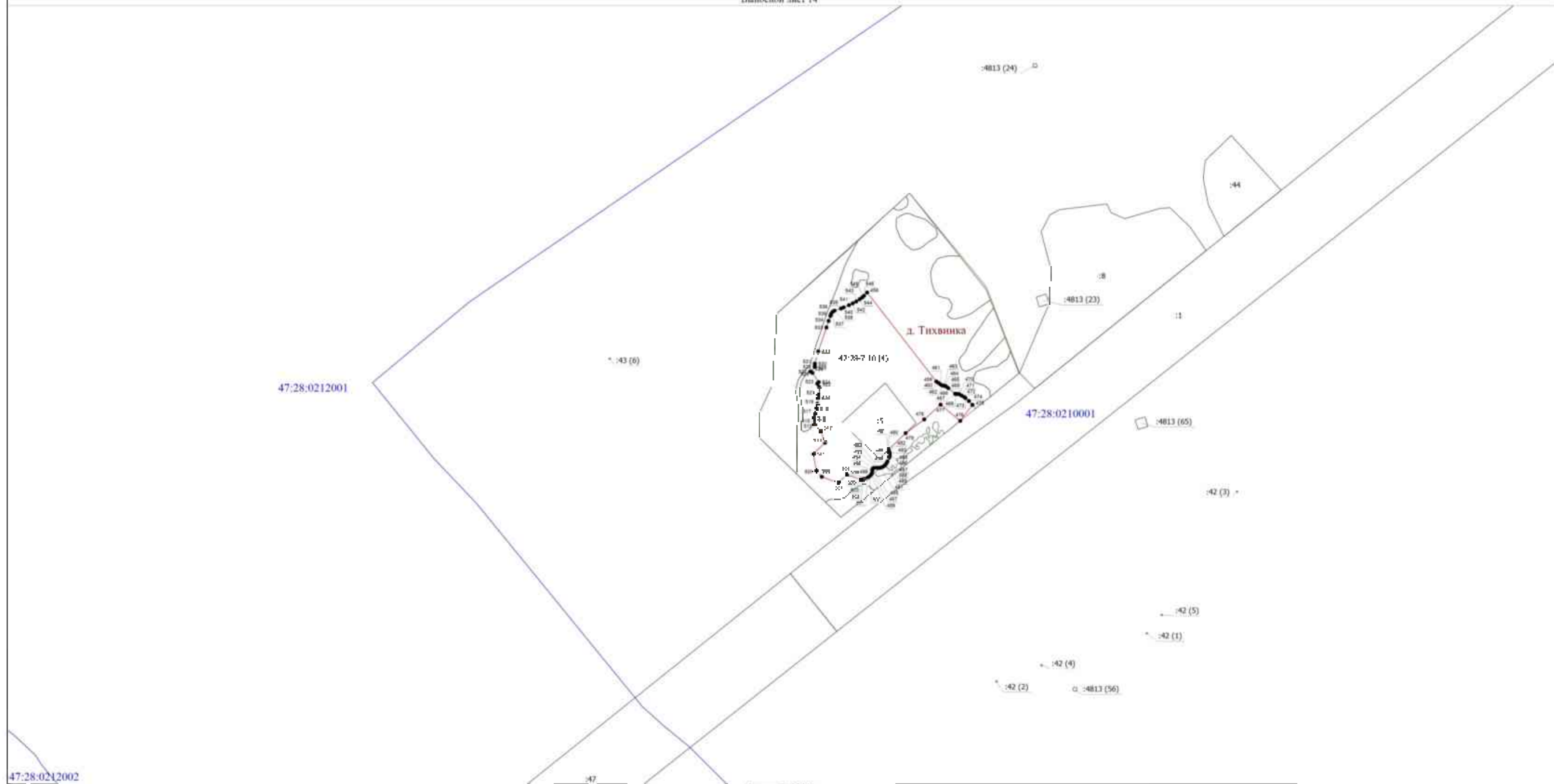
- 47:28-7.10 (1) - Территориальная зона 47:28-7.10 — территориальная зона "Зона застройки индивидуальными жилыми домами" (Ж-2)
- Граница территориальной зоны 47:28-7.10 — "Зона застройки индивидуальными жилыми домами" (Ж-2)
- - Характерная точка границы, сведения о которой позволяют однозначно определить ее положение на местности
- 1 - Обозначение новой характерной точки
- Существующая часть границы, имеющиеся в ЕГРН сведения о которой достаточны для определения ее местоположения
- :191 (1) - Кадастровый номер земельного участка (номер контура)
- Границы территориальных зон, сведения о местоположении которых внесены в ЕГРН
- Граница кадастрового квартала
- 47:28.0209001 - Номер кадастрового квартала
- Граница населенного пункта

Подпись \_\_\_\_\_

Дата " \_\_\_\_ " \_\_\_\_ г.

*Место для оттиска печати (при наличии) лица, составившего описание местоположения границ объекта*

**Раздел 4**  
**План границ объекта**  
Выносной лист 14



Масштаб 1:2000

47:28:0212002

Условные обозначения:

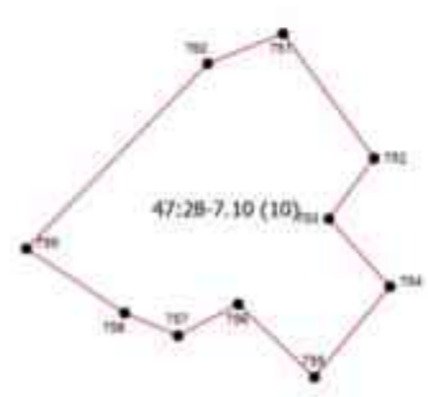
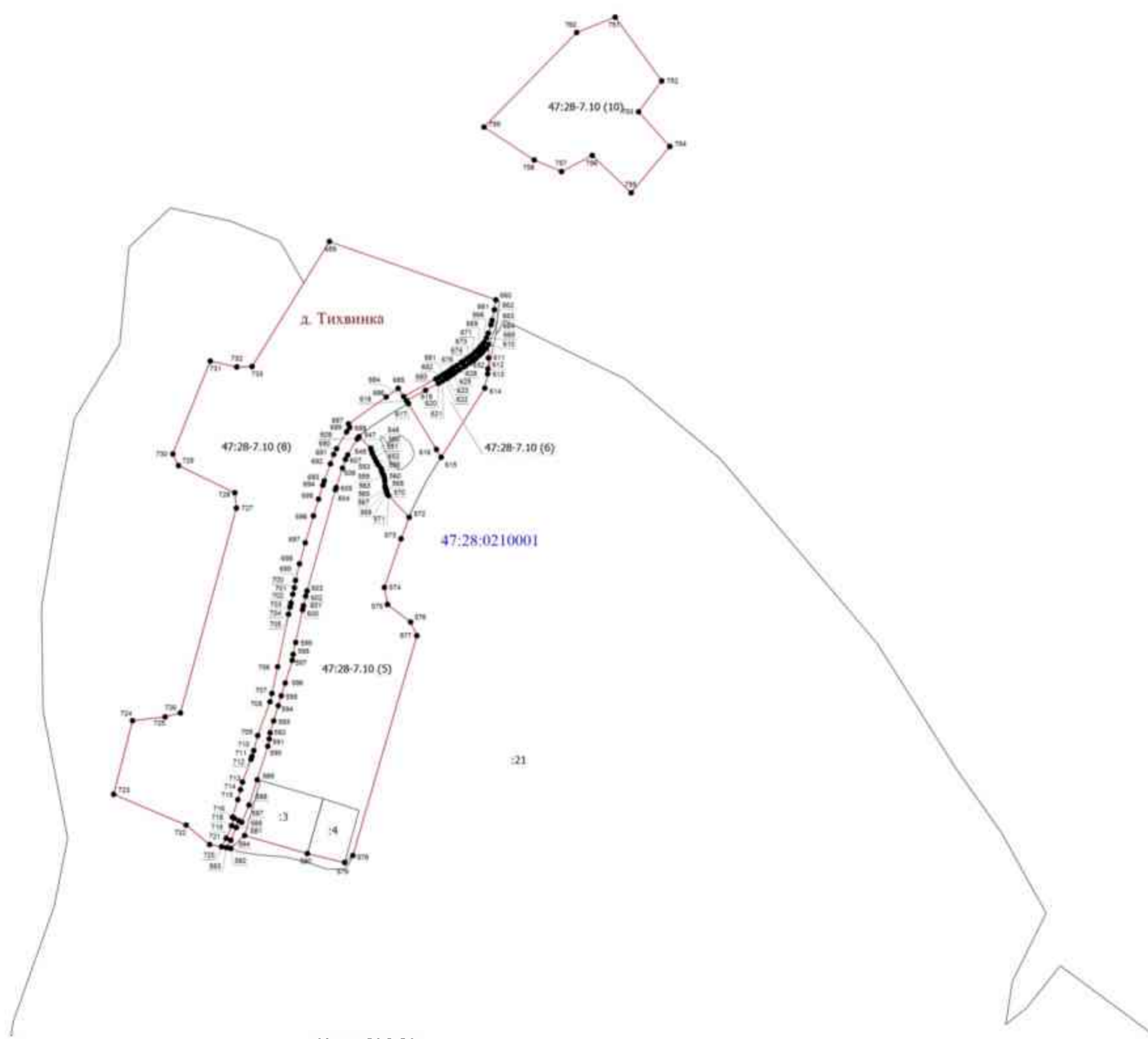
- 47:28-7.10 (1) - Территориальная зона 47:28-7.10 — территориальная зона "Зона застройки индивидуальными жилыми домами" (Ж-2)
- - Граница территориальной зоны 47:28-7.10 — "Зона застройки индивидуальными жилыми домами" (Ж-2)
- - Характерная точка границы, сведения о которой позволяют однозначно определить ее положение на местности
- 1 - Обозначение новой характерной точки
- - Существующая часть границы, имеющаяся в ЕПРН сведения о которой достаточны для определения ее местоположения
- :191 (1) - Кадастровый номер земельного участка (номер контура)
- - Границы территориальных зон, сведения о местоположении которых внесены в ЕПРН
- - Граница кадастрового квартала
- 47:28:0210001 - Номер кадастрового квартала
- - Граница населенного пункта

Подпись \_\_\_\_\_

Дата " \_\_\_\_ " \_\_\_\_ г.

Рис. 4  
**План границь объекта**  
 Выпуклый лист 1:5

47:28:0213001



Масштаб 1:3000

**Условные обозначения**

- 47:28-7.10 (1) - Территориальный план 47:28-7.10 - территориальный план "Зона застройки индивидуальными жилыми домами" (Ж-2)
- Границы территориального плана 47:28-7.10 - "Зона застройки индивидуальными жилыми домами" (Ж-2)
- Характерные точки границы, включая в том числе точки, принадлежащие смежным участкам
- 1 Обременение по общему характеру ИЖС
- Ссылка на кадастровый план, на основании которого выделены участки в ИЖС
- 191 (1) - Кадастровый номер земельного участка (по территории)
- Границы земельного участка
- 47:28:0210001 - Вид на кадастровый участок
- Границы территории участка, выделенной в соответствии с ИЖС
- Границы кадастрового участка

Полн. ил. \_\_\_\_\_

Дата: \_\_\_\_ . \_\_\_\_ . \_\_\_\_ г.

Рисунок 4  
План границ объекта

Выносной лист 16



Масштаб 1:2000

Условные обозначения

- 47:28-7.10 (1) - Территориальный план 47:28-7.10 — территориальный план "План территории индивидуальной жилой застройки" (Ж-2)
- Границы территориального плана 47:28-7.10 — "План территории индивидуальной жилой застройки" (Ж-2)
- Жирная линия - Границы земель, сведения о которых внесены в Единый государственный реестр недвижимости по состоянию на 01.01.2018
- 1 - Обременение публичной кадастровой картой
- - - - - Границы земельных участков, сведения о которых внесены в Единый государственный реестр недвижимости
- :35 (1) - Кадастровый номер земельного участка (по кадастру)
- Границы территориальных зон, сведения о которых внесены в Единый государственный реестр недвижимости
- Границы административных границ
- 47:28-021/001 - Видеорегистратор
- - - - - Границы населенных пунктов
- - - - - Границы муниципальных образований

Подпись: \_\_\_\_\_

Дата: \_\_\_\_ . \_\_\_\_ . \_\_\_\_ г.

**Текстовое описание местоположения границ  
населенных пунктов, территориальных зон, особо охраняемых природных  
территорий, зон с особыми условиями использования территорий**

Прохождение границы		Описание прохождения границы
от точки	до точки	
<b>1</b>	<b>2</b>	<b>3</b>
1	2	-
2	3	-
3	4	-
4	5	-
5	6	-
6	7	-
7	8	-
8	9	-
9	10	-
10	11	-
11	12	-
12	13	-
13	14	-
14	15	-
15	16	-
16	17	-
17	1	-
18	19	-
19	20	-
20	21	-
21	22	-
22	23	-
23	24	-
24	25	-
25	26	-
26	27	-
27	28	-
28	29	-
29	30	-
30	31	-
31	32	-
32	33	-
33	34	-
34	35	-
35	36	-
36	37	-

**Текстовое описание местоположения границ  
населенных пунктов, территориальных зон, особо охраняемых природных  
территорий, зон с особыми условиями использования территорий**

Прохождение границы		Описание прохождения границы
от точки	до точки	
1	2	3
37	38	-
38	39	-
39	40	-
40	41	-
41	42	-
42	43	-
43	44	-
44	45	-
45	46	-
46	47	-
47	48	-
48	49	-
49	50	-
50	51	-
51	52	-
52	53	-
53	54	-
54	55	-
55	56	-
56	57	-
57	58	-
58	59	-
59	60	-
60	61	-
61	62	-
62	63	-
63	64	-
64	65	-
65	66	-
66	67	-
67	68	-
68	69	-
69	70	-
70	71	-
71	72	-
72	73	-

**Текстовое описание местоположения границ  
населенных пунктов, территориальных зон, особо охраняемых природных  
территорий, зон с особыми условиями использования территорий**

Прохождение границы		Описание прохождения границы
от точки	до точки	
1	2	3
73	74	-
74	75	-
75	76	-
76	77	-
77	78	-
78	79	-
79	80	-
80	81	-
81	82	-
82	83	-
83	84	-
84	85	-
85	86	-
86	87	-
87	88	-
88	89	-
89	90	-
90	91	-
91	92	-
92	93	-
93	94	-
94	95	-
95	96	-
96	97	-
97	98	-
98	99	-
99	100	-
100	101	-
101	102	-
102	103	-
103	104	-
104	105	-
105	106	-
106	107	-
107	108	-
108	109	-

**Текстовое описание местоположения границ  
населенных пунктов, территориальных зон, особо охраняемых природных  
территорий, зон с особыми условиями использования территорий**

Прохождение границы		Описание прохождения границы
от точки	до точки	
1	2	3
109	110	-
110	111	-
111	112	-
112	113	-
113	114	-
114	115	-
115	116	-
116	117	-
117	118	-
118	119	-
119	120	-
120	121	-
121	122	-
122	123	-
123	124	-
124	125	-
125	126	-
126	127	-
127	128	-
128	129	-
129	130	-
130	131	-
131	132	-
132	133	-
133	134	-
134	135	-
135	136	-
136	137	-
137	138	-
138	139	-
139	140	-
140	141	-
141	142	-
142	143	-
143	144	-
144	145	-



**Текстовое описание местоположения границ  
населенных пунктов, территориальных зон, особо охраняемых природных  
территорий, зон с особыми условиями использования территорий**

Прохождение границы		Описание прохождения границы
от точки	до точки	
1	2	3
145	146	-
146	147	-
147	148	-
148	149	-
149	150	-
150	151	-
151	152	-
152	153	-
153	154	-
154	155	-
155	156	-
156	157	-
157	158	-
158	159	-
159	160	-
160	161	-
161	162	-
162	163	-
163	164	-
164	165	-
165	166	-
166	167	-
167	168	-
168	169	-
169	170	-
170	171	-
171	172	-
172	173	-
173	174	-
174	175	-
175	176	-
176	177	-
177	178	-
178	179	-
179	180	-
180	181	-

**Текстовое описание местоположения границ  
населенных пунктов, территориальных зон, особо охраняемых природных  
территорий, зон с особыми условиями использования территорий**

Прохождение границы		Описание прохождения границы
от точки	до точки	
1	2	3
181	182	-
182	183	-
183	184	-
184	185	-
185	186	-
186	187	-
187	188	-
188	189	-
189	190	-
190	191	-
191	192	-
192	193	-
193	194	-
194	195	-
195	196	-
196	197	-
197	198	-
198	199	-
199	200	-
200	201	-
201	202	-
202	203	-
203	204	-
204	205	-
205	206	-
206	207	-
207	208	-
208	209	-
209	210	-
210	211	-
211	212	-
212	213	-
213	214	-
214	215	-
215	216	-
216	217	-

**Текстовое описание местоположения границ  
населенных пунктов, территориальных зон, особо охраняемых природных  
территорий, зон с особыми условиями использования территорий**

Прохождение границы		Описание прохождения границы
от точки	до точки	
1	2	3
217	218	-
218	219	-
219	220	-
220	221	-
221	222	-
222	223	-
223	224	-
224	225	-
225	226	-
226	227	-
227	228	-
228	229	-
229	230	-
230	231	-
231	232	-
232	233	-
233	234	-
234	235	-
235	236	-
236	237	-
237	238	-
238	239	-
239	240	-
240	241	-
241	242	-
242	243	-
243	244	-
244	245	-
245	246	-
246	247	-
247	248	-
248	249	-
249	250	-
250	251	-
251	252	-
252	253	-

**Текстовое описание местоположения границ  
населенных пунктов, территориальных зон, особо охраняемых природных  
территорий, зон с особыми условиями использования территорий**

Прохождение границы		Описание прохождения границы
от точки	до точки	
1	2	3
253	254	-
254	255	-
255	256	-
256	257	-
257	258	-
258	259	-
259	260	-
260	261	-
261	262	-
262	263	-
263	264	-
264	265	-
265	266	-
266	267	-
267	268	-
268	269	-
269	270	-
270	271	-
271	272	-
272	273	-
273	274	-
274	275	-
275	276	-
276	277	-
277	278	-
278	279	-
279	280	-
280	281	-
281	282	-
282	283	-
283	284	-
284	285	-
285	286	-
286	287	-
287	288	-
288	289	-

**Текстовое описание местоположения границ  
населенных пунктов, территориальных зон, особо охраняемых природных  
территорий, зон с особыми условиями использования территорий**

Прохождение границы		Описание прохождения границы
от точки	до точки	
1	2	3
289	290	-
290	291	-
291	292	-
292	293	-
293	294	-
294	295	-
295	296	-
296	297	-
297	298	-
298	299	-
299	300	-
300	301	-
301	302	-
302	303	-
303	304	-
304	305	-
305	18	-
306	307	-
307	308	-
308	309	-
309	310	-
310	311	-
311	312	-
312	313	-
313	314	-
314	315	-
315	316	-
316	317	-
317	318	-
318	319	-
319	320	-
320	321	-
321	322	-
322	323	-
323	324	-
324	325	-

**Текстовое описание местоположения границ  
населенных пунктов, территориальных зон, особо охраняемых природных  
территорий, зон с особыми условиями использования территорий**

Прохождение границы		Описание прохождения границы
от точки	до точки	
1	2	3
325	326	-
326	327	-
327	328	-
328	329	-
329	330	-
330	331	-
331	332	-
332	333	-
333	334	-
334	335	-
335	336	-
336	337	-
337	338	-
338	339	-
339	340	-
340	341	-
341	342	-
342	343	-
343	344	-
344	345	-
345	346	-
346	347	-
347	348	-
348	349	-
349	350	-
350	351	-
351	352	-
352	353	-
353	354	-
354	355	-
355	356	-
356	357	-
357	358	-
358	359	-
359	360	-
360	361	-

**Текстовое описание местоположения границ  
населенных пунктов, территориальных зон, особо охраняемых природных  
территорий, зон с особыми условиями использования территорий**

Прохождение границы		Описание прохождения границы
от точки	до точки	
1	2	3
361	362	-
362	363	-
363	364	-
364	365	-
365	366	-
366	367	-
367	368	-
368	369	-
369	370	-
370	371	-
371	372	-
372	373	-
373	374	-
374	375	-
375	376	-
376	377	-
377	378	-
378	379	-
379	380	-
380	381	-
381	382	-
382	383	-
383	384	-
384	385	-
385	386	-
386	387	-
387	388	-
388	389	-
389	390	-
390	391	-
391	392	-
392	393	-
393	394	-
394	395	-
395	396	-
396	397	-

**Текстовое описание местоположения границ  
населенных пунктов, территориальных зон, особо охраняемых природных  
территорий, зон с особыми условиями использования территорий**

Прохождение границы		Описание прохождения границы
от точки	до точки	
1	2	3
397	398	-
398	399	-
399	400	-
400	401	-
401	402	-
402	403	-
403	404	-
404	405	-
405	406	-
406	407	-
407	408	-
408	409	-
409	410	-
410	411	-
411	412	-
412	413	-
413	414	-
414	415	-
415	416	-
416	417	-
417	418	-
418	419	-
419	420	-
420	421	-
421	422	-
422	423	-
423	424	-
424	425	-
425	426	-
426	427	-
427	428	-
428	429	-
429	430	-
430	431	-
431	432	-
432	433	-



**Текстовое описание местоположения границ  
населенных пунктов, территориальных зон, особо охраняемых природных  
территорий, зон с особыми условиями использования территорий**

Прохождение границы		Описание прохождения границы
от точки	до точки	
1	2	3
433	434	-
434	435	-
435	436	-
436	437	-
437	438	-
438	439	-
439	440	-
440	441	-
441	442	-
442	443	-
443	444	-
444	445	-
445	446	-
446	447	-
447	448	-
448	449	-
449	450	-
450	451	-
451	452	-
452	453	-
453	454	-
454	455	-
455	456	-
456	457	-
457	306	-
458	459	-
459	460	-
460	461	-
461	462	-
462	463	-
463	464	-
464	465	-
465	466	-
466	467	-
467	468	-
468	469	-

**Текстовое описание местоположения границ  
населенных пунктов, территориальных зон, особо охраняемых природных  
территорий, зон с особыми условиями использования территорий**

Прохождение границы		Описание прохождения границы
от точки	до точки	
1	2	3
469	470	-
470	471	-
471	472	-
472	473	-
473	474	-
474	475	-
475	476	-
476	477	-
477	478	-
478	479	-
479	480	-
480	481	-
481	482	-
482	483	-
483	484	-
484	485	-
485	486	-
486	487	-
487	488	-
488	489	-
489	490	-
490	491	-
491	492	-
492	493	-
493	494	-
494	495	-
495	496	-
496	497	-
497	498	-
498	499	-
499	500	-
500	501	-
501	502	-
502	503	-
503	504	-
504	505	-

**Текстовое описание местоположения границ  
населенных пунктов, территориальных зон, особо охраняемых природных  
территорий, зон с особыми условиями использования территорий**

Прохождение границы		Описание прохождения границы
от точки	до точки	
1	2	3
505	506	-
506	507	-
507	508	-
508	509	-
509	510	-
510	511	-
511	512	-
512	513	-
513	514	-
514	515	-
515	516	-
516	517	-
517	518	-
518	519	-
519	520	-
520	521	-
521	522	-
522	523	-
523	524	-
524	525	-
525	526	-
526	527	-
527	528	-
528	529	-
529	530	-
530	531	-
531	532	-
532	533	-
533	534	-
534	535	-
535	536	-
536	537	-
537	538	-
538	539	-
539	540	-
540	541	-

**Текстовое описание местоположения границ  
населенных пунктов, территориальных зон, особо охраняемых природных  
территорий, зон с особыми условиями использования территорий**

Прохождение границы		Описание прохождения границы
от точки	до точки	
1	2	3
541	542	-
542	543	-
543	544	-
544	545	-
545	546	-
546	458	-
547	548	-
548	549	-
549	550	-
550	551	-
551	552	-
552	553	-
553	554	-
554	555	-
555	556	-
556	557	-
557	558	-
558	559	-
559	560	-
560	561	-
561	562	-
562	563	-
563	564	-
564	565	-
565	566	-
566	567	-
567	568	-
568	569	-
569	570	-
570	571	-
571	572	-
572	573	-
573	574	-
574	575	-
575	576	-
576	577	-

**Текстовое описание местоположения границ  
населенных пунктов, территориальных зон, особо охраняемых природных  
территорий, зон с особыми условиями использования территорий**

Прохождение границы		Описание прохождения границы
от точки	до точки	
1	2	3
577	578	-
578	579	-
579	580	-
580	581	-
581	582	-
582	583	-
583	584	-
584	585	-
585	586	-
586	587	-
587	588	-
588	589	-
589	590	-
590	591	-
591	592	-
592	593	-
593	594	-
594	595	-
595	596	-
596	597	-
597	598	-
598	599	-
599	600	-
600	601	-
601	602	-
602	603	-
603	604	-
604	605	-
605	606	-
606	607	-
607	608	-
608	609	-
609	547	-
610	611	-
611	612	-
612	613	-

**Текстовое описание местоположения границ  
населенных пунктов, территориальных зон, особо охраняемых природных  
территорий, зон с особыми условиями использования территорий**

Прохождение границы		Описание прохождения границы
от точки	до точки	
1	2	3
613	614	-
614	615	-
615	616	-
616	617	-
617	618	-
618	619	-
619	620	-
620	621	-
621	622	-
622	623	-
623	624	-
624	625	-
625	626	-
626	627	-
627	628	-
628	629	-
629	630	-
630	631	-
631	632	-
632	633	-
633	634	-
634	635	-
635	636	-
636	610	-
637	638	-
638	639	-
639	640	-
640	641	-
641	642	-
642	643	-
643	644	-
644	645	-
645	646	-
646	647	-
647	648	-
648	649	-

**Текстовое описание местоположения границ  
населенных пунктов, территориальных зон, особо охраняемых природных  
территорий, зон с особыми условиями использования территорий**

Прохождение границы		Описание прохождения границы
от точки	до точки	
1	2	3
649	650	-
650	651	-
651	652	-
652	653	-
653	654	-
654	655	-
655	656	-
656	657	-
657	658	-
658	637	-
659	660	-
660	661	-
661	662	-
662	663	-
663	664	-
664	665	-
665	666	-
666	667	-
667	668	-
668	669	-
669	670	-
670	671	-
671	672	-
672	673	-
673	674	-
674	675	-
675	676	-
676	677	-
677	678	-
678	679	-
679	680	-
680	681	-
681	682	-
682	683	-
683	684	-
684	685	-

**Текстовое описание местоположения границ  
населенных пунктов, территориальных зон, особо охраняемых природных  
территорий, зон с особыми условиями использования территорий**

Прохождение границы		Описание прохождения границы
от точки	до точки	
1	2	3
685	686	-
686	687	-
687	688	-
688	689	-
689	690	-
690	691	-
691	692	-
692	693	-
693	694	-
694	695	-
695	696	-
696	697	-
697	698	-
698	699	-
699	700	-
700	701	-
701	702	-
702	703	-
703	704	-
704	705	-
705	706	-
706	707	-
707	708	-
708	709	-
709	710	-
710	711	-
711	712	-
712	713	-
713	714	-
714	715	-
715	716	-
716	717	-
717	718	-
718	719	-
719	720	-
720	721	-



**Текстовое описание местоположения границ  
населенных пунктов, территориальных зон, особо охраняемых природных  
территорий, зон с особыми условиями использования территорий**

Прохождение границы		Описание прохождения границы
от точки	до точки	
1	2	3
721	722	-
722	723	-
723	724	-
724	725	-
725	726	-
726	727	-
727	728	-
728	729	-
729	730	-
730	731	-
731	732	-
732	733	-
733	659	-
734	735	-
735	736	-
736	737	-
737	738	-
738	739	-
739	740	-
740	741	-
741	742	-
742	743	-
743	744	-
744	745	-
745	746	-
746	747	-
747	748	-
748	749	-
749	750	-
750	734	-
751	752	-
752	753	-
753	754	-
754	755	-
755	756	-
756	757	-

**Текстовое описание местоположения границ  
населенных пунктов, территориальных зон, особо охраняемых природных  
территорий, зон с особыми условиями использования территорий**

Прохождение границы		Описание прохождения границы
от точки	до точки	
1	2	3
757	758	-
758	759	-
759	760	-
760	751	-
761	762	-
762	763	-
763	764	-
764	765	-
765	766	-
766	767	-
767	768	-
768	769	-
769	770	-
770	771	-
771	772	-
772	773	-
773	774	-
774	775	-
775	776	-
776	777	-
777	778	-
778	761	-
779	780	-
780	781	-
781	782	-
782	783	-
783	784	-
784	779	-
785	786	-
786	787	-
787	788	-
788	789	-
789	790	-
790	791	-
791	792	-
792	793	-

**Текстовое описание местоположения границ  
населенных пунктов, территориальных зон, особо охраняемых природных  
территорий, зон с особыми условиями использования территорий**

Прохождение границы		Описание прохождения границы
от точки	до точки	
1	2	3
793	794	-
794	795	-
795	796	-
796	797	-
797	798	-
798	799	-
799	800	-
800	801	-
801	802	-
802	803	-
803	804	-
804	805	-
805	806	-
806	807	-
807	808	-
808	809	-
809	810	-
810	811	-
811	812	-
812	813	-
813	814	-
814	815	-
815	816	-
816	817	-
817	818	-
818	819	-
819	820	-
820	821	-
821	822	-
822	823	-
823	824	-
824	825	-
825	826	-
826	827	-
827	828	-
828	829	-

**Текстовое описание местоположения границ  
населенных пунктов, территориальных зон, особо охраняемых природных  
территорий, зон с особыми условиями использования территорий**

Прохождение границы		Описание прохождения границы
от точки	до точки	
1	2	3
829	830	-
830	831	-
831	832	-
832	833	-
833	834	-
834	835	-
835	836	-
836	837	-
837	838	-
838	839	-
839	840	-
840	841	-
841	842	-
842	843	-
843	844	-
844	845	-
845	846	-
846	847	-
847	848	-
848	849	-
849	850	-
850	851	-
851	852	-
852	853	-
853	854	-
854	855	-
855	856	-
856	857	-
857	858	-
858	859	-
859	860	-
860	861	-
861	862	-
862	863	-
863	864	-
864	865	-

**Текстовое описание местоположения границ  
населенных пунктов, территориальных зон, особо охраняемых природных  
территорий, зон с особыми условиями использования территорий**

Прохождение границы		Описание прохождения границы
от точки	до точки	
1	2	3
865	866	-
866	867	-
867	868	-
868	869	-
869	870	-
870	871	-
871	872	-
872	873	-
873	874	-
874	875	-
875	876	-
876	877	-
877	878	-
878	879	-
879	880	-
880	881	-
881	882	-
882	883	-
883	884	-
884	885	-
885	886	-
886	887	-
887	888	-
888	889	-
889	890	-
890	891	-
891	892	-
892	893	-
893	894	-
894	895	-
895	896	-
896	897	-
897	898	-
898	899	-
899	900	-
900	901	-

**Текстовое описание местоположения границ  
населенных пунктов, территориальных зон, особо охраняемых природных  
территорий, зон с особыми условиями использования территорий**

Прохождение границы		Описание прохождения границы
от точки	до точки	
1	2	3
901	902	-
902	903	-
903	904	-
904	905	-
905	906	-
906	907	-
907	908	-
908	785	-
909	910	-
910	911	-
911	912	-
912	913	-
913	914	-
914	915	-
915	916	-
916	917	-
917	918	-
918	919	-
919	920	-
920	921	-
921	922	-
922	923	-
923	924	-
924	925	-
925	926	-
926	927	-
927	928	-
928	929	-
929	930	-
930	931	-
931	932	-
932	933	-
933	934	-
934	935	-
935	936	-
936	937	-

**Текстовое описание местоположения границ  
населенных пунктов, территориальных зон, особо охраняемых природных  
территорий, зон с особыми условиями использования территорий**

Прохождение границы		Описание прохождения границы
от точки	до точки	
1	2	3
937	938	-
938	939	-
939	940	-
940	941	-
941	942	-
942	943	-
943	944	-
944	945	-
945	946	-
946	947	-
947	948	-
948	949	-
949	950	-
950	951	-
951	952	-
952	953	-
953	954	-
954	955	-
955	956	-
956	957	-
957	958	-
958	959	-
959	960	-
960	961	-
961	962	-
962	963	-
963	964	-
964	965	-
965	966	-
966	967	-
967	968	-
968	969	-
969	970	-
970	971	-
971	972	-
972	973	-

**Текстовое описание местоположения границ  
населенных пунктов, территориальных зон, особо охраняемых природных  
территорий, зон с особыми условиями использования территорий**

Прохождение границы		Описание прохождения границы
от точки	до точки	
1	2	3
973	974	-
974	975	-
975	976	-
976	977	-
977	978	-
978	979	-
979	980	-
980	981	-
981	982	-
982	983	-
983	984	-
984	985	-
985	986	-
986	987	-
987	988	-
988	989	-
989	990	-
990	991	-
991	992	-
992	993	-
993	994	-
994	995	-
995	996	-
996	997	-
997	998	-
998	999	-
999	1000	-
1000	1001	-
1001	909	-
1002	1003	-
1003	1004	-
1004	1005	-
1005	1006	-
1006	1007	-
1007	1008	-
1008	1009	-



**Текстовое описание местоположения границ  
населенных пунктов, территориальных зон, особо охраняемых природных  
территорий, зон с особыми условиями использования территорий**

Прохождение границы		Описание прохождения границы
от точки	до точки	
1	2	3
1009	1010	-
1010	1011	-
1011	1012	-
1012	1013	-
1013	1014	-
1014	1015	-
1015	1016	-
1016	1017	-
1017	1018	-
1018	1019	-
1019	1020	-
1020	1021	-
1021	1022	-
1022	1023	-
1023	1024	-
1024	1025	-
1025	1026	-
1026	1027	-
1027	1028	-
1028	1029	-
1029	1030	-
1030	1031	-
1031	1032	-
1032	1033	-
1033	1034	-
1034	1035	-
1035	1036	-
1036	1037	-
1037	1038	-
1038	1039	-
1039	1040	-
1040	1041	-
1041	1042	-
1042	1043	-
1043	1044	-
1044	1045	-

**Текстовое описание местоположения границ  
населенных пунктов, территориальных зон, особо охраняемых природных  
территорий, зон с особыми условиями использования территорий**

Прохождение границы		Описание прохождения границы
от точки	до точки	
1	2	3
1045	1046	-
1046	1047	-
1047	1048	-
1048	1049	-
1049	1050	-
1050	1051	-
1051	1052	-
1052	1053	-
1053	1054	-
1054	1055	-
1055	1056	-
1056	1057	-
1057	1058	-
1058	1059	-
1059	1060	-
1060	1061	-
1061	1062	-
1062	1063	-
1063	1064	-
1064	1065	-
1065	1066	-
1066	1067	-
1067	1068	-
1068	1069	-
1069	1070	-
1070	1071	-
1071	1072	-
1072	1073	-
1073	1074	-
1074	1075	-
1075	1076	-
1076	1077	-
1077	1078	-
1078	1079	-
1079	1080	-
1080	1081	-

**Текстовое описание местоположения границ  
населенных пунктов, территориальных зон, особо охраняемых природных  
территорий, зон с особыми условиями использования территорий**

Прохождение границы		Описание прохождения границы
от точки	до точки	
1	2	3
1081	1082	-
1082	1083	-
1083	1084	-
1084	1085	-
1085	1086	-
1086	1087	-
1087	1088	-
1088	1089	-
1089	1090	-
1090	1091	-
1091	1092	-
1092	1093	-
1093	1094	-
1094	1095	-
1095	1096	-
1096	1097	-
1097	1098	-
1098	1099	-
1099	1100	-
1100	1101	-
1101	1102	-
1102	1103	-
1103	1104	-
1104	1105	-
1105	1002	-
1106	1107	-
1107	1108	-
1108	1109	-
1109	1110	-
1110	1111	-
1111	1112	-
1112	1113	-
1113	1114	-
1114	1115	-
1115	1116	-
1116	1117	-

**Текстовое описание местоположения границ  
населенных пунктов, территориальных зон, особо охраняемых природных  
территорий, зон с особыми условиями использования территорий**

Прохождение границы		Описание прохождения границы
от точки	до точки	
1	2	3
1117	1118	-
1118	1119	-
1119	1120	-
1120	1121	-
1121	1122	-
1122	1123	-
1123	1124	-
1124	1125	-
1125	1126	-
1126	1127	-
1127	1128	-
1128	1129	-
1129	1130	-
1130	1131	-
1131	1132	-
1132	1133	-
1133	1134	-
1134	1135	-
1135	1136	-
1136	1137	-
1137	1138	-
1138	1139	-
1139	1140	-
1140	1141	-
1141	1142	-
1142	1143	-
1143	1144	-
1144	1145	-
1145	1146	-
1146	1147	-
1147	1148	-
1148	1149	-
1149	1150	-
1150	1151	-
1151	1152	-
1152	1153	-

**Текстовое описание местоположения границ  
населенных пунктов, территориальных зон, особо охраняемых природных  
территорий, зон с особыми условиями использования территорий**

Прохождение границы		Описание прохождения границы
от точки	до точки	
1	2	3
1153	1154	-
1154	1155	-
1155	1156	-
1156	1157	-
1157	1158	-
1158	1159	-
1159	1160	-
1160	1161	-
1161	1106	-
1162	1163	-
1163	1164	-
1164	1165	-
1165	1166	-
1166	1167	-
1167	1168	-
1168	1169	-
1169	1170	-
1170	1171	-
1171	1172	-
1172	1173	-
1173	1174	-
1174	1175	-
1175	1176	-
1176	1177	-
1177	1178	-
1178	1179	-
1179	1180	-
1180	1181	-
1181	1182	-
1182	1183	-
1183	1184	-
1184	1185	-
1185	1186	-
1186	1187	-
1187	1188	-
1188	1189	-

**Текстовое описание местоположения границ  
населенных пунктов, территориальных зон, особо охраняемых природных  
территорий, зон с особыми условиями использования территорий**

Прохождение границы		Описание прохождения границы
от точки	до точки	
1	2	3
1189	1190	-
1190	1191	-
1191	1192	-
1192	1193	-
1193	1194	-
1194	1195	-
1195	1196	-
1196	1197	-
1197	1198	-
1198	1199	-
1199	1200	-
1200	1201	-
1201	1202	-
1202	1203	-
1203	1204	-
1204	1205	-
1205	1206	-
1206	1207	-
1207	1208	-
1208	1209	-
1209	1210	-
1210	1211	-
1211	1212	-
1212	1213	-
1213	1214	-
1214	1215	-
1215	1216	-
1216	1217	-
1217	1218	-
1218	1219	-
1219	1220	-
1220	1221	-
1221	1222	-
1222	1223	-
1223	1224	-
1224	1225	-

**Текстовое описание местоположения границ  
населенных пунктов, территориальных зон, особо охраняемых природных  
территорий, зон с особыми условиями использования территорий**

Прохождение границы		Описание прохождения границы
от точки	до точки	
1	2	3
1225	1226	-
1226	1227	-
1227	1228	-
1228	1229	-
1229	1162	-
1230	1231	-
1231	1232	-
1232	1233	-
1233	1234	-
1234	1235	-
1235	1236	-
1236	1237	-
1237	1238	-
1238	1239	-
1239	1240	-
1240	1241	-
1241	1242	-
1242	1243	-
1243	1244	-
1244	1245	-
1245	1246	-
1246	1247	-
1247	1248	-
1248	1249	-
1249	1250	-
1250	1251	-
1251	1252	-
1252	1253	-
1253	1254	-
1254	1255	-
1255	1256	-
1256	1257	-
1257	1258	-
1258	1259	-
1259	1260	-
1260	1261	-

**Текстовое описание местоположения границ  
населенных пунктов, территориальных зон, особо охраняемых природных  
территорий, зон с особыми условиями использования территорий**

Прохождение границы		Описание прохождения границы
от точки	до точки	
1	2	3
1261	1262	-
1262	1263	-
1263	1264	-
1264	1265	-
1265	1266	-
1266	1267	-
1267	1268	-
1268	1269	-
1269	1270	-
1270	1271	-
1271	1272	-
1272	1273	-
1273	1274	-
1274	1275	-
1275	1276	-
1276	1277	-
1277	1278	-
1278	1279	-
1279	1280	-
1280	1281	-
1281	1282	-
1282	1283	-
1283	1284	-
1284	1285	-
1285	1286	-
1286	1287	-
1287	1288	-
1288	1289	-
1289	1290	-
1290	1291	-
1291	1292	-
1292	1293	-
1293	1294	-
1294	1295	-
1295	1296	-
1296	1297	-



**Текстовое описание местоположения границ  
населенных пунктов, территориальных зон, особо охраняемых природных  
территорий, зон с особыми условиями использования территорий**

Прохождение границы		Описание прохождения границы
от точки	до точки	
1	2	3
1297	1298	-
1298	1299	-
1299	1300	-
1300	1301	-
1301	1302	-
1302	1303	-
1303	1304	-
1304	1305	-
1305	1306	-
1306	1307	-
1307	1308	-
1308	1309	-
1309	1310	-
1310	1311	-
1311	1312	-
1312	1313	-
1313	1314	-
1314	1315	-
1315	1316	-
1316	1317	-
1317	1318	-
1318	1319	-
1319	1320	-
1320	1321	-
1321	1322	-
1322	1323	-
1323	1324	-
1324	1325	-
1325	1326	-
1326	1327	-
1327	1328	-
1328	1329	-
1329	1330	-
1330	1331	-
1331	1332	-
1332	1333	-

**Текстовое описание местоположения границ  
населенных пунктов, территориальных зон, особо охраняемых природных  
территорий, зон с особыми условиями использования территорий**

Прохождение границы		Описание прохождения границы
от точки	до точки	
1	2	3
1333	1334	-
1334	1335	-
1335	1336	-
1336	1337	-
1337	1338	-
1338	1339	-
1339	1340	-
1340	1341	-
1341	1342	-
1342	1343	-
1343	1344	-
1344	1345	-
1345	1346	-
1346	1347	-
1347	1348	-
1348	1349	-
1349	1350	-
1350	1351	-
1351	1352	-
1352	1353	-
1353	1354	-
1354	1355	-
1355	1356	-
1356	1357	-
1357	1358	-
1358	1359	-
1359	1360	-
1360	1361	-
1361	1230	-
1362	1363	-
1363	1364	-
1364	1365	-
1365	1366	-
1366	1367	-
1367	1368	-
1368	1369	-

**Текстовое описание местоположения границ  
населенных пунктов, территориальных зон, особо охраняемых природных  
территорий, зон с особыми условиями использования территорий**

Прохождение границы		Описание прохождения границы
от точки	до точки	
1	2	3
1369	1370	-
1370	1371	-
1371	1372	-
1372	1373	-
1373	1374	-
1374	1375	-
1375	1376	-
1376	1377	-
1377	1378	-
1378	1379	-
1379	1380	-
1380	1381	-
1381	1382	-
1382	1383	-
1383	1384	-
1384	1385	-
1385	1386	-
1386	1387	-
1387	1388	-
1388	1389	-
1389	1390	-
1390	1391	-
1391	1392	-
1392	1393	-
1393	1394	-
1394	1395	-
1395	1396	-
1396	1397	-
1397	1398	-
1398	1399	-
1399	1400	-
1400	1401	-
1401	1402	-
1402	1403	-
1403	1404	-
1404	1405	-

**Текстовое описание местоположения границ  
населенных пунктов, территориальных зон, особо охраняемых природных  
территорий, зон с особыми условиями использования территорий**

Прохождение границы		Описание прохождения границы
от точки	до точки	
1	2	3
1405	1406	-
1406	1407	-
1407	1408	-
1408	1409	-
1409	1410	-
1410	1411	-
1411	1412	-
1412	1413	-
1413	1414	-
1414	1415	-
1415	1416	-
1416	1417	-
1417	1418	-
1418	1419	-
1419	1420	-
1420	1421	-
1421	1422	-
1422	1423	-
1423	1424	-
1424	1425	-
1425	1426	-
1426	1427	-
1427	1428	-
1428	1429	-
1429	1430	-
1430	1431	-
1431	1432	-
1432	1433	-
1433	1434	-
1434	1435	-
1435	1436	-
1436	1437	-
1437	1438	-
1438	1439	-
1439	1440	-
1440	1441	-

**Текстовое описание местоположения границ  
населенных пунктов, территориальных зон, особо охраняемых природных  
территорий, зон с особыми условиями использования территорий**

Прохождение границы		Описание прохождения границы
от точки	до точки	
1	2	3
1441	1442	-
1442	1443	-
1443	1444	-
1444	1445	-
1445	1446	-
1446	1447	-
1447	1448	-
1448	1449	-
1449	1450	-
1450	1451	-
1451	1452	-
1452	1453	-
1453	1454	-
1454	1455	-
1455	1456	-
1456	1457	-
1457	1458	-
1458	1459	-
1459	1460	-
1460	1461	-
1461	1462	-
1462	1463	-
1463	1464	-
1464	1465	-
1465	1466	-
1466	1467	-
1467	1468	-
1468	1469	-
1469	1470	-
1470	1471	-
1471	1472	-
1472	1473	-
1473	1474	-
1474	1475	-
1475	1476	-
1476	1477	-

**Текстовое описание местоположения границ  
населенных пунктов, территориальных зон, особо охраняемых природных  
территорий, зон с особыми условиями использования территорий**

Прохождение границы		Описание прохождения границы
от точки	до точки	
1	2	3
1477	1478	-
1478	1479	-
1479	1480	-
1480	1481	-
1481	1482	-
1482	1483	-
1483	1484	-
1484	1485	-
1485	1486	-
1486	1487	-
1487	1488	-
1488	1489	-
1489	1490	-
1490	1491	-
1491	1492	-
1492	1493	-
1493	1494	-
1494	1362	-
1495	1496	-
1496	1497	-
1497	1498	-
1498	1499	-
1499	1500	-
1500	1501	-
1501	1502	-
1502	1503	-
1503	1504	-
1504	1505	-
1505	1506	-
1506	1507	-
1507	1508	-
1508	1509	-
1509	1510	-
1510	1511	-
1511	1512	-
1512	1513	-

**Текстовое описание местоположения границ  
населенных пунктов, территориальных зон, особо охраняемых природных  
территорий, зон с особыми условиями использования территорий**

Прохождение границы		Описание прохождения границы
от точки	до точки	
1	2	3
1513	1514	-
1514	1515	-
1515	1516	-
1516	1517	-
1517	1518	-
1518	1519	-
1519	1520	-
1520	1521	-
1521	1522	-
1522	1523	-
1523	1524	-
1524	1525	-
1525	1526	-
1526	1527	-
1527	1528	-
1528	1529	-
1529	1530	-
1530	1531	-
1531	1532	-
1532	1533	-
1533	1534	-
1534	1535	-
1535	1536	-
1536	1537	-
1537	1538	-
1538	1539	-
1539	1540	-
1540	1541	-
1541	1542	-
1542	1543	-
1543	1544	-
1544	1545	-
1545	1546	-
1546	1547	-
1547	1548	-
1548	1549	-

**Текстовое описание местоположения границ  
населенных пунктов, территориальных зон, особо охраняемых природных  
территорий, зон с особыми условиями использования территорий**

Прохождение границы		Описание прохождения границы
от точки	до точки	
1	2	3
1549	1550	-
1550	1551	-
1551	1552	-
1552	1553	-
1553	1554	-
1554	1555	-
1555	1556	-
1556	1557	-
1557	1558	-
1558	1559	-
1559	1560	-
1560	1561	-
1561	1562	-
1562	1563	-
1563	1564	-
1564	1565	-
1565	1566	-
1566	1567	-
1567	1568	-
1568	1569	-
1569	1570	-
1570	1571	-
1571	1572	-
1572	1573	-
1573	1574	-
1574	1575	-
1575	1576	-
1576	1577	-
1577	1578	-
1578	1579	-
1579	1580	-
1580	1581	-
1581	1582	-
1582	1583	-
1583	1584	-
1584	1585	-



**Текстовое описание местоположения границ  
населенных пунктов, территориальных зон, особо охраняемых природных  
территорий, зон с особыми условиями использования территорий**

Прохождение границы		Описание прохождения границы
от точки	до точки	
1	2	3
1585	1586	-
1586	1587	-
1587	1588	-
1588	1589	-
1589	1590	-
1590	1591	-
1591	1592	-
1592	1593	-
1593	1594	-
1594	1595	-
1595	1596	-
1596	1597	-
1597	1598	-
1598	1599	-
1599	1600	-
1600	1601	-
1601	1602	-
1602	1603	-
1603	1604	-
1604	1605	-
1605	1606	-
1606	1607	-
1607	1495	-
1608	1609	-
1609	1610	-
1610	1611	-
1611	1612	-
1612	1613	-
1613	1614	-
1614	1615	-
1615	1616	-
1616	1617	-
1617	1618	-
1618	1619	-
1619	1620	-
1620	1621	-

**Текстовое описание местоположения границ  
населенных пунктов, территориальных зон, особо охраняемых природных  
территорий, зон с особыми условиями использования территорий**

Прохождение границы		Описание прохождения границы
от точки	до точки	
1	2	3
1621	1622	-
1622	1623	-
1623	1624	-
1624	1625	-
1625	1626	-
1626	1627	-
1627	1628	-
1628	1629	-
1629	1630	-
1630	1631	-
1631	1632	-
1632	1633	-
1633	1634	-
1634	1635	-
1635	1636	-
1636	1637	-
1637	1638	-
1638	1639	-
1639	1640	-
1640	1641	-
1641	1642	-
1642	1643	-
1643	1644	-
1644	1645	-
1645	1646	-
1646	1647	-
1647	1648	-
1648	1649	-
1649	1650	-
1650	1651	-
1651	1652	-
1652	1653	-
1653	1654	-
1654	1655	-
1655	1656	-
1656	1657	-

**Текстовое описание местоположения границ  
населенных пунктов, территориальных зон, особо охраняемых природных  
территорий, зон с особыми условиями использования территорий**

Прохождение границы		Описание прохождения границы
от точки	до точки	
1	2	3
1657	1658	-
1658	1659	-
1659	1660	-
1660	1661	-
1661	1662	-
1662	1663	-
1663	1664	-
1664	1665	-
1665	1666	-
1666	1667	-
1667	1668	-
1668	1669	-
1669	1670	-
1670	1671	-
1671	1672	-
1672	1673	-
1673	1674	-
1674	1675	-
1675	1676	-
1676	1677	-
1677	1678	-
1678	1679	-
1679	1680	-
1680	1681	-
1681	1682	-
1682	1683	-
1683	1684	-
1684	1685	-
1685	1686	-
1686	1687	-
1687	1688	-
1688	1689	-
1689	1690	-
1690	1691	-
1691	1692	-
1692	1693	-

**Текстовое описание местоположения границ  
населенных пунктов, территориальных зон, особо охраняемых природных  
территорий, зон с особыми условиями использования территорий**

Прохождение границы		Описание прохождения границы
от точки	до точки	
1	2	3
1693	1694	-
1694	1695	-
1695	1696	-
1696	1697	-
1697	1698	-
1698	1699	-
1699	1700	-
1700	1701	-
1701	1702	-
1702	1703	-
1703	1704	-
1704	1705	-
1705	1706	-
1706	1707	-
1707	1708	-
1708	1709	-
1709	1710	-
1710	1711	-
1711	1712	-
1712	1713	-
1713	1714	-
1714	1715	-
1715	1716	-
1716	1717	-
1717	1718	-
1718	1719	-
1719	1720	-
1720	1721	-
1721	1722	-
1722	1723	-
1723	1724	-
1724	1725	-
1725	1726	-
1726	1727	-
1727	1728	-
1728	1729	-

**Текстовое описание местоположения границ  
населенных пунктов, территориальных зон, особо охраняемых природных  
территорий, зон с особыми условиями использования территорий**

Прохождение границы		Описание прохождения границы
от точки	до точки	
1	2	3
1729	1730	-
1730	1731	-
1731	1732	-
1732	1733	-
1733	1734	-
1734	1735	-
1735	1736	-
1736	1737	-
1737	1738	-
1738	1739	-
1739	1740	-
1740	1741	-
1741	1742	-
1742	1743	-
1743	1744	-
1744	1745	-
1745	1746	-
1746	1747	-
1747	1748	-
1748	1749	-
1749	1750	-
1750	1751	-
1751	1752	-
1752	1753	-
1753	1754	-
1754	1755	-
1755	1756	-
1756	1757	-
1757	1758	-
1758	1759	-
1759	1760	-
1760	1761	-
1761	1762	-
1762	1763	-
1763	1764	-
1764	1765	-

**Текстовое описание местоположения границ  
населенных пунктов, территориальных зон, особо охраняемых природных  
территорий, зон с особыми условиями использования территорий**

Прохождение границы		Описание прохождения границы
от точки	до точки	
1	2	3
1765	1766	-
1766	1767	-
1767	1768	-
1768	1769	-
1769	1770	-
1770	1771	-
1771	1772	-
1772	1773	-
1773	1774	-
1774	1775	-
1775	1776	-
1776	1777	-
1777	1778	-
1778	1779	-
1779	1780	-
1780	1781	-
1781	1782	-
1782	1783	-
1783	1784	-
1784	1785	-
1785	1786	-
1786	1787	-
1787	1788	-
1788	1789	-
1789	1790	-
1790	1791	-
1791	1792	-
1792	1793	-
1793	1794	-
1794	1795	-
1795	1796	-
1796	1797	-
1797	1798	-
1798	1799	-
1799	1800	-
1800	1801	-

**Текстовое описание местоположения границ  
населенных пунктов, территориальных зон, особо охраняемых природных  
территорий, зон с особыми условиями использования территорий**

Прохождение границы		Описание прохождения границы
от точки	до точки	
1	2	3
1801	1802	-
1802	1803	-
1803	1804	-
1804	1805	-
1805	1806	-
1806	1807	-
1807	1808	-
1808	1809	-
1809	1810	-
1810	1811	-
1811	1812	-
1812	1813	-
1813	1814	-
1814	1815	-
1815	1816	-
1816	1817	-
1817	1818	-
1818	1819	-
1819	1820	-
1820	1821	-
1821	1822	-
1822	1823	-
1823	1824	-
1824	1825	-
1825	1826	-
1826	1827	-
1827	1828	-
1828	1829	-
1829	1830	-
1830	1831	-
1831	1832	-
1832	1833	-
1833	1834	-
1834	1835	-
1835	1836	-
1836	1837	-

**Текстовое описание местоположения границ  
населенных пунктов, территориальных зон, особо охраняемых природных  
территорий, зон с особыми условиями использования территорий**

Прохождение границы		Описание прохождения границы
от точки	до точки	
1	2	3
1837	1838	-
1838	1839	-
1839	1840	-
1840	1841	-
1841	1842	-
1842	1843	-
1843	1844	-
1844	1845	-
1845	1846	-
1846	1847	-
1847	1848	-
1848	1849	-
1849	1850	-
1850	1851	-
1851	1852	-
1852	1853	-
1853	1854	-
1854	1855	-
1855	1856	-
1856	1857	-
1857	1858	-
1858	1859	-
1859	1860	-
1860	1861	-
1861	1862	-
1862	1863	-
1863	1864	-
1864	1865	-
1865	1866	-
1866	1608	-
1867	1868	-
1868	1869	-
1869	1870	-
1870	1871	-
1871	1872	-
1872	1873	-



**Текстовое описание местоположения границ  
населенных пунктов, территориальных зон, особо охраняемых природных  
территорий, зон с особыми условиями использования территорий**

Прохождение границы		Описание прохождения границы
от точки	до точки	
1	2	3
1873	1874	-
1874	1875	-
1875	1876	-
1876	1877	-
1877	1878	-
1878	1879	-
1879	1880	-
1880	1881	-
1881	1882	-
1882	1883	-
1883	1884	-
1884	1885	-
1885	1886	-
1886	1887	-
1887	1888	-
1888	1889	-
1889	1890	-
1890	1891	-
1891	1892	-
1892	1893	-
1893	1894	-
1894	1867	-
1895	1896	-
1896	1897	-
1897	1898	-
1898	1899	-
1899	1900	-
1900	1901	-
1901	1902	-
1902	1903	-
1903	1904	-
1904	1905	-
1905	1906	-
1906	1907	-
1907	1908	-
1908	1909	-

**Текстовое описание местоположения границ  
населенных пунктов, территориальных зон, особо охраняемых природных  
территорий, зон с особыми условиями использования территорий**

Прохождение границы		Описание прохождения границы
от точки	до точки	
1	2	3
1909	1910	-
1910	1911	-
1911	1912	-
1912	1913	-
1913	1914	-
1914	1915	-
1915	1916	-
1916	1917	-
1917	1918	-
1918	1919	-
1919	1920	-
1920	1921	-
1921	1922	-
1922	1923	-
1923	1924	-
1924	1925	-
1925	1926	-
1926	1927	-
1927	1928	-
1928	1929	-
1929	1930	-
1930	1931	-
1931	1932	-
1932	1933	-
1933	1934	-
1934	1935	-
1935	1936	-
1936	1937	-
1937	1938	-
1938	1939	-
1939	1940	-
1940	1941	-
1941	1942	-
1942	1943	-
1943	1944	-
1944	1945	-

**Текстовое описание местоположения границ  
населенных пунктов, территориальных зон, особо охраняемых природных  
территорий, зон с особыми условиями использования территорий**

Прохождение границы		Описание прохождения границы
от точки	до точки	
1	2	3
1945	1946	-
1946	1947	-
1947	1948	-
1948	1949	-
1949	1950	-
1950	1951	-
1951	1952	-
1952	1953	-
1953	1954	-
1954	1955	-
1955	1956	-
1956	1957	-
1957	1958	-
1958	1959	-
1959	1960	-
1960	1961	-
1961	1962	-
1962	1963	-
1963	1964	-
1964	1965	-
1965	1966	-
1966	1967	-
1967	1968	-
1968	1969	-
1969	1970	-
1970	1971	-
1971	1972	-
1972	1973	-
1973	1974	-
1974	1975	-
1975	1976	-
1976	1977	-
1977	1978	-
1978	1979	-
1979	1980	-
1980	1981	-

**Текстовое описание местоположения границ  
населенных пунктов, территориальных зон, особо охраняемых природных  
территорий, зон с особыми условиями использования территорий**

Прохождение границы		Описание прохождения границы
от точки	до точки	
1	2	3
1981	1982	-
1982	1983	-
1983	1984	-
1984	1985	-
1985	1986	-
1986	1987	-
1987	1988	-
1988	1989	-
1989	1990	-
1990	1991	-
1991	1992	-
1992	1993	-
1993	1994	-
1994	1995	-
1995	1996	-
1996	1997	-
1997	1998	-
1998	1999	-
1999	2000	-
2000	2001	-
2001	2002	-
2002	2003	-
2003	2004	-
2004	2005	-
2005	2006	-
2006	2007	-
2007	2008	-
2008	2009	-
2009	2010	-
2010	2011	-
2011	2012	-
2012	2013	-
2013	2014	-
2014	2015	-
2015	2016	-
2016	2017	-

**Текстовое описание местоположения границ  
населенных пунктов, территориальных зон, особо охраняемых природных  
территорий, зон с особыми условиями использования территорий**

Прохождение границы		Описание прохождения границы
от точки	до точки	
1	2	3
2017	2018	-
2018	2019	-
2019	2020	-
2020	2021	-
2021	2022	-
2022	2023	-
2023	2024	-
2024	2025	-
2025	2026	-
2026	2027	-
2027	2028	-
2028	2029	-
2029	2030	-
2030	2031	-
2031	2032	-
2032	2033	-
2033	2034	-
2034	2035	-
2035	2036	-
2036	2037	-
2037	2038	-
2038	2039	-
2039	2040	-
2040	2041	-
2041	2042	-
2042	2043	-
2043	2044	-
2044	2045	-
2045	2046	-
2046	2047	-
2047	2048	-
2048	2049	-
2049	2050	-
2050	2051	-
2051	2052	-
2052	2053	-

**Текстовое описание местоположения границ  
населенных пунктов, территориальных зон, особо охраняемых природных  
территорий, зон с особыми условиями использования территорий**

Прохождение границы		Описание прохождения границы
от точки	до точки	
1	2	3
2053	2054	-
2054	2055	-
2055	2056	-
2056	2057	-
2057	2058	-
2058	2059	-
2059	2060	-
2060	2061	-
2061	2062	-
2062	2063	-
2063	2064	-
2064	2065	-
2065	2066	-
2066	2067	-
2067	2068	-
2068	2069	-
2069	2070	-
2070	2071	-
2071	2072	-
2072	2073	-
2073	2074	-
2074	2075	-
2075	2076	-
2076	2077	-
2077	2078	-
2078	2079	-
2079	2080	-
2080	2081	-
2081	2082	-
2082	2083	-
2083	2084	-
2084	2085	-
2085	2086	-
2086	2087	-
2087	2088	-
2088	2089	-

**Текстовое описание местоположения границ  
населенных пунктов, территориальных зон, особо охраняемых природных  
территорий, зон с особыми условиями использования территорий**

Прохождение границы		Описание прохождения границы
от точки	до точки	
1	2	3
2089	2090	-
2090	2091	-
2091	2092	-
2092	2093	-
2093	2094	-
2094	2095	-
2095	2096	-
2096	2097	-
2097	2098	-
2098	2099	-
2099	2100	-
2100	2101	-
2101	2102	-
2102	2103	-
2103	2104	-
2104	2105	-
2105	2106	-
2106	2107	-
2107	2108	-
2108	2109	-
2109	2110	-
2110	2111	-
2111	2112	-
2112	2113	-
2113	2114	-
2114	2115	-
2115	2116	-
2116	2117	-
2117	2118	-
2118	2119	-
2119	2120	-
2120	2121	-
2121	2122	-
2122	2123	-
2123	2124	-
2124	2125	-

**Текстовое описание местоположения границ  
населенных пунктов, территориальных зон, особо охраняемых природных  
территорий, зон с особыми условиями использования территорий**

Прохождение границы		Описание прохождения границы
от точки	до точки	
1	2	3
2125	2126	-
2126	2127	-
2127	2128	-
2128	1895	-
2129	2130	-
2130	2131	-
2131	2132	-
2132	2133	-
2133	2134	-
2134	2135	-
2135	2136	-
2136	2137	-
2137	2138	-
2138	2139	-
2139	2140	-
2140	2141	-
2141	2142	-
2142	2143	-
2143	2144	-
2144	2145	-
2145	2146	-
2146	2147	-
2147	2148	-
2148	2149	-
2149	2150	-
2150	2151	-
2151	2152	-
2152	2153	-
2153	2154	-
2154	2155	-
2155	2129	-
2156	2157	-
2157	2158	-
2158	2159	-
2159	2160	-
2160	2161	-



**Текстовое описание местоположения границ  
населенных пунктов, территориальных зон, особо охраняемых природных  
территорий, зон с особыми условиями использования территорий**

Прохождение границы		Описание прохождения границы
от точки	до точки	
1	2	3
2161	2162	-
2162	2163	-
2163	2164	-
2164	2165	-
2165	2166	-
2166	2167	-
2167	2168	-
2168	2169	-
2169	2170	-
2170	2171	-
2171	2172	-
2172	2173	-
2173	2174	-
2174	2175	-
2175	2176	-
2176	2177	-
2177	2178	-
2178	2179	-
2179	2180	-
2180	2181	-
2181	2182	-
2182	2183	-
2183	2184	-
2184	2185	-
2185	2186	-
2186	2187	-
2187	2188	-
2188	2189	-
2189	2190	-
2190	2191	-
2191	2192	-
2192	2193	-
2193	2194	-
2194	2195	-
2195	2196	-
2196	2197	-

**Текстовое описание местоположения границ  
населенных пунктов, территориальных зон, особо охраняемых природных  
территорий, зон с особыми условиями использования территорий**

Прохождение границы		Описание прохождения границы
от точки	до точки	
1	2	3
2197	2198	-
2198	2199	-
2199	2200	-
2200	2201	-
2201	2202	-
2202	2203	-
2203	2204	-
2204	2205	-
2205	2206	-
2206	2207	-
2207	2208	-
2208	2209	-
2209	2210	-
2210	2211	-
2211	2212	-
2212	2213	-
2213	2214	-
2214	2215	-
2215	2216	-
2216	2217	-
2217	2218	-
2218	2219	-
2219	2220	-
2220	2221	-
2221	2222	-
2222	2223	-
2223	2224	-
2224	2225	-
2225	2226	-
2226	2227	-
2227	2228	-
2228	2229	-
2229	2230	-
2230	2231	-
2231	2232	-
2232	2233	-

**Текстовое описание местоположения границ  
населенных пунктов, территориальных зон, особо охраняемых природных  
территорий, зон с особыми условиями использования территорий**

Прохождение границы		Описание прохождения границы
от точки	до точки	
1	2	3
2233	2234	-
2234	2235	-
2235	2236	-
2236	2237	-
2237	2238	-
2238	2239	-
2239	2240	-
2240	2241	-
2241	2242	-
2242	2243	-
2243	2244	-
2244	2245	-
2245	2246	-
2246	2247	-
2247	2248	-
2248	2249	-
2249	2250	-
2250	2251	-
2251	2252	-
2252	2253	-
2253	2254	-
2254	2255	-
2255	2256	-
2256	2257	-
2257	2258	-
2258	2259	-
2259	2260	-
2260	2261	-
2261	2262	-
2262	2263	-
2263	2264	-
2264	2265	-
2265	2266	-
2266	2267	-
2267	2268	-
2268	2269	-

**Текстовое описание местоположения границ  
населенных пунктов, территориальных зон, особо охраняемых природных  
территорий, зон с особыми условиями использования территорий**

Прохождение границы		Описание прохождения границы
от точки	до точки	
1	2	3
2269	2270	-
2270	2271	-
2271	2272	-
2272	2273	-
2273	2274	-
2274	2275	-
2275	2276	-
2276	2277	-
2277	2278	-
2278	2279	-
2279	2280	-
2280	2281	-
2281	2282	-
2282	2283	-
2283	2284	-
2284	2285	-
2285	2286	-
2286	2287	-
2287	2288	-
2288	2289	-
2289	2290	-
2290	2291	-
2291	2292	-
2292	2293	-
2293	2294	-
2294	2295	-
2295	2296	-
2296	2297	-
2297	2298	-
2298	2299	-
2299	2300	-
2300	2301	-
2301	2302	-
2302	2303	-
2303	2304	-
2304	2305	-

**Текстовое описание местоположения границ  
населенных пунктов, территориальных зон, особо охраняемых природных  
территорий, зон с особыми условиями использования территорий**

Прохождение границы		Описание прохождения границы
от точки	до точки	
1	2	3
2305	2306	-
2306	2307	-
2307	2308	-
2308	2309	-
2309	2310	-
2310	2311	-
2311	2312	-
2312	2313	-
2313	2314	-
2314	2315	-
2315	2316	-
2316	2317	-
2317	2318	-
2318	2319	-
2319	2320	-
2320	2321	-
2321	2322	-
2322	2323	-
2323	2324	-
2324	2325	-
2325	2326	-
2326	2327	-
2327	2328	-
2328	2329	-
2329	2330	-
2330	2331	-
2331	2332	-
2332	2333	-
2333	2334	-
2334	2335	-
2335	2336	-
2336	2337	-
2337	2338	-
2338	2339	-
2339	2340	-
2340	2341	-

**Текстовое описание местоположения границ  
населенных пунктов, территориальных зон, особо охраняемых природных  
территорий, зон с особыми условиями использования территорий**

Прохождение границы		Описание прохождения границы
от точки	до точки	
1	2	3
2341	2342	-
2342	2343	-
2343	2344	-
2344	2345	-
2345	2346	-
2346	2347	-
2347	2348	-
2348	2349	-
2349	2350	-
2350	2351	-
2351	2352	-
2352	2353	-
2353	2354	-
2354	2355	-
2355	2356	-
2356	2357	-
2357	2358	-
2358	2359	-
2359	2360	-
2360	2361	-
2361	2362	-
2362	2363	-
2363	2364	-
2364	2365	-
2365	2366	-
2366	2367	-
2367	2368	-
2368	2369	-
2369	2370	-
2370	2371	-
2371	2372	-
2372	2373	-
2373	2374	-
2374	2375	-
2375	2376	-
2376	2377	-

**Текстовое описание местоположения границ  
населенных пунктов, территориальных зон, особо охраняемых природных  
территорий, зон с особыми условиями использования территорий**

Прохождение границы		Описание прохождения границы
от точки	до точки	
1	2	3
2377	2378	-
2378	2379	-
2379	2380	-
2380	2381	-
2381	2382	-
2382	2383	-
2383	2384	-
2384	2385	-
2385	2386	-
2386	2387	-
2387	2388	-
2388	2389	-
2389	2390	-
2390	2391	-
2391	2392	-
2392	2393	-
2393	2394	-
2394	2395	-
2395	2396	-
2396	2397	-
2397	2398	-
2398	2399	-
2399	2400	-
2400	2401	-
2401	2402	-
2402	2403	-
2403	2404	-
2404	2405	-
2405	2406	-
2406	2407	-
2407	2408	-
2408	2409	-
2409	2410	-
2410	2411	-
2411	2412	-
2412	2413	-

**Текстовое описание местоположения границ  
населенных пунктов, территориальных зон, особо охраняемых природных  
территорий, зон с особыми условиями использования территорий**

Прохождение границы		Описание прохождения границы
от точки	до точки	
1	2	3
2413	2414	-
2414	2415	-
2415	2416	-
2416	2417	-
2417	2418	-
2418	2419	-
2419	2420	-
2420	2421	-
2421	2422	-
2422	2423	-
2423	2424	-
2424	2425	-
2425	2426	-
2426	2427	-
2427	2428	-
2428	2429	-
2429	2430	-
2430	2431	-
2431	2432	-
2432	2433	-
2433	2434	-
2434	2435	-
2435	2436	-
2436	2437	-
2437	2438	-
2438	2439	-
2439	2440	-
2440	2441	-
2441	2442	-
2442	2443	-
2443	2444	-
2444	2445	-
2445	2446	-
2446	2447	-
2447	2448	-
2448	2449	-



**Текстовое описание местоположения границ  
населенных пунктов, территориальных зон, особо охраняемых природных  
территорий, зон с особыми условиями использования территорий**

Прохождение границы		Описание прохождения границы
от точки	до точки	
1	2	3
2449	2450	-
2450	2451	-
2451	2452	-
2452	2453	-
2453	2454	-
2454	2455	-
2455	2456	-
2456	2457	-
2457	2458	-
2458	2459	-
2459	2460	-
2460	2461	-
2461	2462	-
2462	2463	-
2463	2464	-
2464	2465	-
2465	2466	-
2466	2467	-
2467	2468	-
2468	2469	-
2469	2470	-
2470	2471	-
2471	2472	-
2472	2473	-
2473	2474	-
2474	2475	-
2475	2476	-
2476	2477	-
2477	2478	-
2478	2479	-
2479	2480	-
2480	2481	-
2481	2482	-
2482	2483	-
2483	2484	-
2484	2485	-

**Текстовое описание местоположения границ  
населенных пунктов, территориальных зон, особо охраняемых природных  
территорий, зон с особыми условиями использования территорий**

Прохождение границы		Описание прохождения границы
от точки	до точки	
1	2	3
2485	2486	-
2486	2487	-
2487	2488	-
2488	2489	-
2489	2490	-
2490	2491	-
2491	2492	-
2492	2493	-
2493	2494	-
2494	2495	-
2495	2496	-
2496	2497	-
2497	2498	-
2498	2499	-
2499	2500	-
2500	2501	-
2501	2502	-
2502	2503	-
2503	2504	-
2504	2505	-
2505	2506	-
2506	2507	-
2507	2508	-
2508	2509	-
2509	2510	-
2510	2511	-
2511	2512	-
2512	2513	-
2513	2514	-
2514	2515	-
2515	2516	-
2516	2517	-
2517	2518	-
2518	2519	-
2519	2520	-
2520	2521	-

**Текстовое описание местоположения границ  
населенных пунктов, территориальных зон, особо охраняемых природных  
территорий, зон с особыми условиями использования территорий**

Прохождение границы		Описание прохождения границы
от точки	до точки	
1	2	3
2521	2522	-
2522	2523	-
2523	2524	-
2524	2525	-
2525	2526	-
2526	2527	-
2527	2528	-
2528	2529	-
2529	2530	-
2530	2531	-
2531	2532	-
2532	2533	-
2533	2534	-
2534	2535	-
2535	2536	-
2536	2537	-
2537	2538	-
2538	2539	-
2539	2540	-
2540	2541	-
2541	2542	-
2542	2543	-
2543	2544	-
2544	2545	-
2545	2546	-
2546	2547	-
2547	2548	-
2548	2549	-
2549	2550	-
2550	2551	-
2551	2552	-
2552	2553	-
2553	2554	-
2554	2555	-
2555	2556	-
2556	2557	-

**Текстовое описание местоположения границ  
населенных пунктов, территориальных зон, особо охраняемых природных  
территорий, зон с особыми условиями использования территорий**

Прохождение границы		Описание прохождения границы
от точки	до точки	
1	2	3
2557	2558	-
2558	2559	-
2559	2560	-
2560	2561	-
2561	2562	-
2562	2563	-
2563	2564	-
2564	2565	-
2565	2566	-
2566	2567	-
2567	2568	-
2568	2156	-
2569	2570	-
2570	2571	-
2571	2572	-
2572	2573	-
2573	2574	-
2574	2575	-
2575	2576	-
2576	2577	-
2577	2578	-
2578	2579	-
2579	2580	-
2580	2581	-
2581	2582	-
2582	2583	-
2583	2584	-
2584	2585	-
2585	2586	-
2586	2587	-
2587	2588	-
2588	2589	-
2589	2590	-
2590	2591	-
2591	2592	-
2592	2593	-

**Текстовое описание местоположения границ  
населенных пунктов, территориальных зон, особо охраняемых природных  
территорий, зон с особыми условиями использования территорий**

Прохождение границы		Описание прохождения границы
от точки	до точки	
1	2	3
2593	2594	-
2594	2595	-
2595	2596	-
2596	2597	-
2597	2598	-
2598	2599	-
2599	2600	-
2600	2601	-
2601	2602	-
2602	2603	-
2603	2604	-
2604	2605	-
2605	2606	-
2606	2607	-
2607	2608	-
2608	2609	-
2609	2610	-
2610	2611	-
2611	2612	-
2612	2613	-
2613	2614	-
2614	2615	-
2615	2616	-
2616	2617	-
2617	2618	-
2618	2619	-
2619	2620	-
2620	2621	-
2621	2622	-
2622	2623	-
2623	2624	-
2624	2625	-
2625	2626	-
2626	2627	-
2627	2628	-
2628	2629	-

**Текстовое описание местоположения границ  
населенных пунктов, территориальных зон, особо охраняемых природных  
территорий, зон с особыми условиями использования территорий**

Прохождение границы		Описание прохождения границы
от точки	до точки	
1	2	3
2629	2630	-
2630	2631	-
2631	2632	-
2632	2633	-
2633	2634	-
2634	2635	-
2635	2636	-
2636	2637	-
2637	2638	-
2638	2639	-
2639	2640	-
2640	2641	-
2641	2642	-
2642	2643	-
2643	2644	-
2644	2645	-
2645	2646	-
2646	2647	-
2647	2648	-
2648	2649	-
2649	2650	-
2650	2651	-
2651	2652	-
2652	2653	-
2653	2654	-
2654	2655	-
2655	2656	-
2656	2657	-
2657	2658	-
2658	2659	-
2659	2660	-
2660	2661	-
2661	2662	-
2662	2663	-
2663	2664	-
2664	2665	-

**Текстовое описание местоположения границ  
населенных пунктов, территориальных зон, особо охраняемых природных  
территорий, зон с особыми условиями использования территорий**

Прохождение границы		Описание прохождения границы
от точки	до точки	
1	2	3
2665	2666	-
2666	2667	-
2667	2668	-
2668	2669	-
2669	2670	-
2670	2671	-
2671	2672	-
2672	2673	-
2673	2674	-
2674	2675	-
2675	2676	-
2676	2677	-
2677	2678	-
2678	2679	-
2679	2680	-
2680	2681	-
2681	2682	-
2682	2683	-
2683	2684	-
2684	2685	-
2685	2686	-
2686	2687	-
2687	2688	-
2688	2689	-
2689	2690	-
2690	2691	-
2691	2692	-
2692	2693	-
2693	2694	-
2694	2695	-
2695	2696	-
2696	2697	-
2697	2698	-
2698	2699	-
2699	2700	-
2700	2701	-

**Текстовое описание местоположения границ  
населенных пунктов, территориальных зон, особо охраняемых природных  
территорий, зон с особыми условиями использования территорий**

Прохождение границы		Описание прохождения границы
от точки	до точки	
1	2	3
2701	2702	-
2702	2703	-
2703	2704	-
2704	2705	-
2705	2706	-
2706	2707	-
2707	2708	-
2708	2709	-
2709	2710	-
2710	2711	-
2711	2712	-
2712	2713	-
2713	2714	-
2714	2715	-
2715	2716	-
2716	2717	-
2717	2718	-
2718	2719	-
2719	2720	-
2720	2721	-
2721	2722	-
2722	2569	-
2723	2724	-
2724	2725	-
2725	2726	-
2726	2727	-
2727	2728	-
2728	2729	-
2729	2730	-
2730	2731	-
2731	2732	-
2732	2733	-
2733	2734	-
2734	2735	-
2735	2736	-
2736	2737	-



**Текстовое описание местоположения границ  
населенных пунктов, территориальных зон, особо охраняемых природных  
территорий, зон с особыми условиями использования территорий**

Прохождение границы		Описание прохождения границы
от точки	до точки	
1	2	3
2737	2738	-
2738	2739	-
2739	2740	-
2740	2741	-
2741	2742	-
2742	2743	-
2743	2744	-
2744	2745	-
2745	2746	-
2746	2747	-
2747	2748	-
2748	2749	-
2749	2750	-
2750	2751	-
2751	2752	-
2752	2753	-
2753	2723	-
2754	2755	-
2755	2756	-
2756	2757	-
2757	2758	-
2758	2759	-
2759	2760	-
2760	2761	-
2761	2762	-
2762	2763	-
2763	2764	-
2764	2765	-
2765	2766	-
2766	2767	-
2767	2768	-
2768	2769	-
2769	2770	-
2770	2771	-
2771	2772	-
2772	2773	-

**Текстовое описание местоположения границ  
населенных пунктов, территориальных зон, особо охраняемых природных  
территорий, зон с особыми условиями использования территорий**

Прохождение границы		Описание прохождения границы
от точки	до точки	
1	2	3
2773	2774	-
2774	2775	-
2775	2776	-
2776	2777	-
2777	2778	-
2778	2779	-
2779	2780	-
2780	2781	-
2781	2782	-
2782	2783	-
2783	2784	-
2784	2785	-
2785	2786	-
2786	2787	-
2787	2788	-
2788	2789	-
2789	2790	-
2790	2791	-
2791	2792	-
2792	2793	-
2793	2794	-
2794	2795	-
2795	2796	-
2796	2797	-
2797	2798	-
2798	2799	-
2799	2800	-
2800	2801	-
2801	2802	-
2802	2803	-
2803	2804	-
2804	2805	-
2805	2806	-
2806	2807	-
2807	2808	-
2808	2809	-

**Текстовое описание местоположения границ  
населенных пунктов, территориальных зон, особо охраняемых природных  
территорий, зон с особыми условиями использования территорий**

Прохождение границы		Описание прохождения границы
от точки	до точки	
1	2	3
2809	2810	-
2810	2811	-
2811	2812	-
2812	2813	-
2813	2814	-
2814	2815	-
2815	2816	-
2816	2817	-
2817	2818	-
2818	2819	-
2819	2820	-
2820	2821	-
2821	2822	-
2822	2823	-
2823	2824	-
2824	2825	-
2825	2826	-
2826	2827	-
2827	2828	-
2828	2829	-
2829	2830	-
2830	2831	-
2831	2832	-
2832	2833	-
2833	2834	-
2834	2835	-
2835	2836	-
2836	2837	-
2837	2838	-
2838	2839	-
2839	2840	-
2840	2841	-
2841	2842	-
2842	2843	-
2843	2844	-
2844	2845	-

**Текстовое описание местоположения границ  
населенных пунктов, территориальных зон, особо охраняемых природных  
территорий, зон с особыми условиями использования территорий**

Прохождение границы		Описание прохождения границы
от точки	до точки	
1	2	3
2845	2846	-
2846	2847	-
2847	2848	-
2848	2849	-
2849	2850	-
2850	2851	-
2851	2852	-
2852	2853	-
2853	2854	-
2854	2855	-
2855	2856	-
2856	2857	-
2857	2858	-
2858	2859	-
2859	2860	-
2860	2861	-
2861	2862	-
2862	2863	-
2863	2864	-
2864	2865	-
2865	2866	-
2866	2867	-
2867	2868	-
2868	2869	-
2869	2870	-
2870	2871	-
2871	2872	-
2872	2873	-
2873	2874	-
2874	2875	-
2875	2876	-
2876	2877	-
2877	2878	-
2878	2879	-
2879	2880	-
2880	2881	-

**Текстовое описание местоположения границ  
населенных пунктов, территориальных зон, особо охраняемых природных  
территорий, зон с особыми условиями использования территорий**

Прохождение границы		Описание прохождения границы
от точки	до точки	
1	2	3
2881	2882	-
2882	2883	-
2883	2884	-
2884	2885	-
2885	2886	-
2886	2754	-
2887	2888	-
2888	2889	-
2889	2890	-
2890	2891	-
2891	2892	-
2892	2893	-
2893	2894	-
2894	2895	-
2895	2896	-
2896	2897	-
2897	2898	-
2898	2899	-
2899	2900	-
2900	2901	-
2901	2902	-
2902	2903	-
2903	2904	-
2904	2905	-
2905	2906	-
2906	2907	-
2907	2908	-
2908	2909	-
2909	2910	-
2910	2911	-
2911	2912	-
2912	2913	-
2913	2914	-
2914	2915	-
2915	2916	-
2916	2917	-

**Текстовое описание местоположения границ  
населенных пунктов, территориальных зон, особо охраняемых природных  
территорий, зон с особыми условиями использования территорий**

Прохождение границы		Описание прохождения границы
от точки	до точки	
1	2	3
2917	2918	-
2918	2919	-
2919	2920	-
2920	2921	-
2921	2922	-
2922	2923	-
2923	2924	-
2924	2925	-
2925	2926	-
2926	2927	-
2927	2887	-
2928	2929	-
2929	2930	-
2930	2931	-
2931	2932	-
2932	2933	-
2933	2934	-
2934	2935	-
2935	2936	-
2936	2937	-
2937	2938	-
2938	2939	-
2939	2940	-
2940	2941	-
2941	2942	-
2942	2943	-
2943	2944	-
2944	2945	-
2945	2946	-
2946	2947	-
2947	2948	-
2948	2949	-
2949	2950	-
2950	2951	-
2951	2952	-
2952	2953	-

**Текстовое описание местоположения границ  
населенных пунктов, территориальных зон, особо охраняемых природных  
территорий, зон с особыми условиями использования территорий**

Прохождение границы		Описание прохождения границы
от точки	до точки	
1	2	3
2953	2954	-
2954	2955	-
2955	2956	-
2956	2957	-
2957	2958	-
2958	2959	-
2959	2960	-
2960	2961	-
2961	2962	-
2962	2963	-
2963	2964	-
2964	2965	-
2965	2966	-
2966	2967	-
2967	2968	-
2968	2969	-
2969	2970	-
2970	2971	-
2971	2972	-
2972	2973	-
2973	2974	-
2974	2975	-
2975	2976	-
2976	2977	-
2977	2978	-
2978	2979	-
2979	2980	-
2980	2981	-
2981	2982	-
2982	2983	-
2983	2984	-
2984	2985	-
2985	2986	-
2986	2987	-
2987	2988	-
2988	2989	-

**Текстовое описание местоположения границ  
населенных пунктов, территориальных зон, особо охраняемых природных  
территорий, зон с особыми условиями использования территорий**

Прохождение границы		Описание прохождения границы
от точки	до точки	
1	2	3
2989	2990	-
2990	2991	-
2991	2992	-
2992	2993	-
2993	2994	-
2994	2995	-
2995	2996	-
2996	2997	-
2997	2998	-
2998	2999	-
2999	3000	-
3000	3001	-
3001	3002	-
3002	3003	-
3003	3004	-
3004	3005	-
3005	3006	-
3006	3007	-
3007	3008	-
3008	3009	-
3009	3010	-
3010	3011	-
3011	3012	-
3012	3013	-
3013	3014	-
3014	3015	-
3015	3016	-
3016	3017	-
3017	3018	-
3018	3019	-
3019	3020	-
3020	3021	-
3021	3022	-
3022	3023	-
3023	3024	-
3024	3025	-



**Текстовое описание местоположения границ  
населенных пунктов, территориальных зон, особо охраняемых природных  
территорий, зон с особыми условиями использования территорий**

Прохождение границы		Описание прохождения границы
от точки	до точки	
1	2	3
3025	3026	-
3026	3027	-
3027	3028	-
3028	3029	-
3029	3030	-
3030	3031	-
3031	3032	-
3032	3033	-
3033	3034	-
3034	3035	-
3035	3036	-
3036	3037	-
3037	3038	-
3038	3039	-
3039	3040	-
3040	3041	-
3041	3042	-
3042	3043	-
3043	3044	-
3044	3045	-
3045	3046	-
3046	3047	-
3047	3048	-
3048	3049	-
3049	3050	-
3050	3051	-
3051	3052	-
3052	3053	-
3053	3054	-
3054	3055	-
3055	3056	-
3056	3057	-
3057	3058	-
3058	3059	-
3059	3060	-
3060	3061	-

**Текстовое описание местоположения границ  
населенных пунктов, территориальных зон, особо охраняемых природных  
территорий, зон с особыми условиями использования территорий**

Прохождение границы		Описание прохождения границы
от точки	до точки	
1	2	3
3061	3062	-
3062	3063	-
3063	3064	-
3064	3065	-
3065	3066	-
3066	3067	-
3067	3068	-
3068	3069	-
3069	3070	-
3070	3071	-
3071	3072	-
3072	3073	-
3073	3074	-
3074	3075	-
3075	3076	-
3076	3077	-
3077	3078	-
3078	3079	-
3079	3080	-
3080	3081	-
3081	3082	-
3082	3083	-
3083	3084	-
3084	3085	-
3085	3086	-
3086	3087	-
3087	3088	-
3088	3089	-
3089	3090	-
3090	3091	-
3091	3092	-
3092	3093	-
3093	3094	-
3094	3095	-
3095	3096	-
3096	3097	-

**Текстовое описание местоположения границ  
населенных пунктов, территориальных зон, особо охраняемых природных  
территорий, зон с особыми условиями использования территорий**

Прохождение границы		Описание прохождения границы
от точки	до точки	
1	2	3
3097	3098	-
3098	3099	-
3099	3100	-
3100	3101	-
3101	3102	-
3102	2928	-
3103	3104	-
3104	3105	-
3105	3106	-
3106	3107	-
3107	3108	-
3108	3109	-
3109	3110	-
3110	3111	-
3111	3112	-
3112	3113	-
3113	3114	-
3114	3115	-
3115	3116	-
3116	3117	-
3117	3118	-
3118	3119	-
3119	3120	-
3120	3121	-
3121	3122	-
3122	3123	-
3123	3124	-
3124	3125	-
3125	3126	-
3126	3127	-
3127	3128	-
3128	3129	-
3129	3130	-
3130	3131	-
3131	3132	-
3132	3133	-

**Текстовое описание местоположения границ  
населенных пунктов, территориальных зон, особо охраняемых природных  
территорий, зон с особыми условиями использования территорий**

Прохождение границы		Описание прохождения границы
от точки	до точки	
1	2	3
3133	3134	-
3134	3135	-
3135	3136	-
3136	3137	-
3137	3138	-
3138	3139	-
3139	3140	-
3140	3141	-
3141	3142	-
3142	3143	-
3143	3144	-
3144	3145	-
3145	3146	-
3146	3147	-
3147	3148	-
3148	3149	-
3149	3150	-
3150	3151	-
3151	3152	-
3152	3153	-
3153	3154	-
3154	3155	-
3155	3156	-
3156	3157	-
3157	3158	-
3158	3159	-
3159	3160	-
3160	3161	-
3161	3162	-
3162	3163	-
3163	3164	-
3164	3165	-
3165	3166	-
3166	3167	-
3167	3168	-
3168	3169	-

**Текстовое описание местоположения границ  
населенных пунктов, территориальных зон, особо охраняемых природных  
территорий, зон с особыми условиями использования территорий**

Прохождение границы		Описание прохождения границы
от точки	до точки	
1	2	3
3169	3170	-
3170	3171	-
3171	3172	-
3172	3173	-
3173	3174	-
3174	3175	-
3175	3176	-
3176	3177	-
3177	3178	-
3178	3179	-
3179	3180	-
3180	3181	-
3181	3182	-
3182	3183	-
3183	3184	-
3184	3185	-
3185	3186	-
3186	3187	-
3187	3188	-
3188	3189	-
3189	3190	-
3190	3191	-
3191	3192	-
3192	3193	-
3193	3194	-
3194	3195	-
3195	3196	-
3196	3197	-
3197	3198	-
3198	3199	-
3199	3200	-
3200	3201	-
3201	3202	-
3202	3203	-
3203	3204	-
3204	3205	-

**Текстовое описание местоположения границ  
населенных пунктов, территориальных зон, особо охраняемых природных  
территорий, зон с особыми условиями использования территорий**

Прохождение границы		Описание прохождения границы
от точки	до точки	
1	2	3
3205	3206	-
3206	3207	-
3207	3208	-
3208	3209	-
3209	3210	-
3210	3211	-
3211	3212	-
3212	3213	-
3213	3214	-
3214	3215	-
3215	3216	-
3216	3217	-
3217	3218	-
3218	3219	-
3219	3220	-
3220	3221	-
3221	3222	-
3222	3223	-
3223	3224	-
3224	3225	-
3225	3226	-
3226	3227	-
3227	3228	-
3228	3229	-
3229	3230	-
3230	3231	-
3231	3232	-
3232	3233	-
3233	3234	-
3234	3235	-
3235	3236	-
3236	3237	-
3237	3238	-
3238	3239	-
3239	3240	-
3240	3241	-

**Текстовое описание местоположения границ  
населенных пунктов, территориальных зон, особо охраняемых природных  
территорий, зон с особыми условиями использования территорий**

Прохождение границы		Описание прохождения границы
от точки	до точки	
1	2	3
3241	3242	-
3242	3243	-
3243	3244	-
3244	3245	-
3245	3246	-
3246	3247	-
3247	3248	-
3248	3249	-
3249	3250	-
3250	3251	-
3251	3252	-
3252	3253	-
3253	3254	-
3254	3255	-
3255	3256	-
3256	3257	-
3257	3258	-
3258	3259	-
3259	3260	-
3260	3261	-
3261	3262	-
3262	3263	-
3263	3264	-
3264	3265	-
3265	3266	-
3266	3267	-
3267	3268	-
3268	3269	-
3269	3270	-
3270	3271	-
3271	3272	-
3272	3273	-
3273	3274	-
3274	3275	-
3275	3276	-
3276	3277	-

**Текстовое описание местоположения границ  
населенных пунктов, территориальных зон, особо охраняемых природных  
территорий, зон с особыми условиями использования территорий**

Прохождение границы		Описание прохождения границы
от точки	до точки	
1	2	3
3277	3278	-
3278	3279	-
3279	3280	-
3280	3281	-
3281	3282	-
3282	3283	-
3283	3284	-
3284	3285	-
3285	3286	-
3286	3287	-
3287	3288	-
3288	3289	-
3289	3290	-
3290	3291	-
3291	3292	-
3292	3293	-
3293	3294	-
3294	3295	-
3295	3296	-
3296	3103	-
3297	3298	-
3298	3299	-
3299	3300	-
3300	3301	-
3301	3302	-
3302	3303	-
3303	3304	-
3304	3305	-
3305	3306	-
3306	3307	-
3307	3308	-
3308	3309	-
3309	3310	-
3310	3311	-
3311	3312	-
3312	3313	-



**Текстовое описание местоположения границ  
населенных пунктов, территориальных зон, особо охраняемых природных  
территорий, зон с особыми условиями использования территорий**

Прохождение границы		Описание прохождения границы
от точки	до точки	
1	2	3
3313	3314	-
3314	3315	-
3315	3316	-
3316	3317	-
3317	3318	-
3318	3319	-
3319	3320	-
3320	3321	-
3321	3322	-
3322	3323	-
3323	3324	-
3324	3325	-
3325	3326	-
3326	3327	-
3327	3328	-
3328	3329	-
3329	3330	-
3330	3331	-
3331	3332	-
3332	3333	-
3333	3334	-
3334	3335	-
3335	3336	-
3336	3337	-
3337	3338	-
3338	3339	-
3339	3340	-
3340	3341	-
3341	3342	-
3342	3343	-
3343	3344	-
3344	3345	-
3345	3346	-
3346	3347	-
3347	3348	-
3348	3349	-

**Текстовое описание местоположения границ  
населенных пунктов, территориальных зон, особо охраняемых природных  
территорий, зон с особыми условиями использования территорий**

Прохождение границы		Описание прохождения границы
от точки	до точки	
1	2	3
3349	3350	-
3350	3351	-
3351	3352	-
3352	3353	-
3353	3354	-
3354	3355	-
3355	3356	-
3356	3357	-
3357	3358	-
3358	3359	-
3359	3360	-
3360	3361	-
3361	3362	-
3362	3363	-
3363	3364	-
3364	3365	-
3365	3366	-
3366	3367	-
3367	3368	-
3368	3369	-
3369	3370	-
3370	3371	-
3371	3372	-
3372	3373	-
3373	3374	-
3374	3375	-
3375	3376	-
3376	3377	-
3377	3378	-
3378	3379	-
3379	3380	-
3380	3381	-
3381	3382	-
3382	3383	-
3383	3384	-
3384	3385	-

**Текстовое описание местоположения границ  
населенных пунктов, территориальных зон, особо охраняемых природных  
территорий, зон с особыми условиями использования территорий**

Прохождение границы		Описание прохождения границы
от точки	до точки	
1	2	3
3385	3386	-
3386	3387	-
3387	3388	-
3388	3389	-
3389	3390	-
3390	3391	-
3391	3392	-
3392	3393	-
3393	3394	-
3394	3395	-
3395	3396	-
3396	3397	-
3397	3398	-
3398	3399	-
3399	3400	-
3400	3401	-
3401	3402	-
3402	3403	-
3403	3404	-
3404	3405	-
3405	3406	-
3406	3407	-
3407	3408	-
3408	3409	-
3409	3410	-
3410	3411	-
3411	3412	-
3412	3413	-
3413	3414	-
3414	3415	-
3415	3416	-
3416	3417	-
3417	3418	-
3418	3419	-
3419	3420	-
3420	3421	-

**Текстовое описание местоположения границ  
населенных пунктов, территориальных зон, особо охраняемых природных  
территорий, зон с особыми условиями использования территорий**

Прохождение границы		Описание прохождения границы
от точки	до точки	
1	2	3
3421	3422	-
3422	3423	-
3423	3424	-
3424	3425	-
3425	3426	-
3426	3427	-
3427	3428	-
3428	3429	-
3429	3430	-
3430	3431	-
3431	3432	-
3432	3433	-
3433	3434	-
3434	3435	-
3435	3436	-
3436	3437	-
3437	3438	-
3438	3439	-
3439	3440	-
3440	3441	-
3441	3442	-
3442	3443	-
3443	3444	-
3444	3445	-
3445	3446	-
3446	3447	-
3447	3297	-
3448	3449	-
3449	3450	-
3450	3451	-
3451	3452	-
3452	3453	-
3453	3454	-
3454	3455	-
3455	3456	-
3456	3457	-

**Текстовое описание местоположения границ  
населенных пунктов, территориальных зон, особо охраняемых природных  
территорий, зон с особыми условиями использования территорий**

Прохождение границы		Описание прохождения границы
от точки	до точки	
1	2	3
3457	3458	-
3458	3459	-
3459	3460	-
3460	3461	-
3461	3462	-
3462	3448	-
3463	3464	-
3464	3465	-
3465	3466	-
3466	3467	-
3467	3468	-
3468	3469	-
3469	3470	-
3470	3471	-
3471	3472	-
3472	3473	-
3473	3474	-
3474	3475	-
3475	3476	-
3476	3477	-
3477	3478	-
3478	3479	-
3479	3480	-
3480	3481	-
3481	3482	-
3482	3483	-
3483	3484	-
3484	3485	-
3485	3486	-
3486	3487	-
3487	3488	-
3488	3489	-
3489	3463	-
3490	3491	-
3491	3492	-
3492	3493	-

**Текстовое описание местоположения границ  
населенных пунктов, территориальных зон, особо охраняемых природных  
территорий, зон с особыми условиями использования территорий**

Прохождение границы		Описание прохождения границы
от точки	до точки	
1	2	3
3493	3494	-
3494	3495	-
3495	3496	-
3496	3497	-
3497	3498	-
3498	3499	-
3499	3500	-
3500	3501	-
3501	3502	-
3502	3503	-
3503	3504	-
3504	3505	-
3505	3506	-
3506	3507	-
3507	3508	-
3508	3509	-
3509	3510	-
3510	3511	-
3511	3512	-
3512	3513	-
3513	3514	-
3514	3515	-
3515	3516	-
3516	3517	-
3517	3518	-
3518	3490	-
3519	3520	-
3520	3521	-
3521	3522	-
3522	3523	-
3523	3524	-
3524	3525	-
3525	3526	-
3526	3527	-
3527	3528	-
3528	3529	-

**Текстовое описание местоположения границ  
населенных пунктов, территориальных зон, особо охраняемых природных  
территорий, зон с особыми условиями использования территорий**

Прохождение границы		Описание прохождения границы
от точки	до точки	
1	2	3
3529	3530	-
3530	3531	-
3531	3532	-
3532	3533	-
3533	3534	-
3534	3535	-
3535	3536	-
3536	3537	-
3537	3538	-
3538	3539	-
3539	3540	-
3540	3541	-
3541	3542	-
3542	3543	-
3543	3544	-
3544	3545	-
3545	3546	-
3546	3547	-
3547	3548	-
3548	3549	-
3549	3550	-
3550	3551	-
3551	3552	-
3552	3553	-
3553	3554	-
3554	3555	-
3555	3556	-
3556	3557	-
3557	3558	-
3558	3559	-
3559	3560	-
3560	3561	-
3561	3562	-
3562	3563	-
3563	3564	-
3564	3565	-

**Текстовое описание местоположения границ  
населенных пунктов, территориальных зон, особо охраняемых природных  
территорий, зон с особыми условиями использования территорий**

Прохождение границы		Описание прохождения границы
от точки	до точки	
1	2	3
3565	3566	-
3566	3567	-
3567	3568	-
3568	3569	-
3569	3570	-
3570	3571	-
3571	3572	-
3572	3573	-
3573	3574	-
3574	3575	-
3575	3576	-
3576	3577	-
3577	3578	-
3578	3579	-
3579	3580	-
3580	3581	-
3581	3582	-
3582	3519	-
3583	3584	-
3584	3585	-
3585	3586	-
3586	3587	-
3587	3588	-
3588	3589	-
3589	3590	-
3590	3591	-
3591	3592	-
3592	3593	-
3593	3594	-
3594	3595	-
3595	3596	-
3596	3583	-
3597	3598	-
3598	3599	-
3599	3600	-
3600	3601	-



**Текстовое описание местоположения границ  
населенных пунктов, территориальных зон, особо охраняемых природных  
территорий, зон с особыми условиями использования территорий**

Прохождение границы		Описание прохождения границы
от точки	до точки	
1	2	3
3601	3602	-
3602	3603	-
3603	3604	-
3604	3605	-
3605	3606	-
3606	3607	-
3607	3608	-
3608	3609	-
3609	3610	-
3610	3611	-
3611	3612	-
3612	3613	-
3613	3614	-
3614	3615	-
3615	3616	-
3616	3617	-
3617	3618	-
3618	3619	-
3619	3620	-
3620	3621	-
3621	3622	-
3622	3623	-
3623	3624	-
3624	3625	-
3625	3626	-
3626	3627	-
3627	3628	-
3628	3629	-
3629	3630	-
3630	3631	-
3631	3632	-
3632	3633	-
3633	3634	-
3634	3635	-
3635	3636	-
3636	3637	-

**Текстовое описание местоположения границ  
населенных пунктов, территориальных зон, особо охраняемых природных  
территорий, зон с особыми условиями использования территорий**

Прохождение границы		Описание прохождения границы
от точки	до точки	
1	2	3
3637	3638	-
3638	3639	-
3639	3640	-
3640	3641	-
3641	3642	-
3642	3643	-
3643	3644	-
3644	3645	-
3645	3646	-
3646	3647	-
3647	3648	-
3648	3649	-
3649	3650	-
3650	3651	-
3651	3652	-
3652	3653	-
3653	3654	-
3654	3655	-
3655	3656	-
3656	3657	-
3657	3658	-
3658	3659	-
3659	3660	-
3660	3661	-
3661	3662	-
3662	3663	-
3663	3664	-
3664	3665	-
3665	3666	-
3666	3667	-
3667	3668	-
3668	3669	-
3669	3670	-
3670	3671	-
3671	3672	-
3672	3673	-

**Текстовое описание местоположения границ  
населенных пунктов, территориальных зон, особо охраняемых природных  
территорий, зон с особыми условиями использования территорий**

Прохождение границы		Описание прохождения границы
от точки	до точки	
1	2	3
3673	3674	-
3674	3675	-
3675	3676	-
3676	3677	-
3677	3678	-
3678	3679	-
3679	3680	-
3680	3681	-
3681	3682	-
3682	3683	-
3683	3684	-
3684	3685	-
3685	3686	-
3686	3687	-
3687	3688	-
3688	3689	-
3689	3690	-
3690	3691	-
3691	3692	-
3692	3693	-
3693	3694	-
3694	3695	-
3695	3696	-
3696	3697	-
3697	3698	-
3698	3699	-
3699	3700	-
3700	3701	-
3701	3702	-
3702	3703	-
3703	3704	-
3704	3705	-
3705	3706	-
3706	3707	-
3707	3708	-
3708	3709	-

**Текстовое описание местоположения границ  
населенных пунктов, территориальных зон, особо охраняемых природных  
территорий, зон с особыми условиями использования территорий**

Прохождение границы		Описание прохождения границы
от точки	до точки	
1	2	3
3709	3710	-
3710	3711	-
3711	3712	-
3712	3713	-
3713	3714	-
3714	3715	-
3715	3716	-
3716	3717	-
3717	3718	-
3718	3719	-
3719	3720	-
3720	3721	-
3721	3722	-
3722	3723	-
3723	3724	-
3724	3725	-
3725	3726	-
3726	3727	-
3727	3728	-
3728	3729	-
3729	3730	-
3730	3731	-
3731	3732	-
3732	3733	-
3733	3734	-
3734	3735	-
3735	3736	-
3736	3737	-
3737	3738	-
3738	3739	-
3739	3740	-
3740	3741	-
3741	3742	-
3742	3743	-
3743	3744	-
3744	3745	-

**Текстовое описание местоположения границ  
населенных пунктов, территориальных зон, особо охраняемых природных  
территорий, зон с особыми условиями использования территорий**

Прохождение границы		Описание прохождения границы
от точки	до точки	
1	2	3
3745	3746	-
3746	3747	-
3747	3748	-
3748	3749	-
3749	3750	-
3750	3751	-
3751	3752	-
3752	3753	-
3753	3754	-
3754	3755	-
3755	3756	-
3756	3757	-
3757	3758	-
3758	3759	-
3759	3760	-
3760	3761	-
3761	3762	-
3762	3763	-
3763	3764	-
3764	3765	-
3765	3766	-
3766	3767	-
3767	3768	-
3768	3769	-
3769	3770	-
3770	3771	-
3771	3772	-
3772	3597	-
3773	3774	-
3774	3775	-
3775	3776	-
3776	3777	-
3777	3778	-
3778	3779	-
3779	3780	-
3780	3781	-

**Текстовое описание местоположения границ  
населенных пунктов, территориальных зон, особо охраняемых природных  
территорий, зон с особыми условиями использования территорий**

Прохождение границы		Описание прохождения границы
от точки	до точки	
1	2	3
3781	3782	-
3782	3783	-
3783	3784	-
3784	3785	-
3785	3786	-
3786	3787	-
3787	3788	-
3788	3789	-
3789	3790	-
3790	3791	-
3791	3792	-
3792	3793	-
3793	3773	-
3794	3795	-
3795	3796	-
3796	3797	-
3797	3798	-
3798	3799	-
3799	3800	-
3800	3801	-
3801	3802	-
3802	3803	-
3803	3804	-
3804	3805	-
3805	3806	-
3806	3807	-
3807	3808	-
3808	3809	-
3809	3810	-
3810	3811	-
3811	3812	-
3812	3813	-
3813	3814	-
3814	3815	-
3815	3816	-
3816	3817	-

**Текстовое описание местоположения границ  
населенных пунктов, территориальных зон, особо охраняемых природных  
территорий, зон с особыми условиями использования территорий**

Прохождение границы		Описание прохождения границы
от точки	до точки	
1	2	3
3817	3818	-
3818	3819	-
3819	3820	-
3820	3821	-
3821	3822	-
3822	3823	-
3823	3824	-
3824	3825	-
3825	3826	-
3826	3827	-
3827	3828	-
3828	3829	-
3829	3830	-
3830	3831	-
3831	3832	-
3832	3833	-
3833	3834	-
3834	3835	-
3835	3836	-
3836	3837	-
3837	3838	-
3838	3839	-
3839	3840	-
3840	3841	-
3841	3842	-
3842	3843	-
3843	3844	-
3844	3845	-
3845	3846	-
3846	3847	-
3847	3848	-
3848	3849	-
3849	3850	-
3850	3851	-
3851	3852	-
3852	3853	-

**Текстовое описание местоположения границ  
населенных пунктов, территориальных зон, особо охраняемых природных  
территорий, зон с особыми условиями использования территорий**

Прохождение границы		Описание прохождения границы
от точки	до точки	
1	2	3
3853	3854	-
3854	3855	-
3855	3856	-
3856	3857	-
3857	3858	-
3858	3859	-
3859	3860	-
3860	3861	-
3861	3862	-
3862	3863	-
3863	3864	-
3864	3865	-
3865	3866	-
3866	3867	-
3867	3868	-
3868	3869	-
3869	3794	-
3870	3871	-
3871	3872	-
3872	3873	-
3873	3874	-
3874	3875	-
3875	3876	-
3876	3877	-
3877	3878	-
3878	3879	-
3879	3880	-
3880	3881	-
3881	3882	-
3882	3883	-
3883	3884	-
3884	3885	-
3885	3886	-
3886	3887	-
3887	3888	-
3888	3889	-



**Текстовое описание местоположения границ  
населенных пунктов, территориальных зон, особо охраняемых природных  
территорий, зон с особыми условиями использования территорий**

Прохождение границы		Описание прохождения границы
от точки	до точки	
1	2	3
3889	3890	-
3890	3891	-
3891	3892	-
3892	3893	-
3893	3894	-
3894	3895	-
3895	3870	-
3896	3897	-
3897	3898	-
3898	3899	-
3899	3900	-
3900	3901	-
3901	3902	-
3902	3903	-
3903	3904	-
3904	3905	-
3905	3906	-
3906	3907	-
3907	3908	-
3908	3909	-
3909	3910	-
3910	3896	-
3911	3912	-
3912	3913	-
3913	3914	-
3914	3915	-
3915	3916	-
3916	3917	-
3917	3918	-
3918	3919	-
3919	3920	-
3920	3921	-
3921	3922	-
3922	3923	-
3923	3924	-
3924	3925	-

**Текстовое описание местоположения границ  
населенных пунктов, территориальных зон, особо охраняемых природных  
территорий, зон с особыми условиями использования территорий**

Прохождение границы		Описание прохождения границы
от точки	до точки	
1	2	3
3925	3926	-
3926	3927	-
3927	3928	-
3928	3929	-
3929	3930	-
3930	3931	-
3931	3932	-
3932	3933	-
3933	3934	-
3934	3935	-
3935	3936	-
3936	3937	-
3937	3938	-
3938	3939	-
3939	3940	-
3940	3941	-
3941	3942	-
3942	3943	-
3943	3944	-
3944	3945	-
3945	3946	-
3946	3911	-
3947	3948	-
3948	3949	-
3949	3950	-
3950	3951	-
3951	3952	-
3952	3953	-
3953	3954	-
3954	3955	-
3955	3956	-
3956	3957	-
3957	3958	-
3958	3959	-
3959	3960	-
3960	3961	-

**Текстовое описание местоположения границ  
населенных пунктов, территориальных зон, особо охраняемых природных  
территорий, зон с особыми условиями использования территорий**

Прохождение границы		Описание прохождения границы
от точки	до точки	
1	2	3
3961	3962	-
3962	3963	-
3963	3964	-
3964	3965	-
3965	3966	-
3966	3967	-
3967	3968	-
3968	3969	-
3969	3970	-
3970	3971	-
3971	3972	-
3972	3973	-
3973	3974	-
3974	3975	-
3975	3976	-
3976	3977	-
3977	3978	-
3978	3979	-
3979	3980	-
3980	3981	-
3981	3982	-
3982	3983	-
3983	3984	-
3984	3985	-
3985	3986	-
3986	3987	-
3987	3988	-
3988	3989	-
3989	3990	-
3990	3991	-
3991	3992	-
3992	3993	-
3993	3994	-
3994	3995	-
3995	3996	-
3996	3997	-

**Текстовое описание местоположения границ  
населенных пунктов, территориальных зон, особо охраняемых природных  
территорий, зон с особыми условиями использования территорий**

Прохождение границы		Описание прохождения границы
от точки	до точки	
1	2	3
3997	3998	-
3998	3999	-
3999	4000	-
4000	4001	-
4001	4002	-
4002	4003	-
4003	4004	-
4004	4005	-
4005	4006	-
4006	4007	-
4007	4008	-
4008	4009	-
4009	4010	-
4010	4011	-
4011	4012	-
4012	4013	-
4013	4014	-
4014	4015	-
4015	3947	-
4016	4017	-
4017	4018	-
4018	4019	-
4019	4020	-
4020	4021	-
4021	4022	-
4022	4023	-
4023	4024	-
4024	4025	-
4025	4026	-
4026	4027	-
4027	4028	-
4028	4029	-
4029	4030	-
4030	4031	-
4031	4032	-
4032	4033	-

**Текстовое описание местоположения границ  
населенных пунктов, территориальных зон, особо охраняемых природных  
территорий, зон с особыми условиями использования территорий**

Прохождение границы		Описание прохождения границы
от точки	до точки	
1	2	3
4033	4034	-
4034	4035	-
4035	4036	-
4036	4037	-
4037	4038	-
4038	4039	-
4039	4040	-
4040	4041	-
4041	4042	-
4042	4043	-
4043	4044	-
4044	4045	-
4045	4046	-
4046	4047	-
4047	4048	-
4048	4049	-
4049	4050	-
4050	4051	-
4051	4052	-
4052	4053	-
4053	4054	-
4054	4055	-
4055	4056	-
4056	4057	-
4057	4058	-
4058	4059	-
4059	4060	-
4060	4061	-
4061	4062	-
4062	4063	-
4063	4064	-
4064	4065	-
4065	4066	-
4066	4067	-
4067	4068	-
4068	4069	-

**Текстовое описание местоположения границ  
населенных пунктов, территориальных зон, особо охраняемых природных  
территорий, зон с особыми условиями использования территорий**

Прохождение границы		Описание прохождения границы
от точки	до точки	
1	2	3
4069	4070	-
4070	4071	-
4071	4072	-
4072	4073	-
4073	4074	-
4074	4075	-
4075	4076	-
4076	4077	-
4077	4078	-
4078	4079	-
4079	4080	-
4080	4081	-
4081	4082	-
4082	4083	-
4083	4084	-
4084	4085	-
4085	4086	-
4086	4087	-
4087	4088	-
4088	4089	-
4089	4090	-
4090	4091	-
4091	4092	-
4092	4093	-
4093	4094	-
4094	4095	-
4095	4096	-
4096	4097	-
4097	4098	-
4098	4099	-
4099	4100	-
4100	4101	-
4101	4102	-
4102	4103	-
4103	4104	-
4104	4105	-

**Текстовое описание местоположения границ  
населенных пунктов, территориальных зон, особо охраняемых природных  
территорий, зон с особыми условиями использования территорий**

Прохождение границы		Описание прохождения границы
от точки	до точки	
1	2	3
4105	4106	-
4106	4107	-
4107	4108	-
4108	4109	-
4109	4110	-
4110	4111	-
4111	4112	-
4112	4113	-
4113	4114	-
4114	4115	-
4115	4116	-
4116	4117	-
4117	4118	-
4118	4119	-
4119	4120	-
4120	4121	-
4121	4122	-
4122	4123	-
4123	4124	-
4124	4125	-
4125	4126	-
4126	4127	-
4127	4128	-
4128	4129	-
4129	4130	-
4130	4131	-
4131	4132	-
4132	4133	-
4133	4134	-
4134	4016	-
4135	4136	-
4136	4137	-
4137	4138	-
4138	4139	-
4139	4140	-
4140	4141	-

**Текстовое описание местоположения границ  
населенных пунктов, территориальных зон, особо охраняемых природных  
территорий, зон с особыми условиями использования территорий**

Прохождение границы		Описание прохождения границы
от точки	до точки	
1	2	3
4141	4142	-
4142	4143	-
4143	4144	-
4144	4145	-
4145	4146	-
4146	4147	-
4147	4148	-
4148	4149	-
4149	4150	-
4150	4151	-
4151	4152	-
4152	4153	-
4153	4154	-
4154	4155	-
4155	4156	-
4156	4157	-
4157	4158	-
4158	4159	-
4159	4160	-
4160	4161	-
4161	4162	-
4162	4163	-
4163	4164	-
4164	4165	-
4165	4135	-
4166	4167	-
4167	4168	-
4168	4169	-
4169	4170	-
4170	4171	-
4171	4172	-
4172	4173	-
4173	4174	-
4174	4175	-
4175	4176	-
4176	4177	-



**Текстовое описание местоположения границ  
населенных пунктов, территориальных зон, особо охраняемых природных  
территорий, зон с особыми условиями использования территорий**

Прохождение границы		Описание прохождения границы
от точки	до точки	
1	2	3
4177	4178	-
4178	4179	-
4179	4180	-
4180	4181	-
4181	4182	-
4182	4183	-
4183	4166	-
4184	4185	-
4185	4186	-
4186	4187	-
4187	4188	-
4188	4189	-
4189	4190	-
4190	4191	-
4191	4192	-
4192	4193	-
4193	4194	-
4194	4195	-
4195	4196	-
4196	4197	-
4197	4198	-
4198	4199	-
4199	4200	-
4200	4201	-
4201	4202	-
4202	4203	-
4203	4204	-
4204	4205	-
4205	4206	-
4206	4207	-
4207	4208	-
4208	4209	-
4209	4210	-
4210	4211	-
4211	4212	-
4212	4213	-

**Текстовое описание местоположения границ  
населенных пунктов, территориальных зон, особо охраняемых природных  
территорий, зон с особыми условиями использования территорий**

Прохождение границы		Описание прохождения границы
от точки	до точки	
1	2	3
4213	4214	-
4214	4215	-
4215	4216	-
4216	4217	-
4217	4218	-
4218	4219	-
4219	4220	-
4220	4221	-
4221	4222	-
4222	4223	-
4223	4224	-
4224	4225	-
4225	4226	-
4226	4227	-
4227	4228	-
4228	4229	-
4229	4184	-
4230	4231	-
4231	4232	-
4232	4233	-
4233	4234	-
4234	4235	-
4235	4230	-
4236	4237	-
4237	4238	-
4238	4239	-
4239	4240	-
4240	4241	-
4241	4242	-
4242	4243	-
4243	4244	-
4244	4245	-
4245	4246	-
4246	4247	-
4247	4248	-
4248	4249	-

**Текстовое описание местоположения границ  
населенных пунктов, территориальных зон, особо охраняемых природных  
территорий, зон с особыми условиями использования территорий**

Прохождение границы		Описание прохождения границы
от точки	до точки	
1	2	3
4249	4250	-
4250	4251	-
4251	4252	-
4252	4253	-
4253	4254	-
4254	4255	-
4255	4256	-
4256	4257	-
4257	4258	-
4258	4259	-
4259	4260	-
4260	4261	-
4261	4262	-
4262	4263	-
4263	4264	-
4264	4265	-
4265	4266	-
4266	4267	-
4267	4268	-
4268	4269	-
4269	4270	-
4270	4271	-
4271	4272	-
4272	4273	-
4273	4274	-
4274	4275	-
4275	4276	-
4276	4277	-
4277	4278	-
4278	4279	-
4279	4280	-
4280	4281	-
4281	4282	-
4282	4283	-
4283	4284	-
4284	4285	-

**Текстовое описание местоположения границ  
населенных пунктов, территориальных зон, особо охраняемых природных  
территорий, зон с особыми условиями использования территорий**

Прохождение границы		Описание прохождения границы
от точки	до точки	
1	2	3
4285	4286	-
4286	4287	-
4287	4288	-
4288	4289	-
4289	4290	-
4290	4291	-
4291	4292	-
4292	4293	-
4293	4294	-
4294	4295	-
4295	4296	-
4296	4297	-
4297	4298	-
4298	4299	-
4299	4300	-
4300	4301	-
4301	4302	-
4302	4303	-
4303	4304	-
4304	4305	-
4305	4306	-
4306	4307	-
4307	4308	-
4308	4236	-
4309	4310	-
4310	4311	-
4311	4312	-
4312	4313	-
4313	4314	-
4314	4315	-
4315	4316	-
4316	4317	-
4317	4318	-
4318	4319	-
4319	4320	-
4320	4321	-

**Текстовое описание местоположения границ  
населенных пунктов, территориальных зон, особо охраняемых природных  
территорий, зон с особыми условиями использования территорий**

Прохождение границы		Описание прохождения границы
от точки	до точки	
1	2	3
4321	4322	-
4322	4323	-
4323	4324	-
4324	4325	-
4325	4326	-
4326	4327	-
4327	4328	-
4328	4329	-
4329	4330	-
4330	4309	-
4331	4332	-
4332	4333	-
4333	4334	-
4334	4335	-
4335	4336	-
4336	4337	-
4337	4338	-
4338	4339	-
4339	4340	-
4340	4341	-
4341	4342	-
4342	4343	-
4343	4344	-
4344	4345	-
4345	4346	-
4346	4347	-
4347	4348	-
4348	4349	-
4349	4350	-
4350	4351	-
4351	4352	-
4352	4353	-
4353	4354	-
4354	4355	-
4355	4356	-
4356	4357	-

**Текстовое описание местоположения границ  
населенных пунктов, территориальных зон, особо охраняемых природных  
территорий, зон с особыми условиями использования территорий**

Прохождение границы		Описание прохождения границы
от точки	до точки	
1	2	3
4357	4358	-
4358	4359	-
4359	4360	-
4360	4361	-
4361	4362	-
4362	4363	-
4363	4364	-
4364	4365	-
4365	4366	-
4366	4367	-
4367	4368	-
4368	4369	-
4369	4370	-
4370	4371	-
4371	4372	-
4372	4373	-
4373	4374	-
4374	4375	-
4375	4376	-
4376	4377	-
4377	4378	-
4378	4379	-
4379	4380	-
4380	4381	-
4381	4382	-
4382	4383	-
4383	4384	-
4384	4385	-
4385	4386	-
4386	4387	-
4387	4388	-
4388	4389	-
4389	4390	-
4390	4391	-
4391	4392	-
4392	4393	-

**Текстовое описание местоположения границ  
населенных пунктов, территориальных зон, особо охраняемых природных  
территорий, зон с особыми условиями использования территорий**

Прохождение границы		Описание прохождения границы
от точки	до точки	
1	2	3
4393	4394	-
4394	4331	-
4395	4396	-
4396	4397	-
4397	4398	-
4398	4399	-
4399	4400	-
4400	4401	-
4401	4402	-
4402	4403	-
4403	4404	-
4404	4405	-
4405	4406	-
4406	4407	-
4407	4408	-
4408	4409	-
4409	4410	-
4410	4411	-
4411	4412	-
4412	4413	-
4413	4414	-
4414	4415	-
4415	4416	-
4416	4417	-
4417	4418	-
4418	4419	-
4419	4420	-
4420	4421	-
4421	4422	-
4422	4423	-
4423	4424	-
4424	4425	-
4425	4426	-
4426	4427	-
4427	4428	-
4428	4429	-

**Текстовое описание местоположения границ  
населенных пунктов, территориальных зон, особо охраняемых природных  
территорий, зон с особыми условиями использования территорий**

Прохождение границы		Описание прохождения границы
от точки	до точки	
1	2	3
4429	4430	-
4430	4431	-
4431	4432	-
4432	4433	-
4433	4434	-
4434	4435	-
4435	4395	-
4436	4437	-
4437	4438	-
4438	4439	-
4439	4440	-
4440	4441	-
4441	4442	-
4442	4443	-
4443	4444	-
4444	4445	-
4445	4446	-
4446	4447	-
4447	4448	-
4448	4449	-
4449	4450	-
4450	4451	-
4451	4452	-
4452	4453	-
4453	4454	-
4454	4455	-
4455	4456	-
4456	4457	-
4457	4458	-
4458	4459	-
4459	4460	-
4460	4461	-
4461	4462	-
4462	4463	-
4463	4464	-
4464	4465	-



**Текстовое описание местоположения границ  
населенных пунктов, территориальных зон, особо охраняемых природных  
территорий, зон с особыми условиями использования территорий**

Прохождение границы		Описание прохождения границы
от точки	до точки	
1	2	3
4465	4466	-
4466	4467	-
4467	4468	-
4468	4469	-
4469	4470	-
4470	4471	-
4471	4472	-
4472	4473	-
4473	4436	-
4474	4475	-
4475	4476	-
4476	4477	-
4477	4478	-
4478	4479	-
4479	4480	-
4480	4481	-
4481	4482	-
4482	4483	-
4483	4484	-
4484	4485	-
4485	4486	-
4486	4487	-
4487	4488	-
4488	4489	-
4489	4490	-
4490	4491	-
4491	4492	-
4492	4493	-
4493	4494	-
4494	4495	-
4495	4496	-
4496	4497	-
4497	4498	-
4498	4499	-
4499	4500	-
4500	4501	-

**Текстовое описание местоположения границ  
населенных пунктов, территориальных зон, особо охраняемых природных  
территорий, зон с особыми условиями использования территорий**

Прохождение границы		Описание прохождения границы
от точки	до точки	
1	2	3
4501	4502	-
4502	4503	-
4503	4504	-
4504	4505	-
4505	4506	-
4506	4507	-
4507	4508	-
4508	4509	-
4509	4510	-
4510	4511	-
4511	4512	-
4512	4513	-
4513	4514	-
4514	4515	-
4515	4516	-
4516	4517	-
4517	4518	-
4518	4519	-
4519	4520	-
4520	4521	-
4521	4522	-
4522	4523	-
4523	4524	-
4524	4525	-
4525	4526	-
4526	4527	-
4527	4528	-
4528	4529	-
4529	4530	-
4530	4531	-
4531	4532	-
4532	4533	-
4533	4474	-
4534	4535	-
4535	4536	-
4536	4537	-

**Текстовое описание местоположения границ  
населенных пунктов, территориальных зон, особо охраняемых природных  
территорий, зон с особыми условиями использования территорий**

Прохождение границы		Описание прохождения границы
от точки	до точки	
1	2	3
4537	4538	-
4538	4539	-
4539	4540	-
4540	4541	-
4541	4542	-
4542	4543	-
4543	4544	-
4544	4545	-
4545	4546	-
4546	4547	-
4547	4548	-
4548	4549	-
4549	4550	-
4550	4551	-
4551	4552	-
4552	4553	-
4553	4554	-
4554	4555	-
4555	4556	-
4556	4557	-
4557	4558	-
4558	4559	-
4559	4560	-
4560	4561	-
4561	4562	-
4562	4563	-
4563	4564	-
4564	4565	-
4565	4566	-
4566	4567	-
4567	4568	-
4568	4569	-
4569	4570	-
4570	4571	-
4571	4572	-
4572	4573	-

**Текстовое описание местоположения границ  
населенных пунктов, территориальных зон, особо охраняемых природных  
территорий, зон с особыми условиями использования территорий**

Прохождение границы		Описание прохождения границы
от точки	до точки	
1	2	3
4573	4574	-
4574	4575	-
4575	4576	-
4576	4577	-
4577	4578	-
4578	4579	-
4579	4580	-
4580	4581	-
4581	4582	-
4582	4583	-
4583	4584	-
4584	4585	-
4585	4586	-
4586	4587	-
4587	4588	-
4588	4589	-
4589	4590	-
4590	4591	-
4591	4592	-
4592	4593	-
4593	4594	-
4594	4595	-
4595	4596	-
4596	4597	-
4597	4598	-
4598	4599	-
4599	4600	-
4600	4601	-
4601	4602	-
4602	4603	-
4603	4534	-
4604	4605	-
4605	4606	-
4606	4607	-
4607	4608	-
4608	4609	-

**Текстовое описание местоположения границ  
населенных пунктов, территориальных зон, особо охраняемых природных  
территорий, зон с особыми условиями использования территорий**

Прохождение границы		Описание прохождения границы
от точки	до точки	
1	2	3
4609	4610	-
4610	4611	-
4611	4612	-
4612	4613	-
4613	4614	-
4614	4615	-
4615	4616	-
4616	4617	-
4617	4618	-
4618	4619	-
4619	4620	-
4620	4621	-
4621	4622	-
4622	4623	-
4623	4624	-
4624	4625	-
4625	4626	-
4626	4627	-
4627	4628	-
4628	4629	-
4629	4630	-
4630	4631	-
4631	4632	-
4632	4604	-
4633	4634	-
4634	4635	-
4635	4636	-
4636	4637	-
4637	4638	-
4638	4639	-
4639	4640	-
4640	4641	-
4641	4642	-
4642	4643	-
4643	4644	-
4644	4645	-

**Текстовое описание местоположения границ  
населенных пунктов, территориальных зон, особо охраняемых природных  
территорий, зон с особыми условиями использования территорий**

Прохождение границы		Описание прохождения границы
от точки	до точки	
1	2	3
4645	4646	-
4646	4647	-
4647	4648	-
4648	4649	-
4649	4650	-
4650	4651	-
4651	4652	-
4652	4653	-
4653	4654	-
4654	4655	-
4655	4656	-
4656	4657	-
4657	4658	-
4658	4659	-
4659	4660	-
4660	4661	-
4661	4662	-
4662	4663	-
4663	4664	-
4664	4665	-
4665	4666	-
4666	4667	-
4667	4668	-
4668	4669	-
4669	4670	-
4670	4671	-
4671	4672	-
4672	4673	-
4673	4674	-
4674	4675	-
4675	4676	-
4676	4677	-
4677	4678	-
4678	4679	-
4679	4680	-
4680	4681	-

**Текстовое описание местоположения границ  
населенных пунктов, территориальных зон, особо охраняемых природных  
территорий, зон с особыми условиями использования территорий**

Прохождение границы		Описание прохождения границы
от точки	до точки	
1	2	3
4681	4682	-
4682	4683	-
4683	4684	-
4684	4685	-
4685	4686	-
4686	4687	-
4687	4688	-
4688	4689	-
4689	4690	-
4690	4691	-
4691	4633	-
4692	4693	-
4693	4694	-
4694	4695	-
4695	4696	-
4696	4697	-
4697	4698	-
4698	4699	-
4699	4700	-
4700	4701	-
4701	4702	-
4702	4703	-
4703	4704	-
4704	4705	-
4705	4706	-
4706	4707	-
4707	4708	-
4708	4709	-
4709	4710	-
4710	4711	-
4711	4712	-
4712	4713	-
4713	4714	-
4714	4715	-
4715	4716	-
4716	4717	-

**Текстовое описание местоположения границ  
населенных пунктов, территориальных зон, особо охраняемых природных  
территорий, зон с особыми условиями использования территорий**

Прохождение границы		Описание прохождения границы
от точки	до точки	
1	2	3
4717	4718	-
4718	4719	-
4719	4720	-
4720	4721	-
4721	4722	-
4722	4723	-
4723	4724	-
4724	4725	-
4725	4726	-
4726	4727	-
4727	4728	-
4728	4729	-
4729	4730	-
4730	4731	-
4731	4732	-
4732	4733	-
4733	4734	-
4734	4735	-
4735	4736	-
4736	4737	-
4737	4738	-
4738	4739	-
4739	4740	-
4740	4741	-
4741	4742	-
4742	4743	-
4743	4744	-
4744	4745	-
4745	4746	-
4746	4747	-
4747	4748	-
4748	4749	-
4749	4750	-
4750	4751	-
4751	4752	-
4752	4753	-



**Текстовое описание местоположения границ  
населенных пунктов, территориальных зон, особо охраняемых природных  
территорий, зон с особыми условиями использования территорий**

Прохождение границы		Описание прохождения границы
от точки	до точки	
1	2	3
4753	4754	-
4754	4755	-
4755	4756	-
4756	4757	-
4757	4758	-
4758	4759	-
4759	4760	-
4760	4761	-
4761	4762	-
4762	4763	-
4763	4764	-
4764	4765	-
4765	4766	-
4766	4767	-
4767	4768	-
4768	4769	-
4769	4770	-
4770	4771	-
4771	4772	-
4772	4773	-
4773	4774	-
4774	4775	-
4775	4776	-
4776	4777	-
4777	4778	-
4778	4779	-
4779	4780	-
4780	4781	-
4781	4782	-
4782	4783	-
4783	4784	-
4784	4785	-
4785	4786	-
4786	4787	-
4787	4788	-
4788	4692	-

**Текстовое описание местоположения границ  
населенных пунктов, территориальных зон, особо охраняемых природных  
территорий, зон с особыми условиями использования территорий**

Прохождение границы		Описание прохождения границы
от точки	до точки	
1	2	3
4789	4790	-
4790	4791	-
4791	4792	-
4792	4793	-
4793	4794	-
4794	4795	-
4795	4796	-
4796	4797	-
4797	4798	-
4798	4799	-
4799	4800	-
4800	4801	-
4801	4802	-
4802	4803	-
4803	4804	-
4804	4805	-
4805	4789	-
4806	4807	-
4807	4808	-
4808	4809	-
4809	4810	-
4810	4811	-
4811	4812	-
4812	4813	-
4813	4814	-
4814	4815	-
4815	4816	-
4816	4817	-
4817	4818	-
4818	4819	-
4819	4820	-
4820	4821	-
4821	4822	-
4822	4823	-
4823	4824	-
4824	4825	-

**Текстовое описание местоположения границ  
населенных пунктов, территориальных зон, особо охраняемых природных  
территорий, зон с особыми условиями использования территорий**

Прохождение границы		Описание прохождения границы
от точки	до точки	
1	2	3
4825	4826	-
4826	4827	-
4827	4828	-
4828	4829	-
4829	4830	-
4830	4831	-
4831	4832	-
4832	4833	-
4833	4834	-
4834	4835	-
4835	4836	-
4836	4837	-
4837	4838	-
4838	4839	-
4839	4840	-
4840	4841	-
4841	4842	-
4842	4843	-
4843	4844	-
4844	4845	-
4845	4846	-
4846	4847	-
4847	4848	-
4848	4849	-
4849	4850	-
4850	4851	-
4851	4852	-
4852	4853	-
4853	4854	-
4854	4855	-
4855	4856	-
4856	4857	-
4857	4858	-
4858	4859	-
4859	4860	-
4860	4806	-

**Текстовое описание местоположения границ  
населенных пунктов, территориальных зон, особо охраняемых природных  
территорий, зон с особыми условиями использования территорий**

Прохождение границы		Описание прохождения границы
от точки	до точки	
1	2	3
4861	4862	-
4862	4863	-
4863	4864	-
4864	4861	-
4865	4866	-
4866	4867	-
4867	4868	-
4868	4869	-
4869	4870	-
4870	4871	-
4871	4872	-
4872	4873	-
4873	4874	-
4874	4875	-
4875	4876	-
4876	4877	-
4877	4878	-
4878	4879	-
4879	4880	-
4880	4881	-
4881	4882	-
4882	4883	-
4883	4884	-
4884	4885	-
4885	4886	-
4886	4887	-
4887	4888	-
4888	4889	-
4889	4890	-
4890	4891	-
4891	4892	-
4892	4893	-
4893	4894	-
4894	4895	-
4895	4896	-
4896	4897	-

**Текстовое описание местоположения границ  
населенных пунктов, территориальных зон, особо охраняемых природных  
территорий, зон с особыми условиями использования территорий**

Прохождение границы		Описание прохождения границы
от точки	до точки	
1	2	3
4897	4898	-
4898	4899	-
4899	4900	-
4900	4901	-
4901	4902	-
4902	4903	-
4903	4904	-
4904	4905	-
4905	4906	-
4906	4907	-
4907	4908	-
4908	4909	-
4909	4910	-
4910	4911	-
4911	4912	-
4912	4913	-
4913	4914	-
4914	4915	-
4915	4916	-
4916	4917	-
4917	4918	-
4918	4919	-
4919	4920	-
4920	4921	-
4921	4922	-
4922	4923	-
4923	4924	-
4924	4925	-
4925	4926	-
4926	4927	-
4927	4928	-
4928	4929	-
4929	4930	-
4930	4931	-
4931	4932	-
4932	4933	-

**Текстовое описание местоположения границ  
населенных пунктов, территориальных зон, особо охраняемых природных  
территорий, зон с особыми условиями использования территорий**

Прохождение границы		Описание прохождения границы
от точки	до точки	
1	2	3
4933	4934	-
4934	4935	-
4935	4936	-
4936	4937	-
4937	4938	-
4938	4939	-
4939	4940	-
4940	4941	-
4941	4942	-
4942	4943	-
4943	4944	-
4944	4945	-
4945	4946	-
4946	4947	-
4947	4948	-
4948	4949	-
4949	4950	-
4950	4951	-
4951	4952	-
4952	4953	-
4953	4954	-
4954	4955	-
4955	4956	-
4956	4957	-
4957	4958	-
4958	4959	-
4959	4960	-
4960	4961	-
4961	4962	-
4962	4963	-
4963	4964	-
4964	4965	-
4965	4966	-
4966	4967	-
4967	4968	-
4968	4969	-

**Текстовое описание местоположения границ  
населенных пунктов, территориальных зон, особо охраняемых природных  
территорий, зон с особыми условиями использования территорий**

Прохождение границы		Описание прохождения границы
от точки	до точки	
1	2	3
4969	4970	-
4970	4971	-
4971	4972	-
4972	4973	-
4973	4974	-
4974	4975	-
4975	4976	-
4976	4977	-
4977	4978	-
4978	4979	-
4979	4980	-
4980	4981	-
4981	4982	-
4982	4983	-
4983	4984	-
4984	4985	-
4985	4986	-
4986	4987	-
4987	4988	-
4988	4865	-
4989	4990	-
4990	4991	-
4991	4992	-
4992	4989	-
4993	4994	-
4994	4995	-
4995	4996	-
4996	4997	-
4997	4998	-
4998	4999	-
4999	5000	-
5000	5001	-
5001	5002	-
5002	5003	-
5003	5004	-
5004	5005	-

**Текстовое описание местоположения границ  
населенных пунктов, территориальных зон, особо охраняемых природных  
территорий, зон с особыми условиями использования территорий**

Прохождение границы		Описание прохождения границы
от точки	до точки	
1	2	3
5005	5006	-
5006	5007	-
5007	5008	-
5008	5009	-
5009	5010	-
5010	5011	-
5011	5012	-
5012	5013	-
5013	5014	-
5014	5015	-
5015	5016	-
5016	5017	-
5017	5018	-
5018	5019	-
5019	5020	-
5020	5021	-
5021	5022	-
5022	5023	-
5023	5024	-
5024	5025	-
5025	5026	-
5026	5027	-
5027	5028	-
5028	5029	-
5029	5030	-
5030	5031	-
5031	5032	-
5032	5033	-
5033	5034	-
5034	5035	-
5035	5036	-
5036	5037	-
5037	5038	-
5038	5039	-
5039	5040	-
5040	5041	-



**Текстовое описание местоположения границ  
населенных пунктов, территориальных зон, особо охраняемых природных  
территорий, зон с особыми условиями использования территорий**

Прохождение границы		Описание прохождения границы
от точки	до точки	
1	2	3
5041	5042	-
5042	5043	-
5043	5044	-
5044	5045	-
5045	5046	-
5046	5047	-
5047	5048	-
5048	5049	-
5049	5050	-
5050	5051	-
5051	5052	-
5052	5053	-
5053	5054	-
5054	5055	-
5055	5056	-
5056	5057	-
5057	5058	-
5058	5059	-
5059	5060	-
5060	5061	-
5061	5062	-
5062	5063	-
5063	5064	-
5064	5065	-
5065	5066	-
5066	5067	-
5067	5068	-
5068	5069	-
5069	4993	-
5070	5071	-
5071	5072	-
5072	5073	-
5073	5074	-
5074	5075	-
5075	5076	-
5076	5077	-

**Текстовое описание местоположения границ  
населенных пунктов, территориальных зон, особо охраняемых природных  
территорий, зон с особыми условиями использования территорий**

Прохождение границы		Описание прохождения границы
от точки	до точки	
1	2	3
5077	5078	-
5078	5079	-
5079	5080	-
5080	5081	-
5081	5082	-
5082	5083	-
5083	5084	-
5084	5085	-
5085	5086	-
5086	5087	-
5087	5088	-
5088	5089	-
5089	5090	-
5090	5091	-
5091	5092	-
5092	5093	-
5093	5094	-
5094	5095	-
5095	5096	-
5096	5097	-
5097	5098	-
5098	5099	-
5099	5100	-
5100	5101	-
5101	5102	-
5102	5103	-
5103	5104	-
5104	5105	-
5105	5106	-
5106	5107	-
5107	5108	-
5108	5109	-
5109	5110	-
5110	5111	-
5111	5112	-
5112	5113	-

**Текстовое описание местоположения границ  
населенных пунктов, территориальных зон, особо охраняемых природных  
территорий, зон с особыми условиями использования территорий**

Прохождение границы		Описание прохождения границы
от точки	до точки	
1	2	3
5113	5114	-
5114	5115	-
5115	5116	-
5116	5117	-
5117	5118	-
5118	5119	-
5119	5120	-
5120	5121	-
5121	5122	-
5122	5123	-
5123	5124	-
5124	5125	-
5125	5126	-
5126	5127	-
5127	5128	-
5128	5129	-
5129	5130	-
5130	5131	-
5131	5132	-
5132	5133	-
5133	5134	-
5134	5135	-
5135	5136	-
5136	5137	-
5137	5138	-
5138	5139	-
5139	5140	-
5140	5141	-
5141	5142	-
5142	5143	-
5143	5144	-
5144	5145	-
5145	5146	-
5146	5147	-
5147	5148	-
5148	5149	-

**Текстовое описание местоположения границ  
населенных пунктов, территориальных зон, особо охраняемых природных  
территорий, зон с особыми условиями использования территорий**

Прохождение границы		Описание прохождения границы
от точки	до точки	
1	2	3
5149	5070	-
5150	5151	-
5151	5152	-
5152	5153	-
5153	5154	-
5154	5155	-
5155	5156	-
5156	5157	-
5157	5158	-
5158	5159	-
5159	5160	-
5160	5161	-
5161	5162	-
5162	5163	-
5163	5164	-
5164	5165	-
5165	5166	-
5166	5167	-
5167	5168	-
5168	5150	-
5169	5170	-
5170	5171	-
5171	5172	-
5172	5173	-
5173	5174	-
5174	5175	-
5175	5176	-
5176	5177	-
5177	5178	-
5178	5179	-
5179	5180	-
5180	5181	-
5181	5182	-
5182	5183	-
5183	5184	-
5184	5185	-

**Текстовое описание местоположения границ  
населенных пунктов, территориальных зон, особо охраняемых природных  
территорий, зон с особыми условиями использования территорий**

Прохождение границы		Описание прохождения границы
от точки	до точки	
1	2	3
5185	5186	-
5186	5187	-
5187	5188	-
5188	5189	-
5189	5190	-
5190	5191	-
5191	5192	-
5192	5193	-
5193	5194	-
5194	5195	-
5195	5196	-
5196	5197	-
5197	5198	-
5198	5199	-
5199	5200	-
5200	5201	-
5201	5202	-
5202	5203	-
5203	5204	-
5204	5205	-
5205	5206	-
5206	5207	-
5207	5208	-
5208	5209	-
5209	5210	-
5210	5211	-
5211	5212	-
5212	5213	-
5213	5214	-
5214	5215	-
5215	5169	-
5216	5217	-
5217	5218	-
5218	5219	-
5219	5220	-
5220	5221	-

**Текстовое описание местоположения границ  
населенных пунктов, территориальных зон, особо охраняемых природных  
территорий, зон с особыми условиями использования территорий**

Прохождение границы		Описание прохождения границы
от точки	до точки	
1	2	3
5221	5222	-
5222	5223	-
5223	5224	-
5224	5225	-
5225	5226	-
5226	5227	-
5227	5228	-
5228	5229	-
5229	5230	-
5230	5231	-
5231	5232	-
5232	5233	-
5233	5234	-
5234	5235	-
5235	5236	-
5236	5237	-
5237	5238	-
5238	5239	-
5239	5240	-
5240	5241	-
5241	5242	-
5242	5243	-
5243	5244	-
5244	5245	-
5245	5246	-
5246	5247	-
5247	5248	-
5248	5249	-
5249	5250	-
5250	5251	-
5251	5252	-
5252	5253	-
5253	5254	-
5254	5255	-
5255	5256	-
5256	5257	-

**Текстовое описание местоположения границ  
населенных пунктов, территориальных зон, особо охраняемых природных  
территорий, зон с особыми условиями использования территорий**

Прохождение границы		Описание прохождения границы
от точки	до точки	
1	2	3
5257	5258	-
5258	5259	-
5259	5260	-
5260	5261	-
5261	5262	-
5262	5263	-
5263	5264	-
5264	5265	-
5265	5266	-
5266	5267	-
5267	5268	-
5268	5269	-
5269	5270	-
5270	5271	-
5271	5272	-
5272	5273	-
5273	5274	-
5274	5275	-
5275	5276	-
5276	5277	-
5277	5278	-
5278	5279	-
5279	5280	-
5280	5281	-
5281	5282	-
5282	5283	-
5283	5284	-
5284	5285	-
5285	5286	-
5286	5287	-
5287	5288	-
5288	5289	-
5289	5290	-
5290	5291	-
5291	5292	-
5292	5293	-

**Текстовое описание местоположения границ  
населенных пунктов, территориальных зон, особо охраняемых природных  
территорий, зон с особыми условиями использования территорий**

Прохождение границы		Описание прохождения границы
от точки	до точки	
1	2	3
5293	5294	-
5294	5295	-
5295	5296	-
5296	5297	-
5297	5298	-
5298	5299	-
5299	5300	-
5300	5301	-
5301	5302	-
5302	5303	-
5303	5304	-
5304	5305	-
5305	5306	-
5306	5307	-
5307	5308	-
5308	5309	-
5309	5310	-
5310	5311	-
5311	5312	-
5312	5313	-
5313	5216	-
5314	5315	-
5315	5316	-
5316	5317	-
5317	5318	-
5318	5319	-
5319	5320	-
5320	5321	-
5321	5322	-
5322	5323	-
5323	5324	-
5324	5325	-
5325	5326	-
5326	5327	-
5327	5328	-
5328	5329	-



**Текстовое описание местоположения границ  
населенных пунктов, территориальных зон, особо охраняемых природных  
территорий, зон с особыми условиями использования территорий**

Прохождение границы		Описание прохождения границы
от точки	до точки	
1	2	3
5329	5330	-
5330	5331	-
5331	5332	-
5332	5333	-
5333	5334	-
5334	5335	-
5335	5336	-
5336	5337	-
5337	5338	-
5338	5339	-
5339	5340	-
5340	5341	-
5341	5342	-
5342	5343	-
5343	5344	-
5344	5345	-
5345	5346	-
5346	5347	-
5347	5348	-
5348	5349	-
5349	5350	-
5350	5351	-
5351	5352	-
5352	5353	-
5353	5354	-
5354	5355	-
5355	5356	-
5356	5357	-
5357	5358	-
5358	5359	-
5359	5360	-
5360	5361	-
5361	5362	-
5362	5363	-
5363	5364	-
5364	5365	-

**Текстовое описание местоположения границ  
населенных пунктов, территориальных зон, особо охраняемых природных  
территорий, зон с особыми условиями использования территорий**

Прохождение границы		Описание прохождения границы
от точки	до точки	
1	2	3
5365	5366	-
5366	5367	-
5367	5368	-
5368	5369	-
5369	5370	-
5370	5371	-
5371	5372	-
5372	5373	-
5373	5374	-
5374	5375	-
5375	5376	-
5376	5377	-
5377	5314	-
5378	5379	-
5379	5380	-
5380	5381	-
5381	5382	-
5382	5383	-
5383	5384	-
5384	5385	-
5385	5386	-
5386	5387	-
5387	5388	-
5388	5389	-
5389	5390	-
5390	5391	-
5391	5392	-
5392	5393	-
5393	5394	-
5394	5395	-
5395	5396	-
5396	5397	-
5397	5398	-
5398	5399	-
5399	5400	-
5400	5401	-

**Текстовое описание местоположения границ  
населенных пунктов, территориальных зон, особо охраняемых природных  
территорий, зон с особыми условиями использования территорий**

Прохождение границы		Описание прохождения границы
от точки	до точки	
1	2	3
5401	5378	-
5402	5403	-
5403	5404	-
5404	5405	-
5405	5406	-
5406	5407	-
5407	5408	-
5408	5409	-
5409	5410	-
5410	5411	-
5411	5412	-
5412	5413	-
5413	5414	-
5414	5415	-
5415	5416	-
5416	5417	-
5417	5418	-
5418	5419	-
5419	5420	-
5420	5421	-
5421	5422	-
5422	5423	-
5423	5424	-
5424	5425	-
5425	5426	-
5426	5427	-
5427	5428	-
5428	5429	-
5429	5430	-
5430	5431	-
5431	5432	-
5432	5433	-
5433	5434	-
5434	5435	-
5435	5436	-
5436	5437	-

**Текстовое описание местоположения границ  
населенных пунктов, территориальных зон, особо охраняемых природных  
территорий, зон с особыми условиями использования территорий**

Прохождение границы		Описание прохождения границы
от точки	до точки	
1	2	3
5437	5438	-
5438	5439	-
5439	5440	-
5440	5441	-
5441	5442	-
5442	5443	-
5443	5444	-
5444	5445	-
5445	5446	-
5446	5447	-
5447	5448	-
5448	5449	-
5449	5450	-
5450	5451	-
5451	5452	-
5452	5453	-
5453	5454	-
5454	5455	-
5455	5456	-
5456	5457	-
5457	5458	-
5458	5459	-
5459	5460	-
5460	5461	-
5461	5462	-
5462	5463	-
5463	5464	-
5464	5465	-
5465	5466	-
5466	5467	-
5467	5468	-
5468	5469	-
5469	5470	-
5470	5471	-
5471	5472	-
5472	5473	-

**Текстовое описание местоположения границ  
населенных пунктов, территориальных зон, особо охраняемых природных  
территорий, зон с особыми условиями использования территорий**

Прохождение границы		Описание прохождения границы
от точки	до точки	
1	2	3
5473	5474	-
5474	5475	-
5475	5476	-
5476	5477	-
5477	5478	-
5478	5479	-
5479	5480	-
5480	5481	-
5481	5482	-
5482	5483	-
5483	5484	-
5484	5485	-
5485	5486	-
5486	5487	-
5487	5488	-
5488	5489	-
5489	5490	-
5490	5491	-
5491	5492	-
5492	5493	-
5493	5494	-
5494	5495	-
5495	5496	-
5496	5497	-
5497	5402	-
5498	5499	-
5499	5500	-
5500	5501	-
5501	5502	-
5502	5503	-
5503	5504	-
5504	5505	-
5505	5506	-
5506	5507	-
5507	5508	-
5508	5509	-

**Текстовое описание местоположения границ  
населенных пунктов, территориальных зон, особо охраняемых природных  
территорий, зон с особыми условиями использования территорий**

Прохождение границы		Описание прохождения границы
от точки	до точки	
1	2	3
5509	5510	-
5510	5511	-
5511	5512	-
5512	5513	-
5513	5514	-
5514	5515	-
5515	5516	-
5516	5517	-
5517	5518	-
5518	5519	-
5519	5520	-
5520	5521	-
5521	5522	-
5522	5523	-
5523	5524	-
5524	5525	-
5525	5526	-
5526	5527	-
5527	5528	-
5528	5529	-
5529	5530	-
5530	5531	-
5531	5532	-
5532	5533	-
5533	5534	-
5534	5535	-
5535	5536	-
5536	5537	-
5537	5538	-
5538	5539	-
5539	5540	-
5540	5541	-
5541	5542	-
5542	5543	-
5543	5544	-
5544	5545	-

**Текстовое описание местоположения границ  
населенных пунктов, территориальных зон, особо охраняемых природных  
территорий, зон с особыми условиями использования территорий**

Прохождение границы		Описание прохождения границы
от точки	до точки	
1	2	3
5545	5546	-
5546	5547	-
5547	5548	-
5548	5549	-
5549	5550	-
5550	5551	-
5551	5552	-
5552	5553	-
5553	5554	-
5554	5555	-
5555	5556	-
5556	5557	-
5557	5558	-
5558	5559	-
5559	5560	-
5560	5561	-
5561	5562	-
5562	5563	-
5563	5564	-
5564	5565	-
5565	5566	-
5566	5567	-
5567	5498	-
5568	5569	-
5569	5570	-
5570	5571	-
5571	5572	-
5572	5573	-
5573	5574	-
5574	5575	-
5575	5576	-
5576	5577	-
5577	5578	-
5578	5579	-
5579	5580	-
5580	5581	-

**Текстовое описание местоположения границ  
населенных пунктов, территориальных зон, особо охраняемых природных  
территорий, зон с особыми условиями использования территорий**

Прохождение границы		Описание прохождения границы
от точки	до точки	
1	2	3
5581	5582	-
5582	5568	-
5583	5584	-
5584	5585	-
5585	5586	-
5586	5587	-
5587	5588	-
5588	5589	-
5589	5590	-
5590	5591	-
5591	5592	-
5592	5593	-
5593	5594	-
5594	5595	-
5595	5596	-
5596	5597	-
5597	5598	-
5598	5599	-
5599	5600	-
5600	5601	-
5601	5602	-
5602	5603	-
5603	5604	-
5604	5605	-
5605	5606	-
5606	5607	-
5607	5608	-
5608	5609	-
5609	5610	-
5610	5611	-
5611	5612	-
5612	5613	-
5613	5614	-
5614	5615	-
5615	5616	-
5616	5617	-



**Текстовое описание местоположения границ  
населенных пунктов, территориальных зон, особо охраняемых природных  
территорий, зон с особыми условиями использования территорий**

Прохождение границы		Описание прохождения границы
от точки	до точки	
1	2	3
5617	5618	-
5618	5619	-
5619	5620	-
5620	5621	-
5621	5622	-
5622	5623	-
5623	5624	-
5624	5625	-
5625	5626	-
5626	5627	-
5627	5628	-
5628	5629	-
5629	5630	-
5630	5631	-
5631	5632	-
5632	5633	-
5633	5634	-
5634	5635	-
5635	5636	-
5636	5637	-
5637	5638	-
5638	5639	-
5639	5640	-
5640	5641	-
5641	5642	-
5642	5643	-
5643	5644	-
5644	5645	-
5645	5646	-
5646	5647	-
5647	5648	-
5648	5649	-
5649	5650	-
5650	5651	-
5651	5652	-
5652	5653	-

**Текстовое описание местоположения границ  
населенных пунктов, территориальных зон, особо охраняемых природных  
территорий, зон с особыми условиями использования территорий**

Прохождение границы		Описание прохождения границы
от точки	до точки	
1	2	3
5653	5654	-
5654	5655	-
5655	5656	-
5656	5657	-
5657	5658	-
5658	5659	-
5659	5660	-
5660	5661	-
5661	5662	-
5662	5663	-
5663	5664	-
5664	5665	-
5665	5666	-
5666	5667	-
5667	5668	-
5668	5669	-
5669	5670	-
5670	5583	-
5671	5672	-
5672	5673	-
5673	5674	-
5674	5675	-
5675	5676	-
5676	5677	-
5677	5678	-
5678	5679	-
5679	5680	-
5680	5681	-
5681	5682	-
5682	5683	-
5683	5684	-
5684	5685	-
5685	5686	-
5686	5687	-
5687	5688	-
5688	5689	-

**Текстовое описание местоположения границ  
населенных пунктов, территориальных зон, особо охраняемых природных  
территорий, зон с особыми условиями использования территорий**

Прохождение границы		Описание прохождения границы
от точки	до точки	
1	2	3
5689	5690	-
5690	5691	-
5691	5692	-
5692	5693	-
5693	5694	-
5694	5695	-
5695	5696	-
5696	5697	-
5697	5698	-
5698	5699	-
5699	5700	-
5700	5701	-
5701	5702	-
5702	5703	-
5703	5704	-
5704	5705	-
5705	5706	-
5706	5707	-
5707	5708	-
5708	5709	-
5709	5710	-
5710	5711	-
5711	5712	-
5712	5713	-
5713	5714	-
5714	5715	-
5715	5716	-
5716	5717	-
5717	5718	-
5718	5719	-
5719	5720	-
5720	5721	-
5721	5722	-
5722	5723	-
5723	5724	-
5724	5725	-

**Текстовое описание местоположения границ  
населенных пунктов, территориальных зон, особо охраняемых природных  
территорий, зон с особыми условиями использования территорий**

Прохождение границы		Описание прохождения границы
от точки	до точки	
1	2	3
5725	5726	-
5726	5727	-
5727	5728	-
5728	5729	-
5729	5730	-
5730	5731	-
5731	5732	-
5732	5733	-
5733	5734	-
5734	5735	-
5735	5671	-
5736	5737	-
5737	5738	-
5738	5739	-
5739	5740	-
5740	5741	-
5741	5742	-
5742	5743	-
5743	5744	-
5744	5745	-
5745	5746	-
5746	5747	-
5747	5748	-
5748	5749	-
5749	5750	-
5750	5751	-
5751	5752	-
5752	5753	-
5753	5754	-
5754	5755	-
5755	5756	-
5756	5757	-
5757	5758	-
5758	5759	-
5759	5736	-
5760	5761	-

**Текстовое описание местоположения границ  
населенных пунктов, территориальных зон, особо охраняемых природных  
территорий, зон с особыми условиями использования территорий**

Прохождение границы		Описание прохождения границы
от точки	до точки	
1	2	3
5761	5762	-
5762	5763	-
5763	5764	-
5764	5765	-
5765	5766	-
5766	5767	-
5767	5768	-
5768	5769	-
5769	5770	-
5770	5771	-
5771	5772	-
5772	5773	-
5773	5774	-
5774	5775	-
5775	5776	-
5776	5777	-
5777	5778	-
5778	5779	-
5779	5780	-
5780	5781	-
5781	5782	-
5782	5783	-
5783	5784	-
5784	5785	-
5785	5786	-
5786	5787	-
5787	5788	-
5788	5789	-
5789	5790	-
5790	5791	-
5791	5792	-
5792	5793	-
5793	5794	-
5794	5795	-
5795	5796	-
5796	5797	-

**Текстовое описание местоположения границ  
населенных пунктов, территориальных зон, особо охраняемых природных  
территорий, зон с особыми условиями использования территорий**

Прохождение границы		Описание прохождения границы
от точки	до точки	
1	2	3
5797	5798	-
5798	5799	-
5799	5800	-
5800	5801	-
5801	5802	-
5802	5803	-
5803	5804	-
5804	5805	-
5805	5806	-
5806	5807	-
5807	5808	-
5808	5809	-
5809	5810	-
5810	5811	-
5811	5812	-
5812	5813	-
5813	5814	-
5814	5815	-
5815	5816	-
5816	5817	-
5817	5760	-
5818	5819	-
5819	5820	-
5820	5821	-
5821	5822	-
5822	5823	-
5823	5824	-
5824	5825	-
5825	5826	-
5826	5827	-
5827	5828	-
5828	5829	-
5829	5830	-
5830	5831	-
5831	5832	-
5832	5833	-

**Текстовое описание местоположения границ  
населенных пунктов, территориальных зон, особо охраняемых природных  
территорий, зон с особыми условиями использования территорий**

Прохождение границы		Описание прохождения границы
от точки	до точки	
1	2	3
5833	5834	-
5834	5835	-
5835	5836	-
5836	5837	-
5837	5838	-
5838	5839	-
5839	5840	-
5840	5841	-
5841	5842	-
5842	5843	-
5843	5844	-
5844	5845	-
5845	5846	-
5846	5847	-
5847	5848	-
5848	5849	-
5849	5850	-
5850	5851	-
5851	5818	-
5852	5853	-
5853	5854	-
5854	5855	-
5855	5856	-
5856	5857	-
5857	5858	-
5858	5859	-
5859	5860	-
5860	5861	-
5861	5862	-
5862	5863	-
5863	5864	-
5864	5865	-
5865	5866	-
5866	5867	-
5867	5868	-
5868	5869	-

**Текстовое описание местоположения границ  
населенных пунктов, территориальных зон, особо охраняемых природных  
территорий, зон с особыми условиями использования территорий**

Прохождение границы		Описание прохождения границы
от точки	до точки	
1	2	3
5869	5870	-
5870	5871	-
5871	5872	-
5872	5873	-
5873	5874	-
5874	5875	-
5875	5876	-
5876	5877	-
5877	5878	-
5878	5879	-
5879	5880	-
5880	5881	-
5881	5882	-
5882	5883	-
5883	5884	-
5884	5885	-
5885	5886	-
5886	5852	-
5887	5888	-
5888	5889	-
5889	5890	-
5890	5891	-
5891	5892	-
5892	5893	-
5893	5894	-
5894	5895	-
5895	5896	-
5896	5897	-
5897	5898	-
5898	5899	-
5899	5900	-
5900	5901	-
5901	5887	-
5902	5903	-
5903	5904	-
5904	5905	-



**Текстовое описание местоположения границ  
населенных пунктов, территориальных зон, особо охраняемых природных  
территорий, зон с особыми условиями использования территорий**

Прохождение границы		Описание прохождения границы
от точки	до точки	
1	2	3
5905	5906	-
5906	5907	-
5907	5908	-
5908	5909	-
5909	5910	-
5910	5911	-
5911	5912	-
5912	5913	-
5913	5914	-
5914	5915	-
5915	5916	-
5916	5917	-
5917	5918	-
5918	5919	-
5919	5920	-
5920	5921	-
5921	5922	-
5922	5923	-
5923	5924	-
5924	5925	-
5925	5926	-
5926	5927	-
5927	5928	-
5928	5929	-
5929	5930	-
5930	5931	-
5931	5902	-
5932	5933	-
5933	5934	-
5934	5935	-
5935	5936	-
5936	5937	-
5937	5938	-
5938	5939	-
5939	5940	-
5940	5941	-

**Текстовое описание местоположения границ  
населенных пунктов, территориальных зон, особо охраняемых природных  
территорий, зон с особыми условиями использования территорий**

Прохождение границы		Описание прохождения границы
от точки	до точки	
1	2	3
5941	5942	-
5942	5943	-
5943	5944	-
5944	5945	-
5945	5946	-
5946	5947	-
5947	5948	-
5948	5949	-
5949	5950	-
5950	5951	-
5951	5952	-
5952	5953	-
5953	5954	-
5954	5955	-
5955	5956	-
5956	5932	-



КОМИТЕТ ГРАДОСТРОИТЕЛЬНОЙ ПОЛИТИКИ  
ЛЕНИНГРАДСКОЙ ОБЛАСТИ

ПРИКАЗ

от 18 апреля 2014 года № 40

О внесении изменений в Правила землепользования и застройки  
муниципального образования Черновское сельское поселение  
Слободского муниципального района Ленинградской области

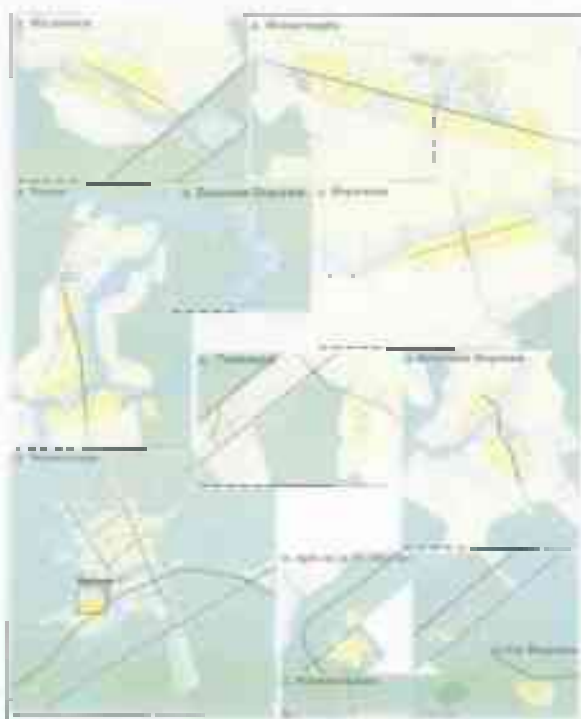
В соответствии со статьями 32 и 33 Градостроительного кодекса Российской Федерации, пунктом 1 части 7 статьи 1 областного закона от 7 июля 2014 года № 45-оз/00 "О перераспределении полномочий в области исполнительно-распорядительной деятельности между органами государственной власти Ленинградской области и органами местного самоуправления Ленинградской области", пунктом 2.14 Положения о Комитете исполнительно-распорядительной власти Ленинградской области, утвержденного постановлением Правительства Ленинградской области от 5 сентября 2014 года № 471, пунктами

задачи в Правилах землепользования и застройки муниципального образования Черновское сельское поселение Слободского муниципального района Ленинградской области, утвержденные решением совета депутатов муниципального образования Черновское сельское поселение Слободского муниципального района Ленинградской области от 26 декабря 2012 года № 208 (с изменениями), на основании данных приложения к настоящему приказу.

Председатель комитета

В.А.Кознецов

Изменены в Принято членом комиссии и застраивая  
муниципального образования. Через комитет по вопросам  
Городского муниципального района Ленинградской области



**Legend**

**Land Use Categories:**

- Yellow: Residential
- Green: Agricultural
- Blue: Water
- Grey: Roads
- Black: Boundaries

**Scale:** 1:100,000

**Map Information:**

Map No. 12345  
 Date: 2023-10-27  
 Author: [Name]  
 Project: [Project Name]

Проектное  
в Промышленно-земельно-лесоводной застраиваемой  
зонах сельскохозяйственного назначения Издатовской сельской поселковой  
Славянского муниципального района Ленинградской области

Связанная с границей территории земельных зон  
Ж-1, ОЖ-4

**СПИСОК ИМЕ МЕДИЦИКОСОЗЖЕННИХ ГРАНИЦ**

**ЗОНА ЗАСТРОЙКЕ ВИШНВЕЩУ, УЛИЦАМЕ ЖЕЛТЫМЕ ДОМЛАНЕ (Б-2)**

[ Ушунга келүүчү маалыматты өздөштүрүү үчүн, келески маалыматты караңыз ]

**Район 1**

**Средний район**

№ п/п	Характеристика объекта	Список характеристик
1	2	3
1	Метрополитенный объект	Длина радиуса объекта - 200 м; Диаметр объекта - 100 м; Высота объекта - 10 м; Диаметр объекта - 100 м
2	Транспортный объект (автомобильный транспорт) - 100 м; Диаметр объекта - 100 м	100 м; Диаметр объекта - 100 м
3	Длина радиуса объекта - 100 м	

**Рәтлел 2**

**Синдром һәм ачык һәм яшерен булган объектлар**

1. Сизгә бирелгән -

2. Сизгә бирелгән характеристикалар:  $(x, y)$

Объектларга тарафтанган тәкъдирләп	Координаталар		Четте тарафтанган объектларга тарафтанган тәкъдирләп	Сирегенгә бирелгән объектларга тарафтанган тәкъдирләп $(x, y)$	Сирегенгә бирелгән объектларга тарафтанган тәкъдирләп $(x, y)$
	x	y			
1	1	1	1	1	1

3. Сизгә бирелгән характеристикалар:  $(x, y)$

Объектларга тарафтанган тәкъдирләп	Координаталар		Четте тарафтанган объектларга тарафтанган тәкъдирләп	Сирегенгә бирелгән объектларга тарафтанган тәкъдирләп $(x, y)$	Сирегенгә бирелгән объектларга тарафтанган тәкъдирләп $(x, y)$
	x	y			
1	1	1	1	1	1



### Раздел 7

#### Сводный план выполнения работ (услуг) по проекту

1. Сводный план: МДК.07.01.01

2. Сводный план выполнения работ (услуг) по проекту

Объемные характеристики	Суть работы		Исполнитель (номерной вариант)		Метод оценки стоимости работ (услуг)	Средняя рыночная стоимость (МДК)	Линейные (Процент участия)
	У	У	У	У			
1	2	3	4	5	6	7	8
1	.	.	2020.01	2020.01	Бюджетная смета	0,1	-
2	.	.	2020.02	2020.02	Калькуляционная смета	0,1	-
3	.	.	2020.03	2020.03	Калькуляционная смета	0,1	-
4	.	.	2020.04	2020.04	Бюджетная смета	0,1	-
5	.	.	2020.05	2020.05	Калькуляционная смета	0,1	-
6	.	.	2020.06	2020.06	Калькуляционная смета	0,1	-
7	.	.	2020.07	2020.07	Бюджетная смета	0,1	-
8	.	.	2020.08	2020.08	Калькуляционная смета	0,1	-
9	.	.	2020.09	2020.09	Бюджетная смета	0,1	-
10	.	.	2020.10	2020.10	Калькуляционная смета	0,1	-
11	.	.	2020.11	2020.11	Бюджетная смета	0,1	-
12	.	.	2020.12	2020.12	Калькуляционная смета	0,1	-
13	.	.	2021.01	2021.01	Бюджетная смета	0,1	-
14	.	.	2021.02	2021.02	Калькуляционная смета	0,1	-
15	.	.	2021.03	2021.03	Бюджетная смета	0,1	-
16	.	.	2021.04	2021.04	Калькуляционная смета	0,1	-
17	.	.	2021.05	2021.05	Бюджетная смета	0,1	-
18	.	.	2021.06	2021.06	Калькуляционная смета	0,1	-
19	.	.	2021.07	2021.07	Бюджетная смета	0,1	-
20	.	.	2021.08	2021.08	Калькуляционная смета	0,1	-
21	.	.	2021.09	2021.09	Бюджетная смета	0,1	-

2. Сводная таблица данных по предприятиям

Сайт номер по зарядному тачку (ВРНГ)	Существующие зарядные пункты		Изначально предусмотренный мощности, кВт		Место применения зарядной тачки	Средняя мощность погружаемой емкости (кВт) * 0	Исполнение защитных тачек по стандарту (или иной)
	а	б	в	г			
22			24591401	15000000	Китовый рынок 2017 марка	0.1	
23			24591405	15000000	Китовый рынок 2017 марка	0.1	
24	.	.	24591402	15000000	Китовый рынок 2017 марка	0.1	-
25			24591403	15000000	Китовый рынок 2017 марка	0.1	
26			24591407	15000000	Китовый рынок 2017 марка	0.1	
27	.	.	24591404	15000000	Китовый рынок 2017 марка	0.1	-
28			24591408	15000000	Китовый рынок 2017 марка	0.1	
29			24591406	15000000	Китовый рынок 2017 марка	0.1	
30	.	.	24591409	15000000	Китовый рынок 2017 марка	0.1	-
31			24591410	15000000	Китовый рынок 2017 марка	0.1	
32			24591411	15000000	Китовый рынок 2017 марка	0.1	
33	.	.	24591400	15000000	Китовый рынок 2017 марка	0.1	-
34			24591412	15000000	Китовый рынок 2017 марка	0.1	
35			24591404	15000000	Китовый рынок 2017 марка	0.1	
36	.	.	24591405	15000000	Китовый рынок 2017 марка	0.1	-
37			24591409	15000000	Китовый рынок 2017 марка	0.1	
38			24591411	15000000	Китовый рынок 2017 марка	0.1	
39	.	.	24591410	15000000	Китовый рынок 2017 марка	0.1	-
40			24591402	15000000	Китовый рынок 2017 марка	0.1	
41			24591401	15000000	Китовый рынок 2017 марка	0.1	
42	.	.	24591408	15000000	Китовый рынок 2017 марка	0.1	-
43			24591409	15000000	Китовый рынок 2017 марка	0.1	
44			24591411	15000000	Китовый рынок 2017 марка	0.1	
45	.	.	24591401	15000000	Китовый рынок 2017 марка	0.1	-
46			24591406	15000000	Китовый рынок 2017 марка	0.1	
47			24591405	15000000	Китовый рынок 2017 марка	0.1	

2. Сведения о закладках: закладка № 1 (табл. 2)

Сайт номер по закладочному тэгу (номер)	Существующие закладки № 1		Изначально отведенный инвентарный №		Место хранения закладочной тары	Средняя удельная влажность погребенных закладочных тар (МД) %	Инициальное состояние тары по состоянию на дату отбора тары (номер)
	а	б	в	г			
1	2	3	4	5	6	7	8
28			2495112	2495112	Китовый рынок закл. тары	0,1	
29			2495113	2495113	Китовый рынок закл. тары	0,1	
30	.	.	2495114	2495114	Китовый рынок закл. тары	0,1	-
31			2495115	2495115	Китовый рынок закл. тары	0,1	
32			2495116	2495116	Китовый рынок закл. тары	0,1	
33	.	.	2495117	2495117	Китовый рынок закл. тары	0,1	-
34			2495118	2495118	Китовый рынок закл. тары	0,1	
35			2495119	2495119	Китовый рынок закл. тары	0,1	
36	.	.	2495120	2495120	Китовый рынок закл. тары	0,1	-
37			2495121	2495121	Китовый рынок закл. тары	0,1	
38			2495122	2495122	Китовый рынок закл. тары	0,1	
39	.	.	2495123	2495123	Китовый рынок закл. тары	0,1	-
40			2495124	2495124	Китовый рынок закл. тары	0,1	
41			2495125	2495125	Китовый рынок закл. тары	0,1	
42	.	.	2495126	2495126	Китовый рынок закл. тары	0,1	-
43			2495127	2495127	Китовый рынок закл. тары	0,1	
44			2495128	2495128	Китовый рынок закл. тары	0,1	
45	.	.	2495129	2495129	Китовый рынок закл. тары	0,1	-
46			2495130	2495130	Китовый рынок закл. тары	0,1	
47			2495131	2495131	Китовый рынок закл. тары	0,1	
48	.	.	2495132	2495132	Китовый рынок закл. тары	0,1	-
49			2495133	2495133	Китовый рынок закл. тары	0,1	
50			2495134	2495134	Китовый рынок закл. тары	0,1	
51	.	.	2495135	2495135	Китовый рынок закл. тары	0,1	-
52			2495136	2495136	Китовый рынок закл. тары	0,1	
53			2495137	2495137	Китовый рынок закл. тары	0,1	

2. Сведения о сделках, совершаемых на территории

Сайт номер по справочнику объектов	Существующая застройка		Проектная застройка		Месяц проведения застройки	Средняя удельная стоимость строительства (кв. м)	Планируемая стоимость
	г	г	г	г			
1	2	3	4	5	6	7	8
34			20000701	20000701	Июль 2007	0,1	
35			20000704	20000701	Июль 2007	0,1	
36	.	.	20000701	20000701	Катмаринское лето	0,1	-
37			20000702	20000701	Июль 2007	0,1	
38			20000704	20000701	Июль 2007	0,1	
39	.	.	20000704	20000701	Катмаринское лето	0,1	-
40			20000701	20000701	Июль 2007	0,1	
41			20000703	20000701	Июль 2007	0,1	
42	.	.	20000704	20000701	Катмаринское лето	0,1	-
43			20000701	20000701	Июль 2007	0,1	
44			20000704	20000701	Июль 2007	0,1	
45	.	.	20000704	20000701	Катмаринское лето	0,1	-
46			20000701	20000701	Июль 2007	0,1	
47			20000703	20000701	Июль 2007	0,1	
48	.	.	20000704	20000701	Катмаринское лето	0,1	-
49			20000703	20000701	Июль 2007	0,1	
50			20000705	20000701	Июль 2007	0,1	
51	.	.	20000701	20000701	Катмаринское лето	0,1	-
52			20000704	20000701	Июль 2007	0,1	
53			20000704	20000701	Июль 2007	0,1	
54	.	.	20000704	20000701	Катмаринское лето	0,1	-
55			20000701	20000701	Июль 2007	0,1	
56			20000704	20000701	Июль 2007	0,1	
57	.	.	20000704	20000701	Катмаринское лето	0,1	-
58			20000703	20000701	Июль 2007	0,1	
59			20000704	20000701	Июль 2007	0,1	

2. Сводная таблица данных по участкам

Сайтовый зарплатный тикет (ИРНГ)	Существующие зарплатные тикеты		Изначально действующий тарификет		Месячные выплаты зарплатной тикет	Средняя удельная стоимость погашения зарплатной тикета (МД) в	Инициальное состояние тикета по состоянию на дату окончания срока
	У	У	У	У			
1	2	3	4	5	6	7	8
100			24917,49	12458,74	Китовый рынок зарплатный тикет	0,1	
101			24917,49	12458,74	Бирюзово рынок зарплатный тикет	0,1	
102	.	.	24917,49	12458,74	Катмарурино рынок зарплатный тикет	0,1	-
103			24917,49	12458,74	Китовый рынок зарплатный тикет	0,1	
104			24917,49	12458,74	Бирюзово рынок зарплатный тикет	0,1	
105	.	.	24917,49	12458,74	Катмарурино рынок зарплатный тикет	0,1	-
106			24920,19	12460,09	Китовый рынок зарплатный тикет	0,1	
107			24920,19	12460,09	Бирюзово рынок зарплатный тикет	0,1	
108	.	.	24920,19	12460,09	Катмарурино рынок зарплатный тикет	0,1	-
109			24920,19	12460,09	Китовый рынок зарплатный тикет	0,1	
110			24920,19	12460,09	Бирюзово рынок зарплатный тикет	0,1	
111	.	.	24920,19	12460,09	Катмарурино рынок зарплатный тикет	0,1	-
112			24924,0	12462,0	Китовый рынок зарплатный тикет	0,1	
113			24924,0	12462,0	Бирюзово рынок зарплатный тикет	0,1	
114	.	.	24924,0	12462,0	Катмарурино рынок зарплатный тикет	0,1	-
115			24928,0	12464,0	Китовый рынок зарплатный тикет	0,1	
116			24928,0	12464,0	Бирюзово рынок зарплатный тикет	0,1	
117	.	.	24928,0	12464,0	Катмарурино рынок зарплатный тикет	0,1	-
118			24931,7	12465,8	Китовый рынок зарплатный тикет	0,1	
119			24931,7	12465,8	Бирюзово рынок зарплатный тикет	0,1	
120	.	.	24931,7	12465,8	Катмарурино рынок зарплатный тикет	0,1	-
121			24935,0	12467,5	Китовый рынок зарплатный тикет	0,1	
122			24935,0	12467,5	Бирюзово рынок зарплатный тикет	0,1	
123	.	.	24935,0	12467,5	Катмарурино рынок зарплатный тикет	0,1	-
124			24938,19	12469,0	Китовый рынок зарплатный тикет	0,1	
125			24938,19	12469,0	Бирюзово рынок зарплатный тикет	0,1	

2. Сводная таблица данных по предприятиям

Сайт номер по зарплатным таблицам	Сущность зарплата		Итого договорной зарплата		Месяц предельной зарплатной таблицы	Средняя подработка по заработной платежной таблице (МД)	Полное договорное значение зарплатной таблицы
	а	б	в	г			
100			2497,21	17840,82	Итого: 2497,21 2017 май	0,1	
101			2497,67	17840,81	Итого: 2497,67 2017 май	0,1	
102	.	.	2497,00	17840,89	Калькуляция 2017 май	0,1	-
103			2497,79	17840,80	Итого: 2497,79 2017 май	0,1	
104			2497,15	17840,80	Итого: 2497,15 2017 май	0,1	
105	.	.	2497,44	17840,80	Калькуляция 2017 май	0,1	-
106			2499,24	17840,80	Итого: 2499,24 2017 май	0,1	
107			2497,64	17840,81	Итого: 2497,64 2017 май	0,1	
108	.	.	2497,04	17840,81	Калькуляция 2017 май	0,1	-
109			2499,87	17840,81	Итого: 2499,87 2017 май	0,1	
110			2497,05	17840,80	Итого: 2497,05 2017 май	0,1	
111	.	.	2497,01	17840,89	Калькуляция 2017 май	0,1	-
112			2499,27	17840,80	Итого: 2499,27 2017 май	0,1	
113			2497,11	17840,80	Итого: 2497,11 2017 май	0,1	
114	.	.	2499,24	17840,81	Калькуляция 2017 май	0,1	-
115			2499,17	17840,80	Итого: 2499,17 2017 май	0,1	
116			2499,99	17840,80	Итого: 2499,99 2017 май	0,1	
117	.	.	2497,04	17840,80	Калькуляция 2017 май	0,1	-
118			2499,37	17840,80	Итого: 2499,37 2017 май	0,1	
119			2499,15	17840,81	Итого: 2499,15 2017 май	0,1	
120	.	.	2497,05	17840,80	Калькуляция 2017 май	0,1	-
121			2499,17	17840,80	Итого: 2499,17 2017 май	0,1	
122			2497,02	17840,80	Итого: 2497,02 2017 май	0,1	
123	.	.	2497,21	17840,80	Калькуляция 2017 май	0,1	-
124			2499,06	17840,80	Итого: 2499,06 2017 май	0,1	
125			2497,17	17840,80	Итого: 2497,17 2017 май	0,1	

2. Сводная таблица данных по участкам

Сайтовый кадастровый номер участка	Существующее здание		Исторический монумент		Месяц начала кадастровой оценки	Средняя кадастровая стоимость участка (МКД)	Историческая точка на участке (или нет)
	У	У	У	У			
1	2	3	4	5	6	7	8
137			2499 2 00000000	Китовый рынок 2019 год	01		
147			2499 2 00000000	Китовый рынок 2019 год	01		
148	.	.	2499 420 00000000	Капшаевский 2019 год	01		-
138			2499 2 00000000	Китовый рынок 2019 год	01		
149			2499 2 00000000	Китовый рынок 2019 год	01		
150	.	.	2499 2 00000000	Капшаевский 2019 год	01		-
139			2499 2 00000000	Китовый рынок 2019 год	01		
140			2499 2 00000000	Китовый рынок 2019 год	01		
161	.	.	2499 2 00000000	Капшаевский 2019 год	01		-
161			2499 2 00000000	Китовый рынок 2019 год	01		
162			2499 2 00000000	Китовый рынок 2019 год	01		
163	.	.	2499 2 00000000	Капшаевский 2019 год	01		-
164			2499 2 00000000	Китовый рынок 2019 год	01		
164			2499 2 00000000	Китовый рынок 2019 год	01		
165	.	.	2499 2 00000000	Капшаевский 2019 год	01		-
167			2499 2 00000000	Китовый рынок 2019 год	01		
168			2499 2 00000000	Китовый рынок 2019 год	01		
169	.	.	2499 2 00000000	Капшаевский 2019 год	01		-
170			2499 2 00000000	Китовый рынок 2019 год	01		
171			2499 2 00000000	Китовый рынок 2019 год	01		
172	.	.	2499 2 00000000	Капшаевский 2019 год	01		-
172			2499 2 00000000	Китовый рынок 2019 год	01		
171			2499 2 00000000	Китовый рынок 2019 год	01		
173	.	.	2499 2 00000000	Капшаевский 2019 год	01		-
174			2499 2 00000000	Китовый рынок 2019 год	01		
175			2499 2 00000000	Китовый рынок 2019 год	01		

2. Сводная таблица данных по предприятиям

Сайт номер по зарплатным таблицам	Сущность зарплата		Инициалы работника		Месяц пред. вып. зарплатной таблицы	Средняя подработка по размеру заработной платы (МД) *	Инициалы работника по зарплатной таблице
	У	Н	И	Ф			
1	2	3	4	5	6	7	8
158			2000011	20000000	Иванов Иван 2017 май	0,1	
159			20000105	20000110	Куликов Иван 2017 май	0,1	
160	.	.	20000104	20000110	Колосов Иван 2017 май	0,1	-
161			20000103	20000102	Иванов Иван 2017 май	0,1	
162			20000105	20000101	Куликов Иван 2017 май	0,1	
163	.	.	20000104	20000102	Колосов Иван 2017 май	0,1	-
164			20000101	20000101	Иванов Иван 2017 май	0,1	
165			20000105	20000101	Куликов Иван 2017 май	0,1	
166	.	.	20000101	20000102	Колосов Иван 2017 май	0,1	-
167			20000101	20000101	Иванов Иван 2017 май	0,1	
168			20000101	20000101	Куликов Иван 2017 май	0,1	
169	.	.	20000101	20000102	Колосов Иван 2017 май	0,1	-
170			20000101	20000101	Иванов Иван 2017 май	0,1	
171			20000101	20000101	Куликов Иван 2017 май	0,1	
172	.	.	20000101	20000102	Колосов Иван 2017 май	0,1	-
173			20000101	20000101	Иванов Иван 2017 май	0,1	
174			20000101	20000101	Куликов Иван 2017 май	0,1	
175	.	.	20000101	20000102	Колосов Иван 2017 май	0,1	-
176			20000101	20000101	Иванов Иван 2017 май	0,1	
177			20000101	20000101	Куликов Иван 2017 май	0,1	
178	.	.	20000101	20000102	Колосов Иван 2017 май	0,1	-
179			20000101	20000101	Иванов Иван 2017 май	0,1	
200			20000101	20000101	Куликов Иван 2017 май	0,1	
201	.	.	20000101	20000102	Колосов Иван 2017 май	0,1	-
202			20000101	20000101	Иванов Иван 2017 май	0,1	
203			20000101	20000101	Куликов Иван 2017 май	0,1	



2. Сводная таблица данных по предприятиям

Сайт номер по зарплатным таблицам	Сущность зарплата		Итого договорной заработной		Месяц предельной зарплатной таблицы	Средняя подработка по заработной платежной таблице (МД)	Полное наименование лица по зарплатной таблице
	У	С	У	С			
1	2	3	4	5	6	7	8
704			24550140	15844200	Итого: рубль 2017 май	0.1	
214			24550141	15844200	Итого: рубль 2017 май	0.1	
216	.	.	24550142	15844200	Калькуляция 2017 май	0.1	-
705			24550143	15844200	Итого: рубль 2017 май	0.1	
214			24550144	15844200	Итого: рубль 2017 май	0.1	
215	.	.	24550145	15844200	Калькуляция 2017 май	0.1	-
710			24550175	15844200	Итого: рубль 2017 май	0.1	
211			24550181	15844200	Итого: рубль 2017 май	0.1	
212	.	.	24550182	15844200	Калькуляция 2017 май	0.1	-
212			24550191	15844200	Итого: рубль 2017 май	0.1	
211			24550185	15844200	Итого: рубль 2017 май	0.1	
212	.	.	24550186	15844200	Калькуляция 2017 май	0.1	-
710			24550187	15844200	Итого: рубль 2017 май	0.1	
215			24550188	15844200	Итого: рубль 2017 май	0.1	
216	.	.	24550189	15844200	Калькуляция 2017 май	0.1	-
710			24550190	15844200	Итого: рубль 2017 май	0.1	
221			24550191	15844200	Итого: рубль 2017 май	0.1	
221	.	.	24550192	15844200	Калькуляция 2017 май	0.1	-
---			24550193	15844200	Итого: рубль 2017 май	0.1	
221			24550194	15844200	Итого: рубль 2017 май	0.1	
224	.	.	24550195	15844200	Калькуляция 2017 май	0.1	-
710			24550196	15844200	Итого: рубль 2017 май	0.1	
220			24550197	15844200	Итого: рубль 2017 май	0.1	
221	.	.	24550198	15844200	Калькуляция 2017 май	0.1	-
710			24550199	15844200	Итого: рубль 2017 май	0.1	
224			24550200	15844200	Итого: рубль 2017 май	0.1	

2. Сводная таблица результатов

Сайт номер по зарядному тачку (ВРЧ)	Существующая зарядная станция		Используемая станция		Место привала авто зарядной станции	Средняя интенсивность погрузки, тонн/сутки (МТ/сут)	Исполнение работ по указанным тарифам
	а	б	в	г			
1	2	3	4	5	6	7	8
730			245591.07	245591.07	Китовый рынок зап. часть	0,1	
277			245591.07	245591.07	Китовый рынок зап. часть	0,1	
278	.	.	245591.07	245591.07	Китовый рынок зап. часть	0,1	-
731			245591.07	245591.07	Китовый рынок зап. часть	0,1	
279			245591.07	245591.07	Китовый рынок зап. часть	0,1	
280	.	.	245591.07	245591.07	Китовый рынок зап. часть	0,1	-
732			245591.07	245591.07	Китовый рынок зап. часть	0,1	
281			245591.07	245591.07	Китовый рынок зап. часть	0,1	
282	.	.	245591.07	245591.07	Китовый рынок зап. часть	0,1	-
733			245591.07	245591.07	Китовый рынок зап. часть	0,1	
283			245591.07	245591.07	Китовый рынок зап. часть	0,1	
284	.	.	245591.07	245591.07	Китовый рынок зап. часть	0,1	-
734			245591.07	245591.07	Китовый рынок зап. часть	0,1	
285			245591.07	245591.07	Китовый рынок зап. часть	0,1	
286	.	.	245591.07	245591.07	Китовый рынок зап. часть	0,1	-
735			245591.07	245591.07	Китовый рынок зап. часть	0,1	
287			245591.07	245591.07	Китовый рынок зап. часть	0,1	
288	.	.	245591.07	245591.07	Китовый рынок зап. часть	0,1	-
736			245591.07	245591.07	Китовый рынок зап. часть	0,1	
289			245591.07	245591.07	Китовый рынок зап. часть	0,1	
290	.	.	245591.07	245591.07	Китовый рынок зап. часть	0,1	-
737			245591.07	245591.07	Китовый рынок зап. часть	0,1	
291			245591.07	245591.07	Китовый рынок зап. часть	0,1	
292	.	.	245591.07	245591.07	Китовый рынок зап. часть	0,1	-
738			245591.07	245591.07	Китовый рынок зап. часть	0,1	
293			245591.07	245591.07	Китовый рынок зап. часть	0,1	

2. Сводная таблица данных по предприятиям

Сайт номер по зарплатным таблицам	Сущность зарплата		Инициалы работника		Месяц предыдущей зарплатной таблицы	Средняя подработка по размеру заработной платы (МД) *	Инициалы работника по предыдущей таблице
	У	Н	И	Ф			
1	2	3	4	5	6	7	8
750			26910001	Иванов ИИ	Июль 2015	0.1	
247			26910001	Иванов ИИ	Июль 2015	0.1	
248	.	.	24810001	Иванов ИИ	Июль 2015	0.1	-
751			26910002	Иванов ИИ	Июль 2015	0.1	
249			26910002	Иванов ИИ	Июль 2015	0.1	
250	.	.	24810002	Иванов ИИ	Июль 2015	0.1	-
752			26910003	Иванов ИИ	Июль 2015	0.1	
251			26910003	Иванов ИИ	Июль 2015	0.1	
252	.	.	24810003	Иванов ИИ	Июль 2015	0.1	-
753			26910004	Иванов ИИ	Июль 2015	0.1	
253			26910004	Иванов ИИ	Июль 2015	0.1	
254	.	.	24810004	Иванов ИИ	Июль 2015	0.1	-
754			26910005	Иванов ИИ	Июль 2015	0.1	
255			26910005	Иванов ИИ	Июль 2015	0.1	
256	.	.	24810005	Иванов ИИ	Июль 2015	0.1	-
755			26910006	Иванов ИИ	Июль 2015	0.1	
257			26910006	Иванов ИИ	Июль 2015	0.1	
258	.	.	24810006	Иванов ИИ	Июль 2015	0.1	-
756			26910007	Иванов ИИ	Июль 2015	0.1	
259			26910007	Иванов ИИ	Июль 2015	0.1	
260	.	.	24810007	Иванов ИИ	Июль 2015	0.1	-
757			26910008	Иванов ИИ	Июль 2015	0.1	
261			26910008	Иванов ИИ	Июль 2015	0.1	
262	.	.	24810008	Иванов ИИ	Июль 2015	0.1	-
758			26910009	Иванов ИИ	Июль 2015	0.1	
263			26910009	Иванов ИИ	Июль 2015	0.1	
264	.	.	24810009	Иванов ИИ	Июль 2015	0.1	-
759			26910010	Иванов ИИ	Июль 2015	0.1	
265			26910010	Иванов ИИ	Июль 2015	0.1	
266	.	.	24810010	Иванов ИИ	Июль 2015	0.1	-
760			26910011	Иванов ИИ	Июль 2015	0.1	
267			26910011	Иванов ИИ	Июль 2015	0.1	

2. Сводная таблица данных по участкам

Сайтовый кадастровый номер участка	Существующее здание		Изначальное предназначение		Месяц начала кадастровой оценки	Средняя кадастровая стоимость на дату оценки (МКД)	Изначальное назначение участка по плану (назначение)
	№	№	№	№			
1	2	3	4	5	6	7	8
787			2499140	15877021	История рынка за 5 мая	0,1	
787			2499141	15877021	История рынка за 5 мая	0,1	
788	.	.	2499142	15877029	Кадастровый за 5 мая	0,1	-
789			2499143	15877021	История рынка за 5 мая	0,1	
789			2499144	15877021	История рынка за 5 мая	0,1	
790	.	.	2499145	15877029	Кадастровый за 5 мая	0,1	-
791			2499146	15877021	История рынка за 5 мая	0,1	
791			2499147	15877021	История рынка за 5 мая	0,1	
792	.	.	2499148	15877029	Кадастровый за 5 мая	0,1	-
793			2499149	15877021	История рынка за 5 мая	0,1	
793			2499150	15877021	История рынка за 5 мая	0,1	
794	.	.	2499151	15877029	Кадастровый за 5 мая	0,1	-
795			2499152	15877021	История рынка за 5 мая	0,1	
795			2499153	15877021	История рынка за 5 мая	0,1	
796	.	.	2499154	15877029	Кадастровый за 5 мая	0,1	-
797			2499155	15877021	История рынка за 5 мая	0,1	
797			2499156	15877021	История рынка за 5 мая	0,1	
798	.	.	2499157	15877029	Кадастровый за 5 мая	0,1	-
799			2499158	15877021	История рынка за 5 мая	0,1	
799			2499159	15877021	История рынка за 5 мая	0,1	
800	.	.	2499160	15877029	Кадастровый за 5 мая	0,1	-
801			2499161	15877021	История рынка за 5 мая	0,1	
801			2499162	15877021	История рынка за 5 мая	0,1	
802	.	.	2499163	15877029	Кадастровый за 5 мая	0,1	-
803			2499164	15877021	История рынка за 5 мая	0,1	
803			2499165	15877021	История рынка за 5 мая	0,1	
804	.	.	2499166	15877029	Кадастровый за 5 мая	0,1	-
805			2499167	15877021	История рынка за 5 мая	0,1	
805			2499168	15877021	История рынка за 5 мая	0,1	

2. Сводная таблица результатов

Сайт/номер записи/название	Сущность/характеристики		Идентификаторы		Место хранения записи/название	Средняя температура хранения (KJ)	Идентификатор/название
	1	2	3	4			
105			20000000	10000000	Китовый рынок	0.1	
106			20000000	10000000	Китовый рынок	0.1	
107	.	.	20000000	10000000	Китовый рынок	0.1	-
108			20000000	10000000	Китовый рынок	0.1	
109			20000000	10000000	Китовый рынок	0.1	
110	.	.	20000000	10000000	Китовый рынок	0.1	-
111			20000000	10000000	Китовый рынок	0.1	
112	.	.	20000000	10000000	Китовый рынок	0.1	-
113			20000000	10000000	Китовый рынок	0.1	
114	.	.	20000000	10000000	Китовый рынок	0.1	-
115			20000000	10000000	Китовый рынок	0.1	
116	.	.	20000000	10000000	Китовый рынок	0.1	-
117			20000000	10000000	Китовый рынок	0.1	
118	.	.	20000000	10000000	Китовый рынок	0.1	-
119			20000000	10000000	Китовый рынок	0.1	
120	.	.	20000000	10000000	Китовый рынок	0.1	-
121			20000000	10000000	Китовый рынок	0.1	
122	.	.	20000000	10000000	Китовый рынок	0.1	-
123			20000000	10000000	Китовый рынок	0.1	
124	.	.	20000000	10000000	Китовый рынок	0.1	-
125			20000000	10000000	Китовый рынок	0.1	
126	.	.	20000000	10000000	Китовый рынок	0.1	-
127			20000000	10000000	Китовый рынок	0.1	
128	.	.	20000000	10000000	Китовый рынок	0.1	-
129			20000000	10000000	Китовый рынок	0.1	
130	.	.	20000000	10000000	Китовый рынок	0.1	-

2. Сводная таблица данных по предприятиям

Сайт номер по зарплатным таблицам	Сущность зарплата		Итого договорной зарплата		Месяц предельной зарплатной таблицы	Средняя подработка погрешность погрешность зарплатной таблицы (МД)	Итого договорной зарплата по таблицам
	а	б	в	г			
100			100000000	100000000	Итого по зарплатным таблицам	0.1	
101			100000000	100000000	Итого по зарплатным таблицам	0.1	
102	.	.	100000000	100000000	Итого по зарплатным таблицам	0.1	-
103			100000000	100000000	Итого по зарплатным таблицам	0.1	
104			100000000	100000000	Итого по зарплатным таблицам	0.1	
105	.	.	100000000	100000000	Итого по зарплатным таблицам	0.1	-
106			100000000	100000000	Итого по зарплатным таблицам	0.1	
107			100000000	100000000	Итого по зарплатным таблицам	0.1	
108	.	.	100000000	100000000	Итого по зарплатным таблицам	0.1	-
109			100000000	100000000	Итого по зарплатным таблицам	0.1	
110			100000000	100000000	Итого по зарплатным таблицам	0.1	
111	.	.	100000000	100000000	Итого по зарплатным таблицам	0.1	-
112			100000000	100000000	Итого по зарплатным таблицам	0.1	
113			100000000	100000000	Итого по зарплатным таблицам	0.1	
114	.	.	100000000	100000000	Итого по зарплатным таблицам	0.1	-
115			100000000	100000000	Итого по зарплатным таблицам	0.1	
116			100000000	100000000	Итого по зарплатным таблицам	0.1	
117	.	.	100000000	100000000	Итого по зарплатным таблицам	0.1	-
118			100000000	100000000	Итого по зарплатным таблицам	0.1	
119			100000000	100000000	Итого по зарплатным таблицам	0.1	
120	.	.	100000000	100000000	Итого по зарплатным таблицам	0.1	-
121			100000000	100000000	Итого по зарплатным таблицам	0.1	
122			100000000	100000000	Итого по зарплатным таблицам	0.1	
123	.	.	100000000	100000000	Итого по зарплатным таблицам	0.1	-
124			100000000	100000000	Итого по зарплатным таблицам	0.1	
125			100000000	100000000	Итого по зарплатным таблицам	0.1	
126	.	.	100000000	100000000	Итого по зарплатным таблицам	0.1	-
127			100000000	100000000	Итого по зарплатным таблицам	0.1	
128			100000000	100000000	Итого по зарплатным таблицам	0.1	

2. Сводная таблица данных по предприятиям

Сайт номер по справочнику точек (ИРНГ)	Существующие здания		Исторические здания (ИРНГ)		Место (улицы, индекс) здания (ИРНГ)	Средняя удельная площадь помещений (кв. м)	Историческая точка на территории (ИРНГ)
	а	б	в	г			
1	2	3	4	5	6	7	8
100			100000000	100000000	Китаяк рынок 3017 март	0,1	
101			100000000	100000000	Китаяк рынок 3017 март	0,1	
101	.	.	100000000	100000000	Китаяк рынок 3017 март	0,1	-
102			100000000	100000000	Китаяк рынок 3017 март	0,1	
103			100000000	100000000	Китаяк рынок 3017 март	0,1	
103			100000000	100000000	Китаяк рынок 3017 март	0,1	
104	.	.	100000000	100000000	Китаяк рынок 3017 март	0,1	-
105			100000000	100000000	Китаяк рынок 3017 март	0,1	
106			100000000	100000000	Китаяк рынок 3017 март	0,1	
106			100000000	100000000	Китаяк рынок 3017 март	0,1	
107	.	.	100000000	100000000	Китаяк рынок 3017 март	0,1	-
108			100000000	100000000	Китаяк рынок 3017 март	0,1	
108			100000000	100000000	Китаяк рынок 3017 март	0,1	
109	.	.	100000000	100000000	Китаяк рынок 3017 март	0,1	-
110			100000000	100000000	Китаяк рынок 3017 март	0,1	
110			100000000	100000000	Китаяк рынок 3017 март	0,1	
111	.	.	100000000	100000000	Китаяк рынок 3017 март	0,1	-
112			100000000	100000000	Китаяк рынок 3017 март	0,1	
112			100000000	100000000	Китаяк рынок 3017 март	0,1	
113	.	.	100000000	100000000	Китаяк рынок 3017 март	0,1	-
114			100000000	100000000	Китаяк рынок 3017 март	0,1	
114			100000000	100000000	Китаяк рынок 3017 март	0,1	
115	.	.	100000000	100000000	Китаяк рынок 3017 март	0,1	-
116			100000000	100000000	Китаяк рынок 3017 март	0,1	
116			100000000	100000000	Китаяк рынок 3017 март	0,1	
117	.	.	100000000	100000000	Китаяк рынок 3017 март	0,1	-
118			100000000	100000000	Китаяк рынок 3017 март	0,1	
118			100000000	100000000	Китаяк рынок 3017 март	0,1	
119	.	.	100000000	100000000	Китаяк рынок 3017 март	0,1	-
120			100000000	100000000	Китаяк рынок 3017 март	0,1	
120			100000000	100000000	Китаяк рынок 3017 март	0,1	

2. Сводная таблица данных по предприятиям

Сайт номер по зарплатным таблицам	Сущность зарплата		Итого договорной заработной		Месяц предельной зарплатной таблицы	Средняя подработка по заработной платежной таблице (МД)	Полное наименование зачисления на зарплату (полное)
	У	С	У	С			
393			2491409	12669322	Китовый рынок 2019 май	0,1	
394			7542115	12669322	Китовый рынок 2019 май	0,1	
395	.	.	2491409	12669322	Китовый рынок 2019 май	0,1	-
396			2491409	12669322	Китовый рынок 2019 май	0,1	
397			7542115	12669322	Китовый рынок 2019 май	0,1	
398	.	.	2491409	12669322	Китовый рынок 2019 май	0,1	-
399			2491409	12669322	Китовый рынок 2019 май	0,1	
400			7542115	12669322	Китовый рынок 2019 май	0,1	
401	.	.	2491409	12669322	Китовый рынок 2019 май	0,1	-
402			2491409	12669322	Китовый рынок 2019 май	0,1	
403			7542115	12669322	Китовый рынок 2019 май	0,1	
404	.	.	2491409	12669322	Китовый рынок 2019 май	0,1	-
405			2491409	12669322	Китовый рынок 2019 май	0,1	
406			7542115	12669322	Китовый рынок 2019 май	0,1	
407	.	.	2491409	12669322	Китовый рынок 2019 май	0,1	-
408			2491409	12669322	Китовый рынок 2019 май	0,1	
409			7542115	12669322	Китовый рынок 2019 май	0,1	



3. Сводная таблица данных по предприятиям							
Сайт номер по справочнику точек (ФРНГ)	Существующие здания		Исторические здания (паша)		Место (прямые или косвенные) справочника (ФРНГ)	Средняя удельная площадь помещений (кв. м/кв. м)	Площадь здания по плану (кв. м)
	а	б	в	г			
1	2	3	4	5	6	7	8
411			2493110	2493110	Китаянь рынок 2017 март	0.1	
112			2493110	2493110	Китаянь рынок 2017 март	0.1	
411	.	.	2494421	2494421	Китаянь рынок 2017 март	0.1	-
414			2493109	2493109	Китаянь рынок 2017 март	0.1	
114			2493109	2493109	Китаянь рынок 2017 март	0.1	
416	.	.	2494424	2494424	Китаянь рынок 2017 март	0.1	-
415			2493105	2493105	Китаянь рынок 2017 март	0.1	
115			2493105	2493105	Китаянь рынок 2017 март	0.1	
415	.	.	2494421	2494421	Китаянь рынок 2017 март	0.1	-
417			2493124	2493124	Китаянь рынок 2017 март	0.1	
117			2493124	2493124	Китаянь рынок 2017 март	0.1	
422	.	.	2494414	2494414	Китаянь рынок 2017 март	0.1	-
412			2493113	2493113	Китаянь рынок 2017 март	0.1	
112			2493113	2493113	Китаянь рынок 2017 март	0.1	
422	.	.	2494425	2494425	Китаянь рынок 2017 март	0.1	-
410			2493107	2493107	Китаянь рынок 2017 март	0.1	
110			2493107	2493107	Китаянь рынок 2017 март	0.1	
428	.	.	2494428	2494428	Китаянь рынок 2017 март	0.1	-
418			2493128	2493128	Китаянь рынок 2017 март	0.1	
118			2493128	2493128	Китаянь рынок 2017 март	0.1	
411	.	.	2494410	2494410	Китаянь рынок 2017 март	0.1	-
417			2493107	2493107	Китаянь рынок 2017 март	0.1	
117			2493107	2493107	Китаянь рынок 2017 март	0.1	
414	.	.	2494411	2494411	Китаянь рынок 2017 март	0.1	-
425			2493113	2493113	Китаянь рынок 2017 март	0.1	
113			2493113	2493113	Китаянь рынок 2017 март	0.1	

2. Сводная таблица данных по предприятиям

Сайт номер по зарплатным таблицам	Сущность зарплата		Источники данных		Месяц предельной зарплатной таблицы	Средняя подработка погрешность погрешность зарплатной таблицы (МД)	Полное наименование лица по зарплатной таблице
	1	2	3	4			
435			20090801	20090801	Итого: рубль 20090801	0.1	
194			20090801	20090801	Итого: рубль 20090801	0.1	
436	.	.	20090801	20090801	Итого: рубль 20090801	0.1	-
437			20090801	20090801	Итого: рубль 20090801	0.1	
111			20090801	20090801	Итого: рубль 20090801	0.1	
438	.	.	20090801	20090801	Итого: рубль 20090801	0.1	-
439			20090801	20090801	Итого: рубль 20090801	0.1	
111			20090801	20090801	Итого: рубль 20090801	0.1	
440	.	.	20090801	20090801	Итого: рубль 20090801	0.1	-
441			20090801	20090801	Итого: рубль 20090801	0.1	
117			20090801	20090801	Итого: рубль 20090801	0.1	
442	.	.	20090801	20090801	Итого: рубль 20090801	0.1	-
443			20090801	20090801	Итого: рубль 20090801	0.1	
191			20090801	20090801	Итого: рубль 20090801	0.1	
444	.	.	20090801	20090801	Итого: рубль 20090801	0.1	-
445			20090801	20090801	Итого: рубль 20090801	0.1	
191			20090801	20090801	Итого: рубль 20090801	0.1	
446	.	.	20090801	20090801	Итого: рубль 20090801	0.1	-
447			20090801	20090801	Итого: рубль 20090801	0.1	
191			20090801	20090801	Итого: рубль 20090801	0.1	
448	.	.	20090801	20090801	Итого: рубль 20090801	0.1	-
449			20090801	20090801	Итого: рубль 20090801	0.1	
191			20090801	20090801	Итого: рубль 20090801	0.1	
450	.	.	20090801	20090801	Итого: рубль 20090801	0.1	-
451			20090801	20090801	Итого: рубль 20090801	0.1	
191			20090801	20090801	Итого: рубль 20090801	0.1	
452	.	.	20090801	20090801	Итого: рубль 20090801	0.1	-
453			20090801	20090801	Итого: рубль 20090801	0.1	
191			20090801	20090801	Итого: рубль 20090801	0.1	

2. Сводная таблица данных по предприятиям

Сайт номер по справочнику ТЭК Украины	Существующие предприятия		Исторические предприятия		Месяц прекращения существования предприятия	Средняя удельная мощность предприятия (МВт)	Исторические данные по предприятию (МВт)
	а	б	в	г			
1	2	3	4	5	6	7	8
407			2631911	26001502	Июль 1992 года	0,1	
107			7144777	17671917	Февраль 2015 года	0,1	
404	.	.	2631910	26001501	Катмаринское предприятие	0,1	-
403			2631909	26001492	Июль 1992 года	0,1	
106			7144785	17671920	Февраль 2015 года	0,1	
401	.	.	2631908	26001491	Катмаринское предприятие	0,1	-
408			2631917	26001505	Июль 1992 года	0,1	
105			7144771	17671907	Февраль 2015 года	0,1	
411	.	.	2631910	26001491	Катмаринское предприятие	0,1	-
471			2631912	26001506	Июль 1992 года	0,1	
172			7144774	17671910	Февраль 2015 года	0,1	
412	.	.	2631910	26001492	Катмаринское предприятие	0,1	-
470			2631919	26001507	Июль 1992 года	0,1	
171			7144767	17671906	Февраль 2015 года	0,1	
410	.	.	2631910	26001493	Катмаринское предприятие	0,1	-
477			2631919	26001508	Июль 1992 года	0,1	
170			7144769	17671907	Февраль 2015 года	0,1	
413	.	.	2631910	26001494	Катмаринское предприятие	0,1	-
466			2631913	26001510	Июль 1992 года	0,1	
167			7144715	17671907	Февраль 2015 года	0,1	
402	.	.	2631910	26001495	Катмаринское предприятие	0,1	-
462			2631916	26001500	Июль 1992 года	0,1	
161			7144764	17671907	Февраль 2015 года	0,1	
405	.	.	2631910	26001496	Катмаринское предприятие	0,1	-
460			2631916	26001500	Июль 1992 года	0,1	
165			7144771	17671910	Февраль 2015 года	0,1	

2. Сводная таблица данных по предприятиям

Сайт номер по зарплатным таблицам	Сущность зарплата		Итого договорной заработной		Месяц предельной зарплатной таблицы	Средняя подработка по заработной платежной таблице (МД)	Итого договорной заработной таблицы
	а	б	в	г			
1	2	3	4	5	6	7	8
466			267039,00	15000,00	Итого: рубль 2017 май	0,1	
164			7. 1454,70	17001,00	Итого: рубль 2017 май	0,1	
467	.	.	267052,1	15000,00	Калькуляция 2017 май	0,1	-
468			267065,00	15000,00	Итого: рубль 2017 май	0,1	
165			7. 1454,65	17001,00	Итого: рубль 2017 май	0,1	
469	.	.	267078,00	15000,00	Калькуляция 2017 май	0,1	-
470			267091,00	15000,00	Итого: рубль 2017 май	0,1	
166			7. 1454,91	17001,00	Итого: рубль 2017 май	0,1	
471	.	.	267104,00	15000,00	Калькуляция 2017 май	0,1	-
472			267117,00	15000,00	Итого: рубль 2017 май	0,1	
167			7. 1454,17	17001,00	Итого: рубль 2017 май	0,1	
473	.	.	267130,00	15000,00	Калькуляция 2017 май	0,1	-
474			267143,00	15000,00	Итого: рубль 2017 май	0,1	
168			7. 1454,43	17001,00	Итого: рубль 2017 май	0,1	
475	.	.	267156,00	15000,00	Калькуляция 2017 май	0,1	-
476			267169,00	15000,00	Итого: рубль 2017 май	0,1	
169			7. 1454,69	17001,00	Итого: рубль 2017 май	0,1	
477	.	.	267182,00	15000,00	Калькуляция 2017 май	0,1	-
478			267195,00	15000,00	Итого: рубль 2017 май	0,1	
170			7. 1454,95	17001,00	Итого: рубль 2017 май	0,1	
479	.	.	267208,00	15000,00	Калькуляция 2017 май	0,1	-
480			267221,00	15000,00	Итого: рубль 2017 май	0,1	
171			7. 1455,21	17001,00	Итого: рубль 2017 май	0,1	
481	.	.	267234,00	15000,00	Калькуляция 2017 май	0,1	-
482			267247,00	15000,00	Итого: рубль 2017 май	0,1	
172			7. 1455,47	17001,00	Итого: рубль 2017 май	0,1	
483	.	.	267260,00	15000,00	Калькуляция 2017 май	0,1	-
484			267273,00	15000,00	Итого: рубль 2017 май	0,1	
173			7. 1455,73	17001,00	Итого: рубль 2017 май	0,1	
485	.	.	267286,00	15000,00	Калькуляция 2017 май	0,1	-
486			267299,00	15000,00	Итого: рубль 2017 май	0,1	
174			7. 1456,00	17001,00	Итого: рубль 2017 май	0,1	
487	.	.	267312,00	15000,00	Калькуляция 2017 май	0,1	-
488			267325,00	15000,00	Итого: рубль 2017 май	0,1	
175			7. 1456,25	17001,00	Итого: рубль 2017 май	0,1	

2. Сводная таблица данных по участкам

Сайтовый кадастровый номер участка	Существующее здание		Изначальное предназначение		Месяц начала кадастровой оценки	Средняя кадастровая стоимость на дату кадастровой оценки (МД) в	Изначальное назначение участка по плану (наименование)
	№	№	№	№			
1	2	3	4	5	6	7	8
514			247013,09	1500215,10	История рынка 2017 года	0,1	
494			7. 1445,75	1500215,11	История рынка 2017 года	0,1	
516	.	.	247014,01	1500215,12	Кадастровый 2017 года	0,1	-
517			247014,04	1500215,13	История рынка 2017 года	0,1	
494			7. 1445,77	1500215,14	История рынка 2017 года	0,1	
518	.	.	247014,05	1500215,15	Кадастровый 2017 года	0,1	-
519			247014,08	1500215,16	История рынка 2017 года	0,1	
494			7. 1445,78	1500215,17	История рынка 2017 года	0,1	
520	.	.	247014,09	1500215,18	Кадастровый 2017 года	0,1	-
521			247014,12	1500215,19	История рынка 2017 года	0,1	
494			7. 1445,81	1500215,20	История рынка 2017 года	0,1	
522	.	.	247014,13	1500215,21	Кадастровый 2017 года	0,1	-
523			247014,16	1500215,22	История рынка 2017 года	0,1	
494			7. 1445,83	1500215,23	История рынка 2017 года	0,1	
524	.	.	247014,17	1500215,24	Кадастровый 2017 года	0,1	-
525			247014,20	1500215,25	История рынка 2017 года	0,1	
494			7. 1445,85	1500215,26	История рынка 2017 года	0,1	
526	.	.	247014,21	1500215,27	Кадастровый 2017 года	0,1	-
527			247014,24	1500215,28	История рынка 2017 года	0,1	
494			7. 1445,87	1500215,29	История рынка 2017 года	0,1	
528	.	.	247014,25	1500215,30	Кадастровый 2017 года	0,1	-
529			247014,28	1500215,31	История рынка 2017 года	0,1	
494			7. 1445,89	1500215,32	История рынка 2017 года	0,1	
530	.	.	247014,29	1500215,33	Кадастровый 2017 года	0,1	-
531			247014,32	1500215,34	История рынка 2017 года	0,1	
494			7. 1445,91	1500215,35	История рынка 2017 года	0,1	

2. Сводная таблица данных по предприятиям							
Сайт номер по зарплатным таблицам	Сущность защиты		Идентифи- каторы		Месяц присвоения зарплатной таблицы	Средняя подработка погрешность, процент различий (МД)	Идентифи- катор по таблицам или номер
	а	б	в	г			
1	2	3	4	5	6	7	8
338			2675227	15002540	Июль 2015	0,1	
411			7.744514	17007510	Июль 2015	0,1	
341	.	.	2675421	15004050	Календарный 2015	0,1	-
347			2675720	15004050	Июль 2015	0,1	
417			7.744714	17007510	Июль 2015	0,1	
344	.	.	2675325	15004050	Календарный 2015	0,1	-
345			2675504	15004050	Июль 2015	0,1	
418			7.744715	17007510	Июль 2015	0,1	
346	.	.	2675324	15004050	Календарный 2015	0,1	-
348			2675705	15004050	Июль 2015	0,1	
419			7.744716	17007510	Июль 2015	0,1	
349	.	.	2675424	15004050	Календарный 2015	0,1	-
351			2675703	15004050	Июль 2015	0,1	
420			7.744717	17007510	Июль 2015	0,1	
352	.	.	2675723	15004050	Календарный 2015	0,1	-
354			2675217	15004050	Июль 2015	0,1	
422			7.752117	17007510	Июль 2015	0,1	
355	.	.	2675321	15004050	Календарный 2015	0,1	-
357			2675707	15004050	Июль 2015	0,1	
424			7.752118	17007510	Июль 2015	0,1	
358	.	.	2675224	15004050	Календарный 2015	0,1	-
360			2675927	15004050	Июль 2015	0,1	
427			7.752420	17007510	Июль 2015	0,1	
362	.	.	2675212	15004050	Календарный 2015	0,1	-
363			2675713	15004050	Июль 2015	0,1	
428			7.752421	17007510	Июль 2015	0,1	

2. Сведения о записях, внесенных в реестр

Сайт номер по записи реестра	Существующие записи № п/п		Изначально введенный материал		Место хранения записи (№ п/п)	Средняя удельная нагрузка по записи (кг/ч)	Инициальное значение записи по шкале (мм/ч)
	1	2	3	4			
503			247551,00	15004001	Китовый рынок №19 этаж	0,1	
400			717555,75	15004001	Китовый рынок №19 этаж	0,1	
401	.	.	247554,00	15004001	Китовый рынок №19 этаж	0,1	-
504			247551,80	15004001	Китовый рынок №19 этаж	0,1	
404			717551,80	15004001	Китовый рынок №19 этаж	0,1	
405	.	.	247554,00	15004001	Китовый рынок №19 этаж	0,1	-
505			247551,00	15004001	Китовый рынок №19 этаж	0,1	
402			717551,10	15004001	Китовый рынок №19 этаж	0,1	
507	.	.	247551,00	15004001	Китовый рынок №19 этаж	0,1	-
508			247554,00	15004001	Китовый рынок №19 этаж	0,1	
407			717551,70	15004001	Китовый рынок №19 этаж	0,1	
408	.	.	247554,00	15004001	Китовый рынок №19 этаж	0,1	-
509			247554,00	15004001	Китовый рынок №19 этаж	0,1	
409			717551,70	15004001	Китовый рынок №19 этаж	0,1	
410	.	.	247554,00	15004001	Китовый рынок №19 этаж	0,1	-
510			247554,80	15004001	Китовый рынок №19 этаж	0,1	
411			717551,70	15004001	Китовый рынок №19 этаж	0,1	
412	.	.	247554,00	15004001	Китовый рынок №19 этаж	0,1	-
512			247551,70	15004001	Китовый рынок №19 этаж	0,1	
411			717551,70	15004001	Китовый рынок №19 этаж	0,1	
412	.	.	247554,00	15004001	Китовый рынок №19 этаж	0,1	-
513			247551,10	15004001	Китовый рынок №19 этаж	0,1	
413			717551,70	15004001	Китовый рынок №19 этаж	0,1	
414	.	.	247554,00	15004001	Китовый рынок №19 этаж	0,1	-
515			247551,10	15004001	Китовый рынок №19 этаж	0,1	
415			717551,70	15004001	Китовый рынок №19 этаж	0,1	
416	.	.	247554,00	15004001	Китовый рынок №19 этаж	0,1	-
517			247551,10	15004001	Китовый рынок №19 этаж	0,1	
417			717551,70	15004001	Китовый рынок №19 этаж	0,1	
418	.	.	247554,00	15004001	Китовый рынок №19 этаж	0,1	-
519			247551,10	15004001	Китовый рынок №19 этаж	0,1	
419			717551,70	15004001	Китовый рынок №19 этаж	0,1	

2. Сводная таблица данных по предприятиям

Сайт номер по справочнику объектов (ФОН)	Существующие здания		Исторические здания (ФОН)		Место (улицы) и номер здания (ФОН)	Средняя удельная площадь помещений (кв. м/объект)	Историческая зона по плану (ФОН)
	а	б	в	г			
1	2	3	4	5	6	7	8
301			247304,21	158701,00	Китовый рынок 3017 март	0,1	
402			7. 15259,04	158701,00	Китовый рынок 3017 март	0,1	
303	.	.	247304,04	158701,00	Китовый рынок 3017 март	0,1	-
304			247304,23	158701,00	Китовый рынок 3017 март	0,1	
404			7. 15259,04	158701,00	Китовый рынок 3017 март	0,1	
305	.	.	247304,21	158701,00	Китовый рынок 3017 март	0,1	-
306			247304,05	158701,00	Китовый рынок 3017 март	0,1	
405			7. 14444,85	158701,00	Китовый рынок 3017 март	0,1	
307	.	.	247304,04	158701,00	Китовый рынок 3017 март	0,1	-
308			247304,24	158701,00	Китовый рынок 3017 март	0,1	
408			7. 14444,84	158701,00	Китовый рынок 3017 март	0,1	
309	.	.	247304,01	158701,00	Китовый рынок 3017 март	0,1	-
300			247304,01	158701,00	Китовый рынок 3017 март	0,1	
400			7. 14444,87	158701,00	Китовый рынок 3017 март	0,1	
310	.	.	247304,01	158701,00	Китовый рынок 3017 март	0,1	-
302			247304,01	158701,00	Китовый рынок 3017 март	0,1	
402			7. 14444,85	158701,00	Китовый рынок 3017 март	0,1	
311	.	.	247304,04	158701,00	Китовый рынок 3017 март	0,1	-
304			247304,23	158701,00	Китовый рынок 3017 март	0,1	
404			7. 14444,84	158701,00	Китовый рынок 3017 март	0,1	
312	.	.	247304,04	158701,00	Китовый рынок 3017 март	0,1	-
306			247304,23	158701,00	Китовый рынок 3017 март	0,1	
406			7. 14444,84	158701,00	Китовый рынок 3017 март	0,1	
313	.	.	247304,04	158701,00	Китовый рынок 3017 март	0,1	-
308			247304,24	158701,00	Китовый рынок 3017 март	0,1	
408			7. 14444,85	158701,00	Китовый рынок 3017 март	0,1	



2. Сводная таблица данных по предприятиям

Сайт номер по зарплатным таблицам	Сущность зарплата		Источники данных		Месяц предельной зарплатной таблицы	Средняя подработка погрешность погрешность зарплатной таблицы (МД)	Источники данных по зарплатным таблицам
	1	2	3	4			
016			2019.02	2019.03	Китаянь рынок 2019 март	0.1	
017			2019.04	2019.05	Китаянь рынок 2019 март	0.1	
018	.	.	2019.06	2019.07	Китаянь рынок 2019 март	0.1	-
019			2019.08	2019.09	Китаянь рынок 2019 март	0.1	
020			2019.10	2019.11	Китаянь рынок 2019 март	0.1	
021	.	.	2019.12	2019.01	Китаянь рынок 2019 март	0.1	-
022			2019.02	2019.03	Китаянь рынок 2019 март	0.1	
023			2019.04	2019.05	Китаянь рынок 2019 март	0.1	
024	.	.	2019.06	2019.07	Китаянь рынок 2019 март	0.1	-
025			2019.08	2019.09	Китаянь рынок 2019 март	0.1	
026			2019.10	2019.11	Китаянь рынок 2019 март	0.1	
027	.	.	2019.12	2019.01	Китаянь рынок 2019 март	0.1	-
028			2019.02	2019.03	Китаянь рынок 2019 март	0.1	
029			2019.04	2019.05	Китаянь рынок 2019 март	0.1	
030	.	.	2019.06	2019.07	Китаянь рынок 2019 март	0.1	-
031			2019.08	2019.09	Китаянь рынок 2019 март	0.1	
032			2019.10	2019.11	Китаянь рынок 2019 март	0.1	
033	.	.	2019.12	2019.01	Китаянь рынок 2019 март	0.1	-
034			2019.02	2019.03	Китаянь рынок 2019 март	0.1	
035			2019.04	2019.05	Китаянь рынок 2019 март	0.1	
036	.	.	2019.06	2019.07	Китаянь рынок 2019 март	0.1	-
037			2019.08	2019.09	Китаянь рынок 2019 март	0.1	
038			2019.10	2019.11	Китаянь рынок 2019 март	0.1	
039	.	.	2019.12	2019.01	Китаянь рынок 2019 март	0.1	-
040			2019.02	2019.03	Китаянь рынок 2019 март	0.1	
041			2019.04	2019.05	Китаянь рынок 2019 март	0.1	

2. Сводная таблица данных по предприятиям

Сайт номер по справочнику товаров (ЕВНП)	Сущность/кодированный И		Идентификатор предприятия		Месяц начала учета заработной платы	Средняя удельная величина заработной платы (МД) в	Инициальное значение показателя (МД)
	У	И	У	И			
1	2	3	4	5	6	7	8
607			267377,03	1500000000	Июль 2015 года	0,1	
617			7. 14476,87	1500000000	Июль 2015 года	0,1	
644	.	.	14-441124	1500000000	Календарный июль 2015 года	0,1	-
645			267301,24	1500000000	Июль 2015 года	0,1	
616			7. 14476,64	1500000000	Июль 2015 года	0,1	
646	.	.	14-441127	1500000000	Календарный июль 2015 года	0,1	-
648			267310,4	1500000000	Июль 2015 года	0,1	
618			7. 14476,73	1500000000	Июль 2015 года	0,1	
651	.	.	14-441125	1500000000	Календарный июль 2015 года	0,1	-
651			267351,27	1500000000	Июль 2015 года	0,1	
649			7. 14476,95	1500000000	Июль 2015 года	0,1	
652	.	.	14-441124	1500000000	Календарный июль 2015 года	0,1	-
654			267310,03	1500000000	Июль 2015 года	0,1	
644			7. 14476,15	1500000000	Июль 2015 года	0,1	
655	.	.	14-441101	1500000000	Календарный июль 2015 года	0,1	-
657			267370,23	1500000000	Июль 2015 года	0,1	
646			7. 14476,74	1500000000	Июль 2015 года	0,1	
656	.	.	14-441126	1500000000	Календарный июль 2015 года	0,1	-
660			267374,07	1500000000	Июль 2015 года	0,1	
661			7. 14476,87	1500000000	Июль 2015 года	0,1	
662	.	.	14-441127	1500000000	Календарный июль 2015 года	0,1	-
662			267339,2	1500000000	Июль 2015 года	0,1	
661			7. 14476,15	1500000000	Июль 2015 года	0,1	
663	.	.	14-441121	1500000000	Календарный июль 2015 года	0,1	-
664			267375,17	1500000000	Июль 2015 года	0,1	
665			7. 14476,95	1500000000	Июль 2015 года	0,1	

2. Сводная таблица результатов

Сайт номер по зарядному тачку (ВРНГ)	Существующая зарядная станция		Изначально предполагаемая		Место проектируемой зарядной станции	Средняя интенсивность погрузки, тонн/сутки (МТ/сут)	Изначально предполагаемая нагрузка на станцию
	а	б	в	г			
1	2	3	4	5	6	7	8
008			24397,23	24397,23	Китовый рынок 2019 март	0,1	
009			7,444777	7,444777	Береговой рынок 2019 март	0,1	
010	.	.	14,444777	14,444777	Катмаршрут 2019 март	0,1	-
011			24397,23	24397,23	Китовый рынок 2019 март	0,1	
012			7,444777	7,444777	Береговой рынок 2019 март	0,1	
013	.	.	14,444777	14,444777	Катмаршрут 2019 март	0,1	-
014			24397,23	24397,23	Китовый рынок 2019 март	0,1	
015			7,444777	7,444777	Береговой рынок 2019 март	0,1	
016	.	.	14,444777	14,444777	Катмаршрут 2019 март	0,1	-
017			24397,23	24397,23	Китовый рынок 2019 март	0,1	
018			7,444777	7,444777	Береговой рынок 2019 март	0,1	
019	.	.	14,444777	14,444777	Катмаршрут 2019 март	0,1	-
020			24397,23	24397,23	Китовый рынок 2019 март	0,1	
021			7,444777	7,444777	Береговой рынок 2019 март	0,1	
022	.	.	14,444777	14,444777	Катмаршрут 2019 март	0,1	-
023			24397,23	24397,23	Китовый рынок 2019 март	0,1	
024			7,444777	7,444777	Береговой рынок 2019 март	0,1	
025	.	.	14,444777	14,444777	Катмаршрут 2019 март	0,1	-
026			24397,23	24397,23	Китовый рынок 2019 март	0,1	
027			7,444777	7,444777	Береговой рынок 2019 март	0,1	
028	.	.	14,444777	14,444777	Катмаршрут 2019 март	0,1	-
029			24397,23	24397,23	Китовый рынок 2019 март	0,1	
030			7,444777	7,444777	Береговой рынок 2019 март	0,1	

2. Сводная таблица данных по предприятиям

Сайт номер по зарплатным таблицам	Сущность зарплата		Итого договорной заработной		Месяц предельной зарплатной таблицы	Средняя подработка по заработной платежной таблице (МД)	Итого договорной заработной таблицы
	а	б	в	г			
702			24991,29	128802,07	Итого: 01	0,1	
701			7,455485	128802,07	Итого: 01	0,1	
703	.	.	24999,04	128802,07	Калькуляция 01	0,1	-
704			24999,09	128802,07	Итого: 01	0,1	
705			7,455487	128802,07	Итого: 01	0,1	
706	.	.	24999,11	128802,07	Калькуляция 01	0,1	-
707			24999,09	128802,07	Итого: 01	0,1	
708			7,455487	128802,07	Итого: 01	0,1	
709	.	.	24999,12	128802,07	Калькуляция 01	0,1	-
710			24999,09	128802,07	Итого: 01	0,1	
711			7,455487	128802,07	Итого: 01	0,1	
712	.	.	24999,12	128802,07	Калькуляция 01	0,1	-
713			24999,08	128802,07	Итого: 01	0,1	
714			7,455487	128802,07	Итого: 01	0,1	
715	.	.	24999,12	128802,07	Калькуляция 01	0,1	-
716			24999,08	128802,07	Итого: 01	0,1	
717			7,455487	128802,07	Итого: 01	0,1	
718	.	.	24999,12	128802,07	Калькуляция 01	0,1	-
719			24999,08	128802,07	Итого: 01	0,1	
720			7,455487	128802,07	Итого: 01	0,1	

2. Сводная таблица данных по участкам

Сайтовый кадастровый номер участка	Существующее здание		Изначальное предназначение		Месяц начала ввода в эксплуатацию	Средняя удельная нагрузка по площади, кВт/кв.м	Исполнение здания по плану (этаж)
	а	б	в	г			
1	2	3	4	5	6	7	8
700			24301123	15000000	История рынка 2017 год	0,1	
701			24301124	15000000	История рынка 2017 год	0,1	
702	.	.	24301125	15000000	Капитальный ремонт	0,1	-
703			24301126	15000000	История рынка 2017 год	0,1	
704			24301127	15000000	История рынка 2017 год	0,1	
705	.	.	24301128	15000000	Капитальный ремонт	0,1	-
706			24301129	15000000	История рынка 2017 год	0,1	
707			24301130	15000000	История рынка 2017 год	0,1	
708	.	.	24301131	15000000	Капитальный ремонт	0,1	-
709			24301132	15000000	История рынка 2017 год	0,1	
710			24301133	15000000	История рынка 2017 год	0,1	
711	.	.	24301134	15000000	Капитальный ремонт	0,1	-
712			24301135	15000000	История рынка 2017 год	0,1	
713			24301136	15000000	История рынка 2017 год	0,1	
714	.	.	24301137	15000000	Капитальный ремонт	0,1	-
715			24301138	15000000	История рынка 2017 год	0,1	
716			24301139	15000000	История рынка 2017 год	0,1	
717	.	.	24301140	15000000	Капитальный ремонт	0,1	-
718			24301141	15000000	История рынка 2017 год	0,1	
719			24301142	15000000	История рынка 2017 год	0,1	
720	.	.	24301143	15000000	Капитальный ремонт	0,1	-
721			24301144	15000000	История рынка 2017 год	0,1	
722			24301145	15000000	История рынка 2017 год	0,1	

3. Сводная таблица данных по предприятиям							
Сайт номер по зарплатным таблицам	Сущность задания		Изначаль- ные показатели		Месяц проектиро- вания зарплатной таблицы	Средняя интервалная погрешность показателя за период времени (МД)	Полное число элементов таблицы (по плану)
	а	б	в	г			
1	2	3	4	5	6	7	8
703			24393,00	10000000	Июль 1998	0,1	
710			7.476.87	10000000	Июль 1998	0,1	
704	.	.	24444,20	10000000	Календарный 1998	0,1	-
706			24393,00	10000000	Июль 1998	0,1	
715			7.476.87	10000000	Июль 1998	0,1	
707	.	.	24444,11	10000000	Календарный 1998	0,1	-
701			24393,00	10000000	Июль 1998	0,1	
709			7.476.87	10000000	Июль 1998	0,1	
708	.	.	24444,09	10000000	Календарный 1998	0,1	-
705			24393,00	10000000	Июль 1998	0,1	
704			7.476.87	10000000	Июль 1998	0,1	
706	.	.	24444,09	10000000	Календарный 1998	0,1	-
707			24393,00	10000000	Июль 1998	0,1	
708			7.476.87	10000000	Июль 1998	0,1	
705	.	.	24444,05	10000000	Календарный 1998	0,1	-
700			24393,01	10000000	Июль 1998	0,1	
701			7.476.84	10000000	Июль 1998	0,1	
703	.	.	24444,04	10000000	Календарный 1998	0,1	-
702			24393,00	10000000	Июль 1998	0,1	
701			7.476.87	10000000	Июль 1998	0,1	
702	.	.	24444,01	10000000	Календарный 1998	0,1	-
700			24393,00	10000000	Июль 1998	0,1	
707			7.476.87	10000000	Июль 1998	0,1	
708	.	.	24444,00	10000000	Календарный 1998	0,1	-
700			24393,00	10000000	Июль 1998	0,1	
701			7.476.87	10000000	Июль 1998	0,1	

2. Сводная таблица данных по предприятиям

Сайт номер по зарплатным таблицам	Сущность зарплата		Итого договорной заработной		Месяц предельной зарплатной таблицы	Средняя подработка по заработной платежной таблице (МД)	Итого договорной заработной таблицы
	г	г	г	г			
1	2	3	4	5	6	7	8
767	.	.	2437407	2437407	Итого: 2018	0,1	.
767	.	.	7444074	7444074	Итого: 2018	0,1	.
768	.	.	2445514	2445514	Калькуляция: 2018	0,1	.
769	.	.	2439523	2439523	Итого: 2018	0,1	.
769	.	.	7444074	7444074	Итого: 2018	0,1	.
770	.	.	2444015	2444015	Калькуляция: 2018	0,1	.
770	.	.	2439523	2439523	Итого: 2018	0,1	.
770	.	.	7444074	7444074	Итого: 2018	0,1	.
771	.	.	2445145	2445145	Калькуляция: 2018	0,1	.
771	.	.	2439523	2439523	Итого: 2018	0,1	.
771	.	.	7444074	7444074	Итого: 2018	0,1	.
772	.	.	2439523	2439523	Итого: 2018	0,1	.
772	.	.	7444074	7444074	Итого: 2018	0,1	.
773	.	.	2445145	2445145	Калькуляция: 2018	0,1	.
773	.	.	2439523	2439523	Итого: 2018	0,1	.
773	.	.	7444074	7444074	Итого: 2018	0,1	.
774	.	.	2445145	2445145	Калькуляция: 2018	0,1	.
774	.	.	2439523	2439523	Итого: 2018	0,1	.
774	.	.	7444074	7444074	Итого: 2018	0,1	.
775	.	.	2439523	2439523	Итого: 2018	0,1	.
775	.	.	7444074	7444074	Итого: 2018	0,1	.
776	.	.	2445145	2445145	Калькуляция: 2018	0,1	.
776	.	.	2439523	2439523	Итого: 2018	0,1	.
776	.	.	7444074	7444074	Итого: 2018	0,1	.
777	.	.	2445145	2445145	Калькуляция: 2018	0,1	.
777	.	.	2439523	2439523	Итого: 2018	0,1	.
777	.	.	7444074	7444074	Итого: 2018	0,1	.
778	.	.	2445145	2445145	Калькуляция: 2018	0,1	.
778	.	.	2439523	2439523	Итого: 2018	0,1	.
778	.	.	7444074	7444074	Итого: 2018	0,1	.
779	.	.	2445145	2445145	Калькуляция: 2018	0,1	.
779	.	.	2439523	2439523	Итого: 2018	0,1	.
779	.	.	7444074	7444074	Итого: 2018	0,1	.
780	.	.	2445145	2445145	Калькуляция: 2018	0,1	.
780	.	.	2439523	2439523	Итого: 2018	0,1	.
780	.	.	7444074	7444074	Итого: 2018	0,1	.
781	.	.	2445145	2445145	Калькуляция: 2018	0,1	.
781	.	.	2439523	2439523	Итого: 2018	0,1	.
781	.	.	7444074	7444074	Итого: 2018	0,1	.
782	.	.	2445145	2445145	Калькуляция: 2018	0,1	.
782	.	.	2439523	2439523	Итого: 2018	0,1	.
782	.	.	7444074	7444074	Итого: 2018	0,1	.
783	.	.	2445145	2445145	Калькуляция: 2018	0,1	.
783	.	.	2439523	2439523	Итого: 2018	0,1	.
783	.	.	7444074	7444074	Итого: 2018	0,1	.
784	.	.	2445145	2445145	Калькуляция: 2018	0,1	.
784	.	.	2439523	2439523	Итого: 2018	0,1	.
784	.	.	7444074	7444074	Итого: 2018	0,1	.
785	.	.	2445145	2445145	Калькуляция: 2018	0,1	.
785	.	.	2439523	2439523	Итого: 2018	0,1	.
785	.	.	7444074	7444074	Итого: 2018	0,1	.
786	.	.	2445145	2445145	Калькуляция: 2018	0,1	.
786	.	.	2439523	2439523	Итого: 2018	0,1	.
786	.	.	7444074	7444074	Итого: 2018	0,1	.
787	.	.	2445145	2445145	Калькуляция: 2018	0,1	.
787	.	.	2439523	2439523	Итого: 2018	0,1	.
787	.	.	7444074	7444074	Итого: 2018	0,1	.
788	.	.	2445145	2445145	Калькуляция: 2018	0,1	.
788	.	.	2439523	2439523	Итого: 2018	0,1	.
788	.	.	7444074	7444074	Итого: 2018	0,1	.
789	.	.	2445145	2445145	Калькуляция: 2018	0,1	.
789	.	.	2439523	2439523	Итого: 2018	0,1	.
789	.	.	7444074	7444074	Итого: 2018	0,1	.
790	.	.	2445145	2445145	Калькуляция: 2018	0,1	.
790	.	.	2439523	2439523	Итого: 2018	0,1	.
790	.	.	7444074	7444074	Итого: 2018	0,1	.

2. Сводная таблица данных по предприятиям

Сайт номер по зарплатным таблицам	Сущность защитный ш		Идентифи- каторы		Месяц присвоения зарплатной таблицы	Средняя подработка погрешность показателя за период времени (МД)	Идентифи- катор по таблицам шум по номеру
	1	2	3	4			
501			24379141	12680040	Июль 2015	0.1	
502			24379142	12680041	Июль 2015	0.1	
503	.	.	24379143	12680042	Июль 2015	0.1	-
504			24379144	12680043	Июль 2015	0.1	
505			24379145	12680044	Июль 2015	0.1	
506	.	.	24379146	12680045	Июль 2015	0.1	-
507			24379147	12680046	Июль 2015	0.1	
508			24379148	12680047	Июль 2015	0.1	
509	.	.	24379149	12680048	Июль 2015	0.1	-
510			24379150	12680049	Июль 2015	0.1	
511			24379151	12680050	Июль 2015	0.1	
512	.	.	24379152	12680051	Июль 2015	0.1	-
513			24379153	12680052	Июль 2015	0.1	
514			24379154	12680053	Июль 2015	0.1	
515	.	.	24379155	12680054	Июль 2015	0.1	-
516			24379156	12680055	Июль 2015	0.1	
517			24379157	12680056	Июль 2015	0.1	
518	.	.	24379158	12680057	Июль 2015	0.1	-
519			24379159	12680058	Июль 2015	0.1	
520			24379160	12680059	Июль 2015	0.1	



2. Сводная таблица данных по предприятиям

Сайт номер по справочнику типов предприятий	Существующие предприятия		Исторически существовавшие		Месяц прекращения существования предприятия	Средняя удельная стоимость погрешности, выраженная в процентах от факта (МД) %	Инициальное деление по методу измерения
	а	б	в	г			
1	2	3	4	5	6	7	8
677			24302,09	15.03.2004	Итальянская марка	0,1	
678			7.407,64	15.03.2004	Французская марка	0,1	
679	.	.	2444.244	15.03.1999	Кантонская марка	0,1	-
679			2433.509	15.03.2000	Итальянская марка	0,1	
680			7.407,64	15.03.2004	Французская марка	0,1	
681	.	.	2444.512	15.03.1999	Кантонская марка	0,1	-
682			2433.527	15.03.2000	Итальянская марка	0,1	
683			7.407,64	15.03.2004	Французская марка	0,1	
684	.	.	2444.424	15.03.1999	Кантонская марка	0,1	-
684			2433.524	15.03.2000	Итальянская марка	0,1	
685			7.407,64	15.03.2004	Французская марка	0,1	
686	.	.	2444.244	15.03.1999	Кантонская марка	0,1	-
686			2433.529	15.03.2000	Итальянская марка	0,1	
687			7.407,64	15.03.2004	Французская марка	0,1	
688	.	.	2444,122	15.03.1999	Кантонская марка	0,1	-
688			2433.57	15.03.2000	Итальянская марка	0,1	
689			7.407,64	15.03.2004	Французская марка	0,1	
690	.	.	2444,122	15.03.1999	Кантонская марка	0,1	-
690			2433.58	15.03.2000	Итальянская марка	0,1	
691			7.407,64	15.03.2004	Французская марка	0,1	
691	.	.	2444,123	15.03.1999	Кантонская марка	0,1	-
692			2433,127	15.03.2000	Итальянская марка	0,1	
693			7.407,64	15.03.2004	Французская марка	0,1	
694	.	.	2444,123	15.03.1999	Кантонская марка	0,1	-
695			2433,127	15.03.2000	Итальянская марка	0,1	
696			7.407,64	15.03.2004	Французская марка	0,1	
697	.	.	2444,123	15.03.1999	Кантонская марка	0,1	-
697			2433,127	15.03.2000	Итальянская марка	0,1	
698			7.407,64	15.03.2004	Французская марка	0,1	
699	.	.	2444,123	15.03.1999	Кантонская марка	0,1	-
700			2433,127	15.03.2000	Итальянская марка	0,1	
701			7.407,64	15.03.2004	Французская марка	0,1	

2. Сводная таблица данных по предприятиям

Сайт номер по зарплатным таблицам	Сущность задания		Инициаль данные		Месяц присвоения зарплатной таблицы	Средняя индивидуальная погрешность вычисления зарплатной таблицы (МД)	Инициаль данные таблицы по указанию формы
	а	б	в	г			
647			24441291	157119021	Итальянская заплата	0,1	
648			24441294	157119021	Французская заплата	0,1	
649	.	.	24441291	157119021	Калькуляционная заплата	0,1	-
650			24441293	157119021	Итальянская заплата	0,1	
651			24441294	157119021	Французская заплата	0,1	
652	.	.	24441291	157119021	Калькуляционная заплата	0,1	-
653			24441292	157119021	Итальянская заплата	0,1	
654			24441293	157119021	Французская заплата	0,1	
655	.	.	24441291	157119021	Калькуляционная заплата	0,1	-
656			24441292	157119021	Итальянская заплата	0,1	
657			24441293	157119021	Французская заплата	0,1	
658	.	.	24441291	157119021	Калькуляционная заплата	0,1	-
659			24441292	157119021	Итальянская заплата	0,1	
660			24441293	157119021	Французская заплата	0,1	
661	.	.	24441291	157119021	Калькуляционная заплата	0,1	-
662			24441292	157119021	Итальянская заплата	0,1	
663			24441293	157119021	Французская заплата	0,1	
664	.	.	24441291	157119021	Калькуляционная заплата	0,1	-
665			24441292	157119021	Итальянская заплата	0,1	
666			24441293	157119021	Французская заплата	0,1	
667	.	.	24441291	157119021	Калькуляционная заплата	0,1	-
668			24441292	157119021	Итальянская заплата	0,1	
669			24441293	157119021	Французская заплата	0,1	
670	.	.	24441291	157119021	Калькуляционная заплата	0,1	-
671			24441292	157119021	Итальянская заплата	0,1	

2. Сводная таблица данных по предприятиям

Сайт номер по зарплатным таблицам	Сущность задания		Изначальное значение		Месяц проектируемой зарплатной таблицы	Средняя интерпретируемая погрешность вычисления зарплатной таблицы (МД)	Инициальное значение таблицы на предметном уровне
	У	А	У	А			
1	2	3	4	5	6	7	8
677			244430,07	1567 24,00	Июль 2015 год	0,1	
678			244430,08	1567 24,00	Июль 2015 год	0,1	
679	.	.	244430,09	1567 24,00	Июль 2015 год	0,1	-
680			244430,10	1567 24,00	Июль 2015 год	0,1	
681			244430,11	1567 24,00	Июль 2015 год	0,1	
682	.	.	244430,12	1567 24,00	Июль 2015 год	0,1	-
683			244430,13	1567 24,00	Июль 2015 год	0,1	
684			244430,14	1567 24,00	Июль 2015 год	0,1	
685	.	.	244430,15	1567 24,00	Июль 2015 год	0,1	-
686			244430,16	1567 24,00	Июль 2015 год	0,1	
687			244430,17	1567 24,00	Июль 2015 год	0,1	
688	.	.	244430,18	1567 24,00	Июль 2015 год	0,1	-
689			244430,19	1567 24,00	Июль 2015 год	0,1	
690			244430,20	1567 24,00	Июль 2015 год	0,1	
691	.	.	244430,21	1567 24,00	Июль 2015 год	0,1	-
692			244430,22	1567 24,00	Июль 2015 год	0,1	
693			244430,23	1567 24,00	Июль 2015 год	0,1	
694	.	.	244430,24	1567 24,00	Июль 2015 год	0,1	-
695			244430,25	1567 24,00	Июль 2015 год	0,1	
696			244430,26	1567 24,00	Июль 2015 год	0,1	
697	.	.	244430,27	1567 24,00	Июль 2015 год	0,1	-
698			244430,28	1567 24,00	Июль 2015 год	0,1	
699			244430,29	1567 24,00	Июль 2015 год	0,1	
700	.	.	244430,30	1567 24,00	Июль 2015 год	0,1	-

2. Сводная таблица данных по предприятиям

Сайт номер по зарплатным таблицам	Сущность задания		Инициаль- ная группа		Месяц присвоения зарплатной таблицы	Средняя индивидуальная погрешность вычисления зарплатной таблицы (МД)	Инициаль- ная группа по указанию формы
	1	2	3	4			
405			243375,00	15000000	Инициаль- ная группа зарплатной таблицы	0,1	
406			1.444120	15000000	Инициаль- ная группа зарплатной таблицы	0,1	
407	.	.	1.444120	15000000	Инициаль- ная группа зарплатной таблицы	0,1	-
408			243375,00	15000000	Инициаль- ная группа зарплатной таблицы	0,1	
409			1.444120	15000000	Инициаль- ная группа зарплатной таблицы	0,1	
410	.	.	1.444120	15000000	Инициаль- ная группа зарплатной таблицы	0,1	-
411			243375,00	15000000	Инициаль- ная группа зарплатной таблицы	0,1	
412			1.444120	15000000	Инициаль- ная группа зарплатной таблицы	0,1	
413	.	.	1.444120	15000000	Инициаль- ная группа зарплатной таблицы	0,1	-
414			243375,00	15000000	Инициаль- ная группа зарплатной таблицы	0,1	
415			1.444120	15000000	Инициаль- ная группа зарплатной таблицы	0,1	
416	.	.	1.444120	15000000	Инициаль- ная группа зарплатной таблицы	0,1	-
417			243375,00	15000000	Инициаль- ная группа зарплатной таблицы	0,1	
418			1.444120	15000000	Инициаль- ная группа зарплатной таблицы	0,1	
419	.	.	1.444120	15000000	Инициаль- ная группа зарплатной таблицы	0,1	-
420			243375,00	15000000	Инициаль- ная группа зарплатной таблицы	0,1	
421			1.444120	15000000	Инициаль- ная группа зарплатной таблицы	0,1	

2. Сводная таблица данных по предприятиям

Сайт номер по зарплатному табелю (ФНП)	Сущность/шаг картинки №		Инициалы догодующей машиностроит. з.		Месяц приведения картинки зарплатной таблицы	Средняя индивидуальная погрешность определения средней ставки (МД) %	Инициалы догодующей лицо по картинке таблицы
	1	2	3	4			
872			243757,10	17888820	Июль 2018	0,1	
871			7.475570	17888820	Июль 2018	0,1	
870	.	.	144740,04	17888820	Календарный 2018	0,1	-
877			24375,24	17888820	Июль 2018	0,1	
875			7.475417	17888820	Июль 2018	0,1	
878	.	.	144732,2	17888820	Календарный 2018	0,1	-
876			24375,00	17888820	Июль 2018	0,1	
874			7.475417	17888820	Июль 2018	0,1	
873	.	.	144740,00	17888820	Календарный 2018	0,1	-
872			24375,24	17888820	Июль 2018	0,1	
871			7.475374	17888820	Июль 2018	0,1	
870	.	.	144740,04	17888820	Календарный 2018	0,1	-
869			24375,24	17888820	Июль 2018	0,1	
877			7.475374	17888820	Июль 2018	0,1	
876	.	.	144740,04	17888820	Календарный 2018	0,1	-
875			24375,24	17888820	Июль 2018	0,1	
874			7.475374	17888820	Июль 2018	0,1	
873	.	.	144740,04	17888820	Календарный 2018	0,1	-
872			24375,24	17888820	Июль 2018	0,1	
871			7.475374	17888820	Июль 2018	0,1	
870	.	.	144740,04	17888820	Календарный 2018	0,1	-
869			24375,24	17888820	Июль 2018	0,1	
878			7.475374	17888820	Июль 2018	0,1	
877	.	.	144740,04	17888820	Календарный 2018	0,1	-
876			24375,24	17888820	Июль 2018	0,1	
875			7.475374	17888820	Июль 2018	0,1	
874	.	.	144740,04	17888820	Календарный 2018	0,1	-
873			24375,24	17888820	Июль 2018	0,1	
872			7.475374	17888820	Июль 2018	0,1	

2. Сводная таблица данных по предприятиям

Сайт номер по зарплатным таблицам	Сущность задания		Инициалы доставляющей		Месяц предыдущего зарплатного таблца	Средняя индивидуальная погрешность вычисления зарплатной таблицы (МД)	Инициалы доставляющей по указанному сайту
	У	У	У	У			
1	2	3	4	5	6	7	8
548			2443400	2443400	Инициалы зарплатная таблица	0.1	
549			2443410	2443410	Инициалы зарплатная таблица	0.1	
550	.	.	2443414	2443414	Калькуляция зарплатная таблица	0.1	-
551			2443420	2443420	Инициалы зарплатная таблица	0.1	
552			2443430	2443430	Инициалы зарплатная таблица	0.1	
553	.	.	2443434	2443434	Калькуляция зарплатная таблица	0.1	-
554			2443440	2443440	Инициалы зарплатная таблица	0.1	
555			2443450	2443450	Инициалы зарплатная таблица	0.1	
556	.	.	2443454	2443454	Калькуляция зарплатная таблица	0.1	-
557			2443460	2443460	Инициалы зарплатная таблица	0.1	
558			2443470	2443470	Инициалы зарплатная таблица	0.1	
559	.	.	2443474	2443474	Калькуляция зарплатная таблица	0.1	-
560			2443480	2443480	Инициалы зарплатная таблица	0.1	
561			2443490	2443490	Инициалы зарплатная таблица	0.1	
562	.	.	2443494	2443494	Калькуляция зарплатная таблица	0.1	-
563			2443500	2443500	Инициалы зарплатная таблица	0.1	
564			2443510	2443510	Инициалы зарплатная таблица	0.1	
565	.	.	2443514	2443514	Калькуляция зарплатная таблица	0.1	-
566			2443520	2443520	Инициалы зарплатная таблица	0.1	
567			2443530	2443530	Инициалы зарплатная таблица	0.1	
568	.	.	2443534	2443534	Калькуляция зарплатная таблица	0.1	-
569			2443540	2443540	Инициалы зарплатная таблица	0.1	
570			2443550	2443550	Инициалы зарплатная таблица	0.1	
571	.	.	2443554	2443554	Калькуляция зарплатная таблица	0.1	-
572			2443560	2443560	Инициалы зарплатная таблица	0.1	
573			2443570	2443570	Инициалы зарплатная таблица	0.1	

2. Сводная таблица данных по предприятиям

Сайт номер по зарплатным таблицам	Сущность зарплата		Инициалы работника		Месяц присвоения зарплатной таблицы	Средняя подработка по размеру заработной платы (МД) в	Инициалы работника по подработке (имя-фамилия)
	У	Н	И	Ф			
1	2	3	4	5	6	7	8
570			24433001	1973-04-02	Ильина Елена 2017 март	0,1	
571			24433002	1973-04-02	Ильина Елена 2017 март	0,1	
572	.	.	24433003	1973-04-02	Катмариницкая Елена 2017 март	0,1	-
573			24433004	1973-04-02	Ильина Елена 2017 март	0,1	
574			24433005	1973-04-02	Ильина Елена 2017 март	0,1	
575	.	.	24433006	1973-04-02	Катмариницкая Елена 2017 март	0,1	-
576			24433007	1973-04-02	Ильина Елена 2017 март	0,1	
577			24433008	1973-04-02	Ильина Елена 2017 март	0,1	
578	.	.	24433009	1973-04-02	Катмариницкая Елена 2017 март	0,1	-
579			24433010	1973-04-02	Ильина Елена 2017 март	0,1	
580			24433011	1973-04-02	Ильина Елена 2017 март	0,1	
581	.	.	24433012	1973-04-02	Катмариницкая Елена 2017 март	0,1	-
582			24433013	1973-04-02	Ильина Елена 2017 март	0,1	
583			24433014	1973-04-02	Ильина Елена 2017 март	0,1	
584	.	.	24433015	1973-04-02	Катмариницкая Елена 2017 март	0,1	-
585			24433016	1973-04-02	Ильина Елена 2017 март	0,1	
586			24433017	1973-04-02	Ильина Елена 2017 март	0,1	
587	.	.	24433018	1973-04-02	Катмариницкая Елена 2017 март	0,1	-
588			24433019	1973-04-02	Ильина Елена 2017 март	0,1	
589			24433020	1973-04-02	Ильина Елена 2017 март	0,1	
590	.	.	24433021	1973-04-02	Катмариницкая Елена 2017 март	0,1	-
591			24433022	1973-04-02	Ильина Елена 2017 март	0,1	
592			24433023	1973-04-02	Ильина Елена 2017 март	0,1	
593	.	.	24433024	1973-04-02	Катмариницкая Елена 2017 март	0,1	-
594			24433025	1973-04-02	Ильина Елена 2017 март	0,1	
595			24433026	1973-04-02	Ильина Елена 2017 март	0,1	
596	.	.	24433027	1973-04-02	Катмариницкая Елена 2017 март	0,1	-
597			24433028	1973-04-02	Ильина Елена 2017 март	0,1	
598			24433029	1973-04-02	Ильина Елена 2017 март	0,1	

2. Сведения о сделках, совершённых за период отчётности

Счётно-номерное записочное значение (символ)	Сущность сделки (характеристики)		Идентификация сделки (дата, №)		Место совершения сделки (наименование субъекта РФ)	Средняя котировочная цена (руб./кг)	Исполнение сделки (дата исполнения)
	У	У	У	У			
1	2	3	4	5	6	7	8
100			2019.01.15	100000000	Китай, рынок зерно	0.1	
100			2019.01.24	100000000	Китай, рынок зерно	0.1	
1001	.	.	2019.01.15	100000000	Китай, рынок зерно	0.1	-
1002			2019.01.23	100000000	Китай, рынок зерно	0.1	
1003			2019.01.25	100000000	Китай, рынок зерно	0.1	
1004	.	.	2019.01.15	100000000	Китай, рынок зерно	0.1	-
1005			2019.01.27	100000000	Китай, рынок зерно	0.1	
1006			2019.01.29	100000000	Китай, рынок зерно	0.1	
1007	.	.	2019.01.15	100000000	Китай, рынок зерно	0.1	-
1008			2019.01.23	100000000	Китай, рынок зерно	0.1	
1009			2019.01.24	100000000	Китай, рынок зерно	0.1	
1010	.	.	2019.01.15	100000000	Китай, рынок зерно	0.1	-
1011			2019.01.23	100000000	Китай, рынок зерно	0.1	
1012			2019.01.24	100000000	Китай, рынок зерно	0.1	
1013	.	.	2019.01.15	100000000	Китай, рынок зерно	0.1	-
1014			2019.01.23	100000000	Китай, рынок зерно	0.1	
1015			2019.01.24	100000000	Китай, рынок зерно	0.1	
1016	.	.	2019.01.15	100000000	Китай, рынок зерно	0.1	-
1017			2019.01.23	100000000	Китай, рынок зерно	0.1	
1018			2019.01.24	100000000	Китай, рынок зерно	0.1	
1019	.	.	2019.01.15	100000000	Китай, рынок зерно	0.1	-
1020			2019.01.23	100000000	Китай, рынок зерно	0.1	
1021			2019.01.24	100000000	Китай, рынок зерно	0.1	



2. Сводная таблица данных по предприятиям

Сайт номер по зарплатным таблицам	Существующие зарплатные таблицы		Изначально доставляемый материал, т		Месяц привала или кадровый зарплатный таблет	Средняя индивидуальная погрешность измерения каждой таблицы (МД) %	Полное доставление таблиц по указанным срокам
	У	У	У	У			
1	2	3	4	5	6	7	8
1020			241 5 29	12800000	Итого: рубль за 1 месяц	0,1	
1021			7 4 47	12800000	Итого: рубль за 1 месяц	0,1	
1024	.	.	144 4505	12800000	Каждому рубль за 1 месяц	0,1	-
1025			241 19 47	12800000	Итого: рубль за 1 месяц	0,1	
1026			7 4 47	12800000	Итого: рубль за 1 месяц	0,1	
1027	.	.	144 1408	12800000	Каждому рубль за 1 месяц	0,1	-
1028			241 350	12800000	Итого: рубль за 1 месяц	0,1	
1029			7 4 12 47	12800000	Итого: рубль за 1 месяц	0,1	
1030	.	.	144 1211	12800000	Каждому рубль за 1 месяц	0,1	-
1031			241 2117	12800000	Итого: рубль за 1 месяц	0,1	
1032			7 4 21 12	12800000	Итого: рубль за 1 месяц	0,1	
1033	.	.	144 1015	12800000	Каждому рубль за 1 месяц	0,1	-
1034			241 1283	12800000	Итого: рубль за 1 месяц	0,1	
1035			7 4 24 18	12800000	Итого: рубль за 1 месяц	0,1	
1036	.	.	144 1614	12800000	Каждому рубль за 1 месяц	0,1	-
1037			241 1213	12800000	Итого: рубль за 1 месяц	0,1	
1038			7 4 24 25	12800000	Итого: рубль за 1 месяц	0,1	
1039	.	.	144 1401	12800000	Каждому рубль за 1 месяц	0,1	-
1040			241 1129	12800000	Итого: рубль за 1 месяц	0,1	
1041			7 4 24 07	12800000	Итого: рубль за 1 месяц	0,1	
1042	.	.	144 1400	12800000	Каждому рубль за 1 месяц	0,1	-
1043			241 2115	12800000	Итого: рубль за 1 месяц	0,1	
1044			7 4 24 05	12800000	Итого: рубль за 1 месяц	0,1	
1045	.	.	144 1406	12800000	Каждому рубль за 1 месяц	0,1	-
1046			241 2121	12800000	Итого: рубль за 1 месяц	0,1	
1047			7 4 24 07	12800000	Итого: рубль за 1 месяц	0,1	

2. Сводная таблица данных по объектам

Объект/номер записи/номер таблицы/номер	Существующая запись/номер		Изначально отражаемый информация		Месяц проектируемой записи/номер таблицы	Средняя интервалов/число периодов записи/номер таблицы (МД)	Инициализация данных по заданию пользователя
	1	2	3	4			
1003			20130101	20130101	Итого/номер записи/номер	0.1	
1004			20130101	20130101	Итого/номер записи/номер	0.1	
1005	.	.	20130101	20130101	Калькуляция/ номер записи/номер	0.1	-
1006			20130101	20130101	Итого/номер записи/номер	0.1	
1007			20130101	20130101	Итого/номер записи/номер	0.1	
1008	.	.	20130101	20130101	Калькуляция/ номер записи/номер	0.1	-
1009			20130101	20130101	Итого/номер записи/номер	0.1	
1010			20130101	20130101	Итого/номер записи/номер	0.1	
1011	.	.	20130101	20130101	Калькуляция/ номер записи/номер	0.1	-
1012			20130101	20130101	Итого/номер записи/номер	0.1	
1013			20130101	20130101	Итого/номер записи/номер	0.1	
1014	.	.	20130101	20130101	Калькуляция/ номер записи/номер	0.1	-
1015			20130101	20130101	Итого/номер записи/номер	0.1	
1016			20130101	20130101	Итого/номер записи/номер	0.1	
1017	.	.	20130101	20130101	Калькуляция/ номер записи/номер	0.1	-
1018			20130101	20130101	Итого/номер записи/номер	0.1	
1019			20130101	20130101	Итого/номер записи/номер	0.1	
1020	.	.	20130101	20130101	Калькуляция/ номер записи/номер	0.1	-
1021			20130101	20130101	Итого/номер записи/номер	0.1	
1022			20130101	20130101	Итого/номер записи/номер	0.1	
1023	.	.	20130101	20130101	Калькуляция/ номер записи/номер	0.1	-
1024			20130101	20130101	Итого/номер записи/номер	0.1	
1025			20130101	20130101	Итого/номер записи/номер	0.1	
1026	.	.	20130101	20130101	Калькуляция/ номер записи/номер	0.1	-
1027			20130101	20130101	Итого/номер записи/номер	0.1	
1028			20130101	20130101	Итого/номер записи/номер	0.1	
1029	.	.	20130101	20130101	Калькуляция/ номер записи/номер	0.1	-
1030			20130101	20130101	Итого/номер записи/номер	0.1	
1031			20130101	20130101	Итого/номер записи/номер	0.1	

2. Сводная таблица данных по предприятиям

Сайт номер по зарплатным таблицам	Сущность задания		Изначаль- ные показатели		Месяц проектиро- вания зарплатной таблицы	Средняя индивидуальная погрешность вычисления зарплатной таблицы (МД)	Исполнение задания точно по срокам
	1	2	3	4			
1071			24135,27	10000000	Июль 2015 года	0,1	
1072			74094,15	10000000	Июль 2015 года	0,1	
1073	.	.	1449426	10000000	Календарный 2015 год	0,1	-
1074			24137,20	10000000	Июль 2015 года	0,1	
1075			74094,20	10000000	Июль 2015 года	0,1	
1076	.	.	1449426	10000000	Календарный 2015 год	0,1	-
1081			24135,00	10000000	Июль 2015 года	0,1	
1082			74094,00	10000000	Июль 2015 года	0,1	
1083	.	.	1449426	10000000	Календарный 2015 год	0,1	-
1084			24138,00	10000000	Июль 2015 года	0,1	
1085			74094,00	10000000	Июль 2015 года	0,1	
1086	.	.	1449426	10000000	Календарный 2015 год	0,1	-
1087			24139,00	10000000	Июль 2015 года	0,1	
1088			74094,00	10000000	Июль 2015 года	0,1	
1089	.	.	1449426	10000000	Календарный 2015 год	0,1	-
1090			24139,24	10000000	Июль 2015 года	0,1	
1091			74094,00	10000000	Июль 2015 года	0,1	
1092	.	.	1449426	10000000	Календарный 2015 год	0,1	-
1093			24139,25	10000000	Июль 2015 года	0,1	
1094			74094,00	10000000	Июль 2015 года	0,1	
1095	.	.	1449426	10000000	Календарный 2015 год	0,1	-
1096			24139,00	10000000	Июль 2015 года	0,1	
1097			74094,00	10000000	Июль 2015 года	0,1	

2. Сводная таблица данных по предприятиям

Сайт номер по зарплатным таблицам	Сущность зарплата		Итого договорной зарплата		Месяц предельной зарплатной таблицы	Средняя подработка погрешность погрешность зарплатной таблицы (МД)	Итого договорной зарплата погрешность
	а	б	в	г			
1101			2490000	2490000	Итого по зарплатной таблице	0,1	
1102	.	.	2490000	2490000	Итого по зарплатной таблице	0,1	
1103			2490000	2490000	Итого по зарплатной таблице	0,1	
1104	.	.	2490000	2490000	Итого по зарплатной таблице	0,1	
1105			2490000	2490000	Итого по зарплатной таблице	0,1	
1106	.	.	2490000	2490000	Итого по зарплатной таблице	0,1	
1107			2490000	2490000	Итого по зарплатной таблице	0,1	
1108	.	.	2490000	2490000	Итого по зарплатной таблице	0,1	
1109			2490000	2490000	Итого по зарплатной таблице	0,1	
1110	.	.	2490000	2490000	Итого по зарплатной таблице	0,1	
1111			2490000	2490000	Итого по зарплатной таблице	0,1	
1112	.	.	2490000	2490000	Итого по зарплатной таблице	0,1	
1113			2490000	2490000	Итого по зарплатной таблице	0,1	
1114	.	.	2490000	2490000	Итого по зарплатной таблице	0,1	
1115			2490000	2490000	Итого по зарплатной таблице	0,1	
1116	.	.	2490000	2490000	Итого по зарплатной таблице	0,1	
1117			2490000	2490000	Итого по зарплатной таблице	0,1	
1118	.	.	2490000	2490000	Итого по зарплатной таблице	0,1	
1119			2490000	2490000	Итого по зарплатной таблице	0,1	
1120	.	.	2490000	2490000	Итого по зарплатной таблице	0,1	
1121			2490000	2490000	Итого по зарплатной таблице	0,1	
1122	.	.	2490000	2490000	Итого по зарплатной таблице	0,1	
1123			2490000	2490000	Итого по зарплатной таблице	0,1	
1124	.	.	2490000	2490000	Итого по зарплатной таблице	0,1	
1125			2490000	2490000	Итого по зарплатной таблице	0,1	

2. Сводная таблица данных по предприятиям

Сайт номер по справочнику товаров (ИВНГ)	Существующие характеристики		Изначально установленный материал		Материал (прямые или косвенные затраты) в рубль	Средняя удельная стоимость погрешности, выраженная в процентах от факта (МД) в	Инициальное значение точки на графике (см. примечание)
	1	2	3	4			
1126			241 37,87	124622,00	Китовый рынок 2017 май	0,1	
1127			7 471,4	124622,00	Китовый рынок 2017 май	0,1	
1128	.	.	144 49,41	124622,00	Китовый рынок 2017 май	0,1	-
1129			241 39,13	124622,00	Китовый рынок 2017 май	0,1	
1130			7 474,77	124622,00	Китовый рынок 2017 май	0,1	
1131	.	.	144 49,24	124622,00	Китовый рынок 2017 май	0,1	-
1132			241 39,80	124622,00	Китовый рынок 2017 май	0,1	
1133			7 473,73	124622,00	Китовый рынок 2017 май	0,1	
1134	.	.	144 49,34	124622,00	Китовый рынок 2017 май	0,1	-
1135			241 39,81	124622,00	Китовый рынок 2017 май	0,1	
1136			7 473,73	124622,00	Китовый рынок 2017 май	0,1	
1137	.	.	144 49,34	124622,00	Китовый рынок 2017 май	0,1	-
1138			241 39,17	124622,00	Китовый рынок 2017 май	0,1	
1139			7 473,73	124622,00	Китовый рынок 2017 май	0,1	
1140	.	.	144 49,34	124622,00	Китовый рынок 2017 май	0,1	-
1141			241 39,07	124622,00	Китовый рынок 2017 май	0,1	
1142			7 473,73	124622,00	Китовый рынок 2017 май	0,1	
1143	.	.	144 49,34	124622,00	Китовый рынок 2017 май	0,1	-
1144			241 39,45	124622,00	Китовый рынок 2017 май	0,1	
1145			7 473,87	124622,00	Китовый рынок 2017 май	0,1	
1146	.	.	144 49,24	124622,00	Китовый рынок 2017 май	0,1	-
1147			241 39,09	124622,00	Китовый рынок 2017 май	0,1	
1148			7 473,87	124622,00	Китовый рынок 2017 май	0,1	
1149	.	.	144 49,34	124622,00	Китовый рынок 2017 май	0,1	-
1150			241 39,87	124622,00	Китовый рынок 2017 май	0,1	
1151			7 473,73	124622,00	Китовый рынок 2017 май	0,1	

2. Сводная таблица результатов оценки

Сайт/номер по заявке/номер точка/объект	Существующая застройка		Проектные этапы/площадь		Место проектируемой застройки/на участке	Средняя плотность/площадь застройки (кв. м/га)	Планируемая застройка точка по участку/на участке
	а	б	в	г			
1	2	3	4	5	6	7	8
110			24000,00	10000,00	Котловый котельная	0,1	
111			74000,00	10000,00	Котельная котельная	0,1	
112	.	.	10000,00	10000,00	Котельная котельная	0,1	-
113			24000,00	10000,00	Котельная котельная	0,1	
114			74000,00	10000,00	Котельная котельная	0,1	
115	.	.	10000,00	10000,00	Котельная котельная	0,1	-
116			24000,00	10000,00	Котельная котельная	0,1	
117			74000,00	10000,00	Котельная котельная	0,1	
118	.	.	10000,00	10000,00	Котельная котельная	0,1	-
119			24000,00	10000,00	Котельная котельная	0,1	
120			74000,00	10000,00	Котельная котельная	0,1	
121	.	.	10000,00	10000,00	Котельная котельная	0,1	-
122			24000,00	10000,00	Котельная котельная	0,1	
123			74000,00	10000,00	Котельная котельная	0,1	
124	.	.	10000,00	10000,00	Котельная котельная	0,1	-
125			24000,00	10000,00	Котельная котельная	0,1	
126			74000,00	10000,00	Котельная котельная	0,1	

2. Сводная таблица данных по предприятиям

Сайт номер по зарплатным таблицам	Сущность зарплата		Источники данных		Месяц предельной зарплатной таблицы	Средняя подработка по заработной плате (МД)	Полное наименование предприятия
	1	2	3	4			
1173			241 31,24	126888100	Итальянская заплата	0,1	
1174			241 40,87	126888100	Итальянская заплата	0,1	
1175	.	.	244 41,21	126888100	Каталунская заплата	0,1	-
1181			241 39,2	126888100	Итальянская заплата	0,1	
1182			241 40,87	126888100	Итальянская заплата	0,1	
1183	.	.	244 41,21	126888100	Каталунская заплата	0,1	-
1189			241 41,03	126888100	Итальянская заплата	0,1	
1191			241 44,12	126888100	Итальянская заплата	0,1	
1193	.	.	244 44,21	126888100	Каталунская заплата	0,1	-
1194			241 55,23	126888100	Итальянская заплата	0,1	
1197			241 44,21	126888100	Итальянская заплата	0,1	
1199	.	.	244 41,21	126888100	Каталунская заплата	0,1	-
1199			241 39,29	126888100	Итальянская заплата	0,1	
1197			241 41,94	126888100	Итальянская заплата	0,1	
1199	.	.	244 41,21	126888100	Каталунская заплата	0,1	-
1199			241 41,29	126888100	Итальянская заплата	0,1	
1197			241 41,94	126888100	Итальянская заплата	0,1	
1199	.	.	244 41,21	126888100	Каталунская заплата	0,1	-
1199			241 3,17	126888100	Итальянская заплата	0,1	
1199			241 41,94	126888100	Итальянская заплата	0,1	
1199	.	.	244 41,21	126888100	Каталунская заплата	0,1	-
1199			241 3,23	126888100	Итальянская заплата	0,1	
1199			241 40,77	126888100	Итальянская заплата	0,1	
1201	.	.	244 41,21	126888100	Каталунская заплата	0,1	-
120			241 31,23	126888100	Итальянская заплата	0,1	
1202			241 40,87	126888100	Итальянская заплата	0,1	

3. Сводная таблица данных по предприятиям							
Сайт номер по зарплатным таблицам	Сущность защиты № 1		Изначальное значение, %		Месяц применения зарплатной таблицы	Средняя индивидуальная погрешность, процентная часть от суммы (МД) %	Полное наименование лица по которому применяется
	а	б	в	г			
1	2	3	4	5	6	7	8
1303			14413748	15867412	Июль 2015	0,1	
1304			14400471	15867412	Июль 2015	0,1	
1205	.	.	14413748	15867412	Календарный 1-й месяц	0,1	-
1306			14413748	15867412	Июль 2015	0,1	
1307			14413748	15867412	Июль 2015	0,1	
1208	.	.	14413748	15867412	Календарный 1-й месяц	0,1	-
1309			14413748	15867412	Июль 2015	0,1	
1310			14413748	15867412	Июль 2015	0,1	
1211	.	.	14413748	15867412	Календарный 1-й месяц	0,1	-
1312			14413748	15867412	Июль 2015	0,1	
1313			14413748	15867412	Июль 2015	0,1	
1214	.	.	14413748	15867412	Календарный 1-й месяц	0,1	-
1315			14413748	15867412	Июль 2015	0,1	
1316			14413748	15867412	Июль 2015	0,1	
1217	.	.	14413748	15867412	Календарный 1-й месяц	0,1	-
1318			14413748	15867412	Июль 2015	0,1	
1319			14413748	15867412	Июль 2015	0,1	
1220	.	.	14413748	15867412	Календарный 1-й месяц	0,1	-
1321			14413748	15867412	Июль 2015	0,1	
1322			14413748	15867412	Июль 2015	0,1	
1223	.	.	14413748	15867412	Календарный 1-й месяц	0,1	-
1324			14413748	15867412	Июль 2015	0,1	
1325			14413748	15867412	Июль 2015	0,1	
1101	.	.	14413748	15867412	Календарный 1-й месяц	0,1	-
1326			14413748	15867412	Июль 2015	0,1	
1327			14413748	15867412	Июль 2015	0,1	



3. Сводная таблица данных по предприятиям							
Сайт номер по зарплатным таблицам	Существующие картшны №		Идентифи- каторы		Месяц присвоения зарплатной таблицы	Средняя индивидуальная погрешность определения суммарной массы (Мг)	Полное наименование зачисляющей организации
	У	Л	И	У			
1	2	3	4	5	6	7	8
1203			2403000	2403000	Июль 2003	0,1	
1204			2403000	2403000	Июль 2003	0,1	
1205	.	.	2403000	2403000	Июль 2003	0,1	-
1206			2403000	2403000	Июль 2003	0,1	
1207			2403000	2403000	Июль 2003	0,1	
1208	.	.	2403000	2403000	Июль 2003	0,1	-
1209			2403000	2403000	Июль 2003	0,1	
1210			2403000	2403000	Июль 2003	0,1	
1211	.	.	2403000	2403000	Июль 2003	0,1	-
1212			2403000	2403000	Июль 2003	0,1	
1213			2403000	2403000	Июль 2003	0,1	
1214	.	.	2403000	2403000	Июль 2003	0,1	-
1215			2403000	2403000	Июль 2003	0,1	
1216			2403000	2403000	Июль 2003	0,1	
1217	.	.	2403000	2403000	Июль 2003	0,1	-
1218			2403000	2403000	Июль 2003	0,1	
1219			2403000	2403000	Июль 2003	0,1	
1220	.	.	2403000	2403000	Июль 2003	0,1	-
1221			2403000	2403000	Июль 2003	0,1	
1222			2403000	2403000	Июль 2003	0,1	
1223	.	.	2403000	2403000	Июль 2003	0,1	-
1224			2403000	2403000	Июль 2003	0,1	
1225			2403000	2403000	Июль 2003	0,1	
1226	.	.	2403000	2403000	Июль 2003	0,1	-
1227			2403000	2403000	Июль 2003	0,1	
1228			2403000	2403000	Июль 2003	0,1	
1229	.	.	2403000	2403000	Июль 2003	0,1	-
1230			2403000	2403000	Июль 2003	0,1	
1231			2403000	2403000	Июль 2003	0,1	

3. Сводная таблица данных по предприятиям							
Сайт номер по зарплатным таблицам	Сущность зарплата		Источники данных		Месяц предельной зарплатной таблицы	Средняя подработка по заработной плате (МД)	Источники данных по подработке (МД)
	1	2	3	4			
1201			24010101	24010101	Итого: рубль 2017 май	0,1	
1202			24010102	24010102	Итого: рубль 2017 май	0,1	
1203	.	.	24010103	24010103	Калькуляция 2017 май	0,1	-
1204			24010104	24010104	Итого: рубль 2017 май	0,1	
1205			24010105	24010105	Итого: рубль 2017 май	0,1	
1206	.	.	24010106	24010106	Калькуляция 2017 май	0,1	-
1207			24010107	24010107	Итого: рубль 2017 май	0,1	
1208			24010108	24010108	Итого: рубль 2017 май	0,1	
1209	.	.	24010109	24010109	Калькуляция 2017 май	0,1	-
1210			24010110	24010110	Итого: рубль 2017 май	0,1	
1211			24010111	24010111	Итого: рубль 2017 май	0,1	
1212	.	.	24010112	24010112	Калькуляция 2017 май	0,1	-
1213			24010113	24010113	Итого: рубль 2017 май	0,1	
1214			24010114	24010114	Итого: рубль 2017 май	0,1	
1215	.	.	24010115	24010115	Калькуляция 2017 май	0,1	-
1216			24010116	24010116	Итого: рубль 2017 май	0,1	
1217			24010117	24010117	Итого: рубль 2017 май	0,1	
1218	.	.	24010118	24010118	Калькуляция 2017 май	0,1	-
1219			24010119	24010119	Итого: рубль 2017 май	0,1	
1220			24010120	24010120	Итого: рубль 2017 май	0,1	
1221	.	.	24010121	24010121	Калькуляция 2017 май	0,1	-
1222			24010122	24010122	Итого: рубль 2017 май	0,1	
1223			24010123	24010123	Итого: рубль 2017 май	0,1	
1224	.	.	24010124	24010124	Калькуляция 2017 май	0,1	-
1225			24010125	24010125	Итого: рубль 2017 май	0,1	
1226			24010126	24010126	Итого: рубль 2017 май	0,1	
1227	.	.	24010127	24010127	Калькуляция 2017 май	0,1	-
1228			24010128	24010128	Итого: рубль 2017 май	0,1	
1229			24010129	24010129	Итого: рубль 2017 май	0,1	

2. Сводная таблица данных по предприятиям

Сайт номер по справочнику товаров (ЕВНП)	Сущность/кодированный		Идентификационный номер товара		Месяц начала учета заработной платы	Средняя удельная величина заработной платы (МД) в	Инициальное значение цены на единицу сырья (материала)
	У	А	Б	В			
1	2	3	4	5	6	7	8
1282			241 34,03 12820100	Китовый рынок 2017 март	01		
1283			241 34,03 12820100	Китовый рынок 2017 март	01		
1284	.	.	244 34,04 12820100	Китовый рынок 2017 март	01		-
1285			241 34,10 12820100	Китовый рынок 2017 март	01		
1286			241 34,11 12820100	Китовый рынок 2017 март	01		
1287	.	.	244 34,04 12820100	Китовый рынок 2017 март	01		-
1288			241 33,21 12820100	Китовый рынок 2017 март	01		
1289			241 33,21 12820100	Китовый рынок 2017 март	01		
1290	.	.	244 34,03 12820100	Китовый рынок 2017 март	01		-
1291			241 35,15 12820100	Китовый рынок 2017 март	01		
1292			241 35,15 12820100	Китовый рынок 2017 март	01		
1293	.	.	244 34,04 12820100	Китовый рынок 2017 март	01		-
1294			241 34,03 12820100	Китовый рынок 2017 март	01		
1295			241 34,14 12820100	Китовый рынок 2017 март	01		
1296	.	.	244 34,04 12820100	Китовый рынок 2017 март	01		-
1297			241 31,24 12820100	Китовый рынок 2017 март	01		
1298			241 31,24 12820100	Китовый рынок 2017 март	01		
1299	.	.	244 34,04 12820100	Китовый рынок 2017 март	01		-
1300			241 31,15 12820100	Китовый рынок 2017 март	01		
1301			241 31,04 12820100	Китовый рынок 2017 март	01		
1302	.	.	244 34,04 12820100	Китовый рынок 2017 март	01		-
1303			241 31,04 12820100	Китовый рынок 2017 март	01		
1304			241 31,04 12820100	Китовый рынок 2017 март	01		

3. Сводная таблица данных по предприятиям							
Сайт номер по справочнику точек (ИРНГ)	Существующие здания/помещения		Изначально отведенный инвентарный №		Место (улицы, индекс) расположения здания	Средняя удельная площадь помещений (кв. м/здание)	Инициалы ответственного лица по телефону (ИМ/Ф.И.О.)
	а	б	в	г			
1	2	3	4	5	6	7	8
1306			2411382	15682201	Китовый рынок 2015 март	0,1	
1707			7-424717	15682101	Китовый рынок 2015 март	0,1	
1308	.	.	2441426	15682401	Катмарурино 148 март	0,1	-
1309			2411382	15682201	Китовый рынок 148 март	0,1	
1710			7-424717	15682101	Китовый рынок 2015 март	0,1	
1311	.	.	2441426	15682401	Катмарурино 148 март	0,1	-
1312			2411382	15682201	Китовый рынок 2015 март	0,1	
1713			7-424717	15682101	Китовый рынок 2015 март	0,1	
1314	.	.	2441426	15682401	Катмарурино 148 март	0,1	-
1315			2411382	15682201	Китовый рынок 148 март	0,1	
1716			7-424717	15682101	Китовый рынок 2015 март	0,1	
1317	.	.	2441426	15682401	Катмарурино 148 март	0,1	-
1318			2411382	15682201	Китовый рынок 148 март	0,1	
1718			7-424717	15682101	Китовый рынок 2015 март	0,1	
1320	.	.	2441426	15682401	Катмарурино 148 март	0,1	-
1321			2413310	15682501	Китовый рынок 148 март	0,1	
1722			7-424717	15682101	Китовый рынок 2015 март	0,1	
1323	.	.	2441426	15682401	Катмарурино 148 март	0,1	-
1324			2413310	15682501	Китовый рынок 148 март	0,1	
1725			7-424717	15682101	Китовый рынок 2015 март	0,1	
1326	.	.	2441426	15682401	Катмарурино 148 март	0,1	-
1327			2413310	15682501	Китовый рынок 148 март	0,1	
1728			7-424717	15682101	Китовый рынок 2015 март	0,1	
1329	.	.	2441426	15682401	Катмарурино 148 март	0,1	-
1330			2413310	15682501	Китовый рынок 148 март	0,1	
1729			7-424717	15682101	Китовый рынок 2015 март	0,1	

2. Сводная таблица данных по предприятиям

Сайт номер по справочнику точек (ФРНГ)	Существующие здания/помещения		Исторический материал (м <sup>2</sup> )		Материалы ограждения территории	Средняя температура воздуха в помещении (МГ) в градусах Цельсия	Историческая точка на территории (ФРНГ)
	а	б	в	г			
133			24190,00	158880,00	Кирпич, камень	0,1	
1772			7,4120,80	170880,00	Кирпич, камень	0,1	
1331	.	.	24412,00	158880,00	Кирпич, камень	0,1	-
1334			24190,00	158880,00	Кирпич, камень	0,1	
1775			7,4120,80	170880,00	Кирпич, камень	0,1	
1335	.	.	24412,00	158880,00	Кирпич, камень	0,1	-
1337			24190,00	158880,00	Кирпич, камень	0,1	
1774			7,4120,80	170880,00	Кирпич, камень	0,1	
1338	.	.	24412,00	158880,00	Кирпич, камень	0,1	-
1341			24190,00	158880,00	Кирпич, камень	0,1	
1777			7,4120,80	170880,00	Кирпич, камень	0,1	
1342	.	.	24412,00	158880,00	Кирпич, камень	0,1	-
1343			24190,00	158880,00	Кирпич, камень	0,1	
1774			7,4120,80	170880,00	Кирпич, камень	0,1	
1345	.	.	24412,00	158880,00	Кирпич, камень	0,1	-
1348			24190,00	158880,00	Кирпич, камень	0,1	
1777			7,4120,80	170880,00	Кирпич, камень	0,1	
1349	.	.	24412,00	158880,00	Кирпич, камень	0,1	-
1351			24190,00	158880,00	Кирпич, камень	0,1	
1777			7,4120,80	170880,00	Кирпич, камень	0,1	
1354	.	.	24412,00	158880,00	Кирпич, камень	0,1	-
1355			24190,00	158880,00	Кирпич, камень	0,1	
1777			7,4120,80	170880,00	Кирпич, камень	0,1	
1357	.	.	24412,00	158880,00	Кирпич, камень	0,1	-
1359			24190,00	158880,00	Кирпич, камень	0,1	
1777			7,4120,80	170880,00	Кирпич, камень	0,1	
1364	.	.	24412,00	158880,00	Кирпич, камень	0,1	-
1365			24190,00	158880,00	Кирпич, камень	0,1	
1778			7,4120,80	170880,00	Кирпич, камень	0,1	

2. Сводная таблица данных по предприятиям

Сайт номер по зарплатным таблицам	Сущность зарплата		Итого договорной заработной		Месяц предельной зарплатной таблицы	Средняя подработка по заработной платежной таблице (МД)	Итого договорной заработной таблицы
	а	б	в	г			
1317			261259,00	156666,00	Итого: рубль 2017 май	0,1	
1714			75497,14	176611,00	Итого: рубль 2017 май	0,1	
1318	.	.	14441,00	156666,00	Калькуляция 2017 май	0,1	-
1319			261259,80	156666,00	Итого: рубль 2017 май	0,1	
1715			75497,17	176611,00	Итого: рубль 2017 май	0,1	
1320	.	.	14441,00	156666,00	Калькуляция 2017 май	0,1	-
1321			261259,20	156666,00	Итого: рубль 2017 май	0,1	
1716			75497,04	176611,00	Итого: рубль 2017 май	0,1	
1322	.	.	14441,20	156666,00	Калькуляция 2017 май	0,1	-
1323			261259,20	156666,00	Итого: рубль 2017 май	0,1	
1717			75497,20	176611,00	Итого: рубль 2017 май	0,1	
1324	.	.	14441,00	156666,00	Калькуляция 2017 май	0,1	-
1325			261259,20	156666,00	Итого: рубль 2017 май	0,1	
1718			75497,20	176611,00	Итого: рубль 2017 май	0,1	
1326	.	.	14441,00	156666,00	Калькуляция 2017 май	0,1	-
1327			261259,20	156666,00	Итого: рубль 2017 май	0,1	
1719			75497,14	176611,00	Итого: рубль 2017 май	0,1	
1328	.	.	14441,00	156666,00	Калькуляция 2017 май	0,1	-
1329			261259,20	156666,00	Итого: рубль 2017 май	0,1	
1720			75497,17	176611,00	Итого: рубль 2017 май	0,1	
1330	.	.	14441,00	156666,00	Калькуляция 2017 май	0,1	-
1331			261259,20	156666,00	Итого: рубль 2017 май	0,1	
1721			75497,17	176611,00	Итого: рубль 2017 май	0,1	

2. Сводная таблица данных по предприятиям

Сайт номер по зарплатным таблицам	Сущность зарплата		Итого договорной зарплата		Месяц предельной зарплатной таблицы	Средняя подработка погрешность погрешность зарплатной таблицы (МД)	Итого договорной зарплата погрешность
	1	2	3	4			
1280			241999,21	128000,00	Итого: 2019	0,1	
1784			744724,82	178400,00	Итого: 2019	0,1	
1281	.	.	244124,24	128000,00	Итого: 2019	0,1	-
1282			241999,21	128000,00	Итого: 2019	0,1	
1785			744724,82	178400,00	Итого: 2019	0,1	
1283	.	.	244124,24	128000,00	Итого: 2019	0,1	-
1284			241999,21	128000,00	Итого: 2019	0,1	
1786			744724,82	178400,00	Итого: 2019	0,1	
1285	.	.	244124,24	128000,00	Итого: 2019	0,1	-
1286			241999,21	128000,00	Итого: 2019	0,1	
1787			744724,82	178400,00	Итого: 2019	0,1	
1287	.	.	244124,24	128000,00	Итого: 2019	0,1	-
1288			241999,21	128000,00	Итого: 2019	0,1	
1788			744724,82	178400,00	Итого: 2019	0,1	
1289	.	.	244124,24	128000,00	Итого: 2019	0,1	-
1290			241999,21	128000,00	Итого: 2019	0,1	
1789			744724,82	178400,00	Итого: 2019	0,1	
1291	.	.	244124,24	128000,00	Итого: 2019	0,1	-
1292			241999,21	128000,00	Итого: 2019	0,1	
1793			744724,82	178400,00	Итого: 2019	0,1	
1293	.	.	244124,24	128000,00	Итого: 2019	0,1	-
1294			241999,21	128000,00	Итого: 2019	0,1	
1795			744724,82	178400,00	Итого: 2019	0,1	
1295	.	.	244124,24	128000,00	Итого: 2019	0,1	-
1296			241999,21	128000,00	Итого: 2019	0,1	
1796			744724,82	178400,00	Итого: 2019	0,1	
1297	.	.	244124,24	128000,00	Итого: 2019	0,1	-
1298			241999,21	128000,00	Итого: 2019	0,1	
1799			744724,82	178400,00	Итого: 2019	0,1	
1299	.	.	244124,24	128000,00	Итого: 2019	0,1	-
1300			241999,21	128000,00	Итого: 2019	0,1	
1801			744724,82	178400,00	Итого: 2019	0,1	





2. Сводная таблица данных по предприятиям

Сайт номер по зарплатным таблицам	Сущность защитный ч		Идентифи- каторы		Месяц присвоения зарплатной таблицы	Средняя индивидуальная погрешность определения скалярной величины (МД)	Идентифи- катор по методу периодичности
	а	б	в	г			
1231			00000000	00000000	Июль 1998	0,1	
1232			00000000	00000000	Июль 1998	0,1	
1233	.	.	00000000	00000000	Июль 1998	0,1	-
1234			00000000	00000000	Июль 1998	0,1	
1235			00000000	00000000	Июль 1998	0,1	
1236	.	.	00000000	00000000	Июль 1998	0,1	-
1237			00000000	00000000	Июль 1998	0,1	
1238			00000000	00000000	Июль 1998	0,1	
1239	.	.	00000000	00000000	Июль 1998	0,1	-
1240			00000000	00000000	Июль 1998	0,1	
1241			00000000	00000000	Июль 1998	0,1	
1242	.	.	00000000	00000000	Июль 1998	0,1	-
1243			00000000	00000000	Июль 1998	0,1	
1244			00000000	00000000	Июль 1998	0,1	
1245	.	.	00000000	00000000	Июль 1998	0,1	-
1246			00000000	00000000	Июль 1998	0,1	
1247			00000000	00000000	Июль 1998	0,1	
1248	.	.	00000000	00000000	Июль 1998	0,1	-
1249			00000000	00000000	Июль 1998	0,1	
1250			00000000	00000000	Июль 1998	0,1	
1251	.	.	00000000	00000000	Июль 1998	0,1	-
1252			00000000	00000000	Июль 1998	0,1	
1253			00000000	00000000	Июль 1998	0,1	
1254	.	.	00000000	00000000	Июль 1998	0,1	-
1255			00000000	00000000	Июль 1998	0,1	
1256			00000000	00000000	Июль 1998	0,1	
1257	.	.	00000000	00000000	Июль 1998	0,1	-
1258			00000000	00000000	Июль 1998	0,1	
1259			00000000	00000000	Июль 1998	0,1	
1260	.	.	00000000	00000000	Июль 1998	0,1	-
1261			00000000	00000000	Июль 1998	0,1	
1262			00000000	00000000	Июль 1998	0,1	
1263	.	.	00000000	00000000	Июль 1998	0,1	-
1264			00000000	00000000	Июль 1998	0,1	

2. Сводная таблица данных по предприятиям

Сайт номер по зарплатным таблицам	Сущность задания		Исполнение договора		Месяц проектировочных зарплатных таблиц	Средняя индивидуальная погрешность вычисления зарплатной таблицы (МД)	Исполнение договора таблица зарплатных таблиц
	а	б	в	г			
1	2	3	4	5	6	7	8
1401			1000 1,18 10000000	Китайская ррррр 2017 май	01		
1-01			10000000 10000000	Китайская ррррр 2017 май	01		
1402	.	.	1000 4,00 10000000	Китайская ррррр 2017 май	01	-	
1403			1000 3,00 10000000	Китайская ррррр 2017 май	01		
1-03			10000000 10000000	Китайская ррррр 2017 май	01		
1404	.	.	10000000 10000000	Китайская ррррр 2017 май	01	-	
1405			10000000 10000000	Китайская ррррр 2017 май	01		
1-05			10000000 10000000	Китайская ррррр 2017 май	01		
1406	.	.	1000 4,00 10000000	Китайская ррррр 2017 май	01	-	
1408			1000 3,00 10000000	Китайская ррррр 2017 май	01		
1-08			10000000 10000000	Китайская ррррр 2017 май	01		
1409	.	.	1000 4,00 10000000	Китайская ррррр 2017 май	01	-	
1410			1000 3,00 10000000	Китайская ррррр 2017 май	01		
1-10			10000000 10000000	Китайская ррррр 2017 май	01		
1411	.	.	1000 4,00 10000000	Китайская ррррр 2017 май	01	-	
1412			1000 3,00 10000000	Китайская ррррр 2017 май	01		
1-12			10000000 10000000	Китайская ррррр 2017 май	01		
1413	.	.	1000 4,00 10000000	Китайская ррррр 2017 май	01	-	
1414			1000 3,00 10000000	Китайская ррррр 2017 май	01		
1-14			10000000 10000000	Китайская ррррр 2017 май	01		
1415	.	.	1000 4,00 10000000	Китайская ррррр 2017 май	01	-	
1416			1000 3,00 10000000	Китайская ррррр 2017 май	01		
1-16			10000000 10000000	Китайская ррррр 2017 май	01		
1417	.	.	1000 4,00 10000000	Китайская ррррр 2017 май	01	-	
1418			1000 3,00 10000000	Китайская ррррр 2017 май	01		
1-18			10000000 10000000	Китайская ррррр 2017 май	01		
1419	.	.	1000 4,00 10000000	Китайская ррррр 2017 май	01	-	
1420			10000000 10000000	Китайская ррррр 2017 май	01		
1-20			10000000 10000000	Китайская ррррр 2017 май	01		

2. Сводная таблица данных по предприятиям

Сайт номер по зарплатным таблицам	Сущность зарплата		Итого договорной зарплата		Месяц предельной зарплатной таблицы	Средняя подработка погрешность погрешность зарплатной таблицы (МД)	Итого договорной зарплата погрешность
	а	б	в	г			
1285			10000000	10000000	Итого по зарплатной таблице	0.1	
1286			10000000	10000000	Итого по зарплатной таблице	0.1	
1287	.	.	10000000	10000000	Итого по зарплатной таблице	0.1	-
1288			10000000	10000000	Итого по зарплатной таблице	0.1	
1289			10000000	10000000	Итого по зарплатной таблице	0.1	
1290	.	.	10000000	10000000	Итого по зарплатной таблице	0.1	-
1291			10000000	10000000	Итого по зарплатной таблице	0.1	
1292			10000000	10000000	Итого по зарплатной таблице	0.1	
1293	.	.	10000000	10000000	Итого по зарплатной таблице	0.1	-
1294			10000000	10000000	Итого по зарплатной таблице	0.1	
1295			10000000	10000000	Итого по зарплатной таблице	0.1	
1296	.	.	10000000	10000000	Итого по зарплатной таблице	0.1	-
1297			10000000	10000000	Итого по зарплатной таблице	0.1	
1298			10000000	10000000	Итого по зарплатной таблице	0.1	
1299	.	.	10000000	10000000	Итого по зарплатной таблице	0.1	-
1300			10000000	10000000	Итого по зарплатной таблице	0.1	
1301			10000000	10000000	Итого по зарплатной таблице	0.1	
1302	.	.	10000000	10000000	Итого по зарплатной таблице	0.1	-
1303			10000000	10000000	Итого по зарплатной таблице	0.1	
1304			10000000	10000000	Итого по зарплатной таблице	0.1	
1305	.	.	10000000	10000000	Итого по зарплатной таблице	0.1	-
1306			10000000	10000000	Итого по зарплатной таблице	0.1	
1307			10000000	10000000	Итого по зарплатной таблице	0.1	
1308	.	.	10000000	10000000	Итого по зарплатной таблице	0.1	-
1309			10000000	10000000	Итого по зарплатной таблице	0.1	
1310			10000000	10000000	Итого по зарплатной таблице	0.1	

3. Сводная таблица данных по предприятиям

Сайт номер по зарплатным таблицам	Сущность зарплата		Итого договорной зарплата		Месяц предельной зарплатной таблицы	Средняя подработка по заработной платежной таблице (МД)	Итого договорной зарплата по таблице
	г	д	г	д			
1	2	3	4	5	6	7	8
121			20991,2	15642,00	Итого: рубль 2012 год	0,1	
1412			112114,65	156112,00	Итого: рубль 2012 год	0,1	
1211	.	.	20114,05	156412,00	Калькуляция 2012 год	0,1	-
1213			20991,00	15642,00	Итого: рубль 2012 год	0,1	
1415			112114,00	156112,00	Итого: рубль 2012 год	0,1	
1215	.	.	20114,00	156412,00	Калькуляция 2012 год	0,1	-
1217			20991,27	15642,00	Итого: рубль 2012 год	0,1	
1414			112114,94	156112,10	Итого: рубль 2012 год	0,1	
1214	.	.	20114,41	156412,00	Калькуляция 2012 год	0,1	-
1221			20991,84	15642,00	Итого: рубль 2012 год	0,1	
1417			112114,17	156112,17	Итого: рубль 2012 год	0,1	
1223	.	.	20114,11	156412,00	Калькуляция 2012 год	0,1	-
1229			20991,07	15642,00	Итого: рубль 2012 год	0,1	
1414			112114,65	156112,00	Итого: рубль 2012 год	0,1	
1225	.	.	20114,45	156412,00	Калькуляция 2012 год	0,1	-
1228			20991,27	15642,00	Итого: рубль 2012 год	0,1	
1413			112114,17	156112,00	Итого: рубль 2012 год	0,1	
1224	.	.	20114,14	156412,00	Калькуляция 2012 год	0,1	-
1231			20991,40	15642,00	Итого: рубль 2012 год	0,1	
1412			112114,94	156112,00	Итого: рубль 2012 год	0,1	
121	.	.	20114,05	156412,00	Калькуляция 2012 год	0,1	-
1232			20991,27	15642,00	Итого: рубль 2012 год	0,1	
1411			112114,00	156112,00	Итого: рубль 2012 год	0,1	
1214	.	.	20114,11	156412,00	Калькуляция 2012 год	0,1	-
1235			20991,04	15642,00	Итого: рубль 2012 год	0,1	
1415			112114,74	156112,00	Итого: рубль 2012 год	0,1	

3. Сводная таблица данных по предприятиям							
Сайт номер по зарплатным таблицам	Сущность задания		Инициалы доставляющей		Месяц присвоения зарплатной таблицы	Средняя индивидуальная погрешность определения суммарной массы (кг)	Инициалы доставляющей лицо по указанному номеру
	У	А	У	А			
1	2	3	4	5	6	7	8
1217			2090423	2090424	Итальянская с/х-макс	0,1	
1218			2090504	2090505	Итальянская с/х-макс	0,1	
1219	.	.	2091104	2091105	Катмаринское с/х-макс	0,1	-
1220			2090144	2090145	Итальянская с/х-макс	0,1	
1221			2090204	2090205	Итальянская с/х-макс	0,1	
1222	.	.	2091404	2091405	Катмаринское с/х-макс	0,1	-
1223			2091424	2091425	Итальянская с/х-макс	0,1	
1224			2091404	2091405	Итальянская с/х-макс	0,1	
1225	.	.	2091424	2091425	Катмаринское с/х-макс	0,1	-
1226			2091484	2091485	Итальянская с/х-макс	0,1	
1227			2091404	2091405	Итальянская с/х-макс	0,1	
1228	.	.	2091404	2091405	Катмаринское с/х-макс	0,1	-
1229			2090304	2090305	Итальянская с/х-макс	0,1	
1230			2090314	2090315	Итальянская с/х-макс	0,1	
1231	.	.	2091114	2091115	Катмаринское с/х-макс	0,1	-
1232			2090114	2090115	Итальянская с/х-макс	0,1	
1233			2091124	2091125	Итальянская с/х-макс	0,1	
1234	.	.	2091104	2091105	Катмаринское с/х-макс	0,1	-
1235			2090114	2090115	Итальянская с/х-макс	0,1	
1236			2091124	2091125	Итальянская с/х-макс	0,1	
1237	.	.	2091104	2091105	Катмаринское с/х-макс	0,1	-
1238			2090114	2090115	Итальянская с/х-макс	0,1	
1239			2090114	2090115	Итальянская с/х-макс	0,1	
1240	.	.	2091104	2091105	Катмаринское с/х-макс	0,1	-
1241			2090114	2090115	Итальянская с/х-макс	0,1	
1242			2090114	2090115	Итальянская с/х-макс	0,1	

2. Сводная таблица данных по предприятиям

Сайт номер по справочнику товаров (ЕВНП)	Сущность/кодированный		Идентификационный номер товара		Месяц начала учета заработной платы	Средняя удельная величина заработной платы (МД) в	Инициальное значение показателя
	У	У	У	У			
1	2	3	4	5	6	7	8
1243			10294129	100000000	Итальянская обувь	0,1	
1244			10294128	100000000	Французская обувь	0,1	
1245	.	.	10294125	100000000	Китайская обувь	0,1	-
1246			10294123	100000000	Итальянская обувь	0,1	
1247			10294126	100000000	Французская обувь	0,1	
1248	.	.	10294121	100000000	Китайская обувь	0,1	-
1249			10294127	100000000	Итальянская обувь	0,1	
1250			10294124	100000000	Французская обувь	0,1	
1251	.	.	10294120	100000000	Китайская обувь	0,1	-
1252			10294122	100000000	Итальянская обувь	0,1	
1253			10294125	100000000	Французская обувь	0,1	
1254	.	.	10294128	100000000	Китайская обувь	0,1	-
1255			10294126	100000000	Итальянская обувь	0,1	
1256			10294123	100000000	Французская обувь	0,1	
1257	.	.	10294121	100000000	Китайская обувь	0,1	-
1258			10294127	100000000	Итальянская обувь	0,1	
1259			10294124	100000000	Французская обувь	0,1	
1260	.	.	10294120	100000000	Китайская обувь	0,1	-
1261			10294122	100000000	Итальянская обувь	0,1	
1262			10294125	100000000	Французская обувь	0,1	
1263	.	.	10294128	100000000	Китайская обувь	0,1	-
1264			10294126	100000000	Итальянская обувь	0,1	
1265			10294123	100000000	Французская обувь	0,1	

2. Сводная таблица данных по предприятиям

Сайт номер по зарплатным таблицам	Сущность зарплата		Итого договорной заработной		Месяц предельной зарплатной таблицы	Средняя подработка по заработной платежной таблице (МД)	Итого договорной заработной таблицы
	У	С	У	С			
1	2	3	4	5	6	7	8
1283			10349,09	10349,09	Итого: рубль за 1 месяц	0,1	
1284			10349,09	10349,09	Итого: рубль за 1 месяц	0,1	
1290	.	.	10349,09	10349,09	Каждому за 1 месяц	0,1	-
129			10349,09	10349,09	Итого: рубль за 1 месяц	0,1	
1290			10349,09	10349,09	Итого: рубль за 1 месяц	0,1	
1291	.	.	10349,09	10349,09	Каждому за 1 месяц	0,1	-
1291			10349,09	10349,09	Итого: рубль за 1 месяц	0,1	
1295			10349,09	10349,09	Итого: рубль за 1 месяц	0,1	
1295	.	.	10349,09	10349,09	Каждому за 1 месяц	0,1	-
1297			10349,09	10349,09	Итого: рубль за 1 месяц	0,1	
1298			10349,09	10349,09	Итого: рубль за 1 месяц	0,1	
1298	.	.	10349,09	10349,09	Каждому за 1 месяц	0,1	-
1300			10349,09	10349,09	Итого: рубль за 1 месяц	0,1	
1300			10349,09	10349,09	Итого: рубль за 1 месяц	0,1	
1301	.	.	10349,09	10349,09	Каждому за 1 месяц	0,1	-
1302			10349,09	10349,09	Итого: рубль за 1 месяц	0,1	
1302			10349,09	10349,09	Итого: рубль за 1 месяц	0,1	
1302	.	.	10349,09	10349,09	Каждому за 1 месяц	0,1	-
1303			10349,09	10349,09	Итого: рубль за 1 месяц	0,1	
1303			10349,09	10349,09	Итого: рубль за 1 месяц	0,1	
1303	.	.	10349,09	10349,09	Каждому за 1 месяц	0,1	-
1304			10349,09	10349,09	Итого: рубль за 1 месяц	0,1	
1304			10349,09	10349,09	Итого: рубль за 1 месяц	0,1	
1304	.	.	10349,09	10349,09	Каждому за 1 месяц	0,1	-
1305			10349,09	10349,09	Итого: рубль за 1 месяц	0,1	
1305			10349,09	10349,09	Итого: рубль за 1 месяц	0,1	
1305	.	.	10349,09	10349,09	Каждому за 1 месяц	0,1	-
1306			10349,09	10349,09	Итого: рубль за 1 месяц	0,1	
1306			10349,09	10349,09	Итого: рубль за 1 месяц	0,1	
1306	.	.	10349,09	10349,09	Каждому за 1 месяц	0,1	-
1307			10349,09	10349,09	Итого: рубль за 1 месяц	0,1	
1307			10349,09	10349,09	Итого: рубль за 1 месяц	0,1	
1307	.	.	10349,09	10349,09	Каждому за 1 месяц	0,1	-
1308			10349,09	10349,09	Итого: рубль за 1 месяц	0,1	
1308			10349,09	10349,09	Итого: рубль за 1 месяц	0,1	
1308	.	.	10349,09	10349,09	Каждому за 1 месяц	0,1	-
1309			10349,09	10349,09	Итого: рубль за 1 месяц	0,1	
1309			10349,09	10349,09	Итого: рубль за 1 месяц	0,1	
1309	.	.	10349,09	10349,09	Каждому за 1 месяц	0,1	-

2. Сводная таблица данных по предприятиям

Сайт номер по зарплатным таблицам	Сущность задания		Изначальное значение		Месяц проектируемой зарплатной таблицы	Средняя интерпретируемая погрешность вычисления зарплатной таблицы (МД)	Полное число записей в таблице
	У	Ч	У	Ч			
1	2	3	4	5	6	7	8
1611			100000,00	10000000	Итого: рубль за 1 месяц	0,1	
1615			10000000	10000000	Итого: рубль за 1 месяц	0,1	
1615	.	.	10000000	10000000	Калькуляция за 1 месяц	0,1	-
1617			100000,00	10000000	Итого: рубль за 1 месяц	0,1	
1614			10000000	10000000	Итого: рубль за 1 месяц	0,1	
1614	.	.	10000000	10000000	Калькуляция за 1 месяц	0,1	-
1620			100000,00	10000000	Итого: рубль за 1 месяц	0,1	
1620			10000000	10000000	Итого: рубль за 1 месяц	0,1	
1620	.	.	10000000	10000000	Калькуляция за 1 месяц	0,1	-
1623			100000,00	10000000	Итого: рубль за 1 месяц	0,1	
1624			10000000	10000000	Итого: рубль за 1 месяц	0,1	
1625	.	.	10000000	10000000	Калькуляция за 1 месяц	0,1	-
1625			100000,00	10000000	Итого: рубль за 1 месяц	0,1	
1627			10000000	10000000	Итого: рубль за 1 месяц	0,1	
1629	.	.	10000000	10000000	Калькуляция за 1 месяц	0,1	-
1630			100000,00	10000000	Итого: рубль за 1 месяц	0,1	
1630			10000000	10000000	Итого: рубль за 1 месяц	0,1	
1630	.	.	10000000	10000000	Калькуляция за 1 месяц	0,1	-
1630			100000,00	10000000	Итого: рубль за 1 месяц	0,1	
1630			10000000	10000000	Итого: рубль за 1 месяц	0,1	
1630	.	.	10000000	10000000	Калькуляция за 1 месяц	0,1	-
1630			100000,00	10000000	Итого: рубль за 1 месяц	0,1	
1630			10000000	10000000	Итого: рубль за 1 месяц	0,1	
1630	.	.	10000000	10000000	Калькуляция за 1 месяц	0,1	-
1630			100000,00	10000000	Итого: рубль за 1 месяц	0,1	
1630			10000000	10000000	Итого: рубль за 1 месяц	0,1	



2. Сводная таблица данных по предприятиям

Сайт номер по зарплатным таблицам	Сущность зарплата		Источники данных		Месяц предельной зарплатной таблицы	Средняя подработка по размеру зарплатной таблицы (МД)	Источники данных по зарплатным таблицам
	У	С	У	С			
1	2	3	4	5	6	7	8
162			10000000	10000000	Итого: рубль за 1 месяц	0.1	
163			10000000	10000000	Итого: рубль за 1 месяц	0.1	
164	.	.	10000000	10000000	Итого: рубль за 1 месяц	0.1	-
165			10000000	10000000	Итого: рубль за 1 месяц	0.1	
166			10000000	10000000	Итого: рубль за 1 месяц	0.1	
167	.	.	10000000	10000000	Итого: рубль за 1 месяц	0.1	-
168			10000000	10000000	Итого: рубль за 1 месяц	0.1	
169			10000000	10000000	Итого: рубль за 1 месяц	0.1	
170	.	.	10000000	10000000	Итого: рубль за 1 месяц	0.1	-
171			10000000	10000000	Итого: рубль за 1 месяц	0.1	
172			10000000	10000000	Итого: рубль за 1 месяц	0.1	
173	.	.	10000000	10000000	Итого: рубль за 1 месяц	0.1	-
174			10000000	10000000	Итого: рубль за 1 месяц	0.1	
175			10000000	10000000	Итого: рубль за 1 месяц	0.1	
176	.	.	10000000	10000000	Итого: рубль за 1 месяц	0.1	-
177			10000000	10000000	Итого: рубль за 1 месяц	0.1	
178			10000000	10000000	Итого: рубль за 1 месяц	0.1	
179	.	.	10000000	10000000	Итого: рубль за 1 месяц	0.1	-
180			10000000	10000000	Итого: рубль за 1 месяц	0.1	
181			10000000	10000000	Итого: рубль за 1 месяц	0.1	
182	.	.	10000000	10000000	Итого: рубль за 1 месяц	0.1	-
183			10000000	10000000	Итого: рубль за 1 месяц	0.1	
184			10000000	10000000	Итого: рубль за 1 месяц	0.1	

2. Сводная таблица данных по предприятиям

Сайт номер по зарплатным таблицам	Сущность зарплата		Изначальное значение		Месяц присвоения зарплатной таблицы	Средняя подработка по размеру заработной платы (МД) в	Инициальное значение таблицы по зарплате
	У	Н	У	Н			
1	2	3	4	5	6	7	8
1666			10000000	10000000	Июль 2015	0,1	
1667			10000000	10000000	Июль 2015	0,1	
1668	.	.	10000000	10000000	Календарный 2015	0,1	-
1669			10000000	10000000	Июль 2015	0,1	
1670			10000000	10000000	Июль 2015	0,1	
1671	.	.	10000000	10000000	Календарный 2015	0,1	-
1672			10000000	10000000	Июль 2015	0,1	
1673			10000000	10000000	Июль 2015	0,1	
1674	.	.	10000000	10000000	Календарный 2015	0,1	-
1675			10000000	10000000	Июль 2015	0,1	
1676			10000000	10000000	Июль 2015	0,1	
1677	.	.	10000000	10000000	Календарный 2015	0,1	-
1678			10000000	10000000	Июль 2015	0,1	
1679			10000000	10000000	Июль 2015	0,1	
1680	.	.	10000000	10000000	Календарный 2015	0,1	-
1681			10000000	10000000	Июль 2015	0,1	
1682			10000000	10000000	Июль 2015	0,1	
1683	.	.	10000000	10000000	Календарный 2015	0,1	-
1684			10000000	10000000	Июль 2015	0,1	
1685			10000000	10000000	Июль 2015	0,1	
1686	.	.	10000000	10000000	Календарный 2015	0,1	-
1687			10000000	10000000	Июль 2015	0,1	
1688			10000000	10000000	Июль 2015	0,1	
1689	.	.	10000000	10000000	Календарный 2015	0,1	-
1690			10000000	10000000	Июль 2015	0,1	
1691			10000000	10000000	Июль 2015	0,1	

2. Сводная таблица данных по предприятиям

Сайт номер по зарплатным таблицам	Сущность зарплата		Итого договорной заработной		Месяц предельной зарплатной таблицы	Средняя подработка по заработной платежной таблице (МД)	Итого договорной заработной таблицы
	а	б	в	г			
120			123456789	123456789	Китовый рынок 2018 май	0.1	
121			123456789	123456789	Китовый рынок 2018 май	0.1	
122	.	.	123456789	123456789	Китовый рынок 2018 май	0.1	-
123			123456789	123456789	Китовый рынок 2018 май	0.1	
124			123456789	123456789	Китовый рынок 2018 май	0.1	
125	.	.	123456789	123456789	Китовый рынок 2018 май	0.1	-
126			123456789	123456789	Китовый рынок 2018 май	0.1	
127			123456789	123456789	Китовый рынок 2018 май	0.1	
128	.	.	123456789	123456789	Китовый рынок 2018 май	0.1	-
129			123456789	123456789	Китовый рынок 2018 май	0.1	
130			123456789	123456789	Китовый рынок 2018 май	0.1	
131	.	.	123456789	123456789	Китовый рынок 2018 май	0.1	-
132			123456789	123456789	Китовый рынок 2018 май	0.1	
133			123456789	123456789	Китовый рынок 2018 май	0.1	
134	.	.	123456789	123456789	Китовый рынок 2018 май	0.1	-
135			123456789	123456789	Китовый рынок 2018 май	0.1	
136			123456789	123456789	Китовый рынок 2018 май	0.1	
137	.	.	123456789	123456789	Китовый рынок 2018 май	0.1	-
138			123456789	123456789	Китовый рынок 2018 май	0.1	
139			123456789	123456789	Китовый рынок 2018 май	0.1	
140	.	.	123456789	123456789	Китовый рынок 2018 май	0.1	-
141			123456789	123456789	Китовый рынок 2018 май	0.1	
142			123456789	123456789	Китовый рынок 2018 май	0.1	
143	.	.	123456789	123456789	Китовый рынок 2018 май	0.1	-
144			123456789	123456789	Китовый рынок 2018 май	0.1	
145			123456789	123456789	Китовый рынок 2018 май	0.1	
146	.	.	123456789	123456789	Китовый рынок 2018 май	0.1	-
147			123456789	123456789	Китовый рынок 2018 май	0.1	
148			123456789	123456789	Китовый рынок 2018 май	0.1	
149	.	.	123456789	123456789	Китовый рынок 2018 май	0.1	-
150			123456789	123456789	Китовый рынок 2018 май	0.1	

2. Сводная таблица данных по предприятиям

Сайт номер по зарплатным таблицам	Сущность защитный ш		Идентифи- каторы		Месяц присвоения зарплатной таблицы	Средняя подработка по заработной плате (МД)	Идентифи- катор по защитному ш
	1	2	3	4			
1313			103070.40	1000000000	Июль 2015	0.1	
1314			103070.75	1000000000	Июль 2015	0.1	
1315	.	.	103070.00	1000000000	Июль 2015	0.1	-
1316			103070.10	1000000000	Июль 2015	0.1	
1317			103070.20	1000000000	Июль 2015	0.1	
1318	.	.	103070.30	1000000000	Июль 2015	0.1	-
1319			103070.40	1000000000	Июль 2015	0.1	
1320			103070.50	1000000000	Июль 2015	0.1	
1321	.	.	103070.60	1000000000	Июль 2015	0.1	-
1322			103070.70	1000000000	Июль 2015	0.1	
1323			103070.80	1000000000	Июль 2015	0.1	
1324	.	.	103070.90	1000000000	Июль 2015	0.1	-
1325			103071.00	1000000000	Июль 2015	0.1	
1326			103071.10	1000000000	Июль 2015	0.1	
1327	.	.	103071.20	1000000000	Июль 2015	0.1	-
1328			103071.30	1000000000	Июль 2015	0.1	
1329			103071.40	1000000000	Июль 2015	0.1	
1330	.	.	103071.50	1000000000	Июль 2015	0.1	-
1331			103071.60	1000000000	Июль 2015	0.1	
1332			103071.70	1000000000	Июль 2015	0.1	
1333	.	.	103071.80	1000000000	Июль 2015	0.1	-
1334			103071.90	1000000000	Июль 2015	0.1	
1335			103072.00	1000000000	Июль 2015	0.1	
1336			103072.10	1000000000	Июль 2015	0.1	
1337	.	.	103072.20	1000000000	Июль 2015	0.1	-
1338			103072.30	1000000000	Июль 2015	0.1	
1339			103072.40	1000000000	Июль 2015	0.1	
1340	.	.	103072.50	1000000000	Июль 2015	0.1	-
1341			103072.60	1000000000	Июль 2015	0.1	
1342			103072.70	1000000000	Июль 2015	0.1	
1343	.	.	103072.80	1000000000	Июль 2015	0.1	-
1344			103072.90	1000000000	Июль 2015	0.1	
1345			103073.00	1000000000	Июль 2015	0.1	
1346			103073.10	1000000000	Июль 2015	0.1	

2. Сводная таблица данных по предприятиям

Сайт номер по зарплатным таблицам	Сущность зарплата		Итого договорной заработной		Месяц предельной зарплатной таблицы	Средняя подработка по заработной платежной таблице (МД)	Итого договорной заработной таблицы
	У	А	У	А			
1	2	3	4	5	6	7	8
1343			1030018	10000000	Итого: рубль за 1 месяц	0,1	
1344			10300480	10000000	Итого: рубль за 1 месяц	0,1	
1345	.	.	10301200	10000000	Калькуляция за 1 месяц	0,1	-
1346			1030308	10000000	Итого: рубль за 1 месяц	0,1	
1347			10304000	10000000	Итого: рубль за 1 месяц	0,1	
1348	.	.	10304500	10000000	Калькуляция за 1 месяц	0,1	-
1349			10305000	10000000	Итого: рубль за 1 месяц	0,1	
1350			10305000	10000000	Итого: рубль за 1 месяц	0,1	
1351	.	.	10305000	10000000	Калькуляция за 1 месяц	0,1	-
1352			10305000	10000000	Итого: рубль за 1 месяц	0,1	
1353			10305000	10000000	Итого: рубль за 1 месяц	0,1	
1354	.	.	10305000	10000000	Калькуляция за 1 месяц	0,1	-
1355			10305000	10000000	Итого: рубль за 1 месяц	0,1	
1356			10305000	10000000	Итого: рубль за 1 месяц	0,1	
1357	.	.	10305000	10000000	Калькуляция за 1 месяц	0,1	-
1358			10305000	10000000	Итого: рубль за 1 месяц	0,1	
1359			10305000	10000000	Итого: рубль за 1 месяц	0,1	
1360	.	.	10305000	10000000	Калькуляция за 1 месяц	0,1	-
1361			10305000	10000000	Итого: рубль за 1 месяц	0,1	
1362			10305000	10000000	Итого: рубль за 1 месяц	0,1	
1363	.	.	10305000	10000000	Калькуляция за 1 месяц	0,1	-
1364			10305000	10000000	Итого: рубль за 1 месяц	0,1	
1365			10305000	10000000	Итого: рубль за 1 месяц	0,1	
1366	.	.	10305000	10000000	Калькуляция за 1 месяц	0,1	-
1367			10305000	10000000	Итого: рубль за 1 месяц	0,1	
1368			10305000	10000000	Итого: рубль за 1 месяц	0,1	

3. Сводная таблица данных по предприятиям							
Сайт номер по справочнику ТЭК (ИВНТ)	Существующие предприятия		Исторически действующий инвентаризация		Месяц прекращения существования предприятия	Средняя удельная мощность предприятия (кВт)	Историческая точка подключения
	а	б	в	г			
1	2	3	4	5	6	7	8
1365			100555,00	100555,00	Июль 1995 года	0,1	
1366			100556,00	100556,00	Июль 1995 года	0,1	
1367	.	.	100556,14	100556,14	Календарный 1995 год	0,1	-
1368			100556,25	100556,25	Июль 1995 года	0,1	
1369			100556,40	100556,40	Июль 1995 года	0,1	
1370	.	.	100556,40	100556,40	Календарный 1995 год	0,1	-
1371			100556,50	100556,50	Июль 1995 года	0,1	
1372			100556,60	100556,60	Июль 1995 года	0,1	
1373	.	.	100556,64	100556,64	Календарный 1995 год	0,1	-
1374			100556,75	100556,75	Июль 1995 года	0,1	
1375			100556,80	100556,80	Июль 1995 года	0,1	
1376	.	.	100556,84	100556,84	Календарный 1995 год	0,1	-
1377			100556,90	100556,90	Июль 1995 года	0,1	
1378			100556,95	100556,95	Июль 1995 года	0,1	
1379	.	.	100556,99	100556,99	Календарный 1995 год	0,1	-
1380			100557,00	100557,00	Июль 1995 года	0,1	
1381			100557,05	100557,05	Июль 1995 года	0,1	
1382	.	.	100557,09	100557,09	Календарный 1995 год	0,1	-
1383			100557,10	100557,10	Июль 1995 года	0,1	
1384			100557,15	100557,15	Июль 1995 года	0,1	
1385	.	.	100557,19	100557,19	Календарный 1995 год	0,1	-
1386			100557,20	100557,20	Июль 1995 года	0,1	
1387			100557,25	100557,25	Июль 1995 года	0,1	
1388	.	.	100557,29	100557,29	Календарный 1995 год	0,1	-
1389			100557,30	100557,30	Июль 1995 года	0,1	
1390			100557,35	100557,35	Июль 1995 года	0,1	
1391	.	.	100557,39	100557,39	Календарный 1995 год	0,1	-
1392			100557,40	100557,40	Июль 1995 года	0,1	
1393			100557,45	100557,45	Июль 1995 года	0,1	
1394			100557,50	100557,50	Июль 1995 года	0,1	

2. Сводная таблица данных по предприятиям

Сайт номер по зарплатным таблицам	Сущность зарплата		Инициалы работника		Месяц пред. вып. зарплатной таблицы	Средняя подработка погрешность показателя зарплатной таблицы (МД)	Инициалы работника по таблицам зарплатной таблицы
	У	У	У	У			
1	2	3	4	5	6	7	8
1793			1793012	1793012	Иванов Иван 2017 май	0.1	
1794			1793013	1793013	Иванов Иван 2017 май	0.1	
1795	.	.	1793014	1793014	Катюшечкина 2017 май	0.1	-
1796			1793015	1793015	Иванов Иван 2017 май	0.1	
1797			1793016	1793016	Иванов Иван 2017 май	0.1	
1798	.	.	1793017	1793017	Катюшечкина 2017 май	0.1	-
1800			1793018	1793018	Иванов Иван 2017 май	0.1	
1801			1793019	1793019	Иванов Иван 2017 май	0.1	
1802	.	.	1793020	1793020	Катюшечкина 2017 май	0.1	-
1803			1793021	1793021	Иванов Иван 2017 май	0.1	
1804			1793022	1793022	Иванов Иван 2017 май	0.1	
1805	.	.	1793023	1793023	Катюшечкина 2017 май	0.1	-
1807			1793024	1793024	Иванов Иван 2017 май	0.1	
1808			1793025	1793025	Иванов Иван 2017 май	0.1	
1809	.	.	1793026	1793026	Катюшечкина 2017 май	0.1	-
1810			1793027	1793027	Иванов Иван 2017 май	0.1	
1811			1793028	1793028	Иванов Иван 2017 май	0.1	
1812	.	.	1793029	1793029	Катюшечкина 2017 май	0.1	-
1813			1793030	1793030	Иванов Иван 2017 май	0.1	
1814			1793031	1793031	Иванов Иван 2017 май	0.1	
1815	.	.	1793032	1793032	Катюшечкина 2017 май	0.1	-
1816			1793033	1793033	Иванов Иван 2017 май	0.1	
1817			1793034	1793034	Иванов Иван 2017 май	0.1	
1818	.	.	1793035	1793035	Катюшечкина 2017 май	0.1	-
1819			1793036	1793036	Иванов Иван 2017 май	0.1	
1820			1793037	1793037	Иванов Иван 2017 май	0.1	

2. Сводная таблица данных по предприятиям

Сайт номер по справочнику точек (ИРНГ)	Существующие здания		Исторические здания (пос. 2)		Месяц начала ввода в эксплуатацию здания	Средняя удельная площадь помещений на одного человека (кв. м)	Исторические здания по плану (на момент)
	а	б	в	г			
1	2	3	4	5	6	7	8
180			100990,0	100990,0	История рынка с/п. маш.	0,1	
1800			100990,0	100990,0	История рынка с/п. маш.	0,1	
1801	.	.	100990,0	100990,0	Капитальное с/п. маш.	0,1	-
1802			100990,0	100990,0	История рынка с/п. маш.	0,1	
1803			100990,0	100990,0	История рынка с/п. маш.	0,1	
1804	.	.	100990,0	100990,0	Капитальное с/п. маш.	0,1	-
1805			100990,0	100990,0	История рынка с/п. маш.	0,1	
1806	.	.	100990,0	100990,0	Капитальное с/п. маш.	0,1	-
1807			100990,0	100990,0	История рынка с/п. маш.	0,1	
1808			100990,0	100990,0	История рынка с/п. маш.	0,1	
1809	.	.	100990,0	100990,0	Капитальное с/п. маш.	0,1	-
1810			100990,0	100990,0	История рынка с/п. маш.	0,1	
1811			100990,0	100990,0	История рынка с/п. маш.	0,1	
1812	.	.	100990,0	100990,0	Капитальное с/п. маш.	0,1	-
1813			100990,0	100990,0	История рынка с/п. маш.	0,1	
1814			100990,0	100990,0	История рынка с/п. маш.	0,1	
1815	.	.	100990,0	100990,0	Капитальное с/п. маш.	0,1	-
1816			100990,0	100990,0	История рынка с/п. маш.	0,1	
1817			100990,0	100990,0	История рынка с/п. маш.	0,1	
1818	.	.	100990,0	100990,0	Капитальное с/п. маш.	0,1	-
1819			100990,0	100990,0	История рынка с/п. маш.	0,1	
1820			100990,0	100990,0	История рынка с/п. маш.	0,1	
1821	.	.	100990,0	100990,0	Капитальное с/п. маш.	0,1	-
1822			100990,0	100990,0	История рынка с/п. маш.	0,1	
1823			100990,0	100990,0	История рынка с/п. маш.	0,1	
1824	.	.	100990,0	100990,0	Капитальное с/п. маш.	0,1	-
1825			100990,0	100990,0	История рынка с/п. маш.	0,1	
1826			100990,0	100990,0	История рынка с/п. маш.	0,1	
1827	.	.	100990,0	100990,0	Капитальное с/п. маш.	0,1	-
1828			100990,0	100990,0	История рынка с/п. маш.	0,1	
1829			100990,0	100990,0	История рынка с/п. маш.	0,1	
1830	.	.	100990,0	100990,0	Капитальное с/п. маш.	0,1	-
1831			100990,0	100990,0	История рынка с/п. маш.	0,1	
1832			100990,0	100990,0	История рынка с/п. маш.	0,1	
1833	.	.	100990,0	100990,0	Капитальное с/п. маш.	0,1	-
1834			100990,0	100990,0	История рынка с/п. маш.	0,1	
1835			100990,0	100990,0	История рынка с/п. маш.	0,1	
1836	.	.	100990,0	100990,0	Капитальное с/п. маш.	0,1	-
1837			100990,0	100990,0	История рынка с/п. маш.	0,1	
1838			100990,0	100990,0	История рынка с/п. маш.	0,1	
1839	.	.	100990,0	100990,0	Капитальное с/п. маш.	0,1	-
1840			100990,0	100990,0	История рынка с/п. маш.	0,1	
1841			100990,0	100990,0	История рынка с/п. маш.	0,1	
1842	.	.	100990,0	100990,0	Капитальное с/п. маш.	0,1	-
1843			100990,0	100990,0	История рынка с/п. маш.	0,1	
1844			100990,0	100990,0	История рынка с/п. маш.	0,1	
1845	.	.	100990,0	100990,0	Капитальное с/п. маш.	0,1	-
1846			100990,0	100990,0	История рынка с/п. маш.	0,1	
1847			100990,0	100990,0	История рынка с/п. маш.	0,1	
1848	.	.	100990,0	100990,0	Капитальное с/п. маш.	0,1	-
1849			100990,0	100990,0	История рынка с/п. маш.	0,1	
1850			100990,0	100990,0	История рынка с/п. маш.	0,1	



2. Сводная таблица данных по предприятиям

Сайт номер по справочнику ТЭК Украины	Существующие предприятия		Исторические предприятия		Месяц прекращения деятельности	Средняя удельная мощность по предприятию (МВт)	Исторические данные по предприятию (МВт)
	а	б	в	г			
1	2	3	4	5	6	7	8
1826			1000000000	1000000000	Июль 1998	0,1	
1827			1000000000	1000000000	Июль 1998	0,1	
1828	.	.	1000000000	1000000000	Июль 1998	0,1	-
1829			1000000000	1000000000	Июль 1998	0,1	
1830			1000000000	1000000000	Июль 1998	0,1	
1831	.	.	1000000000	1000000000	Июль 1998	0,1	-
1832			1000000000	1000000000	Июль 1998	0,1	
1833			1000000000	1000000000	Июль 1998	0,1	
1834	.	.	1000000000	1000000000	Июль 1998	0,1	-
1835			1000000000	1000000000	Июль 1998	0,1	
1836			1000000000	1000000000	Июль 1998	0,1	
1837	.	.	1000000000	1000000000	Июль 1998	0,1	-
1838			1000000000	1000000000	Июль 1998	0,1	
1839			1000000000	1000000000	Июль 1998	0,1	
1840	.	.	1000000000	1000000000	Июль 1998	0,1	-
1841			1000000000	1000000000	Июль 1998	0,1	
1842			1000000000	1000000000	Июль 1998	0,1	
1843	.	.	1000000000	1000000000	Июль 1998	0,1	-
1844			1000000000	1000000000	Июль 1998	0,1	
1845			1000000000	1000000000	Июль 1998	0,1	
1846	.	.	1000000000	1000000000	Июль 1998	0,1	-
1847			1000000000	1000000000	Июль 1998	0,1	
1848			1000000000	1000000000	Июль 1998	0,1	
1849	.	.	1000000000	1000000000	Июль 1998	0,1	-
1850			1000000000	1000000000	Июль 1998	0,1	
1851			1000000000	1000000000	Июль 1998	0,1	

2. Сводная таблица данных по предприятиям

Сайт номер по справочнику точек (ИВНГ)	Существующие здания		Изначально строящийся		Месяц начала ввода в эксплуатацию	Средняя удельная площадь помещений на одного человека (кв. м)	Изначально заложен ли участок (да/нет)
	а	б	в	г			
1	2	3	4	5	6	7	8
1870			100553,00	100553,00	Июль 1987 года	0,1	
1871			100555,10	100555,00	Февраль 1987 года	0,1	
1874	.	.	100556,10	100556,00	Катмарурум 1987 года	0,1	-
1875			100558,40	100558,00	Июль 1987 года	0,1	
1876			100558,80	100558,00	Февраль 1987 года	0,1	
1877	.	.	100560,00	100560,00	Катмарурум 1987 года	0,1	-
1878			100561,40	100561,00	Июль 1987 года	0,1	
1879			100561,80	100561,00	Февраль 1987 года	0,1	
1880	.	.	100563,00	100563,00	Катмарурум 1987 года	0,1	-
1881			100563,70	100563,00	Июль 1987 года	0,1	
1882			100563,10	100563,00	Февраль 1987 года	0,1	
1883	.	.	100564,50	100564,00	Катмарурум 1987 года	0,1	-
1884			100569,00	100569,00	Июль 1987 года	0,1	
1885			100569,10	100569,00	Февраль 1987 года	0,1	
1886	.	.	100569,50	100569,00	Катмарурум 1987 года	0,1	-
1887			100569,80	100569,00	Июль 1987 года	0,1	
1888			100569,80	100569,00	Февраль 1987 года	0,1	
1889	.	.	100569,80	100569,00	Катмарурум 1987 года	0,1	-
1890			100569,70	100569,00	Июль 1987 года	0,1	
1891			100569,10	100569,00	Февраль 1987 года	0,1	
1892	.	.	100569,60	100569,00	Катмарурум 1987 года	0,1	-
1893			100569,00	100569,00	Июль 1987 года	0,1	
1894			100569,10	100569,00	Февраль 1987 года	0,1	
1895	.	.	100569,20	100569,00	Катмарурум 1987 года	0,1	-
1896			100569,10	100569,00	Июль 1987 года	0,1	
1897			100569,00	100569,00	Февраль 1987 года	0,1	

2. Сводная таблица данных по предприятиям

Сайт номер по зарплатным таблицам	Сущность картинки		Инициалы работника		Месяц присвоения зарплатной таблицы	Средняя подработка по заработной плате (МД)	Инициалы работника по заработной плате
	У	У	У	У			
1	2	3	4	5	6	7	8
1893			2097104	19700000	Иванов Иван 2017 май	0.1	
1894			2097105	19700000	Иванов Иван 2017 май	0.1	
1901	.	.	2097124	19700000	Катмаринев 2017 май	0.1	-
190			2097109	19700000	Иванов Иван 2017 май	0.1	
1902			2097165	19700000	Иванов Иван 2017 май	0.1	
1901	.	.	2097122	19700000	Катмаринев 2017 май	0.1	-
1903			2097102	19700000	Иванов Иван 2017 май	0.1	
1905			2097407	19700000	Иванов Иван 2017 май	0.1	
1905	.	.	2097124	19700000	Катмаринев 2017 май	0.1	-
1907			2097123	19700000	Иванов Иван 2017 май	0.1	
1908			2097115	19700000	Иванов Иван 2017 май	0.1	
1908	.	.	2097426	19700000	Катмаринев 2017 май	0.1	-
1907			2097427	19700000	Иванов Иван 2017 май	0.1	
1907			2097407	19700000	Иванов Иван 2017 май	0.1	
1912	.	.	2097124	19700000	Катмаринев 2017 май	0.1	-
1913			2097127	19700000	Иванов Иван 2017 май	0.1	
1914			2097404	19700000	Иванов Иван 2017 май	0.1	
1915	.	.	2097414	19700000	Катмаринев 2017 май	0.1	-
1916			2097113	19700000	Иванов Иван 2017 май	0.1	
1917			2097427	19700000	Иванов Иван 2017 май	0.1	
1918	.	.	2097420	19700000	Катмаринев 2017 май	0.1	-
1917			2097417	19700000	Иванов Иван 2017 май	0.1	
1917			2097417	19700000	Иванов Иван 2017 май	0.1	
192	.	.	2097126	19700000	Катмаринев 2017 май	0.1	-
1920			2097306	19700000	Иванов Иван 2017 май	0.1	
1921			2097165	19700000	Иванов Иван 2017 май	0.1	

2. Сводная таблица данных по предприятиям

Сайт номер по зарплатным таблицам	Сущность зарплата		Итого договорной заработной		Месяц предельной зарплатной таблицы	Средняя подработка по заработной платежной таблице (МД)	Итого договорной заработной таблицы
	а	б	в	г			
1931			20290,29	100	01	0,1	
1935			20290,29	100	01	0,1	
1936	.	.	20294,15	100	01	0,1	-
1937			20294,00	100	01	0,1	
1938			20294,04	100	01	0,1	
1939	.	.	20294,00	100	01	0,1	-
1940			20294,28	100	01	0,1	
1941			20294,28	100	01	0,1	
1942	.	.	20294,04	100	01	0,1	-
1943			20294,27	100	01	0,1	
1944			20294,14	100	01	0,1	
1945	.	.	20294,04	100	01	0,1	-
1946			20294,14	100	01	0,1	
1947			20294,14	100	01	0,1	
1948	.	.	20294,22	100	01	0,1	-
1949			20294,09	100	01	0,1	
1950			20294,09	100	01	0,1	
1951	.	.	20294,04	100	01	0,1	-
1952			20294,27	100	01	0,1	
1953			20294,11	100	01	0,1	
1954	.	.	20294,04	100	01	0,1	-
1955			20294,24	100	01	0,1	
1956			20294,42	100	01	0,1	
1957	.	.	20294,04	100	01	0,1	-
1958			20294,00	100	01	0,1	
1959			20294,05	100	01	0,1	

2. Сводная таблица данных по предприятиям

Сайт номер по зарплатным таблицам	Сущность записи № п/п		Идентифи- каторы		Месяц присвоения зарплатной таблицы	Средняя подработка по заработной плате (МД) в	Инициаль- ные данные лица по таблицам зарплат
	1	2	3	4			
1901			20091129	1001 1000	Июль 2009	0,1	
1902			20091129	1001 1000	Июль 2009	0,1	
1903	.	.	20091129	1001 1000	Катмаринск 1001 1000	0,1	-
1904			20091129	1001 1000	Июль 2009	0,1	
1905			20091129	1001 1000	Июль 2009	0,1	
1906	.	.	20091129	1001 1000	Катмаринск 1001 1000	0,1	-
1907			20091129	1001 1000	Июль 2009	0,1	
1908			20091129	1001 1000	Июль 2009	0,1	
1909	.	.	20091129	1001 1000	Катмаринск 1001 1000	0,1	-
1910			20091129	1001 1000	Июль 2009	0,1	
1911			20091129	1001 1000	Июль 2009	0,1	
1912	.	.	20091129	1001 1000	Катмаринск 1001 1000	0,1	-
1913			20091129	1001 1000	Июль 2009	0,1	
1914			20091129	1001 1000	Июль 2009	0,1	
1915	.	.	20091129	1001 1000	Катмаринск 1001 1000	0,1	-
1916			20091129	1001 1000	Июль 2009	0,1	
1917			20091129	1001 1000	Июль 2009	0,1	
1918	.	.	20091129	1001 1000	Катмаринск 1001 1000	0,1	-
1919			20091129	1001 1000	Июль 2009	0,1	
1920			20091129	1001 1000	Июль 2009	0,1	
1921	.	.	20091129	1001 1000	Катмаринск 1001 1000	0,1	-
1922			20091129	1001 1000	Июль 2009	0,1	
1923			20091129	1001 1000	Июль 2009	0,1	
1924	.	.	20091129	1001 1000	Катмаринск 1001 1000	0,1	-
1925			20091129	1001 1000	Июль 2009	0,1	

2. Сводная таблица данных по предприятиям

Сайт номер по зарплатным таблицам	Сущность задания		Исполнение задания		Месяц присвоения зарплатной таблицы	Средняя индивидуальная погрешность вычисления зарплатной таблицы (МД)	Исполнение задания точно по срокам
	У	Н	У	Н			
1	2	3	4	5	6	7	8
1070			20000,19	10000,00	Июль 1998	0,1	
1071			10000,00	10000,00	Июль 1998	0,1	
1072	.	.	10000,00	10000,00	Календарное 1998	0,1	-
1073			20000,19	10000,00	Июль 1998	0,1	
1080			10000,00	10000,00	Июль 1998	0,1	
1081	.	.	10000,00	10000,00	Календарное 1998	0,1	-
1082			20000,19	10000,00	Июль 1998	0,1	
1083			10000,00	10000,00	Июль 1998	0,1	
1084	.	.	10000,00	10000,00	Календарное 1998	0,1	-
1085			20000,19	10000,00	Июль 1998	0,1	
1086			10000,00	10000,00	Июль 1998	0,1	
1087	.	.	10000,00	10000,00	Календарное 1998	0,1	-
1088			20000,19	10000,00	Июль 1998	0,1	
1089			10000,00	10000,00	Июль 1998	0,1	
1090	.	.	10000,00	10000,00	Календарное 1998	0,1	-
1091			20000,19	10000,00	Июль 1998	0,1	
1092			10000,00	10000,00	Июль 1998	0,1	
1093	.	.	10000,00	10000,00	Календарное 1998	0,1	-
1094			20000,19	10000,00	Июль 1998	0,1	
1095			10000,00	10000,00	Июль 1998	0,1	
1096	.	.	10000,00	10000,00	Календарное 1998	0,1	-
1097			20000,19	10000,00	Июль 1998	0,1	
1098			10000,00	10000,00	Июль 1998	0,1	
1099	.	.	10000,00	10000,00	Календарное 1998	0,1	-
1100			20000,19	10000,00	Июль 1998	0,1	
1101			10000,00	10000,00	Июль 1998	0,1	

2. Сводная таблица данных по предприятиям							
Сайт номер по справочнику объектов (ФОН)	Существующие здания		Изначально строящийся		Месяц начала ввода в эксплуатацию	Средняя удельная стоимость строительства (тыс. руб./кв. м)	Изначально введенная площадь (кв. м)
	а	б	в	г			
1	2	3	4	5	6	7	8
2000			2000100	2000100	Итого: рубль	0,1	
2001			2000101	2000101	Итого: рубль	0,1	
2004	.	.	2000104	2000104	Капитальный	0,1	-
2005			2000105	2000105	Итого: рубль	0,1	
2006			2000106	2000106	Итого: рубль	0,1	
2007	.	.	2000107	2000107	Капитальный	0,1	-
2008			2000108	2000108	Итого: рубль	0,1	
2009			2000109	2000109	Итого: рубль	0,1	
2010	.	.	2000110	2000110	Капитальный	0,1	-
2011			2000111	2000111	Итого: рубль	0,1	
2012			2000112	2000112	Итого: рубль	0,1	
2013	.	.	2000113	2000113	Капитальный	0,1	-
2014			2000114	2000114	Итого: рубль	0,1	
2015			2000115	2000115	Итого: рубль	0,1	
2016	.	.	2000116	2000116	Капитальный	0,1	-
2017			2000117	2000117	Итого: рубль	0,1	
2018			2000118	2000118	Итого: рубль	0,1	
2019	.	.	2000119	2000119	Капитальный	0,1	-
2020			2000120	2000120	Итого: рубль	0,1	
2021			2000121	2000121	Итого: рубль	0,1	
2022	.	.	2000122	2000122	Капитальный	0,1	-
2023			2000123	2000123	Итого: рубль	0,1	
2024			2000124	2000124	Итого: рубль	0,1	
2025	.	.	2000125	2000125	Капитальный	0,1	-
2026			2000126	2000126	Итого: рубль	0,1	
2027			2000127	2000127	Итого: рубль	0,1	

2. Сводная таблица данных по предприятиям

Сайт номер по зарплатным таблицам	Сущность зарплата		Инициалы работника		Месяц пред. вып. зарплатной таблицы	Средняя подработка погрешность, выявленная при проверке (МД)	Инициалы лица по которому прошлись проверки
	У	Н	И	Ф			
1	2	3	4	5	6	7	8
2022			20220329	Иванов ИИ	Июль, рубль 2017 манат	0,1	
2024			20220329	Иванов ИИ	Июль, рубль 2017 манат	0,1	
2021	.	.	20210404	Иванов ИИ	Календарный 2018 манат	0,1	-
202			20210404	Иванов ИИ	Июль, рубль 2018 манат	0,1	
2023			20210404	Иванов ИИ	Июль, рубль 2018 манат	0,1	
2021	.	.	20210301	Иванов ИИ	Календарный 2017 манат	0,1	-
2022			20210301	Иванов ИИ	Июль, рубль 2017 манат	0,1	
2025			20210301	Иванов ИИ	Июль, рубль 2017 манат	0,1	
2025	.	.	20210301	Иванов ИИ	Календарный 2017 манат	0,1	-
2027			20210323	Иванов ИИ	Июль, рубль 2018 манат	0,1	
2024			20210323	Иванов ИИ	Июль, рубль 2018 манат	0,1	
2024	.	.	20210324	Иванов ИИ	Календарный 2018 манат	0,1	-
2027			20210429	Иванов ИИ	Июль, рубль 2018 манат	0,1	
2027			20210429	Иванов ИИ	Июль, рубль 2018 манат	0,1	
2022	.	.	20210402	Иванов ИИ	Календарный 2017 манат	0,1	-
2023			20210323	Иванов ИИ	Июль, рубль 2018 манат	0,1	
2024			20210324	Иванов ИИ	Июль, рубль 2018 манат	0,1	
2025	.	.	20210324	Иванов ИИ	Календарный 2018 манат	0,1	-
2026			20210324	Иванов ИИ	Июль, рубль 2018 манат	0,1	
2027			20210324	Иванов ИИ	Июль, рубль 2018 манат	0,1	
2024	.	.	20210301	Иванов ИИ	Календарный 2017 манат	0,1	-
2027			20210323	Иванов ИИ	Июль, рубль 2018 манат	0,1	
2027			20210323	Иванов ИИ	Июль, рубль 2018 манат	0,1	
2024	.	.	20210301	Иванов ИИ	Календарный 2017 манат	0,1	-
2027			20210323	Иванов ИИ	Июль, рубль 2018 манат	0,1	
2027			20210323	Иванов ИИ	Июль, рубль 2018 манат	0,1	
202	.	.	20210404	Иванов ИИ	Календарный 2018 манат	0,1	-
2023			20210404	Иванов ИИ	Июль, рубль 2018 манат	0,1	
2027			20210404	Иванов ИИ	Июль, рубль 2018 манат	0,1	



2. Сводная таблица данных по предприятиям

Сайт номер по зарплатным таблицам	Сущность зарплата		Инициалы работника		Месяц пред. вып. зарплатной таблицы	Средняя подработка погрешность показателя зарплатной таблицы (МД)	Инициалы работника по зарплатной таблице
	У	Н	И	Ф			
1	2	3	4	5	6	7	8
2004			200402	Иванов ИИ	Иванов Иван 2004 мая	0.1	
2005			200404	Иванов ИИ	Иванов Иван 2004 мая	0.1	
2006	.	.	200406	Иванов ИИ	Иванов Иван 2004 мая	0.1	-
2007			200408	Иванов ИИ	Иванов Иван 2004 мая	0.1	
2008			200410	Иванов ИИ	Иванов Иван 2004 мая	0.1	
2009	.	.	200412	Иванов ИИ	Иванов Иван 2004 мая	0.1	-
2010			200501	Иванов ИИ	Иванов Иван 2004 мая	0.1	
2011			200503	Иванов ИИ	Иванов Иван 2004 мая	0.1	
2012	.	.	200505	Иванов ИИ	Иванов Иван 2004 мая	0.1	-
2013			200507	Иванов ИИ	Иванов Иван 2004 мая	0.1	
2014			200509	Иванов ИИ	Иванов Иван 2004 мая	0.1	
2015	.	.	200511	Иванов ИИ	Иванов Иван 2004 мая	0.1	-
2016			200512	Иванов ИИ	Иванов Иван 2004 мая	0.1	
2017			200601	Иванов ИИ	Иванов Иван 2004 мая	0.1	
2018			200603	Иванов ИИ	Иванов Иван 2004 мая	0.1	
2019	.	.	200605	Иванов ИИ	Иванов Иван 2004 мая	0.1	-
2020			200607	Иванов ИИ	Иванов Иван 2004 мая	0.1	
2021			200609	Иванов ИИ	Иванов Иван 2004 мая	0.1	
2022	.	.	200611	Иванов ИИ	Иванов Иван 2004 мая	0.1	-
2023			200612	Иванов ИИ	Иванов Иван 2004 мая	0.1	
2024			200701	Иванов ИИ	Иванов Иван 2004 мая	0.1	
2025			200703	Иванов ИИ	Иванов Иван 2004 мая	0.1	
2026	.	.	200705	Иванов ИИ	Иванов Иван 2004 мая	0.1	-
2027			200707	Иванов ИИ	Иванов Иван 2004 мая	0.1	
2028			200709	Иванов ИИ	Иванов Иван 2004 мая	0.1	

2. Сводная таблица данных по предприятиям

Сайт номер по справочнику ТЭК Украины	Существующие предприятия		Изначально действующий инвентаризация		Месяц начала учета заработной платы	Средняя удельная величина заработной платы (МД) в	Инициальное состояние точки на карте (в км)
	У	А	У	А			
1	2	3	4	5	6	7	8
2081			2024023	2024023	Июль 2018 года	0,1	
2082			2024024	2024024	Июль 2018 года	0,1	
2083	.	.	2024025	2024025	Катмаринск июль 2018 года	0,1	-
2084			2024026	2024026	Июль 2018 года	0,1	
2085			2024027	2024027	Июль 2018 года	0,1	
2086	.	.	2024028	2024028	Катмаринск июль 2018 года	0,1	-
2087			2024029	2024029	Июль 2018 года	0,1	
2088			2024030	2024030	Июль 2018 года	0,1	
2089	.	.	2024031	2024031	Катмаринск июль 2018 года	0,1	-
2090			2024032	2024032	Июль 2018 года	0,1	
2091			2024033	2024033	Июль 2018 года	0,1	
2092	.	.	2024034	2024034	Катмаринск июль 2018 года	0,1	-
2093			2024035	2024035	Июль 2018 года	0,1	
2094			2024036	2024036	Июль 2018 года	0,1	
2095	.	.	2024037	2024037	Катмаринск июль 2018 года	0,1	-
2096			2024038	2024038	Июль 2018 года	0,1	
2097			2024039	2024039	Июль 2018 года	0,1	
2098			2024040	2024040	Июль 2018 года	0,1	
2099	.	.	2024041	2024041	Катмаринск июль 2018 года	0,1	-
2100			2024042	2024042	Июль 2018 года	0,1	
2101			2024043	2024043	Июль 2018 года	0,1	
2102	.	.	2024044	2024044	Катмаринск июль 2018 года	0,1	-
2103			2024045	2024045	Июль 2018 года	0,1	
2104			2024046	2024046	Июль 2018 года	0,1	

3. Сводная таблица данных по предприятиям							
Сайт номер по зарплатным таблицам	Существующие картшны №		Идентифи- каторы		Месяц присвоения зарплатной таблицы	Средняя индивидуальная погрешность определения суммарной массы (Мг)	Идентифи- катор по методу измерения
	У	Л	И	У			
1	2	3	4	5	6	7	8
2005			10240910	10240910	Июль 2005	0,1	
2006			10240910	10240910	Июль 2005	0,1	
2007	.	.	10240910	10240910	Календарный 2005	0,1	-
2008			10241107	10241107	Июль 2005	0,1	
2009			10245110	10245110	Июль 2005	0,1	
2010	.	.	10245110	10245110	Календарный 2005	0,1	-
2011			10241020	10241020	Июль 2005	0,1	
2012			10241020	10241020	Июль 2005	0,1	
2013	.	.	10241020	10241020	Календарный 2005	0,1	-
2014			10240589	10240589	Июль 2005	0,1	
2015			10241020	10241020	Июль 2005	0,1	
2016	.	.	10241020	10241020	Календарный 2005	0,1	-
2017			10240510	10240510	Июль 2005	0,1	
2018			10240510	10240510	Июль 2005	0,1	
2019	.	.	10241010	10241010	Календарный 2005	0,1	-
2020			10251110	10251110	Июль 2005	0,1	
2021			10251110	10251110	Июль 2005	0,1	
2022	.	.	10251110	10251110	Календарный 2005	0,1	-
2023			10251110	10251110	Июль 2005	0,1	
2024			10251110	10251110	Июль 2005	0,1	
2025	.	.	10251110	10251110	Календарный 2005	0,1	-
2026			10251110	10251110	Июль 2005	0,1	
2027			10251110	10251110	Июль 2005	0,1	
2028	.	.	10251110	10251110	Календарный 2005	0,1	-
2029			10251110	10251110	Июль 2005	0,1	
2030			10251110	10251110	Июль 2005	0,1	

2. Сводная таблица данных по предприятиям

Сайт номер по зарегистрированному типу лицензии	Существующая зарегистрирована		История доставлений		Месяц привычного зарегистрированного типа	Средняя интервалов периодичности поставки продукции (дней)	Полное наименование лица по лицензии
	1	2	3	4			
2001			20040227	20040402	История привычного	01	
2002			20040227	20040402	История привычного	01	
2003	.	.	20040227	20040402	Каталог привычного	01	-
2004			20040227	20040402	История привычного	01	
2005			20040227	20040402	История привычного	01	
2006	.	.	20040227	20040402	Каталог привычного	01	-
2007			20040227	20040402	История привычного	01	
2008			20040227	20040402	История привычного	01	
2009	.	.	20040227	20040402	Каталог привычного	01	-
2010			20040227	20040402	История привычного	01	
2011			20040227	20040402	История привычного	01	
2012	.	.	20040227	20040402	Каталог привычного	01	-
2013			20040227	20040402	История привычного	01	
2014			20040227	20040402	История привычного	01	
2015	.	.	20040227	20040402	Каталог привычного	01	-
2016			20040227	20040402	История привычного	01	
2017			20040227	20040402	История привычного	01	
2018	.	.	20040227	20040402	Каталог привычного	01	-
2019			20040227	20040402	История привычного	01	
2020			20040227	20040402	История привычного	01	
2021	.	.	20040227	20040402	Каталог привычного	01	-
2022			20040227	20040402	История привычного	01	
2023			20040227	20040402	История привычного	01	
2024	.	.	20040227	20040402	Каталог привычного	01	-
2025			20040227	20040402	История привычного	01	

3. Сводная таблица данных по предприятиям							
Сайт номер по справочнику товаров (ЕВНП)	Сущность/кодированный		Идентификационный номер товара		Месяц начала учета заработной платы	Средняя удельная величина заработной платы (МД) в	Инициальное значение цены на единицу сырья (модель)
	У	У	У	У			
1	2	3	4	5	6	7	8
2103			20349001	100000000	Итальянская обувь женская	0,1	
2104			20349002	100000000	Французская обувь женская	0,1	
2104	.	.	20349003	100000000	Канадская обувь женская	0,1	-
2105			20349004	100000000	Итальянская обувь женская	0,1	
2105			20349005	100000000	Французская обувь женская	0,1	
2105	.	.	20349006	100000000	Канадская обувь женская	0,1	-
2109			20349007	100000000	Итальянская обувь женская	0,1	
2109			20349008	100000000	Французская обувь женская	0,1	
2109	.	.	20349009	100000000	Канадская обувь женская	0,1	-
2109			20349010	100000000	Итальянская обувь женская	0,1	
2109			20349011	100000000	Французская обувь женская	0,1	
2109	.	.	20349012	100000000	Канадская обувь женская	0,1	-
2109			20349013	100000000	Итальянская обувь женская	0,1	
2109			20349014	100000000	Французская обувь женская	0,1	
2109	.	.	20349015	100000000	Канадская обувь женская	0,1	-
2109			20349016	100000000	Итальянская обувь женская	0,1	
2109			20349017	100000000	Французская обувь женская	0,1	
2109	.	.	20349018	100000000	Канадская обувь женская	0,1	-
2109			20349019	100000000	Итальянская обувь женская	0,1	
2109			20349020	100000000	Французская обувь женская	0,1	
2109	.	.	20349021	100000000	Канадская обувь женская	0,1	-
2109			20349022	100000000	Итальянская обувь женская	0,1	
2109			20349023	100000000	Французская обувь женская	0,1	
2109	.	.	20349024	100000000	Канадская обувь женская	0,1	-
2109			20349025	100000000	Итальянская обувь женская	0,1	
2109			20349026	100000000	Французская обувь женская	0,1	

3. Сводная таблица договоров на 2014 г.							
Сайт номер по зарплатным таблицам	Сущность договоров		Инициатор договора		Месяц проектирования зарплатной таблицы	Средняя индексация погрешности вычисления зарплатной таблицы (МД)	Инициатор договора таблица по договору
	У	А	У	А			
1	2	3	4	5	6	7	8
2180			2014023	2014023	Июль 2014	0,1	
2181			2014030	2014030	Июль 2014	0,1	
2184	.	.	2014021	2014021	Календарный 2014	0,1	-
2185			2014030	2014030	Июль 2014	0,1	
2186			2014030	2014030	Июль 2014	0,1	
2187	.	.	2014021	2014021	Календарный 2014	0,1	-
2188			2014021	2014021	Июль 2014	0,1	
2189			2014021	2014021	Июль 2014	0,1	
2190	.	.	2014024	2014024	Календарный 2014	0,1	-
2191			2014030	2014030	Июль 2014	0,1	
2192			2014030	2014030	Июль 2014	0,1	
2193	.	.	2014024	2014024	Календарный 2014	0,1	-
2194			2014024	2014024	Июль 2014	0,1	
2195			2014024	2014024	Июль 2014	0,1	
2196	.	.	2014024	2014024	Календарный 2014	0,1	-
2197			2014024	2014024	Июль 2014	0,1	
2198			2014024	2014024	Июль 2014	0,1	
2199	.	.	2014024	2014024	Календарный 2014	0,1	-
2200			2014021	2014021	Июль 2014	0,1	
2201			2014021	2014021	Июль 2014	0,1	
2202	.	.	2014021	2014021	Календарный 2014	0,1	-
2203			2014021	2014021	Июль 2014	0,1	
2204			2014021	2014021	Июль 2014	0,1	
2205	.	.	2014021	2014021	Календарный 2014	0,1	-
2206			2014021	2014021	Июль 2014	0,1	
2207			2014021	2014021	Июль 2014	0,1	

3. Сводная таблица договоров на 2014 г.							
Сайт номер по зарплатным таблицам	Судебный номер		Истец		Место привлечения зарплатной таблицы	Средняя подработка по количеству часов в месяц (МЧ)	Платить лишь по указанию лица на лицо
	г	н	г	н			
1	2	3	4	5	6	7	8
2008			200808	Иванов	Китово рынок 2013 май	01	
2009			200815	Иванов	Китово рынок 2013 май	01	
2201	.	.	201402	Иванов	Китово рынок 2013 май	01	-
201			200809	Иванов	Китово рынок 2013 май	01	
2010			200816	Иванов	Китово рынок 2013 май	01	
22011	.	.	201403	Иванов	Китово рынок 2013 май	01	-
2011			200813	Иванов	Китово рынок 2013 май	01	
2012			200814	Иванов	Китово рынок 2013 май	01	
22012	.	.	201404	Иванов	Китово рынок 2013 май	01	-
2013			200817	Иванов	Китово рынок 2013 май	01	
2014			200818	Иванов	Китово рынок 2013 май	01	
22013	.	.	201405	Иванов	Китово рынок 2013 май	01	-
2015			200819	Иванов	Китово рынок 2013 май	01	
2001			200815	Иванов	Китово рынок 2013 май	01	
22014	.	.	201406	Иванов	Китово рынок 2013 май	01	-
2016			200820	Иванов	Китово рынок 2013 май	01	
2002			200815	Иванов	Китово рынок 2013 май	01	
22015	.	.	201407	Иванов	Китово рынок 2013 май	01	-
2017			200821	Иванов	Китово рынок 2013 май	01	
2003			200814	Иванов	Китово рынок 2013 май	01	
22016	.	.	201408	Иванов	Китово рынок 2013 май	01	-
2018			200822	Иванов	Китово рынок 2013 май	01	
2004			200814	Иванов	Китово рынок 2013 май	01	
22017	.	.	201409	Иванов	Китово рынок 2013 май	01	-
2019			200823	Иванов	Китово рынок 2013 май	01	
2005			200815	Иванов	Китово рынок 2013 май	01	
22018	.	.	201410	Иванов	Китово рынок 2013 май	01	-
2020			200824	Иванов	Китово рынок 2013 май	01	
2006			200816	Иванов	Китово рынок 2013 май	01	
22019	.	.	201411	Иванов	Китово рынок 2013 май	01	-
2021			200825	Иванов	Китово рынок 2013 май	01	
2007			200817	Иванов	Китово рынок 2013 май	01	
22020	.	.	201412	Иванов	Китово рынок 2013 май	01	-
2022			200826	Иванов	Китово рынок 2013 май	01	
2008			200818	Иванов	Китово рынок 2013 май	01	

2. Сводная таблица показателей за 2014 г.							
Сайт номер по зарплатной таблице (ФНП)	Существующие квартиры № п/п		Изначально доставляемый материал, м		Месяц привода в эксплуатацию зарплатной таблицы	Средняя интервалов периодичности выполнения работ (МД) в сутки	Исполнение доставляемого материала по условиям цены (по плану)
	1	2	3	4			
2221			22215,24	12888400	Июль 2014	0,1	
2222			22221,74	12888400	Июль 2014	0,1	
2223	.	.	22231,12	12888400	Календарный 2014	0,1	-
2224			22241,00	12888400	Июль 2014	0,1	
2225			22251,94	12888400	Июль 2014	0,1	
2226	.	.	22261,12	12888400	Календарный 2014	0,1	-
2227			22271,82	12888400	Июль 2014	0,1	
2228			22281,74	12888400	Июль 2014	0,1	
2229	.	.	22291,12	12888400	Календарный 2014	0,1	-
2230			22301,10	12888400	Июль 2014	0,1	
2231			22311,12	12888400	Июль 2014	0,1	
2232	.	.	22321,94	12888400	Календарный 2014	0,1	-
2233			22331,20	12888400	Июль 2014	0,1	
2234			22341,74	12888400	Июль 2014	0,1	
2235	.	.	22351,94	12888400	Календарный 2014	0,1	-
2236			22361,20	12888400	Июль 2014	0,1	
2237			22371,74	12888400	Июль 2014	0,1	
2238	.	.	22381,94	12888400	Календарный 2014	0,1	-
2239			22391,10	12888400	Июль 2014	0,1	
2240			22401,12	12888400	Июль 2014	0,1	
2241	.	.	22411,12	12888400	Календарный 2014	0,1	-
2242			22421,10	12888400	Июль 2014	0,1	
2243			22431,74	12888400	Июль 2014	0,1	
2244	.	.	22441,94	12888400	Календарный 2014	0,1	-
2245			22451,10	12888400	Июль 2014	0,1	
2246			22461,74	12888400	Июль 2014	0,1	
2247	.	.	22471,94	12888400	Календарный 2014	0,1	-
2248			22481,10	12888400	Июль 2014	0,1	
2249			22491,74	12888400	Июль 2014	0,1	



2. Сводная таблица данных по предприятиям

Сайт номер по справочнику товаров (ЕВНП)	Сущность/код/характеристики		Идентификационный номер(ы) товара		Месяц начала учета заработной платы	Средняя удельная величина заработной платы (МД) в	Инициальное значение показателя
	У	Х	У	Х			
1	2	3	4	5	6	7	8
2260			2260120	2260120	Итальянский сыр	0,1	
2261			2261105	2261105	Французский сыр	0,1	
2262	.	.	2262104	2262104	Кальцедорский сыр	0,1	-
2263			2263123	2263123	Итальянский сыр	0,1	
2264			2264105	2264105	Французский сыр	0,1	
2265	.	.	2265108	2265108	Кальцедорский сыр	0,1	-
2266			2266106	2266106	Итальянский сыр	0,1	
2267			2267105	2267105	Французский сыр	0,1	
2268	.	.	2268107	2268107	Кальцедорский сыр	0,1	-
2269			2269189	2269189	Итальянский сыр	0,1	
2270			2270105	2270105	Французский сыр	0,1	
2271	.	.	2271102	2271102	Кальцедорский сыр	0,1	-
2272			2272101	2272101	Итальянский сыр	0,1	
2273			2273105	2273105	Французский сыр	0,1	
2274	.	.	2274104	2274104	Кальцедорский сыр	0,1	-
2275			2275102	2275102	Итальянский сыр	0,1	
2276			2276105	2276105	Французский сыр	0,1	
2277	.	.	2277104	2277104	Кальцедорский сыр	0,1	-
2278			2278103	2278103	Итальянский сыр	0,1	
2279			2279105	2279105	Французский сыр	0,1	
2280	.	.	2280104	2280104	Кальцедорский сыр	0,1	-
2281			2281107	2281107	Итальянский сыр	0,1	
2282			2282104	2282104	Французский сыр	0,1	
2283	.	.	2283101	2283101	Кальцедорский сыр	0,1	-
2284			2284103	2284103	Итальянский сыр	0,1	
2285			2285104	2285104	Французский сыр	0,1	

3. Сводная таблица данных по предприятиям

Сайт номер по зарплатным таблицам	Сущность защитный ш		Идентифи- каторы		Месяц предыдущей зарплатной таблицы	Средняя подработка по заработной плате (МД)	Полное наименование по месту работы
	1	2	3	4			
2284			229510	12871000	Июль 2019	0,1	
2285			229510	12871000	Июль 2019	0,1	
2286	.	.	22951004	12871000	Календарный 2019	0,1	-
2287			229510	12871000	Июль 2019	0,1	
2288			229510	12871000	Июль 2019	0,1	
2289	.	.	22951024	12871000	Календарный 2019	0,1	-
2290			229510	12871000	Июль 2019	0,1	
2291			229510	12871000	Июль 2019	0,1	
2292	.	.	22951004	12871000	Календарный 2019	0,1	-
2293			229510	12871000	Июль 2019	0,1	
2294			229510	12871000	Июль 2019	0,1	
2295	.	.	22951004	12871000	Календарный 2019	0,1	-
2296			229510	12871000	Июль 2019	0,1	
2297			229510	12871000	Июль 2019	0,1	
2298			229510	12871000	Июль 2019	0,1	
2299	.	.	22951004	12871000	Календарный 2019	0,1	-
2300			229510	12871000	Июль 2019	0,1	
2301			229510	12871000	Июль 2019	0,1	
2302	.	.	22951004	12871000	Календарный 2019	0,1	-
2303			229510	12871000	Июль 2019	0,1	
2304			229510	12871000	Июль 2019	0,1	
2305	.	.	22951004	12871000	Календарный 2019	0,1	-
2306			229510	12871000	Июль 2019	0,1	
2307			229510	12871000	Июль 2019	0,1	
2308			229510	12871000	Июль 2019	0,1	
2309	.	.	22951004	12871000	Календарный 2019	0,1	-
2310			229510	12871000	Июль 2019	0,1	
2311			229510	12871000	Июль 2019	0,1	

2. Сводная таблица данных по предприятиям

Сайт номер по справочнику точек (ФГИС)	Существующие здания		Изначально строящийся		Месяц начала ввода в эксплуатацию	Средняя удельная мощность потребления газа в период пика (МВт)	Изначально планируемая мощность (МВт)
	а	б	в	г			
1	2	3	4	5	6	7	8
2010			20097003	20097004	Итого: 20097003-20097004	0,1	
2011			20097101	20097102	Итого: 20097101-20097102	0,1	
2014	.	.	20097201	20097202	Катододуры: 20097201-20097202	0,1	-
2015			20097303	20097304	Итого: 20097303-20097304	0,1	
2016			20097405	20097406	Итого: 20097405-20097406	0,1	
2017	.	.	20097507	20097508	Катододуры: 20097507-20097508	0,1	-
2018			20097609	20097610	Итого: 20097609-20097610	0,1	
2018			20097701	20097702	Итого: 20097701-20097702	0,1	
2020	.	.	20097804	20097805	Катододуры: 20097804-20097805	0,1	-
2021			20097911	20097912	Итого: 20097911-20097912	0,1	
2021			20098001	20098002	Итого: 20098001-20098002	0,1	
2021	.	.	20098103	20098104	Катододуры: 20098103-20098104	0,1	-
2021			20098201	20098202	Итого: 20098201-20098202	0,1	
2021			20098301	20098302	Итого: 20098301-20098302	0,1	
2021	.	.	20098403	20098404	Катододуры: 20098403-20098404	0,1	-
2021			20098501	20098502	Итого: 20098501-20098502	0,1	
2021			20098601	20098602	Итого: 20098601-20098602	0,1	
2021	.	.	20098704	20098705	Катододуры: 20098704-20098705	0,1	-
2021			20098801	20098802	Итого: 20098801-20098802	0,1	
2021			20098901	20098902	Итого: 20098901-20098902	0,1	
2021	.	.	20099004	20099005	Катододуры: 20099004-20099005	0,1	-
2021			20099101	20099102	Итого: 20099101-20099102	0,1	
2021			20099201	20099202	Итого: 20099201-20099202	0,1	
2021	.	.	20099304	20099305	Катододуры: 20099304-20099305	0,1	-
2021			20099401	20099402	Итого: 20099401-20099402	0,1	
2021			20099501	20099502	Итого: 20099501-20099502	0,1	
2021	.	.	20099604	20099605	Катододуры: 20099604-20099605	0,1	-
2021			20099701	20099702	Итого: 20099701-20099702	0,1	
2021			20099801	20099802	Итого: 20099801-20099802	0,1	
2021	.	.	20099904	20099905	Катододуры: 20099904-20099905	0,1	-
2021			20100001	20100002	Итого: 20100001-20100002	0,1	
2021			20100101	20100102	Итого: 20100101-20100102	0,1	

3. Сводная таблица данных по предприятиям							
Сайт номер по зарплатным таблицам	Сущность задания		Инициаль- ная группа		Месяц присвоения зарплатной таблицы	Средняя подработка по количеству часов в месяц (МЧ)	Инициаль- ная группа по подработке (МЧ)
	1	2	3	4			
1	2	3	1	2	6	7	8
2000			2000 000	00000000	Инициаль- ная группа задания	0.1	
2001			2000 000	00000000	Инициаль- ная группа задания	0.1	
2002	.	.	2000 000	00000000	Инициаль- ная группа задания	0.1	-
2003			2000 000	00000000	Инициаль- ная группа задания	0.1	
2004			2000 000	00000000	Инициаль- ная группа задания	0.1	
2005	.	.	2000 000	00000000	Инициаль- ная группа задания	0.1	-
2006			2000 000	00000000	Инициаль- ная группа задания	0.1	
2007			2000 000	00000000	Инициаль- ная группа задания	0.1	
2008	.	.	2000 000	00000000	Инициаль- ная группа задания	0.1	-
2009			2000 000	00000000	Инициаль- ная группа задания	0.1	
2010			2000 000	00000000	Инициаль- ная группа задания	0.1	
2011	.	.	2000 000	00000000	Инициаль- ная группа задания	0.1	-
2012			2000 000	00000000	Инициаль- ная группа задания	0.1	
2013			2000 000	00000000	Инициаль- ная группа задания	0.1	
2014	.	.	2000 000	00000000	Инициаль- ная группа задания	0.1	-
2015			2000 000	00000000	Инициаль- ная группа задания	0.1	
2016			2000 000	00000000	Инициаль- ная группа задания	0.1	
2017	.	.	2000 000	00000000	Инициаль- ная группа задания	0.1	-
2018			2000 000	00000000	Инициаль- ная группа задания	0.1	
2019			2000 000	00000000	Инициаль- ная группа задания	0.1	
2020	.	.	2000 000	00000000	Инициаль- ная группа задания	0.1	-
2021			2000 000	00000000	Инициаль- ная группа задания	0.1	
2022			2000 000	00000000	Инициаль- ная группа задания	0.1	

3. Сводная таблица показателей за 2014 г.							
Сайт номер по зарплатной таблице (ФНП)	Существующие кварantine		Изначально доставляемый материал, т		Месяц привала или кварantine зарплатной таблицы	Средняя интервалов погрешности показателя за период времени (МД) %	Полное доставление только по указанию штраф на сумму)
	а	б	в	г			
1	2	3	4	5	6	7	8
2000			10000000	10000000	Июль, время заб. мая	0,1	
2001			10000000	10000000	Июль, время заб. мая	0,1	
2002	.	.	10000000	10000000	Квартальный заб. мая	0,1	-
2003			10000000	10000000	Июль, время заб. мая	0,1	
2004			10000000	10000000	Июль, время заб. мая	0,1	
2005	.	.	10000000	10000000	Квартальный заб. мая	0,1	-
2006			10000000	10000000	Июль, время заб. мая	0,1	
2007			10000000	10000000	Июль, время заб. мая	0,1	
2008	.	.	10000000	10000000	Квартальный заб. мая	0,1	-
2009			10000000	10000000	Июль, время заб. мая	0,1	
2010			10000000	10000000	Июль, время заб. мая	0,1	
2011	.	.	10000000	10000000	Квартальный заб. мая	0,1	-
2012			10000000	10000000	Июль, время заб. мая	0,1	
2013			10000000	10000000	Июль, время заб. мая	0,1	
2014	.	.	10000000	10000000	Квартальный заб. мая	0,1	-
2015			10000000	10000000	Июль, время заб. мая	0,1	
2016			10000000	10000000	Июль, время заб. мая	0,1	
2017	.	.	10000000	10000000	Квартальный заб. мая	0,1	-
2018			10000000	10000000	Июль, время заб. мая	0,1	
2019			10000000	10000000	Июль, время заб. мая	0,1	
2020	.	.	10000000	10000000	Квартальный заб. мая	0,1	-
2021			10000000	10000000	Июль, время заб. мая	0,1	
2022			10000000	10000000	Июль, время заб. мая	0,1	
2023	.	.	10000000	10000000	Квартальный заб. мая	0,1	-
2024			10000000	10000000	Июль, время заб. мая	0,1	
2025			10000000	10000000	Июль, время заб. мая	0,1	

2. Сводная таблица договоров на 2014 г.							
Сайт номер по зарплатным таблицам	Сущность договоров		Инициатор договоров		Месяц проектирования зарплатной таблицы	Средняя индексация погрешности вычисления зарплатной таблицы (МД)	Инициатор договора по договору (ИМ)
	У	И	У	И			
1	2	3	4	5	6	7	8
2088			20889.01	20889.02	Июль 2013 года	0,1	
2089			20889.03	20889.04	Июль 2013 года	0,1	
2090	.	.	20889.05	20889.06	Калькуляция 2013 года	0,1	-
2091			20889.07	20889.08	Июль 2013 года	0,1	
2092			20889.09	20889.10	Июль 2013 года	0,1	
2093	.	.	20889.11	20889.12	Калькуляция 2013 года	0,1	-
2094			20889.13	20889.14	Июль 2013 года	0,1	
2095			20889.15	20889.16	Июль 2013 года	0,1	
2096	.	.	20889.17	20889.18	Калькуляция 2013 года	0,1	-
2097			20889.19	20889.20	Июль 2013 года	0,1	
2098			20889.21	20889.22	Июль 2013 года	0,1	
2099	.	.	20889.23	20889.24	Калькуляция 2013 года	0,1	-
2100			20889.25	20889.26	Июль 2013 года	0,1	
2101			20889.27	20889.28	Июль 2013 года	0,1	
2102	.	.	20889.29	20889.30	Калькуляция 2013 года	0,1	-
2103			20889.31	20889.32	Июль 2013 года	0,1	
2104			20889.33	20889.34	Июль 2013 года	0,1	
2105	.	.	20889.35	20889.36	Калькуляция 2013 года	0,1	-
2106			20889.37	20889.38	Июль 2013 года	0,1	
2107			20889.39	20889.40	Июль 2013 года	0,1	
2108	.	.	20889.41	20889.42	Калькуляция 2013 года	0,1	-
2109			20889.43	20889.44	Июль 2013 года	0,1	
2110			20889.45	20889.46	Июль 2013 года	0,1	
2111	.	.	20889.47	20889.48	Калькуляция 2013 года	0,1	-
2112			20889.49	20889.50	Июль 2013 года	0,1	
2113			20889.51	20889.52	Июль 2013 года	0,1	
2114	.	.	20889.53	20889.54	Калькуляция 2013 года	0,1	-
2115			20889.55	20889.56	Июль 2013 года	0,1	
2116			20889.57	20889.58	Июль 2013 года	0,1	
2117	.	.	20889.59	20889.60	Калькуляция 2013 года	0,1	-
2118			20889.61	20889.62	Июль 2013 года	0,1	
2119			20889.63	20889.64	Июль 2013 года	0,1	
2120	.	.	20889.65	20889.66	Калькуляция 2013 года	0,1	-
2121			20889.67	20889.68	Июль 2013 года	0,1	
2122			20889.69	20889.70	Июль 2013 года	0,1	
2123	.	.	20889.71	20889.72	Калькуляция 2013 года	0,1	-
2124			20889.73	20889.74	Июль 2013 года	0,1	
2125			20889.75	20889.76	Июль 2013 года	0,1	
2126	.	.	20889.77	20889.78	Калькуляция 2013 года	0,1	-
2127			20889.79	20889.80	Июль 2013 года	0,1	
2128			20889.81	20889.82	Июль 2013 года	0,1	
2129	.	.	20889.83	20889.84	Калькуляция 2013 года	0,1	-
2130			20889.85	20889.86	Июль 2013 года	0,1	
2131			20889.87	20889.88	Июль 2013 года	0,1	
2132	.	.	20889.89	20889.90	Калькуляция 2013 года	0,1	-
2133			20889.91	20889.92	Июль 2013 года	0,1	
2134			20889.93	20889.94	Июль 2013 года	0,1	
2135	.	.	20889.95	20889.96	Калькуляция 2013 года	0,1	-
2136			20889.97	20889.98	Июль 2013 года	0,1	
2137			20889.99	20889.00	Июль 2013 года	0,1	

2. Сводная таблица данных по предприятиям

Сайт номер по зарплатным таблицам	Существующие зарплатные таблицы		Изначально доставляемый материал, т		Месяц присвоения зарплатной таблицы	Средняя индивидуальная погрешность измерения судя по первой таблице (МД) %	Инициальное действие таблицы по судя по первой таблице
	У	А	Б	В			
1	2	3	4	5	6	7	8
2813			10040000	10040000	Июль 1998	0,1	
У 13			10040000	10040000	Июль 1998	0,1	
2815	.	.	10041000	10041000	Катмаринск 1998	0,1	-
2817			10040000	10040000	Июль 1998	0,1	
У 14			10040000	10040000	Июль 1998	0,1	
2818	.	.	10040000	10040000	Катмаринск 1998	0,1	-
2820			10040000	10040000	Июль 1998	0,1	
У 15			10040000	10040000	Июль 1998	0,1	
2822	.	.	10041000	10041000	Катмаринск 1998	0,1	-
2823			10040000	10040000	Июль 1998	0,1	
У 16			10040000	10040000	Июль 1998	0,1	
2825	.	.	10040000	10040000	Катмаринск 1998	0,1	-
2826			10040000	10040000	Июль 1998	0,1	
У 17			10040000	10040000	Июль 1998	0,1	
2828	.	.	10040000	10040000	Катмаринск 1998	0,1	-
2829			10040000	10040000	Июль 1998	0,1	
У 18			10040000	10040000	Июль 1998	0,1	
2830	.	.	10040000	10040000	Катмаринск 1998	0,1	-
2831			10040000	10040000	Июль 1998	0,1	
У 19			10040000	10040000	Июль 1998	0,1	
2832	.	.	10040000	10040000	Катмаринск 1998	0,1	-
2833			10040000	10040000	Июль 1998	0,1	
У 20			10040000	10040000	Июль 1998	0,1	
2834	.	.	10040000	10040000	Катмаринск 1998	0,1	-
2835			10040000	10040000	Июль 1998	0,1	
У 21			10040000	10040000	Июль 1998	0,1	
2836	.	.	10040000	10040000	Катмаринск 1998	0,1	-
2838			10040000	10040000	Июль 1998	0,1	
У 22			10040000	10040000	Июль 1998	0,1	

2. Сводная таблица результатов деятельности							
Сайт номер по зарядному тачку (ВРНГ)	Существующие зарядные п.		Изначально предусмотрен мощностью, в		Место присоединения зарядной тачки	Средняя мощность погружаемой емкости зарядной тачки (кВт) в	Исполнение заказа по условиям цены (на месяц)
	а	б	в	г			
1	2	3	4	5	6	7	8
2007			220705,27	1000000,00	Китовый рынок зап. часть	0,1	
2008			1000000,00	1000000,00	Китовый рынок зап. часть	0,1	
2009	.	.	1000000,00	1000000,00	Китовый рынок зап. часть	0,1	-
2009			220709,27	1000000,00	Китовый рынок зап. часть	0,1	
2010			1000000,00	1000000,00	Китовый рынок зап. часть	0,1	
2011	.	.	1000000,00	1000000,00	Китовый рынок зап. часть	0,1	-
2012			220709,27	1000000,00	Китовый рынок зап. часть	0,1	
2013			1000000,00	1000000,00	Китовый рынок зап. часть	0,1	
2014	.	.	1000000,00	1000000,00	Китовый рынок зап. часть	0,1	-
2015			220709,27	1000000,00	Китовый рынок зап. часть	0,1	
2016			1000000,00	1000000,00	Китовый рынок зап. часть	0,1	
2017	.	.	1000000,00	1000000,00	Китовый рынок зап. часть	0,1	-
2018			220710,00	1000000,00	Китовый рынок зап. часть	0,1	
2019			1000000,00	1000000,00	Китовый рынок зап. часть	0,1	
2020	.	.	1000000,00	1000000,00	Китовый рынок зап. часть	0,1	-
2021			220710,00	1000000,00	Китовый рынок зап. часть	0,1	
2022			1000000,00	1000000,00	Китовый рынок зап. часть	0,1	
2023	.	.	1000000,00	1000000,00	Китовый рынок зап. часть	0,1	-
2024			220710,00	1000000,00	Китовый рынок зап. часть	0,1	
2025			1000000,00	1000000,00	Китовый рынок зап. часть	0,1	
2026	.	.	1000000,00	1000000,00	Китовый рынок зап. часть	0,1	-
2027			220710,00	1000000,00	Китовый рынок зап. часть	0,1	
2028			1000000,00	1000000,00	Китовый рынок зап. часть	0,1	
2029	.	.	1000000,00	1000000,00	Китовый рынок зап. часть	0,1	-
2030			220710,00	1000000,00	Китовый рынок зап. часть	0,1	
2031			1000000,00	1000000,00	Китовый рынок зап. часть	0,1	



3. Сводная таблица данных по предприятиям

Сайт номер по зарплатным таблицам	Сущность зарплата		Изначальн данные		Месяц пред. вып. зарплатной таблицы	Средняя подработка погрешность показателя зарплатной таблицы (МД)	Инициальн данные таблица по зарплатным таблицам
	У	У	У	У			
1	2	3	4	5	6	7	8
2616			20190103	20190103	Итого: рубль 2019 май	0.1	
2617			20190103	20190103	Итого: рубль 2019 май	0.1	
2618	.	.	20190103	20190103	Калькуляция 2019 май	0.1	-
2619			20190103	20190103	Итого: рубль 2019 май	0.1	
2620			20190103	20190103	Итого: рубль 2019 май	0.1	
2621	.	.	20190103	20190103	Калькуляция 2019 май	0.1	-
2622			20190103	20190103	Итого: рубль 2019 май	0.1	
2623			20190103	20190103	Итого: рубль 2019 май	0.1	
2624	.	.	20190103	20190103	Калькуляция 2019 май	0.1	-
2625			20190103	20190103	Итого: рубль 2019 май	0.1	
2626			20190103	20190103	Итого: рубль 2019 май	0.1	
2627	.	.	20190103	20190103	Калькуляция 2019 май	0.1	-
2628			20190103	20190103	Итого: рубль 2019 май	0.1	
2629			20190103	20190103	Итого: рубль 2019 май	0.1	
2630	.	.	20190103	20190103	Калькуляция 2019 май	0.1	-
2631			20190103	20190103	Итого: рубль 2019 май	0.1	
2632			20190103	20190103	Итого: рубль 2019 май	0.1	
2633	.	.	20190103	20190103	Калькуляция 2019 май	0.1	-
2634			20190103	20190103	Итого: рубль 2019 май	0.1	
2635			20190103	20190103	Итого: рубль 2019 май	0.1	
2636	.	.	20190103	20190103	Калькуляция 2019 май	0.1	-
2637			20190103	20190103	Итого: рубль 2019 май	0.1	
2638			20190103	20190103	Итого: рубль 2019 май	0.1	
2639	.	.	20190103	20190103	Калькуляция 2019 май	0.1	-
2640			20190103	20190103	Итого: рубль 2019 май	0.1	
2641			20190103	20190103	Итого: рубль 2019 май	0.1	

3. Сводная таблица данных по предприятиям							
Сайт номер по справочнику ТЭК Украины	Существующие предприятия		Исторически действующий инвентаризация		Месяц прекращения существования предприятия	Средняя удельная мощность предприятия (кВт)	Историческая точка подключения
	У	Л	У	Л			
1	2	3	4	5	6	7	8
2000			20000,00	100000,00	Июль 1992 года	0,1	
2001			100000,00	100000,00	Июль 1992 года	0,1	
2004	.	.	100000,00	100000,00	Катмаринское предприятие	0,1	-
2005			20000,00	100000,00	Июль 1992 года	0,1	
2006			100000,00	100000,00	Июль 1992 года	0,1	
2007	.	.	100000,00	100000,00	Катмаринское предприятие	0,1	-
2008			20000,00	100000,00	Июль 1992 года	0,1	
2009			100000,00	100000,00	Июль 1992 года	0,1	
2010	.	.	100000,00	100000,00	Катмаринское предприятие	0,1	-
2011			20000,00	100000,00	Июль 1992 года	0,1	
2012			100000,00	100000,00	Июль 1992 года	0,1	
2013	.	.	100000,00	100000,00	Катмаринское предприятие	0,1	-
2014			20000,00	100000,00	Июль 1992 года	0,1	
2015			100000,00	100000,00	Июль 1992 года	0,1	
2016	.	.	100000,00	100000,00	Катмаринское предприятие	0,1	-
2017			20000,00	100000,00	Июль 1992 года	0,1	
2018			100000,00	100000,00	Июль 1992 года	0,1	
2019	.	.	100000,00	100000,00	Катмаринское предприятие	0,1	-
2020			20000,00	100000,00	Июль 1992 года	0,1	
2021			100000,00	100000,00	Июль 1992 года	0,1	

3. Сводная таблица данных по предприятиям

Сайт номер по зарплатным таблицам	Сущность зарплата		Изначальн данные		Месяц пред. вып. зарплатной таблицы	Средняя подработка погрешность показателя зарплатной таблицы (МД)	Инициальн данные таблицы по пред. вып. таблицы
	1	2	3	4			
2013			10000000	10000000	Итого: рубль 2013 май	0.1	
2014			10000000	10000000	Итого: рубль 2013 май	0.1	
2020	.	.	10000000	10000000	Калькуляция 2013 май	0.1	-
201			10000000	10000000	Итого: рубль 2013 май	0.1	
2020			10000000	10000000	Итого: рубль 2013 май	0.1	
2021	.	.	10000000	10000000	Калькуляция 2013 май	0.1	-
2022			10000000	10000000	Итого: рубль 2013 май	0.1	
2023			10000000	10000000	Итого: рубль 2013 май	0.1	
2024	.	.	10000000	10000000	Калькуляция 2013 май	0.1	-
2025			10000000	10000000	Итого: рубль 2013 май	0.1	
2026			10000000	10000000	Итого: рубль 2013 май	0.1	
2027	.	.	10000000	10000000	Калькуляция 2013 май	0.1	-
2028			10000000	10000000	Итого: рубль 2013 май	0.1	
2029			10000000	10000000	Итого: рубль 2013 май	0.1	
2030	.	.	10000000	10000000	Калькуляция 2013 май	0.1	-
2031			10000000	10000000	Итого: рубль 2013 май	0.1	
2032			10000000	10000000	Итого: рубль 2013 май	0.1	
2033	.	.	10000000	10000000	Калькуляция 2013 май	0.1	-
2034			10000000	10000000	Итого: рубль 2013 май	0.1	
2035			10000000	10000000	Итого: рубль 2013 май	0.1	
2036	.	.	10000000	10000000	Калькуляция 2013 май	0.1	-
2037			10000000	10000000	Итого: рубль 2013 май	0.1	
2038			10000000	10000000	Итого: рубль 2013 май	0.1	
2039	.	.	10000000	10000000	Калькуляция 2013 май	0.1	-
2040			10000000	10000000	Итого: рубль 2013 май	0.1	
2041			10000000	10000000	Итого: рубль 2013 май	0.1	

3. Сводная таблица данных по предприятиям

Сайт номер по зарплатным таблицам	Сущность зарплата		Источники данных		Месяц предыдущей зарплатной таблицы	Средняя подработка погрешность показателя зарплатной таблицы (МД)	Полное наименование лица по которому сделана
	У	Ч	У	Ч			
1	2	3	4	5	6	7	8
2041			2044487	2044488	Итальянская заплата	0.1	
2042			2044487	2044488	Французская заплата	0.1	
2043	.	.	2044487	2044488	Канцелярия заплата	0.1	-
2044			2044487	2044488	Итальянская заплата	0.1	
2045			2044487	2044488	Французская заплата	0.1	
2046	.	.	2044487	2044488	Канцелярия заплата	0.1	-
2047			2044487	2044488	Итальянская заплата	0.1	
2048			2044487	2044488	Французская заплата	0.1	
2049	.	.	2044487	2044488	Канцелярия заплата	0.1	-
2050			2044487	2044488	Итальянская заплата	0.1	
2051			2044487	2044488	Французская заплата	0.1	
2052	.	.	2044487	2044488	Канцелярия заплата	0.1	-
2053			2044487	2044488	Итальянская заплата	0.1	
2054			2044487	2044488	Французская заплата	0.1	
2055	.	.	2044487	2044488	Канцелярия заплата	0.1	-
2056			2044487	2044488	Итальянская заплата	0.1	
2057			2044487	2044488	Французская заплата	0.1	
2058	.	.	2044487	2044488	Канцелярия заплата	0.1	-
2059			2044487	2044488	Итальянская заплата	0.1	
2060			2044487	2044488	Французская заплата	0.1	
2061	.	.	2044487	2044488	Канцелярия заплата	0.1	-
2062			2044487	2044488	Итальянская заплата	0.1	
2063			2044487	2044488	Французская заплата	0.1	
2064	.	.	2044487	2044488	Канцелярия заплата	0.1	-
2065			2044487	2044488	Итальянская заплата	0.1	
2066			2044487	2044488	Французская заплата	0.1	
2067	.	.	2044487	2044488	Канцелярия заплата	0.1	-
2068			2044487	2044488	Итальянская заплата	0.1	
2069			2044487	2044488	Французская заплата	0.1	

2. Сводная таблица данных по предприятиям

Сайт номер по зарплатным таблицам	Сущность зарплата		Идентифи- каторы		Месяц присвоения зарплатной таблицы	Средняя подработка погрешность, процент разницы (МД)	Идентифи- катор по таблицам зарплат
	У	С	И	С			
1	2	3	4	5	6	7	8
2072			20345.21	10000000	Июль 2015	0.1	
2073			20345.21	10000000	Июль 2015	0.1	
2074	.	.	20345.21	10000000	Календарный 2015	0.1	-
2075			20345.21	10000000	Июль 2015	0.1	
2076			20345.21	10000000	Июль 2015	0.1	
2077	.	.	20345.21	10000000	Календарный 2015	0.1	-
2078			20345.21	10000000	Июль 2015	0.1	
2079			20345.21	10000000	Июль 2015	0.1	
2080	.	.	20345.21	10000000	Календарный 2015	0.1	-
2081			20345.21	10000000	Июль 2015	0.1	
2082			20345.21	10000000	Июль 2015	0.1	
2083	.	.	20345.21	10000000	Календарный 2015	0.1	-
2084			20345.21	10000000	Июль 2015	0.1	
2085			20345.21	10000000	Июль 2015	0.1	
2086	.	.	20345.21	10000000	Календарный 2015	0.1	-
2087			20345.21	10000000	Июль 2015	0.1	
2088			20345.21	10000000	Июль 2015	0.1	
2089	.	.	20345.21	10000000	Календарный 2015	0.1	-
2090			20345.21	10000000	Июль 2015	0.1	
2091			20345.21	10000000	Июль 2015	0.1	
2092	.	.	20345.21	10000000	Календарный 2015	0.1	-
2093			20345.21	10000000	Июль 2015	0.1	
2094			20345.21	10000000	Июль 2015	0.1	

2. Сводная таблица данных по предприятиям

Сайт номер по зарплатным таблицам	Сущность характеристики		Идентифи- каторы		Месяц приведения зарплатной таблицы	Средняя индивидуальная погрешность вычисления средней ставки (МД)	Полное наименование лица по которому сформирована таблица
	1	2	3	4			
2996			10347109	10347109	Июль 2015	0,1	
7997			10347110	10347110	Июль 2015	0,1	
2998	.	.	10347114	10347114	Календарный 2015	0,1	-
2999			10347115	10347115	Июль 2015	0,1	
7999			10347116	10347116	Июль 2015	0,1	
2991	.	.	10347121	10347121	Календарный 2015	0,1	-
3000			10347109	10347109	Июль 2015	0,1	
7993			10347116	10347116	Июль 2015	0,1	
2994	.	.	10347114	10347114	Календарный 2015	0,1	-
3005			10347109	10347109	Июль 2015	0,1	
7995			10347110	10347110	Июль 2015	0,1	
2997	.	.	10347114	10347114	Календарный 2015	0,1	-
3008			10347114	10347114	Июль 2015	0,1	
7996			10347110	10347110	Июль 2015	0,1	
2992	.	.	10347121	10347121	Календарный 2015	0,1	-
301			10347121	10347121	Июль 2015	0,1	
7992			10347115	10347115	Июль 2015	0,1	
2991	.	.	10347121	10347121	Календарный 2015	0,1	-
3012			10347109	10347109	Июль 2015	0,1	
7995			10347115	10347115	Июль 2015	0,1	
2995	.	.	10347121	10347121	Календарный 2015	0,1	-
3017			10347109	10347109	Июль 2015	0,1	
7994			10347116	10347116	Июль 2015	0,1	
2992	.	.	10347121	10347121	Календарный 2015	0,1	-
3021			10347121	10347121	Июль 2015	0,1	
7997			10347115	10347115	Июль 2015	0,1	

2. Сводная таблица данных по предприятиям

Сайт номер по зарплатным таблицам	Сущность характеристики		Идентифи- каторы		Месяц присвоения зарплатной таблицы	Средняя индивидуальная погрешность определения суммарной массы (Мг)	Полное наименование станции на имени
	У	Х	У	Х			
1	2	3	4	5	6	7	8
2020			20200001	20200001	Июль 2019	0,1	
2021			20200002	20200002	Июль 2019	0,1	
2024	.	.	20240001	20240001	Календарный 2019	0,1	-
2025			20240002	20240002	Июль 2019	0,1	
2026			20240003	20240003	Июль 2019	0,1	
2027	.	.	20240004	20240004	Календарный 2019	0,1	-
2028			20240005	20240005	Июль 2019	0,1	
2029			20240006	20240006	Июль 2019	0,1	
2030	.	.	20240007	20240007	Календарный 2019	0,1	-
2031			20240008	20240008	Июль 2019	0,1	
2032			20240009	20240009	Июль 2019	0,1	
2033	.	.	20240010	20240010	Календарный 2019	0,1	-
2034			20240011	20240011	Июль 2019	0,1	
2035			20240012	20240012	Июль 2019	0,1	
2036	.	.	20240013	20240013	Календарный 2019	0,1	-
2037			20240014	20240014	Июль 2019	0,1	
2038			20240015	20240015	Июль 2019	0,1	
2039	.	.	20240016	20240016	Календарный 2019	0,1	-
2040			20240017	20240017	Июль 2019	0,1	
2041			20240018	20240018	Июль 2019	0,1	
2042	.	.	20240019	20240019	Календарный 2019	0,1	-
2043			20240020	20240020	Июль 2019	0,1	
2044			20240021	20240021	Июль 2019	0,1	
2045	.	.	20240022	20240022	Календарный 2019	0,1	-
2046			20240023	20240023	Июль 2019	0,1	
2047			20240024	20240024	Июль 2019	0,1	

2. Сводная таблица данных по предприятиям

Сайт номер по зарплатной таблице (ФНП)	Сущность зарплата		Итого договорной зарплата		Месяц предельной зарплатной таблицы	Средняя подработка погрешность погрешность зарплатной таблицы (МД)	Итого договорной зарплата погрешность погрешность
	У	У	У	У			
1	2	3	4	5	6	7	8
2000			10000000	10000000	Итого по зарплатной таблице	0.1	
2001			10000000	10000000	Итого по зарплатной таблице	0.1	
2002	.	.	10000000	10000000	Итого по зарплатной таблице	0.1	-
2003			10000000	10000000	Итого по зарплатной таблице	0.1	
2004			10000000	10000000	Итого по зарплатной таблице	0.1	
2005	.	.	10000000	10000000	Итого по зарплатной таблице	0.1	-
2006			10000000	10000000	Итого по зарплатной таблице	0.1	
2007			10000000	10000000	Итого по зарплатной таблице	0.1	
2008	.	.	10000000	10000000	Итого по зарплатной таблице	0.1	-
2009			10000000	10000000	Итого по зарплатной таблице	0.1	
2010			10000000	10000000	Итого по зарплатной таблице	0.1	
2011	.	.	10000000	10000000	Итого по зарплатной таблице	0.1	-
2012			10000000	10000000	Итого по зарплатной таблице	0.1	
2013			10000000	10000000	Итого по зарплатной таблице	0.1	
2014	.	.	10000000	10000000	Итого по зарплатной таблице	0.1	-
2015			10000000	10000000	Итого по зарплатной таблице	0.1	
2016			10000000	10000000	Итого по зарплатной таблице	0.1	
2017	.	.	10000000	10000000	Итого по зарплатной таблице	0.1	-
2018			10000000	10000000	Итого по зарплатной таблице	0.1	
2019			10000000	10000000	Итого по зарплатной таблице	0.1	
2020	.	.	10000000	10000000	Итого по зарплатной таблице	0.1	-
2021			10000000	10000000	Итого по зарплатной таблице	0.1	
2022			10000000	10000000	Итого по зарплатной таблице	0.1	



3. Сводная таблица данных по предприятиям							
Сайт номер по зарплатным таблицам	Сущность характеристики		Идентифи- каторы		Месяц присвоения зарплатной таблицы	Средняя индивидуальная погрешность определения средней зарплаты (МД)	Полное наименование лица по которому присвоена
	У	Ч	1	2			
1	2	3	1	2	6	7	8
5070			10343123	10343123	Июль 2015	0,1	
7070			10343124	10343123	Февраль 2015	0,1	
2070	.	.	10343125	10343123	Календарный таблицы	0,1	-
5071			10343126	10343123	Июль 2015	0,1	
7071			10343127	10343123	Февраль 2015	0,1	
2071	.	.	10343128	10343123	Календарный таблицы	0,1	-
5080			10343129	10343123	Июль 2015	0,1	
7080			10343130	10343123	Февраль 2015	0,1	
2080	.	.	10343131	10343123	Календарный таблицы	0,1	-
5081			10343132	10343123	Июль 2015	0,1	
7081			10343133	10343123	Февраль 2015	0,1	
2081	.	.	10343134	10343123	Календарный таблицы	0,1	-
5082			10343135	10343123	Июль 2015	0,1	
7082			10343136	10343123	Февраль 2015	0,1	
2082	.	.	10343137	10343123	Календарный таблицы	0,1	-
5083			10343138	10343123	Июль 2015	0,1	
7083			10343139	10343123	Февраль 2015	0,1	
2083	.	.	10343140	10343123	Календарный таблицы	0,1	-
5084			10343141	10343123	Июль 2015	0,1	
7084			10343142	10343123	Февраль 2015	0,1	
2084	.	.	10343143	10343123	Календарный таблицы	0,1	-
5085			10343144	10343123	Июль 2015	0,1	
7085			10343145	10343123	Февраль 2015	0,1	
2085	.	.	10343146	10343123	Календарный таблицы	0,1	-
5090			10343147	10343123	Июль 2015	0,1	
7090			10343148	10343123	Февраль 2015	0,1	
2090	.	.	10343149	10343123	Календарный таблицы	0,1	-
5091			10343150	10343123	Июль 2015	0,1	
7091			10343151	10343123	Февраль 2015	0,1	
2091	.	.	10343152	10343123	Календарный таблицы	0,1	-
5092			10343153	10343123	Июль 2015	0,1	
7092			10343154	10343123	Февраль 2015	0,1	
2092	.	.	10343155	10343123	Календарный таблицы	0,1	-
5093			10343156	10343123	Июль 2015	0,1	
7093			10343157	10343123	Февраль 2015	0,1	

2. Сводная таблица данных по предприятиям							
Сайт номер по зарплатным таблицам	Сущность зарплата		Инициалы работника		Месяц предыдущей зарплатной таблицы	Средняя индивидуальная погрешность вычисления зарплатной таблицы (МД)	Инициалы работника зачисленного на работу
	У	Н	И	Ф			
1	2	3	4	5	6	7	8
2301			2304507	Иванов ИА	Июль 2015	0,1	
2301			2304508	Иванов ИА	Июль 2015	0,1	
2302	.	.	2304509	Иванов ИА	Июль 2015	0,1	-
2303			2304510	Иванов ИА	Июль 2015	0,1	
2304			2304511	Иванов ИА	Июль 2015	0,1	
2305	.	.	2304512	Иванов ИА	Июль 2015	0,1	-
2306			2304513	Иванов ИА	Июль 2015	0,1	
2307			2304514	Иванов ИА	Июль 2015	0,1	
2308	.	.	2304515	Иванов ИА	Июль 2015	0,1	-
2309			2304516	Иванов ИА	Июль 2015	0,1	
2310			2304517	Иванов ИА	Июль 2015	0,1	
2311	.	.	2304518	Иванов ИА	Июль 2015	0,1	-
2312			2304519	Иванов ИА	Июль 2015	0,1	
2313			2304520	Иванов ИА	Июль 2015	0,1	
2314	.	.	2304521	Иванов ИА	Июль 2015	0,1	-
2315			2304522	Иванов ИА	Июль 2015	0,1	
2316			2304523	Иванов ИА	Июль 2015	0,1	
2317	.	.	2304524	Иванов ИА	Июль 2015	0,1	-
2318			2304525	Иванов ИА	Июль 2015	0,1	
2319			2304526	Иванов ИА	Июль 2015	0,1	
2320	.	.	2304527	Иванов ИА	Июль 2015	0,1	-
2321			2304528	Иванов ИА	Июль 2015	0,1	
2322			2304529	Иванов ИА	Июль 2015	0,1	
2323	.	.	2304530	Иванов ИА	Июль 2015	0,1	-
2324			2304531	Иванов ИА	Июль 2015	0,1	
2325			2304532	Иванов ИА	Июль 2015	0,1	

3. Сводная таблица данных по предприятиям							
Сайт номер по справочнику ТЭК Украины	Существующие предприятия		Исключенные предприятия		Месяц прекращения деятельности	Средняя удельная мощность, установленная на предприятии (МВт)	Исполнение обязательств по оплате
	а	б	в	г			
1	2	3	4	5	6	7	8
2000			20000000	20000000	Июль 2015 года	0,1	
2001			20000000	20000000	Июль 2015 года	0,1	
2002	.	.	20000000	20000000	Катмаринское предприятие	0,1	-
2003			20000000	20000000	Июль 2015 года	0,1	
2004			20000000	20000000	Июль 2015 года	0,1	
2005	.	.	20000000	20000000	Катмаринское предприятие	0,1	-
2006			20000000	20000000	Июль 2015 года	0,1	
2007			20000000	20000000	Июль 2015 года	0,1	
2008	.	.	20000000	20000000	Катмаринское предприятие	0,1	-
2009			20000000	20000000	Июль 2015 года	0,1	
2010			20000000	20000000	Июль 2015 года	0,1	
2011	.	.	20000000	20000000	Катмаринское предприятие	0,1	-
2012			20000000	20000000	Июль 2015 года	0,1	
2013			20000000	20000000	Июль 2015 года	0,1	
2014	.	.	20000000	20000000	Катмаринское предприятие	0,1	-
2015			20000000	20000000	Июль 2015 года	0,1	
2016			20000000	20000000	Июль 2015 года	0,1	
2017	.	.	20000000	20000000	Катмаринское предприятие	0,1	-
2018			20000000	20000000	Июль 2015 года	0,1	
2019			20000000	20000000	Июль 2015 года	0,1	

2. Сводная таблица данных по предприятиям

Сайт номер по справочнику типов предприятий	Существующие предприятия		Исторически существовавшие		Месяц прекращения существования предприятия	Средняя удельная величина потребления энергии (кВт·ч)	Историческая величина потребления энергии (кВт·ч)
	а	б	в	г			
1	2	3	4	5	6	7	8
2000			20000101 20000102	20000103 20000104	История предприятия	0.1	
2001			20010101 20010102	20010103 20010104	История предприятия	0.1	
2004	.	.	20040101 20040102	20040103 20040104	Каталог предприятий	0.1	-
2005			20050101 20050102	20050103 20050104	История предприятия	0.1	
2006			20060101 20060102	20060103 20060104	История предприятия	0.1	
2007	.	.	20070101 20070102	20070103 20070104	Каталог предприятий	0.1	-
2008			20080101 20080102	20080103 20080104	История предприятия	0.1	
2009			20090101 20090102	20090103 20090104	История предприятия	0.1	
2010	.	.	20100101 20100102	20100103 20100104	Каталог предприятий	0.1	-
2011			20110101 20110102	20110103 20110104	История предприятия	0.1	
2012			20120101 20120102	20120103 20120104	История предприятия	0.1	
2013	.	.	20130101 20130102	20130103 20130104	Каталог предприятий	0.1	-
2014			20140101 20140102	20140103 20140104	История предприятия	0.1	
2015			20150101 20150102	20150103 20150104	История предприятия	0.1	
2016	.	.	20160101 20160102	20160103 20160104	Каталог предприятий	0.1	-
2017			20170101 20170102	20170103 20170104	История предприятия	0.1	
2018			20180101 20180102	20180103 20180104	История предприятия	0.1	
2019	.	.	20190101 20190102	20190103 20190104	Каталог предприятий	0.1	-
2020			20200101 20200102	20200103 20200104	История предприятия	0.1	
2021			20210101 20210102	20210103 20210104	История предприятия	0.1	
2022	.	.	20220101 20220102	20220103 20220104	Каталог предприятий	0.1	-
2023			20230101 20230102	20230103 20230104	История предприятия	0.1	
2024			20240101 20240102	20240103 20240104	История предприятия	0.1	
2025	.	.	20250101 20250102	20250103 20250104	Каталог предприятий	0.1	-
2026			20260101 20260102	20260103 20260104	История предприятия	0.1	
2027			20270101 20270102	20270103 20270104	История предприятия	0.1	
2028	.	.	20280101 20280102	20280103 20280104	Каталог предприятий	0.1	-
2029			20290101 20290102	20290103 20290104	История предприятия	0.1	
2030			20300101 20300102	20300103 20300104	История предприятия	0.1	

2. Сводная таблица данных по предприятиям

Сайт номер по зарплатным таблицам	Существующие картшпалы		Изначально доставляемый		Месяц предельной зарплатной таблицы	Средняя индивидуальная подработка наименование работы (МД)	Инициальное наименование лица по картшпалу (наименование)
	У	А	У	А			
1	2	3	4	5	6	7	8
2073			20200,29	10000000	Июль 2018	0,1	
2074			10000,00	10000000	Июль 2018	0,1	
2075	.	.	202442,4	10000000	Календарный 2018	0,1	-
208			20243,29	10000000	Июль 2018	0,1	
2080			10000,00	10000000	Июль 2018	0,1	
2081	.	.	20245,29	10000000	Календарный 2018	0,1	-
2082			20245,29	10000000	Июль 2018	0,1	
2083			10000,00	10000000	Июль 2018	0,1	
2084	.	.	20245,29	10000000	Календарный 2018	0,1	-
2085			20245,29	10000000	Июль 2018	0,1	
2086			10000,00	10000000	Июль 2018	0,1	
2087	.	.	20245,29	10000000	Календарный 2018	0,1	-
2088			20245,29	10000000	Июль 2018	0,1	
2089			10000,00	10000000	Июль 2018	0,1	
2090	.	.	20245,29	10000000	Календарный 2018	0,1	-
2091			20245,29	10000000	Июль 2018	0,1	
2092			10000,00	10000000	Июль 2018	0,1	
2093	.	.	20245,29	10000000	Календарный 2018	0,1	-
2094			20245,29	10000000	Июль 2018	0,1	
2095			10000,00	10000000	Июль 2018	0,1	
2096	.	.	20245,29	10000000	Календарный 2018	0,1	-
2097			20245,29	10000000	Июль 2018	0,1	
2098			10000,00	10000000	Июль 2018	0,1	
2099	.	.	20245,29	10000000	Календарный 2018	0,1	-
2100			20245,29	10000000	Июль 2018	0,1	
2101			10000,00	10000000	Июль 2018	0,1	

3. Сводная таблица данных по предприятиям							
Сайт номер по зарплатным таблицам	Сущность зарплата		Источники данных		Месяц предельной зарплатной таблицы	Средняя подработка по заработной плате (МД)	Полное наименование лица по зарплатной таблице
	У	Н	У	Н			
1	2	3	4	5	6	7	8
2800			20070101	20070101	Итальянская СЭЗ	0,1	
2801			20070101	20070101	Итальянская СЭЗ	0,1	
2802	.	.	20070101	20070101	Итальянская СЭЗ	0,1	-
2803			20070101	20070101	Итальянская СЭЗ	0,1	
2804			20070101	20070101	Итальянская СЭЗ	0,1	
2805	.	.	20070101	20070101	Итальянская СЭЗ	0,1	-
2806			20070101	20070101	Итальянская СЭЗ	0,1	
2807			20070101	20070101	Итальянская СЭЗ	0,1	
2808	.	.	20070101	20070101	Итальянская СЭЗ	0,1	-
2809			20070101	20070101	Итальянская СЭЗ	0,1	
2810			20070101	20070101	Итальянская СЭЗ	0,1	
2811	.	.	20070101	20070101	Итальянская СЭЗ	0,1	-
2812			20070101	20070101	Итальянская СЭЗ	0,1	
2813			20070101	20070101	Итальянская СЭЗ	0,1	
2814	.	.	20070101	20070101	Итальянская СЭЗ	0,1	-
2815			20070101	20070101	Итальянская СЭЗ	0,1	
2816			20070101	20070101	Итальянская СЭЗ	0,1	
2817	.	.	20070101	20070101	Итальянская СЭЗ	0,1	-
2818			20070101	20070101	Итальянская СЭЗ	0,1	
2819			20070101	20070101	Итальянская СЭЗ	0,1	
2820	.	.	20070101	20070101	Итальянская СЭЗ	0,1	-
2821			20070101	20070101	Итальянская СЭЗ	0,1	
2822			20070101	20070101	Итальянская СЭЗ	0,1	
2823			20070101	20070101	Итальянская СЭЗ	0,1	
2824	.	.	20070101	20070101	Итальянская СЭЗ	0,1	-
2825			20070101	20070101	Итальянская СЭЗ	0,1	
2826			20070101	20070101	Итальянская СЭЗ	0,1	
2827			20070101	20070101	Итальянская СЭЗ	0,1	
2828			20070101	20070101	Итальянская СЭЗ	0,1	

2. Сводная таблица данных по предприятиям

Сайт номер по зарплатным таблицам	Существующие квартиры № п/п		Изначально доставляемой квартиры № п/п		Месяц привода в эксплуатацию зарплатной таблицы	Средняя индивидуальная поддержка информации на зарплатной таблице (МБ)	Инициальное действие таблицы на предприятии
	1	2	3	4			
2871			2004527	1004527	Июль 2005	0,1	
2872			2004528	1004528	Июль 2005	0,1	
2873	.	.	2004529	1004529	Календарный 2005	0,1	-
2874			2004530	1004530	Июль 2005	0,1	
2875			2004531	1004531	Июль 2005	0,1	
2876	.	.	2004532	1004532	Календарный 2005	0,1	-
2877			2004533	1004533	Июль 2005	0,1	
2878			2004534	1004534	Июль 2005	0,1	
2879	.	.	2004535	1004535	Календарный 2005	0,1	-
2880			2004536	1004536	Июль 2005	0,1	
2881			2004537	1004537	Июль 2005	0,1	
2882	.	.	2004538	1004538	Календарный 2005	0,1	-
2883			2004539	1004539	Июль 2005	0,1	
2884			2004540	1004540	Июль 2005	0,1	
2885	.	.	2004541	1004541	Календарный 2005	0,1	-
2886			2004542	1004542	Июль 2005	0,1	
2887			2004543	1004543	Июль 2005	0,1	
2888	.	.	2004544	1004544	Календарный 2005	0,1	-
2889			2004545	1004545	Июль 2005	0,1	
2890			2004546	1004546	Июль 2005	0,1	
2891	.	.	2004547	1004547	Календарный 2005	0,1	-
2892			2004548	1004548	Июль 2005	0,1	
2893			2004549	1004549	Июль 2005	0,1	
2894	.	.	2004550	1004550	Календарный 2005	0,1	-
2895			2004551	1004551	Июль 2005	0,1	
2896			2004552	1004552	Июль 2005	0,1	

2. Сводная таблица данных по предприятиям

Сайт номер по зарплатным таблицам	Существующие зарплатные таблицы		Изначально доставляемый материал, т		Месяц привала или кассовых зарплатных таблиц	Средняя индивидуальная погрешность измерения каждой таблицы (МД) %	Инициальное состояние таблицы по данным таблицам
	У	А	Б	В			
1	2	3	4	5	6	7	8
2800			20000000	10000000	Итальянская заплата	0.1	
2801			10000000	10000000	Французская заплата	0.1	
2802	.	.	10000000	10000000	Канцелярские заплаты	0.1	-
2803			20000000	10000000	Итальянская заплата	0.1	
2804			10000000	10000000	Французская заплата	0.1	
2805	.	.	10000000	10000000	Канцелярские заплаты	0.1	-
2806			20000000	10000000	Итальянская заплата	0.1	
2807			10000000	10000000	Французская заплата	0.1	
2808	.	.	10000000	10000000	Канцелярские заплаты	0.1	-
2809			20000000	10000000	Итальянская заплата	0.1	
2810			10000000	10000000	Французская заплата	0.1	
2811	.	.	10000000	10000000	Канцелярские заплаты	0.1	-
2812			20000000	10000000	Итальянская заплата	0.1	
2813			10000000	10000000	Французская заплата	0.1	
2814	.	.	10000000	10000000	Канцелярские заплаты	0.1	-
2815			20000000	10000000	Итальянская заплата	0.1	
2816			10000000	10000000	Французская заплата	0.1	
2817	.	.	10000000	10000000	Канцелярские заплаты	0.1	-
2818			20000000	10000000	Итальянская заплата	0.1	
2819			10000000	10000000	Французская заплата	0.1	
2820	.	.	10000000	10000000	Канцелярские заплаты	0.1	-
2821			20000000	10000000	Итальянская заплата	0.1	
2822			10000000	10000000	Французская заплата	0.1	



2. Сводная таблица показателей за 2014 г.

Сайт номер по зарплатной тачке (ФНП)	Сущность характеристика		Идентифи- каторный номер счета		Месяц присвоения зарплатной тачки	Средняя подработка по количеству выполненных работ (МК)	Инициаль- ные данные лица по указанному номеру
	У	Л	У	Л			
1	2	3	4	5	6	7	8
2888			2029313	2029313	Июль 2014	0,1	
2889			2029314	2029314	Июль 2014	0,1	
2891	.	.	2029325	2029325	Катмаринск июль 2014	0,1	-
2892			2029326	2029326	Июль 2014	0,1	
2893			2029327	2029327	Июль 2014	0,1	
2894	.	.	2029328	2029328	Катмаринск июль 2014	0,1	-
2895			2029329	2029329	Июль 2014	0,1	
2896			2029330	2029330	Июль 2014	0,1	
2897	.	.	2029331	2029331	Катмаринск июль 2014	0,1	-
2898			2029332	2029332	Июль 2014	0,1	
2899			2029333	2029333	Июль 2014	0,1	
2900	.	.	2029334	2029334	Катмаринск июль 2014	0,1	-
2901			2029335	2029335	Июль 2014	0,1	
2902			2029336	2029336	Июль 2014	0,1	
2903	.	.	2029337	2029337	Катмаринск июль 2014	0,1	-
2904			2029338	2029338	Июль 2014	0,1	
2905			2029339	2029339	Июль 2014	0,1	
2906	.	.	2029340	2029340	Катмаринск июль 2014	0,1	-
2907			2029341	2029341	Июль 2014	0,1	
2908			2029342	2029342	Июль 2014	0,1	
2909	.	.	2029343	2029343	Катмаринск июль 2014	0,1	-
2910			2029344	2029344	Июль 2014	0,1	
2911			2029345	2029345	Июль 2014	0,1	
2912	.	.	2029346	2029346	Катмаринск июль 2014	0,1	-
2913			2029347	2029347	Июль 2014	0,1	
2914			2029348	2029348	Июль 2014	0,1	
2915	.	.	2029349	2029349	Катмаринск июль 2014	0,1	-

3. Сводная таблица показателей за 2014 г.							
Сайт номер по зарплатной таблице (ФНП)	Суммарный зарплатный ч		Изначальн договорной тарифная ч		Месяч проектные зарплатной таблице	Средний индекс тарифной полноты тарифной ставки (ИТФ)	Полное договорное тарифное ставка на тарифной таблице
	а	б	в	г			
1	2	3	4	5	6	7	8
2000			20000,00	20000,00	Классификация тарифная	0,1	
2001			20000,00	20000,00	Классификация тарифная	0,1	
2002	.	.	20000,00	20000,00	Классификация тарифная	0,1	-
2003			20000,00	20000,00	Классификация тарифная	0,1	
2004			20000,00	20000,00	Классификация тарифная	0,1	
2005	.	.	20000,00	20000,00	Классификация тарифная	0,1	-
2006			20000,00	20000,00	Классификация тарифная	0,1	
2007			20000,00	20000,00	Классификация тарифная	0,1	
2008	.	.	20000,00	20000,00	Классификация тарифная	0,1	-
2009			20000,00	20000,00	Классификация тарифная	0,1	
2010			20000,00	20000,00	Классификация тарифная	0,1	
2011	.	.	20000,00	20000,00	Классификация тарифная	0,1	-
2012			20000,00	20000,00	Классификация тарифная	0,1	
2013			20000,00	20000,00	Классификация тарифная	0,1	
2014	.	.	20000,00	20000,00	Классификация тарифная	0,1	-
2015			20000,00	20000,00	Классификация тарифная	0,1	
2016			20000,00	20000,00	Классификация тарифная	0,1	
2017	.	.	20000,00	20000,00	Классификация тарифная	0,1	-
2018			20000,00	20000,00	Классификация тарифная	0,1	
2019			20000,00	20000,00	Классификация тарифная	0,1	
2020	.	.	20000,00	20000,00	Классификация тарифная	0,1	-
2021			20000,00	20000,00	Классификация тарифная	0,1	
2022			20000,00	20000,00	Классификация тарифная	0,1	
2023	.	.	20000,00	20000,00	Классификация тарифная	0,1	-
2024			20000,00	20000,00	Классификация тарифная	0,1	
2025			20000,00	20000,00	Классификация тарифная	0,1	
2026	.	.	20000,00	20000,00	Классификация тарифная	0,1	-
2027			20000,00	20000,00	Классификация тарифная	0,1	
2028			20000,00	20000,00	Классификация тарифная	0,1	
2029	.	.	20000,00	20000,00	Классификация тарифная	0,1	-
2030			20000,00	20000,00	Классификация тарифная	0,1	
2031			20000,00	20000,00	Классификация тарифная	0,1	

2. Сводная таблица данных по предприятиям

Сайт номер по зарплатным таблицам	Сущность зарплата		Изначальное значение		Месяц первоначальной зарплатной таблицы	Средняя индивидуальная погрешность вычисления зарплатной таблицы (МД)	Инициальное значение таблицы по началу таблицы
	У	А	У	А			
1	2	3	4	5	6	7	8
2003			20030101	20030101	Итого: рубль 2003 год	0.1	
2004			20040101	20040101	Итого: рубль 2004 год	0.1	
2005	.	.	20050101	20050101	Калькуляция 2005 год	0.1	-
2006			20060101	20060101	Итого: рубль 2006 год	0.1	
2007			20070101	20070101	Итого: рубль 2007 год	0.1	
2008	.	.	20080101	20080101	Калькуляция 2008 год	0.1	-
2009			20090101	20090101	Итого: рубль 2009 год	0.1	
2010			20100101	20100101	Итого: рубль 2010 год	0.1	
2011	.	.	20110101	20110101	Калькуляция 2011 год	0.1	-
2012			20120101	20120101	Итого: рубль 2012 год	0.1	
2013			20130101	20130101	Итого: рубль 2013 год	0.1	
2014	.	.	20140101	20140101	Калькуляция 2014 год	0.1	-
2015			20150101	20150101	Итого: рубль 2015 год	0.1	
2016			20160101	20160101	Итого: рубль 2016 год	0.1	
2017	.	.	20170101	20170101	Калькуляция 2017 год	0.1	-
2018			20180101	20180101	Итого: рубль 2018 год	0.1	
2019			20190101	20190101	Итого: рубль 2019 год	0.1	
2020	.	.	20200101	20200101	Калькуляция 2020 год	0.1	-
2021			20210101	20210101	Итого: рубль 2021 год	0.1	
2022			20220101	20220101	Итого: рубль 2022 год	0.1	
2023			20230101	20230101	Итого: рубль 2023 год	0.1	
2024	.	.	20240101	20240101	Калькуляция 2024 год	0.1	-
2025			20250101	20250101	Итого: рубль 2025 год	0.1	
2026			20260101	20260101	Итого: рубль 2026 год	0.1	

2. Сводная таблица данных по предприятиям							
Сайт номер по справочнику товаров (ЕВНП)	Сущность/виды деятельности		Идентификационный номер товара		Месяц начала учета заработной платы	Средняя удельная величина заработной платы (МД) в	Индикатор деловой активности (по шкале от 0 до 100)
	У	У	У	У			
1	2	3	4	5	6	7	8
2000			20000000	20000000	Итальянская обувь	0,1	
2001			20000001	20000001	Французская обувь	0,1	
2002	.	.	20000002	20000002	Китайская обувь	0,1	-
2003			20000003	20000003	Итальянская обувь	0,1	
2004			20000004	20000004	Французская обувь	0,1	
2005	.	.	20000005	20000005	Китайская обувь	0,1	-
2006			20000006	20000006	Итальянская обувь	0,1	
2007			20000007	20000007	Французская обувь	0,1	
2008	.	.	20000008	20000008	Китайская обувь	0,1	-
2009			20000009	20000009	Итальянская обувь	0,1	
2010			20000010	20000010	Французская обувь	0,1	
2011	.	.	20000011	20000011	Китайская обувь	0,1	-
2012			20000012	20000012	Итальянская обувь	0,1	
2013			20000013	20000013	Французская обувь	0,1	
2014	.	.	20000014	20000014	Китайская обувь	0,1	-
2015			20000015	20000015	Итальянская обувь	0,1	
2016			20000016	20000016	Французская обувь	0,1	
2017	.	.	20000017	20000017	Китайская обувь	0,1	-
2018			20000018	20000018	Итальянская обувь	0,1	
2019			20000019	20000019	Французская обувь	0,1	
2020	.	.	20000020	20000020	Китайская обувь	0,1	-
2021			20000021	20000021	Итальянская обувь	0,1	
2022			20000022	20000022	Французская обувь	0,1	
2023	.	.	20000023	20000023	Китайская обувь	0,1	-
2024			20000024	20000024	Итальянская обувь	0,1	
2025			20000025	20000025	Французская обувь	0,1	
2026	.	.	20000026	20000026	Китайская обувь	0,1	-
2027			20000027	20000027	Итальянская обувь	0,1	
2028			20000028	20000028	Французская обувь	0,1	
2029	.	.	20000029	20000029	Китайская обувь	0,1	-
2030			20000030	20000030	Итальянская обувь	0,1	
2031			20000031	20000031	Французская обувь	0,1	

2. Сводная таблица данных по предприятиям

Сайт номер по зарплатным таблицам	Сущность зарплата		Источники данных		Месяц предельной зарплатной таблицы	Средняя подработка погрешность показателя зарплатной таблицы (МД)	Полное наименование лица по зарплатной таблице
	У	Н	У	Н			
1	2	3	4	5	6	7	8
2000			1000000000	1000000000	Итого: рубль 2000 рубль	0.1	
2001			1000000000	1000000000	Итого: рубль 2000 рубль	0.1	
2002	.	.	1000000000	1000000000	Итого: рубль 2000 рубль	0.1	-
2003			1000000000	1000000000	Итого: рубль 2000 рубль	0.1	
2004			1000000000	1000000000	Итого: рубль 2000 рубль	0.1	
2005	.	.	1000000000	1000000000	Итого: рубль 2000 рубль	0.1	-
2006			1000000000	1000000000	Итого: рубль 2000 рубль	0.1	
2007			1000000000	1000000000	Итого: рубль 2000 рубль	0.1	
2008	.	.	1000000000	1000000000	Итого: рубль 2000 рубль	0.1	-
2009			1000000000	1000000000	Итого: рубль 2000 рубль	0.1	
2010			1000000000	1000000000	Итого: рубль 2000 рубль	0.1	
2011	.	.	1000000000	1000000000	Итого: рубль 2000 рубль	0.1	-
2012			1000000000	1000000000	Итого: рубль 2000 рубль	0.1	
2013			1000000000	1000000000	Итого: рубль 2000 рубль	0.1	
2014	.	.	1000000000	1000000000	Итого: рубль 2000 рубль	0.1	-
2015			1000000000	1000000000	Итого: рубль 2000 рубль	0.1	
2016			1000000000	1000000000	Итого: рубль 2000 рубль	0.1	
2017	.	.	1000000000	1000000000	Итого: рубль 2000 рубль	0.1	-
2018			1000000000	1000000000	Итого: рубль 2000 рубль	0.1	
2019			1000000000	1000000000	Итого: рубль 2000 рубль	0.1	
2020			1000000000	1000000000	Итого: рубль 2000 рубль	0.1	
2021			1000000000	1000000000	Итого: рубль 2000 рубль	0.1	

3. Сводная таблица показателей за 2014-2019 гг.							
Сайт номер по зарплатному табелю (ФНП)	Суммарный характерный ч		Изначальн договорной матрица, ч		Месяц привлечения зарплатной таблицы	Средняя индивидуальная погрешность показателя зарплатной таблицы (МД) %	Исполнение договорных условий по тарифной сетке (МД)
	У	У	У	У			
1	2	3	4	5	6	7	8
2001			2004402	2004402	Июль 2014 года	0,1	
7001			2004402	2004402	Июль 2014 года	0,1	
2002	.	.	2004402	2004402	Календарный таблицы	0,1	-
2003			2004402	2004402	Июль 2014 года	0,1	
7002			2004402	2004402	Июль 2014 года	0,1	
2004	.	.	2004402	2004402	Календарный таблицы	0,1	-
2005			2004402	2004402	Июль 2014 года	0,1	
7003			2004402	2004402	Июль 2014 года	0,1	
2006	.	.	2004402	2004402	Календарный таблицы	0,1	-
2007			2004402	2004402	Июль 2014 года	0,1	
7004			2004402	2004402	Июль 2014 года	0,1	
2008	.	.	2004402	2004402	Календарный таблицы	0,1	-
2009			2004402	2004402	Июль 2014 года	0,1	
7005			2004402	2004402	Июль 2014 года	0,1	
2010	.	.	2004402	2004402	Календарный таблицы	0,1	-
2011			2004402	2004402	Июль 2014 года	0,1	
7006			2004402	2004402	Июль 2014 года	0,1	
2012	.	.	2004402	2004402	Календарный таблицы	0,1	-
2013			2004402	2004402	Июль 2014 года	0,1	
7007			2004402	2004402	Июль 2014 года	0,1	
2014	.	.	2004402	2004402	Календарный таблицы	0,1	-
2015			2004402	2004402	Июль 2014 года	0,1	
7008			2004402	2004402	Июль 2014 года	0,1	

3. Сводная таблица показателей за 2014 г.							
Сайт номер по зарплатному табелю (ФНП)	Существующие квартиры № п/п		Изначально этикетирован квартиры № п/п		Месяц приведения квартиры в зарплатный табелю	Средняя интерквартирная погрешность измерения площади квартиры (кв. м)	Инициальное состояние квартиры по данным инвентаря
	1	2	3	4			
2023			10243723	10243723	Июль 2014	0,1	
7074			10243723	10243723	Июль 2014	0,1	
2024	.	.	10243723	10243723	Катмаринск 2014	0,1	-
2024			10243723	10243723	Июль 2014	0,1	
7074			10243723	10243723	Июль 2014	0,1	
2025	.	.	10243723	10243723	Катмаринск 2014	0,1	-
2026			10243723	10243723	Июль 2014	0,1	
7075			10243723	10243723	Июль 2014	0,1	
2027	.	.	10243723	10243723	Катмаринск 2014	0,1	-
2027			10243723	10243723	Июль 2014	0,1	
7075			10243723	10243723	Июль 2014	0,1	
2028	.	.	10243723	10243723	Катмаринск 2014	0,1	-
2028			10243723	10243723	Июль 2014	0,1	
7076			10243723	10243723	Июль 2014	0,1	
2029	.	.	10243723	10243723	Катмаринск 2014	0,1	-
2029			10243723	10243723	Июль 2014	0,1	
7074			10243723	10243723	Июль 2014	0,1	
2030	.	.	10243723	10243723	Катмаринск 2014	0,1	-
2030			10243723	10243723	Июль 2014	0,1	
7077			10243723	10243723	Июль 2014	0,1	
2031	.	.	10243723	10243723	Катмаринск 2014	0,1	-
2031			10243723	10243723	Июль 2014	0,1	
7077			10243723	10243723	Июль 2014	0,1	

2. Сводная таблица данных по предприятиям

Сайт номер по справочнику товаров (ЕВНП)	Существующие подразделения		Идентификационный номер товара		Месяц начала учета заработной платы	Средняя удельная величина заработной платы (МД) в	Идентификационный номер товара по справочнику (МД) в
	1	2	3	4			
1	2	3	1	2	6	7	8
2061			202479,02	202479,02	Июль 2015 года	0,1	
2062			202479,04	202479,04	Июль 2015 года	0,1	
2063	.	.	202479,04	202479,04	Календарный июль 2015 года	0,1	-
2064			202479,13	202479,13	Июль 2015 года	0,1	
2065			202479,14	202479,14	Июль 2015 года	0,1	
2066	.	.	202479,14	202479,14	Календарный июль 2015 года	0,1	-
2067			202479,23	202479,23	Июль 2015 года	0,1	
2068			202479,24	202479,24	Июль 2015 года	0,1	
2069	.	.	202479,24	202479,24	Календарный июль 2015 года	0,1	-
2070			202479,02	202479,02	Июль 2015 года	0,1	
2071			202479,04	202479,04	Июль 2015 года	0,1	
2072	.	.	202479,04	202479,04	Календарный июль 2015 года	0,1	-
2073			202479,23	202479,23	Июль 2015 года	0,1	
2074			202479,24	202479,24	Июль 2015 года	0,1	
2075	.	.	202479,24	202479,24	Календарный июль 2015 года	0,1	-
2076			202479,03	202479,03	Июль 2015 года	0,1	
2077			202479,04	202479,04	Июль 2015 года	0,1	
2078	.	.	202479,04	202479,04	Календарный июль 2015 года	0,1	-
2079			202479,23	202479,23	Июль 2015 года	0,1	
2080			202479,24	202479,24	Июль 2015 года	0,1	
2081	.	.	202479,24	202479,24	Календарный июль 2015 года	0,1	-
2082			202479,03	202479,03	Июль 2015 года	0,1	
2083			202479,04	202479,04	Июль 2015 года	0,1	
2084	.	.	202479,04	202479,04	Календарный июль 2015 года	0,1	-
2085			202479,23	202479,23	Июль 2015 года	0,1	
2086			202479,24	202479,24	Июль 2015 года	0,1	



3. Сводная таблица показателей деятельности							
Сайт/номер заявки/номер заявки/номер	Существующие показатели		Исполнение обязательств		Месяц начала выполнения заявки/номер заявки	Средняя продолжительность выполнения заявки (дней)	Исполнение заявки по условиям заявки
	а	б	в	г			
1	2	3	4	5	6	7	8
2087			209 33,00	100%	Июль 2018 года	0,1	
7084			711 34,94	100%	Июль 2018 года	0,1	
2088	.	.	209 33,00	100%	Календарный 2018 год	0,1	-
2091			209 33,00	100%	Июль 2018 года	0,1	
7087			711 35,71	100%	Июль 2018 года	0,1	
2092	.	.	209 33,00	100%	Календарный 2018 год	0,1	-
2093			209 33,00	100%	Июль 2018 года	0,1	
7089			711 34,94	100%	Июль 2018 года	0,1	
2094	.	.	209 33,00	100%	Календарный 2018 год	0,1	-
2095			209 33,00	100%	Июль 2018 года	0,1	
7090			711 34,94	100%	Июль 2018 года	0,1	
2096	.	.	209 33,00	100%	Календарный 2018 год	0,1	-
2097			209 33,00	100%	Июль 2018 года	0,1	
7092			711 35,71	100%	Июль 2018 года	0,1	
2098	.	.	209 33,00	100%	Календарный 2018 год	0,1	-
2100			209 33,00	100%	Июль 2018 года	0,1	
7093			711 35,71	100%	Июль 2018 года	0,1	
2101	.	.	209 33,00	100%	Календарный 2018 год	0,1	-
2102			209 33,00	100%	Июль 2018 года	0,1	
7095			711 35,71	100%	Июль 2018 года	0,1	
2103	.	.	209 33,00	100%	Календарный 2018 год	0,1	-
2104			209 33,00	100%	Июль 2018 года	0,1	
7096			711 35,71	100%	Июль 2018 года	0,1	
2105	.	.	209 33,00	100%	Календарный 2018 год	0,1	-
2106			209 33,00	100%	Июль 2018 года	0,1	
7097			711 35,71	100%	Июль 2018 года	0,1	
2107	.	.	209 33,00	100%	Календарный 2018 год	0,1	-
2108			209 33,00	100%	Июль 2018 года	0,1	
7098			711 35,71	100%	Июль 2018 года	0,1	
2109	.	.	209 33,00	100%	Календарный 2018 год	0,1	-
2110			209 33,00	100%	Июль 2018 года	0,1	
7099			711 35,71	100%	Июль 2018 года	0,1	

3. Сводная таблица данных по предприятиям							
Сайт номер по зарядной тачке (ВРП)	Существующие зарядные п.		История электрической мощности, кВт		Месяц привода в эксплуатацию зарядной тачки	Средняя мощность погружаемой емкости зарядной тачки (кВт)	Исполнение электрической схемы по указанию ИЭМ (или иной)
	а	б	в	г			
1	2	3	4	5	6	7	8
2110			229136,23	229204,42	Июль 2015 года	0,1	
2111			229175,14	229204,40	Июль 2015 года	0,1	
2114	.	.	229116,4	229204,40	Катмаринское 2015 года	0,1	-
2115			229114,0	229204,40	Июль 2015 года	0,1	
2116			229171,24	229204,40	Июль 2015 года	0,1	
2117	.	.	229120,27	229204,40	Катмаринское 2015 года	0,1	-
2118			229111,85	229204,40	Июль 2015 года	0,1	
2119			229121,75	229204,40	Июль 2015 года	0,1	
2120	.	.	229140,81	229204,40	Катмаринское 2015 года	0,1	-
2121			229110,77	229204,40	Июль 2015 года	0,1	
2122			229140,75	229204,40	Июль 2015 года	0,1	
2123	.	.	229140,84	229204,40	Катмаринское 2015 года	0,1	-
2124			229111,21	229204,40	Июль 2015 года	0,1	
2125			229141,14	229204,40	Июль 2015 года	0,1	
2126	.	.	229141,2	229204,40	Катмаринское 2015 года	0,1	-
2127			229111,31	229204,40	Июль 2015 года	0,1	
2128			229170,11	229204,40	Июль 2015 года	0,1	
2129	.	.	229111,34	229204,40	Катмаринское 2015 года	0,1	-
2130			229111,15	229204,40	Июль 2015 года	0,1	
2131			229170,15	229204,40	Июль 2015 года	0,1	
2132	.	.	229121,25	229204,40	Катмаринское 2015 года	0,1	-
2133			229000,0	229204,40	Июль 2015 года	0,1	
2134			229170,85	229204,40	Июль 2015 года	0,1	
2135	.	.	229124,25	229204,40	Катмаринское 2015 года	0,1	-
2136			229110,81	229204,40	Июль 2015 года	0,1	
2137			229114,71	229204,40	Июль 2015 года	0,1	

3. Сводная таблица данных по предприятиям							
Сайт номер по зарплатным таблицам	Сущность задания		Изначальное значение		Месяц применения зарплатной таблицы	Средняя интервалная погрешность вычисления зарплатной таблицы (МД)	Исполнение задания точно по срокам
	У	Н	У	Н			
1	2	3	4	5	6	7	8
2103			21030010	20080002	Июль 2008 2008 май	0,1	
2104			21030014	20080001	Июль 2008 2008 май	0,1	
2101	.	.	21030012	20080002	Календарное 2008 май	0,1	-
2102			21030020	20080001	Июль 2008 2008 май	0,1	
2103			21030022	20080010	Июль 2008 2008 май	0,1	
2101	.	.	21030024	20080002	Календарное 2008 май	0,1	-
2101			21030026	20080001	Июль 2008 2008 май	0,1	
2103			21030028	20080002	Июль 2008 2008 май	0,1	
2105	.	.	21030034	20080002	Календарное 2008 май	0,1	-
2107			21030036	20080002	Июль 2008 2008 май	0,1	
2104	.	.	21030038	20080002	Календарное 2008 май	0,1	-
2101			21030039	20080001	Июль 2008 2008 май	0,1	
2101			21030040	20080001	Июль 2008 2008 май	0,1	
2101	.	.	21030041	20080001	Календарное 2008 май	0,1	-
2103			21030042	20080002	Июль 2008 2008 май	0,1	
2103			21030044	20080001	Июль 2008 2008 май	0,1	
2104	.	.	21030045	20080001	Календарное 2008 май	0,1	-
2105			21030046	20080001	Июль 2008 2008 май	0,1	
2103			21030048	20080001	Июль 2008 2008 май	0,1	
2103			21030049	20080001	Июль 2008 2008 май	0,1	
2101	.	.	21030051	20080001	Календарное 2008 май	0,1	-
2103			21030052	20080001	Июль 2008 2008 май	0,1	
2103			21030054	20080001	Июль 2008 2008 май	0,1	
2101	.	.	21030055	20080001	Календарное 2008 май	0,1	-
2103			21030057	20080001	Июль 2008 2008 май	0,1	
2103			21030059	20080001	Июль 2008 2008 май	0,1	

3. Сводная таблица данных по предприятиям							
Сайт номер по справочнику товаров (ЕВНП)	Существующие характеристики		Идентификационный номер товара		Месяц начала учета заработной платы	Средняя удельная величина заработной платы (МД) в	Идентификационный номер товара по справочнику (МД) в
	У	У	У	У			
1	2	3	4	5	6	7	8
1163			11407023	11407023	Итальянская обувь женская	0,1	
1164			11407026	11407026	Итальянская обувь женская	0,1	
1165	.	.	11407121	11407121	Китайская обувь женская	0,1	-
1166			11407123	11407123	Итальянская обувь женская	0,1	
1167			11407125	11407125	Итальянская обувь женская	0,1	
1168	.	.	11407126	11407126	Китайская обувь женская	0,1	-
1169			11407129	11407129	Итальянская обувь женская	0,1	
1170			11407134	11407134	Итальянская обувь женская	0,1	
1171	.	.	11407137	11407137	Китайская обувь женская	0,1	-
1172			11407139	11407139	Итальянская обувь женская	0,1	
1173			11407141	11407141	Итальянская обувь женская	0,1	
1174	.	.	11407143	11407143	Китайская обувь женская	0,1	-
1175			11407144	11407144	Итальянская обувь женская	0,1	
1176			11407147	11407147	Итальянская обувь женская	0,1	
1177	.	.	11407149	11407149	Китайская обувь женская	0,1	-
1178			11407153	11407153	Итальянская обувь женская	0,1	
1179			11407154	11407154	Итальянская обувь женская	0,1	
1180	.	.	11407155	11407155	Китайская обувь женская	0,1	-
1181			11407157	11407157	Итальянская обувь женская	0,1	
1182			11407160	11407160	Итальянская обувь женская	0,1	
1183			11407162	11407162	Итальянская обувь женская	0,1	
1184	.	.	11407163	11407163	Китайская обувь женская	0,1	-
1185			11407166	11407166	Итальянская обувь женская	0,1	
1186			11407168	11407168	Итальянская обувь женская	0,1	
1187			11407169	11407169	Итальянская обувь женская	0,1	
1188			11407171	11407171	Итальянская обувь женская	0,1	

2. Сводная таблица данных по предприятиям

Сайт номер по зарплатным таблицам	Сущность зарплата		Изначальное значение		Месяц присвоения зарплатной таблицы	Средняя индивидуальная погрешность вычисления зарплатной таблицы (МД)	Инициальное значение таблицы на начало периода
	У	Н	У	Н			
1	2	3	4	5	6	7	8
2181			22493,23	127894,23	Июль 1995	0,1	
2182			22494,62	127895,61	Февраль 1995	0,1	
2183	.	.	22494,24	127894,17	Календарный 1995	0,1	-
2184			22494,23	127894,23	Июль 1995	0,1	
2185			22494,4	127894,4	Февраль 1995	0,1	
2186	.	.	22494,24	127894,17	Календарный 1995	0,1	-
2187			22490,10	127890,10	Июль 1995	0,1	
2188			22491,12	127891,11	Февраль 1995	0,1	
2189	.	.	22491,24	127891,17	Календарный 1995	0,1	-
2190			22493,03	127893,03	Июль 1995	0,1	
2191			22494,12	127894,11	Февраль 1995	0,1	
2200	.	.	22494,24	127894,17	Календарный 1995	0,1	-
2201			22495,00	127895,00	Июль 1995	0,1	
2202			22495,14	127895,10	Февраль 1995	0,1	
2203	.	.	22494,12	127894,17	Календарный 1995	0,1	-
2204			22493,11	127893,11	Июль 1995	0,1	
2205			22494,14	127894,13	Февраль 1995	0,1	
2206	.	.	22494,24	127894,17	Календарный 1995	0,1	-
2207			22493,27	127893,26	Июль 1995	0,1	
2208			22494,14	127894,13	Февраль 1995	0,1	
2209	.	.	22494,12	127894,17	Календарный 1995	0,1	-
2210			22494,23	127894,23	Июль 1995	0,1	
2211			22494,4	127894,4	Февраль 1995	0,1	
2212	.	.	22494,12	127894,17	Календарный 1995	0,1	-
2213			22494,23	127894,23	Июль 1995	0,1	
2214			22494,64	127894,61	Февраль 1995	0,1	

3. Сводная таблица договоров на 2014 г.							
Сайт номер договора	Сущность договора		Исполнитель		Место исполнения договора	Средняя стоимость договора	Исполнение договора
	№	№	№	№			
1	2	3	4	5	6	7	8
2013			2040049	2040049	Китай, г. Пекин	0,1	
2014			2041049	2041049	Китай, г. Пекин	0,1	
2201	.	.	2041049	2041049	Китай, г. Пекин	0,1	-
2014			2040049	2040049	Китай, г. Пекин	0,1	
2014			2041049	2041049	Китай, г. Пекин	0,1	
2201	.	.	2041049	2041049	Китай, г. Пекин	0,1	-
200			2040049	2040049	Китай, г. Пекин	0,1	
2000			2041049	2041049	Китай, г. Пекин	0,1	
2201	.	.	2041049	2041049	Китай, г. Пекин	0,1	-
2001			2040049	2040049	Китай, г. Пекин	0,1	
2000			2041049	2041049	Китай, г. Пекин	0,1	
2201	.	.	2041049	2041049	Китай, г. Пекин	0,1	-
2007			2040049	2040049	Китай, г. Пекин	0,1	
2004			2041049	2041049	Китай, г. Пекин	0,1	
2201	.	.	2041049	2041049	Китай, г. Пекин	0,1	-
2001			2040049	2040049	Китай, г. Пекин	0,1	
2001			2041049	2041049	Китай, г. Пекин	0,1	
2201	.	.	2041049	2041049	Китай, г. Пекин	0,1	-
2009			2040049	2040049	Китай, г. Пекин	0,1	
2004			2041049	2041049	Китай, г. Пекин	0,1	
2201	.	.	2041049	2041049	Китай, г. Пекин	0,1	-
2004			2040049	2040049	Китай, г. Пекин	0,1	
2001			2041049	2041049	Китай, г. Пекин	0,1	
2204	.	.	2041049	2041049	Китай, г. Пекин	0,1	-
2001			2040049	2040049	Китай, г. Пекин	0,1	
2001			2041049	2041049	Китай, г. Пекин	0,1	

3. Сводная таблица данных по предприятиям							
Сайт номер по справочнику точек (ФРНГ)	Существующие здания		Изначально строящийся		Место строительства здания (район, город)	Средняя удельная площадь помещений (кв. м)	Изначально здание по адресу (наименование)
	а	б	в	г			
1	2	3	4	5	6	7	8
124			124055,20	1271 2100	Китовый рынок	0,1	
125			124155,64	1271 2100	Бирюзово рынок	0,1	
1241	.	.	124155,64	1271 2100	Катмарурино	0,1	-
1242			124055,85	1271 2100	Китовый рынок	0,1	
125			124155,4	1271 2100	Бирюзово рынок	0,1	
1245	.	.	124155,25	1271 2100	Катмарурино	0,1	-
1247			124054,23	1271 2100	Китовый рынок	0,1	
1254			124154,15	1271 2100	Бирюзово рынок	0,1	
1248	.	.	124155,11	1271 2100	Катмарурино	0,1	-
1211			124050,15	1271 2100	Китовый рынок	0,1	
121			124154,7	1271 2100	Бирюзово рынок	0,1	
1243	.	.	124154,24	1271 2100	Катмарурино	0,1	-
1219			124041,23	1271 2100	Китовый рынок	0,1	
1214			124144,05	1271 2100	Бирюзово рынок	0,1	
1245	.	.	124144,15	1271 2100	Катмарурино	0,1	-
1218			124047,1	1271 2100	Китовый рынок	0,1	
1217			124136,4	1271 2100	Бирюзово рынок	0,1	
1244	.	.	124114,81	1271 2100	Катмарурино	0,1	-
1215			124031,17	1271 2100	Китовый рынок	0,1	
1212			124155,25	1271 2100	Бирюзово рынок	0,1	
124	.	.	124151,01	1271 2100	Катмарурино	0,1	-
1240			124051,0	1271 2100	Китовый рынок	0,1	
1241			124155,11	1271 2100	Бирюзово рынок	0,1	
1244	.	.	124155,04	1271 2100	Катмарурино	0,1	-
1246			124055,2	1271 2100	Китовый рынок	0,1	
1245			124155,14	1271 2100	Бирюзово рынок	0,1	

3. Сводная таблица данных по предприятиям							
Сайт номер по зарплатным таблицам	Сущность задания		Инициалы доставляющей		Месяц присвоения зарплатной таблицы	Средняя индивидуальная погрешность определения суммарной массы (кг)	Инициалы доставляющей лицо по указанному номеру
	а	б	в	г			
1	2	3	4	5	6	7	8
1207			12090109	12090109	Итальянская с/х марка	0,1	
1208			12090109	12090109	Французская с/х марка	0,1	
1209	.	.	12090109	12090109	Кантонская с/х марка	0,1	-
1210			12090109	12090109	Итальянская с/х марка	0,1	
1211			12090109	12090109	Французская с/х марка	0,1	
1212	.	.	12090109	12090109	Кантонская с/х марка	0,1	-
1213			12090109	12090109	Итальянская с/х марка	0,1	
1214			12090109	12090109	Французская с/х марка	0,1	
1215	.	.	12090109	12090109	Кантонская с/х марка	0,1	-
1216			12090109	12090109	Итальянская с/х марка	0,1	
1217			12090109	12090109	Французская с/х марка	0,1	
1218	.	.	12090109	12090109	Кантонская с/х марка	0,1	-
1219			12090109	12090109	Итальянская с/х марка	0,1	
1220			12090109	12090109	Французская с/х марка	0,1	
1221	.	.	12090109	12090109	Кантонская с/х марка	0,1	-
1222			12090109	12090109	Итальянская с/х марка	0,1	
1223			12090109	12090109	Французская с/х марка	0,1	
1224	.	.	12090109	12090109	Кантонская с/х марка	0,1	-
1225			12090109	12090109	Итальянская с/х марка	0,1	
1226			12090109	12090109	Французская с/х марка	0,1	
1227	.	.	12090109	12090109	Кантонская с/х марка	0,1	-
1228			12090109	12090109	Итальянская с/х марка	0,1	
1229			12090109	12090109	Французская с/х марка	0,1	
1230	.	.	12090109	12090109	Кантонская с/х марка	0,1	-
1231			12090109	12090109	Итальянская с/х марка	0,1	
1232			12090109	12090109	Французская с/х марка	0,1	



2. Сводная таблица данных по предприятиям

Сайт номер по зарплатным таблицам	Сущность зарплата		Изначальн данные		Месяц присвоения зарплатной таблицы	Средняя подработка по размеру зарплатной таблицы (МД)	Инициальн данные таблица по зарплатным таблицам
	1	2	3	4			
2203			22015,79	12707000	Июль 2015	0,1	
2204			22445,25	12707000	Февраль 2015	0,1	
2205	.	.	22445,25	12707000	Календарный таблица	0,1	-
2206			22015,79	12707000	Июль 2015	0,1	
2207			22445,25	12707000	Февраль 2015	0,1	
2208	.	.	22445,25	12707000	Календарный таблица	0,1	-
2209			22015,79	12707000	Июль 2015	0,1	
2210			22445,25	12707000	Февраль 2015	0,1	
2211	.	.	22445,25	12707000	Календарный таблица	0,1	-
2212			22015,79	12707000	Июль 2015	0,1	
2213			22445,25	12707000	Февраль 2015	0,1	
2214	.	.	22445,25	12707000	Календарный таблица	0,1	-
2215			22015,79	12707000	Июль 2015	0,1	
2216			22445,25	12707000	Февраль 2015	0,1	
2217	.	.	22445,25	12707000	Календарный таблица	0,1	-
2218			22015,79	12707000	Июль 2015	0,1	
2219			22445,25	12707000	Февраль 2015	0,1	

2. Сводная таблица данных по предприятиям

Сайт номер по справочнику объектов (ФОН)	Существующие здания		Изначально строящийся		Месяц начала ввода в эксплуатацию	Средняя удельная стоимость строительства (тыс. руб./кв. м)	Итого введено объектов (млн руб.)
	а	б	в	г			
1	2	3	4	5	6	7	8
2211			2211012	15.02.2012	Иркутская область, г. Иркутск	0,1	
2212			2212012	15.02.2012	Иркутская область, г. Иркутск	0,1	
2212	.	.	2212024	15.02.2012	Капшаевский район	0,1	-
2213			2213013	15.02.2012	Иркутская область, г. Иркутск	0,1	
2214			2214014	15.02.2012	Иркутская область, г. Иркутск	0,1	
2214	.	.	2214026	15.02.2012	Капшаевский район	0,1	-
2215			2215015	15.02.2012	Иркутская область, г. Иркутск	0,1	
2216			2216016	15.02.2012	Иркутская область, г. Иркутск	0,1	
2217			2217017	15.02.2012	Иркутская область, г. Иркутск	0,1	
2217			2217029	15.02.2012	Иркутская область, г. Иркутск	0,1	
2218	.	.	2218018	15.02.2012	Капшаевский район	0,1	-
2219			2219019	15.02.2012	Иркутская область, г. Иркутск	0,1	
2220			2220020	15.02.2012	Иркутская область, г. Иркутск	0,1	
2221			2221021	15.02.2012	Иркутская область, г. Иркутск	0,1	
2222	.	.	2222022	15.02.2012	Капшаевский район	0,1	-
2223			2223023	15.02.2012	Иркутская область, г. Иркутск	0,1	
2224			2224024	15.02.2012	Иркутская область, г. Иркутск	0,1	
2225	.	.	2225025	15.02.2012	Капшаевский район	0,1	-
2226			2226026	15.02.2012	Иркутская область, г. Иркутск	0,1	
2227			2227027	15.02.2012	Иркутская область, г. Иркутск	0,1	
2228	.	.	2228028	15.02.2012	Капшаевский район	0,1	-
2229			2229029	15.02.2012	Иркутская область, г. Иркутск	0,1	
2230			2230030	15.02.2012	Иркутская область, г. Иркутск	0,1	
2231			2231031	15.02.2012	Иркутская область, г. Иркутск	0,1	
2232	.	.	2232032	15.02.2012	Капшаевский район	0,1	-
2233			2233033	15.02.2012	Иркутская область, г. Иркутск	0,1	
2234			2234034	15.02.2012	Иркутская область, г. Иркутск	0,1	
2235	.	.	2235035	15.02.2012	Капшаевский район	0,1	-
2236			2236036	15.02.2012	Иркутская область, г. Иркутск	0,1	
2237			2237037	15.02.2012	Иркутская область, г. Иркутск	0,1	
2238	.	.	2238038	15.02.2012	Капшаевский район	0,1	-
2239			2239039	15.02.2012	Иркутская область, г. Иркутск	0,1	
2240			2240040	15.02.2012	Иркутская область, г. Иркутск	0,1	

2. Сводная таблица данных по предприятиям

Сайт номер по зарплатным таблицам	Сущность зарплата		Изначальное значение		Месяц присвоения зарплатной таблицы	Средняя индивидуальная погрешность вычисления зарплатной таблицы (МД)	Инициальное значение таблицы на начало периода
	У	Ч	У	Ч			
1	2	3	4	5	6	7	8
2241			22410000	12710000	Итальянская СЭЗ	0,1	
775			22410000	12710000	Итальянская СЭЗ	0,1	
2242	.	.	22410000	12710000	Каталунская СЭЗ	0,1	-
2243			22410000	12710000	Итальянская СЭЗ	0,1	
774			22410000	12710000	Итальянская СЭЗ	0,1	
2244	.	.	22410000	12710000	Каталунская СЭЗ	0,1	-
2245			22410000	12710000	Итальянская СЭЗ	0,1	
773			22410000	12710000	Итальянская СЭЗ	0,1	
2246	.	.	22410000	12710000	Каталунская СЭЗ	0,1	-
2247			22410000	12710000	Итальянская СЭЗ	0,1	
772			22410000	12710000	Итальянская СЭЗ	0,1	
2248	.	.	22410000	12710000	Каталунская СЭЗ	0,1	-
2249			22410000	12710000	Итальянская СЭЗ	0,1	
771			22410000	12710000	Итальянская СЭЗ	0,1	
2250	.	.	22410000	12710000	Каталунская СЭЗ	0,1	-
2251			22410000	12710000	Итальянская СЭЗ	0,1	
770			22410000	12710000	Итальянская СЭЗ	0,1	
2252	.	.	22410000	12710000	Каталунская СЭЗ	0,1	-
2253			22410000	12710000	Итальянская СЭЗ	0,1	
769			22410000	12710000	Итальянская СЭЗ	0,1	
2254	.	.	22410000	12710000	Каталунская СЭЗ	0,1	-
2255			22410000	12710000	Итальянская СЭЗ	0,1	
768			22410000	12710000	Итальянская СЭЗ	0,1	
2256	.	.	22410000	12710000	Каталунская СЭЗ	0,1	-
2257			22410000	12710000	Итальянская СЭЗ	0,1	
767			22410000	12710000	Итальянская СЭЗ	0,1	
2258	.	.	22410000	12710000	Каталунская СЭЗ	0,1	-
2259			22410000	12710000	Итальянская СЭЗ	0,1	
766			22410000	12710000	Итальянская СЭЗ	0,1	

2. Сводная таблица данных по предприятиям

Сайт номер по справочнику точек (ФРНГ)	Существующие здания		Изначально строящийся		Месяц начала ввода в эксплуатацию	Средняя удельная площадь помещений (кв. м)	Изначально введенная площадь (кв. м)
	а	б	в	г			
1	2	3	4	5	6	7	8
2272			22493220	22711114	Иркутск, рынок 2017 май	0,1	
2273			22493220	22711115	Иркутск, рынок 2017 май	0,1	
2274	.	.	22493220	22711116	Катангуйское 2017 май	0,1	-
2275			22493220	22711117	Иркутск, рынок 2017 май	0,1	
2276			22493220	22711118	Иркутск, рынок 2017 май	0,1	
2277	.	.	22493220	22711119	Катангуйское 2017 май	0,1	-
2278			22493220	22711120	Иркутск, рынок 2017 май	0,1	
2279			22493220	22711121	Иркутск, рынок 2017 май	0,1	
2280	.	.	22493220	22711122	Катангуйское 2017 май	0,1	-
2281			22493220	22711123	Иркутск, рынок 2017 май	0,1	
2282			22493220	22711124	Иркутск, рынок 2017 май	0,1	
2283	.	.	22493220	22711125	Катангуйское 2017 май	0,1	-
2284			22493220	22711126	Иркутск, рынок 2017 май	0,1	
2285			22493220	22711127	Иркутск, рынок 2017 май	0,1	
2286	.	.	22493220	22711128	Катангуйское 2017 май	0,1	-
2287			22493220	22711129	Иркутск, рынок 2017 май	0,1	
2288			22493220	22711130	Иркутск, рынок 2017 май	0,1	
2289	.	.	22493220	22711131	Катангуйское 2017 май	0,1	-
2290			22493220	22711132	Иркутск, рынок 2017 май	0,1	
2291			22493220	22711133	Иркутск, рынок 2017 май	0,1	
2292	.	.	22493220	22711134	Катангуйское 2017 май	0,1	-
2293			22493220	22711135	Иркутск, рынок 2017 май	0,1	
2294			22493220	22711136	Иркутск, рынок 2017 май	0,1	

3. Сводная таблица данных по предприятиям

Сайт номер по зарплатным таблицам	Сущность зарплата		Итого договорной заработной		Месяц предельной зарплатной таблицы	Средняя подработка по заработной платежной таблице (МД)	Итого договорной заработной таблицы
	У	С	У	С			
1	2	3	4	5	6	7	8
2006			2240227	12704200	Итого: рубль 2006 год	0,1	
2007			2240228	12704200	Итого: рубль 2007 год	0,1	
2008	.	.	2240229	12704200	Калькуляция 2008 год	0,1	-
2009			2240230	12704200	Итого: рубль 2009 год	0,1	
2010			2240231	12704200	Итого: рубль 2010 год	0,1	
2011	.	.	2240232	12704200	Калькуляция 2011 год	0,1	-
2012			2240233	12704200	Итого: рубль 2012 год	0,1	
2013			2240234	12704200	Итого: рубль 2013 год	0,1	
2014	.	.	2240235	12704200	Калькуляция 2014 год	0,1	-
2015			2240236	12704200	Итого: рубль 2015 год	0,1	
2016			2240237	12704200	Итого: рубль 2016 год	0,1	
2017	.	.	2240238	12704200	Калькуляция 2017 год	0,1	-
2018			2240239	12704200	Итого: рубль 2018 год	0,1	
2019			2240240	12704200	Итого: рубль 2019 год	0,1	
2020	.	.	2240241	12704200	Калькуляция 2020 год	0,1	-
2021			2240242	12704200	Итого: рубль 2021 год	0,1	
2022			2240243	12704200	Итого: рубль 2022 год	0,1	

2. Сводная таблица данных по предприятиям

Сайт номер по зарплатным таблицам	Сущность задания		Изначаль- ные показатели		Месяц проектиро- вания зарплатной таблицы	Средняя индивидуальная погрешность вычисления зарплатной таблицы (МД)	Полное число записей в таблице
	У	А	У	А			
1	2	3	4	5	6	7	8
2670			12497,7	12718,1	Июль 2018	0,1	
7,71			12497,6	12718,0	Июль 2018	0,1	
2684	.	.	12497,7	12718,1	Калькуляция 2018	0,1	-
2679			12499,7	12718,1	Июль 2018	0,1	
7,74			12499,7	12718,1	Июль 2018	0,1	
2687	.	.	12497,8	12718,1	Калькуляция 2018	0,1	-
2678			12499,8	12718,1	Июль 2018	0,1	
7,74			12499,8	12718,1	Июль 2018	0,1	
2671	.	.	12499,8	12718,1	Калькуляция 2018	0,1	-
268			12499,9	12718,1	Июль 2018	0,1	
7,73			12499,9	12718,1	Июль 2018	0,1	
2671	.	.	12499,9	12718,1	Калькуляция 2018	0,1	-
2684			12499,9	12718,1	Июль 2018	0,1	
7,75			12499,9	12718,1	Июль 2018	0,1	
2675	.	.	12499,9	12718,1	Калькуляция 2018	0,1	-
2687			12499,9	12718,1	Июль 2018	0,1	
7,74			12499,9	12718,1	Июль 2018	0,1	
2674	.	.	12499,9	12718,1	Калькуляция 2018	0,1	-
2687			12499,9	12718,1	Июль 2018	0,1	
7,77			12499,9	12718,1	Июль 2018	0,1	
2682	.	.	12499,9	12718,1	Калькуляция 2018	0,1	-
2683			12499,9	12718,1	Июль 2018	0,1	
7,74			12499,9	12718,1	Июль 2018	0,1	
2684	.	.	12499,9	12718,1	Калькуляция 2018	0,1	-
2686			12499,9	12718,1	Июль 2018	0,1	
7,77			12499,9	12718,1	Июль 2018	0,1	

3. Сводная таблица данных по предприятиям							
Сайт номер по справочнику товаров (ЕВНП)	Существующие предприятия		Исторические предприятия		Месяц прекращения существования предприятия	Средняя удельная стоимость погребения (МКД)	Инициалы владельца участка (Ф.И.О.)
	У	Ч	У	Ч			
1	2	3	4	5	6	7	8
2600			224591,0	12714,11	Июль 1998 года	0,1	
2601			224594,82	12714,11	Июль 1998 года	0,1	
2602	.	.	224594,0	12714,11	Календарный 1998 года	0,1	-
2603			224597,0	12714,11	Июль 1998 года	0,1	
2604			224597,14	12714,11	Июль 1998 года	0,1	
2605	.	.	224594,0	12714,11	Календарный 1998 года	0,1	-
2606			224595,10	12714,11	Июль 1998 года	0,1	
2607			224595,82	12714,11	Июль 1998 года	0,1	
2608	.	.	224594,1	12714,11	Календарный 1998 года	0,1	-
2609			224591,27	12714,11	Июль 1998 года	0,1	
2610			224597,24	12714,11	Июль 1998 года	0,1	
2611	.	.	224594,4	12714,11	Календарный 1998 года	0,1	-
2612			224594,14	12714,11	Июль 1998 года	0,1	
2613			224595,15	12714,11	Июль 1998 года	0,1	
2614	.	.	224595,2	12714,11	Календарный 1998 года	0,1	-
2615			224597,23	12714,11	Июль 1998 года	0,1	
2616			224594,24	12714,11	Июль 1998 года	0,1	
2617	.	.	224594,1	12714,11	Календарный 1998 года	0,1	-
2618			224597,27	12714,11	Июль 1998 года	0,1	
2619			224594,25	12714,11	Июль 1998 года	0,1	
2620	.	.	224594,1	12714,11	Календарный 1998 года	0,1	-
2621			224599,17	12714,11	Июль 1998 года	0,1	
2622			224595,4	12714,11	Июль 1998 года	0,1	
2623	.	.	224594,1	12714,11	Календарный 1998 года	0,1	-
2624			224597,27	12714,11	Июль 1998 года	0,1	
2625			224595,7	12714,11	Июль 1998 года	0,1	

2. Сводная таблица данных по предприятиям

Сайт номер по зарплатным таблицам	Сущность зарплата		Итого договорной зарплата		Месяц предельной зарплатной таблицы	Средняя подработка погрешность показателя зарплатной таблицы (МД)	Полное договорное значение зарплатной таблицы
	У	У	У	У			
1	2	3	4	5	6	7	8
2471			224592	1200000	Итого: рубль 2017 май	0.1	
7.75			224592	1200000	Итого: рубль 2017 май	0.1	
2472	.	.	224592	1200000	Калькуляция 2017 май	0.1	-
2473			224592	1200000	Итого: рубль 2017 май	0.1	
7.74			224592	1200000	Итого: рубль 2017 май	0.1	
2474	.	.	224592	1200000	Калькуляция 2017 май	0.1	-
2475			224592	1200000	Итого: рубль 2017 май	0.1	
7.76			224592	1200000	Итого: рубль 2017 май	0.1	
2476	.	.	224592	1200000	Калькуляция 2017 май	0.1	-
2477			224592	1200000	Итого: рубль 2017 май	0.1	
7.77			224592	1200000	Итого: рубль 2017 май	0.1	
2478	.	.	224592	1200000	Калькуляция 2017 май	0.1	-
2479			224592	1200000	Итого: рубль 2017 май	0.1	
7.78			224592	1200000	Итого: рубль 2017 май	0.1	
2480	.	.	224592	1200000	Калькуляция 2017 май	0.1	-
2481			224592	1200000	Итого: рубль 2017 май	0.1	
7.79			224592	1200000	Итого: рубль 2017 май	0.1	
2482	.	.	224592	1200000	Калькуляция 2017 май	0.1	-
2483			224592	1200000	Итого: рубль 2017 май	0.1	
7.80			224592	1200000	Итого: рубль 2017 май	0.1	
2484	.	.	224592	1200000	Калькуляция 2017 май	0.1	-
2485			224592	1200000	Итого: рубль 2017 май	0.1	
7.81			224592	1200000	Итого: рубль 2017 май	0.1	
2486	.	.	224592	1200000	Калькуляция 2017 май	0.1	-
2487			224592	1200000	Итого: рубль 2017 май	0.1	
7.82			224592	1200000	Итого: рубль 2017 май	0.1	
2488	.	.	224592	1200000	Калькуляция 2017 май	0.1	-
2489			224592	1200000	Итого: рубль 2017 май	0.1	
7.83			224592	1200000	Итого: рубль 2017 май	0.1	
2490	.	.	224592	1200000	Калькуляция 2017 май	0.1	-
2491			224592	1200000	Итого: рубль 2017 май	0.1	
7.84			224592	1200000	Итого: рубль 2017 май	0.1	
2492	.	.	224592	1200000	Калькуляция 2017 май	0.1	-
2493			224592	1200000	Итого: рубль 2017 май	0.1	
7.85			224592	1200000	Итого: рубль 2017 май	0.1	
2494	.	.	224592	1200000	Калькуляция 2017 май	0.1	-
2495			224592	1200000	Итого: рубль 2017 май	0.1	
7.86			224592	1200000	Итого: рубль 2017 май	0.1	
2496	.	.	224592	1200000	Калькуляция 2017 май	0.1	-
2497			224592	1200000	Итого: рубль 2017 май	0.1	
7.87			224592	1200000	Итого: рубль 2017 май	0.1	



3. Сводная таблица данных по предприятиям

Сайт номер по зарплатным таблицам	Сущность зарплата		Итого договорной заработной		Месяц предельной зарплатной таблицы	Средняя подработка по заработной платежной таблице (МД)	Итого договорной заработной таблицы
	а	б	в	г			
1	2	3	4	5	6	7	8
2001			2245110	12714000	Итого: рубль 2011 год	0,1	
2002			2245110	12714000	Итого: рубль 2011 год	0,1	
2003	.	.	2245110	12714000	Калькуляция 2011 год	0,1	-
2004			2245110	12714000	Итого: рубль 2011 год	0,1	
2005			2245110	12714000	Итого: рубль 2011 год	0,1	
2006	.	.	2245110	12714000	Калькуляция 2011 год	0,1	-
2007			2245110	12714000	Итого: рубль 2011 год	0,1	
2008			2245110	12714000	Итого: рубль 2011 год	0,1	
2009	.	.	2245110	12714000	Калькуляция 2011 год	0,1	-
2010			2245110	12714000	Итого: рубль 2011 год	0,1	
2011			2245110	12714000	Итого: рубль 2011 год	0,1	
2012	.	.	2245110	12714000	Калькуляция 2011 год	0,1	-
2013			2245110	12714000	Итого: рубль 2011 год	0,1	
2014			2245110	12714000	Итого: рубль 2011 год	0,1	
2015	.	.	2245110	12714000	Калькуляция 2011 год	0,1	-
2016			2245110	12714000	Итого: рубль 2011 год	0,1	
2017			2245110	12714000	Итого: рубль 2011 год	0,1	
2018	.	.	2245110	12714000	Калькуляция 2011 год	0,1	-
2019			2245110	12714000	Итого: рубль 2011 год	0,1	
2020			2245110	12714000	Итого: рубль 2011 год	0,1	
2021	.	.	2245110	12714000	Калькуляция 2011 год	0,1	-
2022			2245110	12714000	Итого: рубль 2011 год	0,1	
2023			2245110	12714000	Итого: рубль 2011 год	0,1	
2024	.	.	2245110	12714000	Калькуляция 2011 год	0,1	-
2025			2245110	12714000	Итого: рубль 2011 год	0,1	
2026			2245110	12714000	Итого: рубль 2011 год	0,1	
2027	.	.	2245110	12714000	Калькуляция 2011 год	0,1	-
2028			2245110	12714000	Итого: рубль 2011 год	0,1	
2029			2245110	12714000	Итого: рубль 2011 год	0,1	
2030	.	.	2245110	12714000	Калькуляция 2011 год	0,1	-

3. Сводная таблица данных по предприятиям							
Сайт номер по справочнику точек (ФГИС)	Существующие здания		Изначально отведенный участок, га		Месяц начала ввода в эксплуатацию здания	Средняя удельная площадь помещений на единицу площади (кв. м)	Изначальное количество точек на участке
	а	б	в	г			
1	2	3	4	5	6	7	8
1076			105039,0	105039,0	Июль 2015 года	0,1	
1076			105041,4	105041,4	Июль 2015 года	0,1	
1077	.	.	105042,4	105042,4	Катмарурум 2015 года	0,1	-
1078			105043,3	105043,3	Июль 2015 года	0,1	
1078			105043,8	105043,8	Июль 2015 года	0,1	
1079	.	.	105044,1	105044,1	Катмарурум 2015 года	0,1	-
108			105044,2	105044,2	Июль 2015 года	0,1	
108			105044,6	105044,6	Июль 2015 года	0,1	
1081	.	.	105044,9	105044,9	Катмарурум 2015 года	0,1	-
1084			105045,7	105045,7	Июль 2015 года	0,1	
1084			105046,1	105046,1	Июль 2015 года	0,1	
1085	.	.	105046,2	105046,2	Катмарурум 2015 года	0,1	-
1087			105046,5	105046,5	Июль 2015 года	0,1	
1087			105046,9	105046,9	Июль 2015 года	0,1	
1088	.	.	105047,2	105047,2	Катмарурум 2015 года	0,1	-
1089			105048,1	105048,1	Июль 2015 года	0,1	
1089			105048,5	105048,5	Июль 2015 года	0,1	
1090	.	.	105049,1	105049,1	Катмарурум 2015 года	0,1	-
1093			105049,5	105049,5	Июль 2015 года	0,1	
1093			105049,6	105049,6	Июль 2015 года	0,1	
1094	.	.	105049,8	105049,8	Катмарурум 2015 года	0,1	-
1094			105049,8	105049,8	Июль 2015 года	0,1	
1094			105049,9	105049,9	Июль 2015 года	0,1	
1094	.	.	105050,4	105050,4	Катмарурум 2015 года	0,1	-
1095			105050,5	105050,5	Июль 2015 года	0,1	
1095			105051,0	105051,0	Июль 2015 года	0,1	

3. Сводная таблица данных по предприятиям							
Сайт номер по справочнику точек (ФРНГ)	Существующие здания (ФРНГ)		Исторические здания (ФРНГ)		Месяц начала ввода в эксплуатацию здания	Средняя удельная площадь помещений (кв. м)	Исторические здания по плану (кв. м)
	а	б	в	г			
1	2	3	4	5	6	7	8
200			20 49 29	10 20 01	Историческое здание	0,1	
201			10 51 05	10 20 01	Историческое здание	0,1	
202	.	.	10 54 24	10 20 02	Капитальное здание	0,1	-
203			20 10 17	10 20 01	Историческое здание	0,1	
204			10 44 05	10 20 01	Историческое здание	0,1	
205	.	.	10 46 4	10 20 02	Капитальное здание	0,1	-
206			20 01 17	10 20 01	Историческое здание	0,1	
207			10 51 04	10 20 01	Историческое здание	0,1	
208	.	.	10 41 24	10 20 02	Капитальное здание	0,1	-
209			20 01 04	10 20 01	Историческое здание	0,1	
210			10 51 05	10 20 01	Историческое здание	0,1	
211	.	.	10 44 11	10 20 02	Капитальное здание	0,1	-
212			20 00 05	10 20 01	Историческое здание	0,1	
213			10 51 04	10 20 01	Историческое здание	0,1	
214	.	.	10 41 01	10 20 02	Капитальное здание	0,1	-
215			20 01 04	10 20 01	Историческое здание	0,1	
216			10 51 14	10 20 01	Историческое здание	0,1	
217	.	.	10 41 01	10 20 02	Капитальное здание	0,1	-
218			20 01 04	10 20 01	Историческое здание	0,1	
219			10 51 01	10 20 01	Историческое здание	0,1	
220	.	.	10 41 21	10 20 02	Капитальное здание	0,1	-
221			20 04 27	10 20 01	Историческое здание	0,1	
222			10 51 05	10 20 01	Историческое здание	0,1	
223	.	.	10 41 02	10 20 02	Капитальное здание	0,1	-
224			20 00 05	10 20 01	Историческое здание	0,1	
225			10 51 14	10 20 01	Историческое здание	0,1	

2. Сводная таблица данных по предприятиям

Сайт номер по справочнику точек (ФРНГ)	Существующие здания/помещения		Исторические здания/помещения		Место (улица, индекс, район) здания/помещения	Средняя удельная площадь помещений (кв. м/точка)	Историческая точка по адресу (название улицы)
	а	б	в	г			
1	2	3	4	5	6	7	8
1077			10504027	10504028	Китаяк рынок 3015 майдан	0,1	
1078			10504064	10504065	Базарное рынок 3015 майдан	0,1	
1079	.	.	10504015	10504016	Каттамурунме 1019 майдан	0,1	-
1080			10504029	10504030	Китаяк рынок 1019 майдан	0,1	
1081			10504031	10504032	Базарное рынок 3015 майдан	0,1	
1082	.	.	10504080	10504081	Каттамурунме 1019 майдан	0,1	-
1083			10504083	10504084	Китаяк рынок 3015 майдан	0,1	
1084			10504085	10504086	Базарное рынок 3015 майдан	0,1	
1085	.	.	10504087	10504088	Каттамурунме 1019 майдан	0,1	-
1086			10504089	10504090	Китаяк рынок 1019 майдан	0,1	
1087			10504091	10504092	Базарное рынок 3015 майдан	0,1	
1088	.	.	10504093	10504094	Каттамурунме 1019 майдан	0,1	-
1089			10504127	10504128	Китаяк рынок 1019 майдан	0,1	
1090			10504074	10504075	Базарное рынок 3015 майдан	0,1	
1091	.	.	10504082	10504083	Каттамурунме 1019 майдан	0,1	-
1092			10504097	10504098	Китаяк рынок 1019 майдан	0,1	
1093			10504095	10504096	Базарное рынок 3015 майдан	0,1	
1094	.	.	10504054	10504055	Каттамурунме 1019 майдан	0,1	-
1095			10504023	10504024	Китаяк рынок 1019 майдан	0,1	
1096			10504077	10504078	Базарное рынок 3015 майдан	0,1	
1097	.	.	10504053	10504054	Каттамурунме 1019 майдан	0,1	-
1098			10504040	10504041	Китаяк рынок 1019 майдан	0,1	
1099			10504017	10504018	Базарное рынок 3015 майдан	0,1	
1100	.	.	10504019	10504020	Каттамурунме 1019 майдан	0,1	-
1101			10504099	10504100	Китаяк рынок 1019 майдан	0,1	
1102			10504081	10504082	Базарное рынок 3015 майдан	0,1	

3. Сводная таблица данных по предприятиям							
Сайт номер по зарплатным таблицам	Сущность зарплата		Источники данных		Месяц предельной зарплатной таблицы	Средняя подработка по заработной плате (МД)	Полное наименование лица по зарплатной таблице
	У	Н	У	Н			
1	2	3	4	5	6	7	8
2000			20 55,07	15 20,00	Итого: рубль 2015 год	0,1	
7000			15 51,12	10 20,00	Итого: рубль 2015 год	0,1	
1000	.	.	20 50,24	10 20,00	Калькуляция 2015 год	0,1	-
2001			20 49,89	15 20,00	Итого: рубль 2015 год	0,1	
7001			15 41,87	10 20,00	Итого: рубль 2015 год	0,1	
1001	.	.	20 49,21	10 20,00	Калькуляция 2015 год	0,1	-
2002			20 48,79	15 20,00	Итого: рубль 2015 год	0,1	
7002			15 39,63	10 20,00	Итого: рубль 2015 год	0,1	
1002	.	.	20 48,64	10 20,00	Калькуляция 2015 год	0,1	-
2003			20 48,17	15 20,00	Итого: рубль 2015 год	0,1	
7003			15 39,45	10 20,00	Итого: рубль 2015 год	0,1	
1003	.	.	20 47,94	10 20,00	Калькуляция 2015 год	0,1	-
2004			20 47,40	15 20,00	Итого: рубль 2015 год	0,1	
7004			15 38,74	10 20,00	Итого: рубль 2015 год	0,1	
1004	.	.	20 47,24	10 20,00	Калькуляция 2015 год	0,1	-
2005			20 46,40	15 20,00	Итого: рубль 2015 год	0,1	
7005			15 37,74	10 20,00	Итого: рубль 2015 год	0,1	
1005	.	.	20 46,24	10 20,00	Калькуляция 2015 год	0,1	-
2006			20 45,17	15 20,00	Итого: рубль 2015 год	0,1	
7006			15 36,15	10 20,00	Итого: рубль 2015 год	0,1	
1006	.	.	20 45,25	10 20,00	Калькуляция 2015 год	0,1	-
2007			20 42,09	15 20,00	Итого: рубль 2015 год	0,1	
7007			15 33,10	10 20,00	Итого: рубль 2015 год	0,1	
1007	.	.	20 42,65	10 20,00	Калькуляция 2015 год	0,1	-
2008			20 39,7	15 20,00	Итого: рубль 2015 год	0,1	
7008			15 30,45	10 20,00	Итого: рубль 2015 год	0,1	
1008	.	.	20 40,81	10 20,00	Калькуляция 2015 год	0,1	-
2009			20 39,0	15 20,00	Итого: рубль 2015 год	0,1	
7009			15 29,15	10 20,00	Итого: рубль 2015 год	0,1	

3. Сводная таблица данных по предприятиям							
Сайт номер по зарплатным таблицам	Сущность защиты		Идентифи- каторы		Месяц присвоения зарплатной таблицы	Средняя индивидуальная погрешность определения суммарной массы (Мг)	Полное наименование станции или пункта
	а	б	в	г			
1	2	3	4	5	6	7	8
2021			2021001	1000000000	Июль 2021 года	0,1	
701			2021001	1000000000	Июль 2021 года	0,1	
102	.	.	2021001	1000000000	Календарный таблицы	0,1	-
2022			2022001	1000000000	Июль 2022 года	0,1	
701			2022001	1000000000	Июль 2022 года	0,1	
104	.	.	2022001	1000000000	Календарный таблицы	0,1	-
2023			2023001	1000000000	Июль 2023 года	0,1	
701			2023001	1000000000	Июль 2023 года	0,1	
104	.	.	2023001	1000000000	Календарный таблицы	0,1	-
2024			2024001	1000000000	Июль 2024 года	0,1	
701			2024001	1000000000	Июль 2024 года	0,1	
104	.	.	2024001	1000000000	Календарный таблицы	0,1	-
2025			2025001	1000000000	Июль 2025 года	0,1	
701			2025001	1000000000	Июль 2025 года	0,1	
104	.	.	2025001	1000000000	Календарный таблицы	0,1	-
2026			2026001	1000000000	Июль 2026 года	0,1	
701			2026001	1000000000	Июль 2026 года	0,1	
104	.	.	2026001	1000000000	Календарный таблицы	0,1	-
2027			2027001	1000000000	Июль 2027 года	0,1	
701			2027001	1000000000	Июль 2027 года	0,1	
104	.	.	2027001	1000000000	Календарный таблицы	0,1	-
2028			2028001	1000000000	Июль 2028 года	0,1	
701			2028001	1000000000	Июль 2028 года	0,1	
104	.	.	2028001	1000000000	Календарный таблицы	0,1	-
2029			2029001	1000000000	Июль 2029 года	0,1	
701			2029001	1000000000	Июль 2029 года	0,1	

2. Сводная таблица данных по предприятиям

Сайт номер по зарегистрированному типу (ИРНП)	Существующие здания и сооружения		Исторические здания и сооружения		Месяц принятия закрытия зачета	Средняя площадность покрытой площадью зачета (кв. м)	Исторические здания по улицам и площадкам
	а	б	в	г			
1	2	3	4	5	6	7	8
2003			203 70,29	10000000	История рынка 2017 май	0,1	
7004			115 21,14	10000000	История рынка 2017 май	0,1	
1001	.	.	104 34,2	10000000	Каталоги рынка 2017 май	0,1	-
2004			203 3,00	10000000	История рынка 2017 май	0,1	
7004			115 41,94	10000000	История рынка 2017 май	0,1	
1001	.	.	104 48,24	10000000	Каталоги рынка 2017 май	0,1	-
2001			203 4,00	10000000	История рынка 2017 май	0,1	
7002			115 40,90	10000000	История рынка 2017 май	0,1	
1001	.	.	104 34,24	10000000	Каталоги рынка 2017 май	0,1	-
2002			203 30,24	10000000	История рынка 2017 май	0,1	
7005			115 32,94	10000000	История рынка 2017 май	0,1	
1005	.	.	104 34,2	10000000	Каталоги рынка 2017 май	0,1	-
2007			203 31,84	10000000	История рынка 2017 май	0,1	
7004			115 24,21	10000000	История рынка 2017 май	0,1	
1004	.	.	104 14,04	10000000	Каталоги рынка 2017 май	0,1	-
2001			20301,21	10000000	История рынка 2017 май	0,1	
7001			115014,91	10000000	История рынка 2017 май	0,1	
1001	.	.	104012,4	10000000	Каталоги рынка 2017 май	0,1	-
2002			203033,04	10000000	История рынка 2017 май	0,1	
7001			115017,25	10000000	История рынка 2017 май	0,1	
1004	.	.	104012,1	10000000	Каталоги рынка 2017 май	0,1	-
2005			203018,04	10000000	История рынка 2017 май	0,1	
7004			115012,90	10000000	История рынка 2017 май	0,1	
1001	.	.	104012,00	10000000	Каталоги рынка 2017 май	0,1	-
2004			203033,21	10000000	История рынка 2017 май	0,1	
7004			115010,00	10000000	История рынка 2017 май	0,1	

2. Сведения о сделках, совершаемых на территории

Сайт номер по справочнику земель (ФГИС)	Существующие кадастровые №		Изначально отведенный кадастровый №		Месяц прекращения кадастровой регистрации участка	Средняя кадастровая стоимость участка (МРОТ)	Инициатор сделки по земельному участку
	№	№	№	№			
1	2	3	4	5	6	7	8
2082			20:0802001-0000/001	20:0802001-0000/001	Июль 2018 года	0,1	
7082			20:0802001-0000/002	20:0802001-0000/002	Июль 2018 года	0,1	
2083	.	.	20:0803001-0000/001	20:0803001-0000/001	Календарный 2018 год	0,1	-
2083			20:0803001-0000/002	20:0803001-0000/002	Июль 2018 года	0,1	
7083			20:0803001-0000/003	20:0803001-0000/003	Июль 2018 года	0,1	
2084	.	.	20:0804001-0000/001	20:0804001-0000/001	Календарный 2018 год	0,1	-
2084			20:0804001-0000/002	20:0804001-0000/002	Июль 2018 года	0,1	
7084			20:0804001-0000/003	20:0804001-0000/003	Июль 2018 года	0,1	
2085	.	.	20:0805001-0000/001	20:0805001-0000/001	Календарный 2018 год	0,1	-
2085			20:0805001-0000/002	20:0805001-0000/002	Июль 2018 года	0,1	
7085			20:0805001-0000/003	20:0805001-0000/003	Июль 2018 года	0,1	
2086	.	.	20:0806001-0000/001	20:0806001-0000/001	Календарный 2018 год	0,1	-
2086			20:0806001-0000/002	20:0806001-0000/002	Июль 2018 года	0,1	
7086			20:0806001-0000/003	20:0806001-0000/003	Июль 2018 года	0,1	
2087	.	.	20:0807001-0000/001	20:0807001-0000/001	Календарный 2018 год	0,1	-
2087			20:0807001-0000/002	20:0807001-0000/002	Июль 2018 года	0,1	
7087			20:0807001-0000/003	20:0807001-0000/003	Июль 2018 года	0,1	
2088	.	.	20:0808001-0000/001	20:0808001-0000/001	Календарный 2018 год	0,1	-
2088			20:0808001-0000/002	20:0808001-0000/002	Июль 2018 года	0,1	
7088			20:0808001-0000/003	20:0808001-0000/003	Июль 2018 года	0,1	
2089	.	.	20:0809001-0000/001	20:0809001-0000/001	Календарный 2018 год	0,1	-
2089			20:0809001-0000/002	20:0809001-0000/002	Июль 2018 года	0,1	
7089			20:0809001-0000/003	20:0809001-0000/003	Июль 2018 года	0,1	



2. Сводная таблица данных по предприятиям

Сайт номер по зарплатным таблицам	Сущность зарплата		Изначальное значение		Месяц присвоения зарплатной таблицы	Средняя индивидуальная погрешность вычисления зарплатной таблицы (МД)	Полное наименование таблицы по форме
	У	С	У	С			
1	2	3	4	5	6	7	8
2305			225495,89	225495,89	Июль 2015	0,1	
7305			225495,89	225495,89	Июль 2015	0,1	
2306	.	.	225496,05	225496,05	Календарный 2015	0,1	-
2308			225496,10	225496,10	Июль 2015	0,1	
7308			225496,10	225496,10	Июль 2015	0,1	
2309	.	.	225496,11	225496,10	Календарный 2015	0,1	-
231			225496,09	225496,09	Июль 2015	0,1	
7312			225496,09	225496,09	Июль 2015	0,1	
2311	.	.	225496,11	225496,09	Календарный 2015	0,1	-
2327			225497,09	225497,09	Июль 2015	0,1	
7314			225497,09	225497,09	Июль 2015	0,1	
2315	.	.	225497,09	225497,09	Календарный 2015	0,1	-
2316			225497,19	225497,19	Июль 2015	0,1	
7317			225497,19	225497,19	Июль 2015	0,1	
2318	.	.	225497,19	225497,19	Календарный 2015	0,1	-
2319			225497,89	225497,89	Июль 2015	0,1	
7320			225497,89	225497,89	Июль 2015	0,1	
232	.	.	225498,05	225498,05	Календарный 2015	0,1	-
2329			225498,81	225498,81	Июль 2015	0,1	
7321			225498,81	225498,81	Июль 2015	0,1	
2328	.	.	225498,81	225498,81	Календарный 2015	0,1	-
2325			225499,01	225499,01	Июль 2015	0,1	
7326			225499,01	225499,01	Июль 2015	0,1	
2327	.	.	225499,01	225499,01	Календарный 2015	0,1	-
2328			225499,05	225499,05	Июль 2015	0,1	
7328			225499,05	225499,05	Июль 2015	0,1	

3. Сводная таблица данных по предприятиям							
Сайт номер по зарплатным таблицам	Сущность зарплата		Изначальное значение		Месяц применения зарплатной таблицы	Средняя индивидуальная погрешность вычисления зарплатной таблицы (МД)	Инициальное значение таблицы по началу периода
	У	Н	У	Н			
1	2	3	4	5	6	7	8
2321			2057405	2057405	Июль 2015	0,1	
731			2057405	2057405	Июль 2015	0,1	
2322	.	.	2057404	2057404	Калькуляционные таблицы	0,1	-
2323			2057404	2057404	Июль 2015	0,1	
734			2057404	2057404	Июль 2015	0,1	
2324	.	.	2057403	2057403	Калькуляционные таблицы	0,1	-
2325			2057403	2057403	Июль 2015	0,1	
737			2057403	2057403	Июль 2015	0,1	
2326	.	.	2057402	2057402	Калькуляционные таблицы	0,1	-
2327			2057402	2057402	Июль 2015	0,1	
737			2057402	2057402	Июль 2015	0,1	
2328	.	.	2057401	2057401	Калькуляционные таблицы	0,1	-
2329			2057401	2057401	Июль 2015	0,1	
737			2057401	2057401	Июль 2015	0,1	
2329			2057401	2057401	Июль 2015	0,1	
737			2057401	2057401	Июль 2015	0,1	
2330	.	.	2057400	2057400	Калькуляционные таблицы	0,1	-
2331			2057400	2057400	Июль 2015	0,1	
737			2057400	2057400	Июль 2015	0,1	
2332	.	.	2057400	2057400	Калькуляционные таблицы	0,1	-
2333			2057400	2057400	Июль 2015	0,1	
737			2057400	2057400	Июль 2015	0,1	
2334	.	.	2057400	2057400	Калькуляционные таблицы	0,1	-
2335			2057400	2057400	Июль 2015	0,1	
737			2057400	2057400	Июль 2015	0,1	

2. Сводная таблица данных по предприятиям

Сайт номер по справочнику товаров (ЕВНП)	Сущность/кодированный		Идентификационный номер(ы)		Месяц начала учета заработной платы	Средняя удельная величина заработной платы (МД) в	Инициальное значение показателя
	У	А	Б	В			
1	2	3	4	5	6	7	8
2000			20000000	20000000	Июль 1998	0.1	
2001			20000001	20000001	Июль 1998	0.1	
2002	.	.	20000002	20000002	Июль 1998	0.1	-
2003			20000003	20000003	Июль 1998	0.1	
2004			20000004	20000004	Июль 1998	0.1	
2005	.	.	20000005	20000005	Июль 1998	0.1	-
2006			20000006	20000006	Июль 1998	0.1	
2007			20000007	20000007	Июль 1998	0.1	
2008	.	.	20000008	20000008	Июль 1998	0.1	-
2009			20000009	20000009	Июль 1998	0.1	
2010			20000010	20000010	Июль 1998	0.1	
2011	.	.	20000011	20000011	Июль 1998	0.1	-
2012			20000012	20000012	Июль 1998	0.1	
2013			20000013	20000013	Июль 1998	0.1	
2014	.	.	20000014	20000014	Июль 1998	0.1	-
2015			20000015	20000015	Июль 1998	0.1	
2016			20000016	20000016	Июль 1998	0.1	
2017	.	.	20000017	20000017	Июль 1998	0.1	-
2018			20000018	20000018	Июль 1998	0.1	
2019			20000019	20000019	Июль 1998	0.1	
2020			20000020	20000020	Июль 1998	0.1	

2. Сводная таблица данных по предприятиям

Сайт номер по справочнику товаров (ЕВНП)	Существующие координаты		Изначальные координаты		Меняется ли координатный пункт	Средняя удельная масса погрузки, т/м³ (МТ/м³)	Планируемые работы по ремонту (или нет)
	У	У	У	У			
1	2	3	4	5	6	7	8
178			11591124	11591124	Китай, рынок 2017 мая	0,1	
1787			11594414	11594414	Китай, рынок 2017 мая	0,1	
1781	.	.	11594421	11591124	Китай, рынок 2017 мая	0,1	-
1784			11591120	11591120	Китай, рынок 2017 мая	0,1	
1785			11591115	11591115	Китай, рынок 2017 мая	0,1	
1786	.	.	11591112	11594414	Китай, рынок 2017 мая	0,1	-
1787			11591120	11591120	Китай, рынок 2017 мая	0,1	
1784			11591124	11591124	Китай, рынок 2017 мая	0,1	
1788	.	.	11591107	11594414	Китай, рынок 2017 мая	0,1	-
1790			11591120	11591120	Китай, рынок 2017 мая	0,1	
1791			11591116	11591116	Китай, рынок 2017 мая	0,1	
1792	.	.	11591120	11594414	Китай, рынок 2017 мая	0,1	-
1793			11591120	11591120	Китай, рынок 2017 мая	0,1	
1794			11591117	11591117	Китай, рынок 2017 мая	0,1	
1795	.	.	11591102	11594414	Китай, рынок 2017 мая	0,1	-
1796			11591127	11591127	Китай, рынок 2017 мая	0,1	
1797			11594420	11591120	Китай, рынок 2017 мая	0,1	
1798	.	.	11591124	11594414	Китай, рынок 2017 мая	0,1	-
1799			11591107	11591124	Китай, рынок 2017 мая	0,1	
1800			11591114	11591120	Китай, рынок 2017 мая	0,1	
1801	.	.	11591120	11594414	Китай, рынок 2017 мая	0,1	-
1802			11591120	11591120	Китай, рынок 2017 мая	0,1	
1803			11591120	11591120	Китай, рынок 2017 мая	0,1	
1804	.	.	11591115	11594414	Китай, рынок 2017 мая	0,1	-
1805			11591127	11591127	Китай, рынок 2017 мая	0,1	
1806			11591107	11591120	Китай, рынок 2017 мая	0,1	

2. Сводная таблица данных по предприятиям							
Сайт номер по справочнику товаров (ЕВНП)	Существующие характеристики		Идентификационный номер товара		Месяц начала учета заработной платы	Средняя удельная величина заработной платы (МД) в	Идентификационный номер товара по справочнику (МД) в
	У	У	У	У			
1	2	3	4	5	6	7	8
1803			10591009	10000000	Итальянская обувь	0,1	
1807			10594000	10000000	Французская обувь	0,1	
1809	.	.	10594000	10000000	Каталонская обувь	0,1	-
1805			10591007	10000000	Итальянская обувь	0,1	
1807			10594000	10000000	Французская обувь	0,1	
1801	.	.	10594000	10000000	Каталонская обувь	0,1	-
1810			10591007	10000000	Итальянская обувь	0,1	
1807			10594000	10000000	Французская обувь	0,1	
1814	.	.	10594000	10000000	Каталонская обувь	0,1	-
1815			10591000	10000000	Итальянская обувь	0,1	
1815			10594000	10000000	Французская обувь	0,1	
1807	.	.	10594000	10000000	Каталонская обувь	0,1	-
1819			10591009	10000000	Итальянская обувь	0,1	
1814			10594000	10000000	Французская обувь	0,1	
1821	.	.	10594000	10000000	Каталонская обувь	0,1	-
1807			10591000	10000000	Итальянская обувь	0,1	
1807			10594000	10000000	Французская обувь	0,1	
1822	.	.	10594000	10000000	Каталонская обувь	0,1	-
1809			10591000	10000000	Итальянская обувь	0,1	
1804			10594000	10000000	Французская обувь	0,1	
1825	.	.	10594000	10000000	Каталонская обувь	0,1	-
1805			10591000	10000000	Итальянская обувь	0,1	
1807			10594000	10000000	Французская обувь	0,1	
1824	.	.	10594000	10000000	Каталонская обувь	0,1	-
1807			10591000	10000000	Итальянская обувь	0,1	
1807			10594000	10000000	Французская обувь	0,1	

2. Сводная таблица данных по предприятиям

Сайт номер по зарплатным таблицам	Существующие картшны №		Идентифи- каторный номер карты №		Месяц присвоения зарплатной таблицы	Средняя подработка по заработной платежной таблице (МД) в	Инициаль- ная запись по картшну (или по номеру)
	У	А	У	А			
1	2	3	4	5	6	7	8
180			10500000	10500000	Июль 1998	0,1	
1800			10500000	10500000	Июль 1998	0,1	
1801	.	.	10500000	10500000	Калькуляция 1998	0,1	-
1802			10500000	10500000	Июль 1998	0,1	
1803			10500000	10500000	Июль 1998	0,1	
1804	.	.	10500000	10500000	Калькуляция 1998	0,1	-
1805			10500000	10500000	Июль 1998	0,1	
1806			10500000	10500000	Июль 1998	0,1	
1807			10500000	10500000	Июль 1998	0,1	
1808	.	.	10500000	10500000	Калькуляция 1998	0,1	-
1809			10500000	10500000	Июль 1998	0,1	
1810			10500000	10500000	Июль 1998	0,1	
1811	.	.	10500000	10500000	Калькуляция 1998	0,1	-
1812			10500000	10500000	Июль 1998	0,1	
1813			10500000	10500000	Июль 1998	0,1	
1814	.	.	10500000	10500000	Калькуляция 1998	0,1	-
1815			10500000	10500000	Июль 1998	0,1	
1816			10500000	10500000	Июль 1998	0,1	
1817	.	.	10500000	10500000	Калькуляция 1998	0,1	-
1818			10500000	10500000	Июль 1998	0,1	
1819			10500000	10500000	Июль 1998	0,1	
1820	.	.	10500000	10500000	Калькуляция 1998	0,1	-
1821			10500000	10500000	Июль 1998	0,1	
1822			10500000	10500000	Июль 1998	0,1	
1823	.	.	10500000	10500000	Калькуляция 1998	0,1	-
1824			10500000	10500000	Июль 1998	0,1	
1825			10500000	10500000	Июль 1998	0,1	

2. Сводная таблица данных по предприятиям

Сайт номер по справочнику товаров (ЕВНП)	Существующая информация		Изначально введенная информация		Месяц начала ввода справочной базы	Средняя удельная величина потребления сырья и энергии (МДж/т)	Инициальное значение показателя (норматив)
	а	б	в	г			
1	2	3	4	5	6	7	8
1817			115511,29	115511,29	Июль 1998 года	0,1	
1818			115541,4	115541,40	Июль 1998 года	0,1	
1819	.	.	115545,1	115545,1	Календарный 1998 год	0,1	-
1820			115513,29	115513,29	Июль 1998 года	0,1	
1821			115545,85	115545,85	Июль 1998 года	0,1	
1822	.	.	115545,19	115545,19	Календарный 1998 год	0,1	-
1823			115513,43	115513,43	Июль 1998 года	0,1	
1824			115544,11	115544,10	Июль 1998 года	0,1	
1825	.	.	115513,14	115513,14	Календарный 1998 год	0,1	-
1826			115513,29	115513,29	Июль 1998 года	0,1	
1827			115513,11	115513,11	Июль 1998 года	0,1	
1828	.	.	115513,29	115513,29	Календарный 1998 год	0,1	-
1829			115504,1	115504,10	Июль 1998 года	0,1	
1830			115504,4	115504,40	Июль 1998 года	0,1	
1831	.	.	115504,05	115504,05	Календарный 1998 год	0,1	-
1832			115503,23	115503,23	Июль 1998 года	0,1	
1833			115513,64	115513,64	Июль 1998 года	0,1	
1834	.	.	115513,03	115513,03	Календарный 1998 год	0,1	-
1835			115513,15	115513,15	Июль 1998 года	0,1	
1836			115513,11	115513,11	Июль 1998 года	0,1	
1837	.	.	115513,4	115513,40	Календарный 1998 год	0,1	-
1838			115513,07	115513,07	Июль 1998 года	0,1	
1839			115513,1	115513,10	Июль 1998 года	0,1	
1840	.	.	115513,11	115513,11	Календарный 1998 год	0,1	-
1841			115513,00	115513,00	Июль 1998 года	0,1	
1842			115513,15	115513,15	Июль 1998 года	0,1	

2. Сводная таблица данных по предприятиям

Сайт номер по зарплатным таблицам	Сущность зарплата		Изначальное значение		Месяц присвоения зарплатной таблицы	Средняя подработка по заработной плате (МД)	Инициальное значение таблицы по зарплате
	У	А	Б	В			
1	2	3	4	5	6	7	8
1883			11589107	100	1202	Китовый рынок 2012 май	0,1
1884			11589108	100	1106	Китовый рынок 2012 май	0,1
1885	.	.	11589109	100	4107	Китовый рынок 2012 май	-
1886			11589110	100	4044	Китовый рынок 2012 май	0,1
1887			11589111	100	4007	Китовый рынок 2012 май	0,1
1888	.	.	11589112	100	4007	Китовый рынок 2012 май	-
1889			11589113	100	4044	Китовый рынок 2012 май	0,1
1890			11589114	100	4111	Китовый рынок 2012 май	0,1
1891	.	.	11589115	100	4007	Китовый рынок 2012 май	-
1892			11589116	100	4007	Китовый рынок 2012 май	0,1
1893			11589117	100	4007	Китовый рынок 2012 май	0,1
1894	.	.	11589118	100	4007	Китовый рынок 2012 май	-
1895			11589119	100	4007	Китовый рынок 2012 май	0,1
1896			11589120	100	4007	Китовый рынок 2012 май	0,1
1897	.	.	11589121	100	4007	Китовый рынок 2012 май	-
1898			11589122	100	4007	Китовый рынок 2012 май	0,1
1899			11589123	100	4007	Китовый рынок 2012 май	0,1
1900	.	.	11589124	100	4007	Китовый рынок 2012 май	-
1901			11589125	100	4007	Китовый рынок 2012 май	0,1
1902			11589126	100	4007	Китовый рынок 2012 май	0,1
1903	.	.	11589127	100	4007	Китовый рынок 2012 май	-
1904			11589128	100	4007	Китовый рынок 2012 май	0,1
1905			11589129	100	4007	Китовый рынок 2012 май	0,1
1906	.	.	11589130	100	4007	Китовый рынок 2012 май	-
1907			11589131	100	4007	Китовый рынок 2012 май	0,1
1908			11589132	100	4007	Китовый рынок 2012 май	0,1



3. Сводная таблица данных за 2014 г.							
Сайт номер по зарядному тачку (ВРНГ)	Существенные характеристики		Идентификация маршрута, %		Место привала и квартальная зарядочная тачка	Средняя интервалов погрешности, минимум середина максимум (МД) %	Исполнение работы по заданию шум (в минутах)
	а	б	в	г			
1	2	3	4	5	6	7	8
2001			2059120	10000000	Китовый рынок 2015 март	0,1	
2002			2059120	10000000	Китовый рынок 2015 март	0,1	
2003	.	.	2059120	10000000	Китовый рынок 2015 март	0,1	-
2004			2059120	10000000	Китовый рынок 2015 март	0,1	
2005			2059120	10000000	Китовый рынок 2015 март	0,1	
2006	.	.	2059120	10000000	Китовый рынок 2015 март	0,1	-
2007			2059120	10000000	Китовый рынок 2015 март	0,1	
2008			2059120	10000000	Китовый рынок 2015 март	0,1	
2009	.	.	2059120	10000000	Китовый рынок 2015 март	0,1	-
2010			2059120	10000000	Китовый рынок 2015 март	0,1	
2011			2059120	10000000	Китовый рынок 2015 март	0,1	
2012	.	.	2059120	10000000	Китовый рынок 2015 март	0,1	-
2013			2059120	10000000	Китовый рынок 2015 март	0,1	
2014			2059120	10000000	Китовый рынок 2015 март	0,1	
2015	.	.	2059120	10000000	Китовый рынок 2015 март	0,1	-
2016			2059120	10000000	Китовый рынок 2015 март	0,1	
2017			2059120	10000000	Китовый рынок 2015 март	0,1	
2018	.	.	2059120	10000000	Китовый рынок 2015 март	0,1	-
2019			2059120	10000000	Китовый рынок 2015 март	0,1	
2020			2059120	10000000	Китовый рынок 2015 март	0,1	
2021	.	.	2059120	10000000	Китовый рынок 2015 март	0,1	-
2022			2059120	10000000	Китовый рынок 2015 март	0,1	
2023			2059120	10000000	Китовый рынок 2015 март	0,1	
2024	.	.	2059120	10000000	Китовый рынок 2015 март	0,1	-
2025			2059120	10000000	Китовый рынок 2015 март	0,1	
2026			2059120	10000000	Китовый рынок 2015 март	0,1	
2027	.	.	2059120	10000000	Китовый рынок 2015 март	0,1	-
2028			2059120	10000000	Китовый рынок 2015 март	0,1	
2029			2059120	10000000	Китовый рынок 2015 март	0,1	
2030	.	.	2059120	10000000	Китовый рынок 2015 март	0,1	-
2031			2059120	10000000	Китовый рынок 2015 март	0,1	
2032			2059120	10000000	Китовый рынок 2015 март	0,1	
2033	.	.	2059120	10000000	Китовый рынок 2015 март	0,1	-
2034			2059120	10000000	Китовый рынок 2015 март	0,1	
2035			2059120	10000000	Китовый рынок 2015 март	0,1	
2036	.	.	2059120	10000000	Китовый рынок 2015 март	0,1	-
2037			2059120	10000000	Китовый рынок 2015 март	0,1	
2038			2059120	10000000	Китовый рынок 2015 март	0,1	
2039	.	.	2059120	10000000	Китовый рынок 2015 март	0,1	-
2040			2059120	10000000	Китовый рынок 2015 март	0,1	
2041			2059120	10000000	Китовый рынок 2015 март	0,1	
2042	.	.	2059120	10000000	Китовый рынок 2015 март	0,1	-
2043			2059120	10000000	Китовый рынок 2015 март	0,1	
2044			2059120	10000000	Китовый рынок 2015 март	0,1	
2045	.	.	2059120	10000000	Китовый рынок 2015 март	0,1	-
2046			2059120	10000000	Китовый рынок 2015 март	0,1	
2047			2059120	10000000	Китовый рынок 2015 март	0,1	
2048	.	.	2059120	10000000	Китовый рынок 2015 март	0,1	-
2049			2059120	10000000	Китовый рынок 2015 март	0,1	
2050			2059120	10000000	Китовый рынок 2015 март	0,1	

3. Сводная таблица данных по предприятиям							
Сайт номер по зарегистрированному типу (ИРНГ)	Существующие квартиры № п/п		Изначально заявленной площади, м <sup>2</sup>		Месяц принятия квартиры зарегистрированной площадью	Средняя интерквартирная плотность заявленной площади (кВт/м <sup>2</sup> )	Инициальное состояние зачина по указанному типу (на момент)
	1	2	3	4			
2003			22 979,07	12 000,00	Июль 1998	0,1	
2004			22 979,04	12 000,00	Июль 1998	0,1	
2005	.	.	22 979,07	12 000,00	Катмаринское 1998	0,1	-
2008			22 979,07	12 000,00	Июль 1998	0,1	
2009			22 979,07	12 000,00	Июль 1998	0,1	
2010	.	.	22 979,07	12 000,00	Катмаринское 1998	0,1	-
2011			22 979,07	12 000,00	Июль 1998	0,1	
2012			22 979,04	12 000,00	Июль 1998	0,1	
2013	.	.	22 979,04	12 000,00	Катмаринское 1998	0,1	-
2014			22 979,07	12 000,00	Июль 1998	0,1	
2015			22 979,04	12 000,00	Июль 1998	0,1	
2016	.	.	22 979,04	12 000,00	Катмаринское 1998	0,1	-
2017			22 979,07	12 000,00	Июль 1998	0,1	
2018			22 979,07	12 000,00	Июль 1998	0,1	
2019	.	.	22 979,07	12 000,00	Катмаринское 1998	0,1	-
2020			22 979,07	12 000,00	Июль 1998	0,1	
2021			22 979,04	12 000,00	Июль 1998	0,1	
2022	.	.	22 979,04	12 000,00	Катмаринское 1998	0,1	-
2023			22 979,07	12 000,00	Июль 1998	0,1	
2024			22 979,07	12 000,00	Июль 1998	0,1	
2025	.	.	22 979,07	12 000,00	Катмаринское 1998	0,1	-
2026			22 979,07	12 000,00	Июль 1998	0,1	
2027			22 979,07	12 000,00	Июль 1998	0,1	
2028	.	.	22 979,07	12 000,00	Катмаринское 1998	0,1	-
2029			22 979,07	12 000,00	Июль 1998	0,1	
2030			22 979,04	12 000,00	Июль 1998	0,1	

2. Сводная таблица данных по предприятиям

Сайт номер по зарплатным таблицам	Сущность картинки		Инициалы работника		Месяц присвоения зарплатной таблицы	Средняя подработка по заработной плате (МД)	Инициалы работника по заработной плате (МД)
	У	У	У	У			
1	2	3	4	5	6	7	8
1961			10 9793,15	10 9793,15	Ильина Елена 2017 май	0,1	
1962			11 9793,15	11 9793,15	Ильина Елена 2017 май	0,1	
1963	.	.	12 9793,15	12 9793,15	Катмарини 2017 май	0,1	-
1964			13 9793,15	13 9793,15	Ильина Елена 2017 май	0,1	
1965			14 9793,15	14 9793,15	Ильина Елена 2017 май	0,1	
1966	.	.	15 9793,15	15 9793,15	Катмарини 2017 май	0,1	-
1967			16 9793,15	16 9793,15	Ильина Елена 2017 май	0,1	
1968			17 9793,15	17 9793,15	Ильина Елена 2017 май	0,1	
1969	.	.	18 9793,15	18 9793,15	Катмарини 2017 май	0,1	-
1970			19 9793,15	19 9793,15	Ильина Елена 2017 май	0,1	
1971			20 9793,15	20 9793,15	Ильина Елена 2017 май	0,1	
1972	.	.	21 9793,15	21 9793,15	Катмарини 2017 май	0,1	-
1973			22 9793,15	22 9793,15	Ильина Елена 2017 май	0,1	
1974			23 9793,15	23 9793,15	Ильина Елена 2017 май	0,1	
1975	.	.	24 9793,15	24 9793,15	Катмарини 2017 май	0,1	-
1976			25 9793,15	25 9793,15	Ильина Елена 2017 май	0,1	
1977			26 9793,15	26 9793,15	Ильина Елена 2017 май	0,1	
1978	.	.	27 9793,15	27 9793,15	Катмарини 2017 май	0,1	-
1979			28 9793,15	28 9793,15	Ильина Елена 2017 май	0,1	
1980			29 9793,15	29 9793,15	Ильина Елена 2017 май	0,1	
1981	.	.	30 9793,15	30 9793,15	Катмарини 2017 май	0,1	-
1982			31 9793,15	31 9793,15	Ильина Елена 2017 май	0,1	
1983			32 9793,15	32 9793,15	Ильина Елена 2017 май	0,1	
1984	.	.	33 9793,15	33 9793,15	Катмарини 2017 май	0,1	-
1985			34 9793,15	34 9793,15	Ильина Елена 2017 май	0,1	
1986			35 9793,15	35 9793,15	Ильина Елена 2017 май	0,1	

2. Сводная таблица данных по предприятиям

Сайт номер по зарплатным таблицам	Существующие картшны №		Идентифи- каторы		Месяц предыдущей зарплатной таблицы	Средняя индивидуальная погрешность вычисления средней ставки (МД)	Идентифи- катор по картшнам или номер
	У	А	У	А			
1	2	3	4	5	6	7	8
2000			2000110	2000110	Июль 2000	0,1	
2001			2000120	2000120	Август 2000	0,1	
2002	.	.	2000130	2000130	Сентябрь 2000	0,1	-
2003			2000140	2000140	Октябрь 2000	0,1	
2004			2000150	2000150	Ноябрь 2000	0,1	
2005	.	.	2000160	2000160	Декабрь 2000	0,1	-
2006			2000170	2000170	Июль 2001	0,1	
2007			2000180	2000180	Август 2001	0,1	
2008	.	.	2000190	2000190	Сентябрь 2001	0,1	-
2009			2000200	2000200	Октябрь 2001	0,1	
2010			2000210	2000210	Ноябрь 2001	0,1	
2011	.	.	2000220	2000220	Декабрь 2001	0,1	-
2012			2000230	2000230	Июль 2002	0,1	
2013			2000240	2000240	Август 2002	0,1	
2014	.	.	2000250	2000250	Сентябрь 2002	0,1	-
2015			2000260	2000260	Октябрь 2002	0,1	
2016			2000270	2000270	Ноябрь 2002	0,1	
2017	.	.	2000280	2000280	Декабрь 2002	0,1	-
2018			2000290	2000290	Июль 2003	0,1	
2019			2000300	2000300	Август 2003	0,1	

3. Сводная таблица данных по предприятиям							
Сайт номер по справочнику точек (ИРНГ)	Существующие здания		Изначально строящийся		Месяц начала ввода в эксплуатацию	Средняя удельная площадь помещений (кв. м)	Изначально введенная площадь (кв. м)
	а	б	в	г			
1	2	3	4	5	6	7	8
2010			10545,27	10545,27	Июль 2010 года	0,1	
2011			10545,62	10545,62	Июль 2010 года	0,1	
2014	.	.	10541,26	10541,26	Катмарурум 2010 года	0,1	-
2015			10545,87	10545,87	Июль 2010 года	0,1	
2016			10544,4	10544,4	Июль 2010 года	0,1	
2017	.	.	10544,91	10544,91	Катмарурум 2010 года	0,1	-
2018			10541,04	10541,04	Июль 2010 года	0,1	
2019			10542,45	10542,45	Июль 2010 года	0,1	
2020	.	.	10541,44	10541,44	Катмарурум 2010 года	0,1	-
2021			10542,25	10542,25	Июль 2010 года	0,1	
2022			10543,24	10543,24	Июль 2010 года	0,1	
2023	.	.	10541,07	10541,07	Катмарурум 2010 года	0,1	-
2024			10543,21	10543,21	Июль 2010 года	0,1	
2025			10544,24	10544,24	Июль 2010 года	0,1	
2026	.	.	10541,04	10541,04	Катмарурум 2010 года	0,1	-
2027			10543,00	10543,00	Июль 2010 года	0,1	
2028			10543,07	10543,07	Июль 2010 года	0,1	
2029	.	.	10541,94	10541,94	Катмарурум 2010 года	0,1	-
2030			10543,7	10543,7	Июль 2010 года	0,1	
2031			10542,17	10542,17	Июль 2010 года	0,1	
2032	.	.	10544,28	10544,28	Катмарурум 2010 года	0,1	-
2033			10541,70	10541,70	Июль 2010 года	0,1	
2034			10543,66	10543,66	Июль 2010 года	0,1	
2035	.	.	10541,02	10541,02	Катмарурум 2010 года	0,1	-
2036			10543,87	10543,87	Июль 2010 года	0,1	
2037			10542,24	10542,24	Июль 2010 года	0,1	

3. Сводная таблица данных по предприятиям

Сайт номер по справочнику точек продаж	Существующие предприятия		Исторические предприятия		Месяц прекращения существования предприятия	Средняя удельная величина потребления газа в период пика (МДж/ч)	Питание от стационарных точек по договору
	а	б	в	г			
1	2	3	4	5	6	7	8
2001 -101			22581100 12581100	12581100 12581100	Июль 2019 года 2019 года	0,1	
2002 -102	.	.	22581100 12581100	12581100 12581100	Календарный 2019 года	0,1	-
2003 -103			22581100 12581100	12581100 12581100	Июль 2019 года 2019 года	0,1	
2004 -104	.	.	22581100 12581100	12581100 12581100	Календарный 2019 года	0,1	-
2005 -105			22581100 12581100	12581100 12581100	Июль 2019 года 2019 года	0,1	
2006 -106	.	.	22581100 12581100	12581100 12581100	Календарный 2019 года	0,1	-
2007 -107			22581100 12581100	12581100 12581100	Июль 2019 года 2019 года	0,1	
2008 -108	.	.	22581100 12581100	12581100 12581100	Календарный 2019 года	0,1	-
2009 -109			22581100 12581100	12581100 12581100	Июль 2019 года 2019 года	0,1	
2010 -110	.	.	22581100 12581100	12581100 12581100	Календарный 2019 года	0,1	-
2011 -111			22581100 12581100	12581100 12581100	Июль 2019 года 2019 года	0,1	
2012 -112	.	.	22581100 12581100	12581100 12581100	Календарный 2019 года	0,1	-
2013 -113			22581100 12581100	12581100 12581100	Июль 2019 года 2019 года	0,1	
2014 -114	.	.	22581100 12581100	12581100 12581100	Календарный 2019 года	0,1	-
2015 -115			22581100 12581100	12581100 12581100	Июль 2019 года 2019 года	0,1	
2016 -116	.	.	22581100 12581100	12581100 12581100	Календарный 2019 года	0,1	-
2017 -117			22581100 12581100	12581100 12581100	Июль 2019 года 2019 года	0,1	
2018 -118	.	.	22581100 12581100	12581100 12581100	Календарный 2019 года	0,1	-
2019 -119			22581100 12581100	12581100 12581100	Июль 2019 года 2019 года	0,1	
2020 -120	.	.	22581100 12581100	12581100 12581100	Календарный 2019 года	0,1	-

2. Сводная таблица данных по предприятиям

Сайт номер по зарплатным таблицам	Сущность защитный ш		Идентифи- каторы		Месяц присвоения зарплатной таблицы	Средняя индивидуальная подработка на одного человека (МД)	Полное наименование по месту работы
	1	2	3	4			
2000			00000000000000000000	00000000000000000000	Июль 2018	0,1	Иркутская область, Иркутская область
2001			00000000000000000000	00000000000000000000	Июль 2018	0,1	Иркутская область, Иркутская область
2002	.	.	00000000000000000000	00000000000000000000	Июль 2018	0,1	-
2003			00000000000000000000	00000000000000000000	Июль 2018	0,1	Иркутская область, Иркутская область
2004			00000000000000000000	00000000000000000000	Июль 2018	0,1	Иркутская область, Иркутская область
2005	.	.	00000000000000000000	00000000000000000000	Июль 2018	0,1	-
2006			00000000000000000000	00000000000000000000	Июль 2018	0,1	Иркутская область, Иркутская область
2007			00000000000000000000	00000000000000000000	Июль 2018	0,1	Иркутская область, Иркутская область
2008	.	.	00000000000000000000	00000000000000000000	Июль 2018	0,1	-
2009			00000000000000000000	00000000000000000000	Июль 2018	0,1	Иркутская область, Иркутская область
2010			00000000000000000000	00000000000000000000	Июль 2018	0,1	Иркутская область, Иркутская область
2011	.	.	00000000000000000000	00000000000000000000	Июль 2018	0,1	-
2012			00000000000000000000	00000000000000000000	Июль 2018	0,1	Иркутская область, Иркутская область
2013			00000000000000000000	00000000000000000000	Июль 2018	0,1	Иркутская область, Иркутская область
2014	.	.	00000000000000000000	00000000000000000000	Июль 2018	0,1	-
2015			00000000000000000000	00000000000000000000	Июль 2018	0,1	Иркутская область, Иркутская область
2016			00000000000000000000	00000000000000000000	Июль 2018	0,1	Иркутская область, Иркутская область
2017	.	.	00000000000000000000	00000000000000000000	Июль 2018	0,1	-
2018			00000000000000000000	00000000000000000000	Июль 2018	0,1	Иркутская область, Иркутская область
2019			00000000000000000000	00000000000000000000	Июль 2018	0,1	Иркутская область, Иркутская область
2020	.	.	00000000000000000000	00000000000000000000	Июль 2018	0,1	-
2021			00000000000000000000	00000000000000000000	Июль 2018	0,1	Иркутская область, Иркутская область
2022			00000000000000000000	00000000000000000000	Июль 2018	0,1	Иркутская область, Иркутская область
2023	.	.	00000000000000000000	00000000000000000000	Июль 2018	0,1	-
2024			00000000000000000000	00000000000000000000	Июль 2018	0,1	Иркутская область, Иркутская область
2025			00000000000000000000	00000000000000000000	Июль 2018	0,1	Иркутская область, Иркутская область
2026	.	.	00000000000000000000	00000000000000000000	Июль 2018	0,1	-
2027			00000000000000000000	00000000000000000000	Июль 2018	0,1	Иркутская область, Иркутская область
2028			00000000000000000000	00000000000000000000	Июль 2018	0,1	Иркутская область, Иркутская область

2. Сводная таблица данных по объектам

Объект/номер записи/номер таблицы/номер	Существующая запись/номер		Изначально отражаемый информация		Месяц проектируемой записи/номер записи/номер таблицы	Средняя интерпретируемая погрешность измерений длина/номер таблицы (МД)	Инициальное значение длина/номер таблицы/номер таблицы
	1	2	3	4			
2081			10501234	10501234	Инициальное значение длина/номер таблицы	0.1	
2082			10501235	10501235	Инициальное значение длина/номер таблицы	0.1	
2083	.	.	10501236	10501236	Инициальное значение длина/номер таблицы	0.1	-
2084			10501237	10501237	Инициальное значение длина/номер таблицы	0.1	
2085			10501238	10501238	Инициальное значение длина/номер таблицы	0.1	
2086	.	.	10501239	10501239	Инициальное значение длина/номер таблицы	0.1	-
2087			10501240	10501240	Инициальное значение длина/номер таблицы	0.1	
2088			10501241	10501241	Инициальное значение длина/номер таблицы	0.1	
2089	.	.	10501242	10501242	Инициальное значение длина/номер таблицы	0.1	-
2090			10501243	10501243	Инициальное значение длина/номер таблицы	0.1	
2091			10501244	10501244	Инициальное значение длина/номер таблицы	0.1	
2092	.	.	10501245	10501245	Инициальное значение длина/номер таблицы	0.1	-
2093			10501246	10501246	Инициальное значение длина/номер таблицы	0.1	
2094			10501247	10501247	Инициальное значение длина/номер таблицы	0.1	
2095	.	.	10501248	10501248	Инициальное значение длина/номер таблицы	0.1	-
2096			10501249	10501249	Инициальное значение длина/номер таблицы	0.1	
2097			10501250	10501250	Инициальное значение длина/номер таблицы	0.1	
2098	.	.	10501251	10501251	Инициальное значение длина/номер таблицы	0.1	-
2099			10501252	10501252	Инициальное значение длина/номер таблицы	0.1	
2100			10501253	10501253	Инициальное значение длина/номер таблицы	0.1	
2101	.	.	10501254	10501254	Инициальное значение длина/номер таблицы	0.1	-
2102			10501255	10501255	Инициальное значение длина/номер таблицы	0.1	
2103			10501256	10501256	Инициальное значение длина/номер таблицы	0.1	
2104	.	.	10501257	10501257	Инициальное значение длина/номер таблицы	0.1	-
2105			10501258	10501258	Инициальное значение длина/номер таблицы	0.1	
2106			10501259	10501259	Инициальное значение длина/номер таблицы	0.1	
2107	.	.	10501260	10501260	Инициальное значение длина/номер таблицы	0.1	-
2108			10501261	10501261	Инициальное значение длина/номер таблицы	0.1	
2109			10501262	10501262	Инициальное значение длина/номер таблицы	0.1	
2110	.	.	10501263	10501263	Инициальное значение длина/номер таблицы	0.1	-
2111			10501264	10501264	Инициальное значение длина/номер таблицы	0.1	
2112			10501265	10501265	Инициальное значение длина/номер таблицы	0.1	
2113	.	.	10501266	10501266	Инициальное значение длина/номер таблицы	0.1	-
2114			10501267	10501267	Инициальное значение длина/номер таблицы	0.1	
2115			10501268	10501268	Инициальное значение длина/номер таблицы	0.1	
2116	.	.	10501269	10501269	Инициальное значение длина/номер таблицы	0.1	-
2117			10501270	10501270	Инициальное значение длина/номер таблицы	0.1	



3. Сводная таблица данных по предприятиям							
Сайт номер по зарплатным таблицам	Сущность задания		Изначальное значение		Месяц присвоения зарплатной таблицы	Средняя интервалная погрешность вычисления зарплатной таблицы (МД)	Инициальное значение таблицы по началу периода
	У	А	Б	В			
1	2	3	4	5	6	7	8
4113			125470,00	125470,00	Июль 2015 года	0,1	
4115			125474,00	125474,00	Июль 2015 года	0,1	
4116	.	.	125440,00	125440,00	Календарный 2015 год	0,1	-
4117			125420,00	125420,00	Июль 2015 года	0,1	
4114			125424,00	125424,00	Июль 2015 года	0,1	
4118	.	.	125426,00	125426,00	Календарный 2015 год	0,1	-
4100			125438,00	125438,00	Июль 2015 года	0,1	
4110			125450,00	125450,00	Июль 2015 года	0,1	
412	.	.	125450,00	125450,00	Календарный 2015 год	0,1	-
4109			125450,00	125450,00	Июль 2015 года	0,1	
4111			125450,00	125450,00	Июль 2015 года	0,1	
4124	.	.	125452,00	125452,00	Календарный 2015 год	0,1	-
4105			125470,00	125470,00	Июль 2015 года	0,1	
4112			125470,00	125470,00	Июль 2015 года	0,1	
4121	.	.	125470,00	125470,00	Календарный 2015 год	0,1	-
4108			125470,00	125470,00	Июль 2015 года	0,1	
4114			125470,00	125470,00	Июль 2015 года	0,1	
4101	.	.	125470,00	125470,00	Календарный 2015 год	0,1	-
410			125470,00	125470,00	Июль 2015 года	0,1	
4107			125480,00	125480,00	Июль 2015 года	0,1	
4101	.	.	125480,00	125480,00	Календарный 2015 год	0,1	-
4104			125480,00	125480,00	Июль 2015 года	0,1	
4100			125480,00	125480,00	Июль 2015 года	0,1	
4105	.	.	125480,00	125480,00	Календарный 2015 год	0,1	-
4106			125480,00	125480,00	Июль 2015 года	0,1	
4107			125480,00	125480,00	Июль 2015 года	0,1	

3. Сводная таблица данных по предприятиям							
Сайт номер по зарплатным таблицам	Сущность картинки		Инициалы догодильной компания		Месяц присвоения зарплатной таблицы	Средняя индивидуальная погрешность определения суммарной сдачи (МД)	Инициалы догодильной компания или фирмы
	а	б	в	г			
1	2	3	4	5	6	7	8
2139			2050301	2050301	Инициалы содержатся в таблице	0,1	
2140			2050302	2050302	Инициалы содержатся в таблице	0,1	
2141	.	.	2050303	2050303	Карта-догодильная таблица	0,1	-
2142			2050304	2050304	Инициалы содержатся в таблице	0,1	
2143			2050305	2050305	Инициалы содержатся в таблице	0,1	
2144	.	.	2050306	2050306	Карта-догодильная таблица	0,1	-
2145			2050307	2050307	Инициалы содержатся в таблице	0,1	
2146			2050308	2050308	Инициалы содержатся в таблице	0,1	
2147	.	.	2050309	2050309	Карта-догодильная таблица	0,1	-
2148			2050310	2050310	Инициалы содержатся в таблице	0,1	
2149			2050311	2050311	Инициалы содержатся в таблице	0,1	
2150	.	.	2050312	2050312	Карта-догодильная таблица	0,1	-
2151			2050313	2050313	Инициалы содержатся в таблице	0,1	
2152			2050314	2050314	Инициалы содержатся в таблице	0,1	
2153	.	.	2050315	2050315	Карта-догодильная таблица	0,1	-
2154			2050316	2050316	Инициалы содержатся в таблице	0,1	
2155			2050317	2050317	Инициалы содержатся в таблице	0,1	
2156	.	.	2050318	2050318	Карта-догодильная таблица	0,1	-
2157			2050319	2050319	Инициалы содержатся в таблице	0,1	
2158			2050320	2050320	Инициалы содержатся в таблице	0,1	
2159	.	.	2050321	2050321	Карта-догодильная таблица	0,1	-
2160			2050322	2050322	Инициалы содержатся в таблице	0,1	
2161			2050323	2050323	Инициалы содержатся в таблице	0,1	

2. Сводная таблица данных по предприятиям

Сайт номер по зарплатным таблицам	Сущность записи № п/п		Инициалы догодующей компания, п		Месяц присвоения зарплатной таблицы	Средняя индивидуальная погрешность определения средней зарплаты (МД) в	Инициалы догодующей компания или номер
	у	п	г	ф			
1	2	3	4	5	6	7	8
2162 - 163			2250123 1270123	2250123 1270123	Итальянская заплата	0,1	
2163 - 164			2250123 1270123	2250123 1270123	Итальянская заплата	0,1	
2164 - 165	.	.	2250123 1270123	2250123 1270123	Калькуляция заплата	0,1	-
2165 - 166			2250123 1270123	2250123 1270123	Итальянская заплата	0,1	
2166 - 167			2250123 1270123	2250123 1270123	Итальянская заплата	0,1	
2167 - 168	.	.	2250123 1270123	2250123 1270123	Калькуляция заплата	0,1	-
2168 - 169			2250123 1270123	2250123 1270123	Итальянская заплата	0,1	
2169 - 170			2250123 1270123	2250123 1270123	Итальянская заплата	0,1	
2170 - 171	.	.	2250123 1270123	2250123 1270123	Калькуляция заплата	0,1	-
2171 - 172			2250123 1270123	2250123 1270123	Итальянская заплата	0,1	
2172 - 173			2250123 1270123	2250123 1270123	Итальянская заплата	0,1	
2173 - 174	.	.	2250123 1270123	2250123 1270123	Калькуляция заплата	0,1	-
2174 - 175			2250123 1270123	2250123 1270123	Итальянская заплата	0,1	
2175 - 176			2250123 1270123	2250123 1270123	Итальянская заплата	0,1	
2176 - 177	.	.	2250123 1270123	2250123 1270123	Калькуляция заплата	0,1	-
2177 - 178			2250123 1270123	2250123 1270123	Итальянская заплата	0,1	
2178 - 179			2250123 1270123	2250123 1270123	Итальянская заплата	0,1	
2179 - 180	.	.	2250123 1270123	2250123 1270123	Калькуляция заплата	0,1	-
2180 - 181			2250123 1270123	2250123 1270123	Итальянская заплата	0,1	
2181 - 182			2250123 1270123	2250123 1270123	Итальянская заплата	0,1	
2182 - 183	.	.	2250123 1270123	2250123 1270123	Калькуляция заплата	0,1	-
2183 - 184			2250123 1270123	2250123 1270123	Итальянская заплата	0,1	
2184 - 185			2250123 1270123	2250123 1270123	Итальянская заплата	0,1	
2185 - 186	.	.	2250123 1270123	2250123 1270123	Калькуляция заплата	0,1	-
2186 - 187			2250123 1270123	2250123 1270123	Итальянская заплата	0,1	
2187 - 188			2250123 1270123	2250123 1270123	Итальянская заплата	0,1	

3. Сводная таблица данных по предприятиям							
Сайт номер по зарплатным таблицам	Сущность задания		Изначальное значение		Месяц присвоения зарплатной таблицы	Средняя подработка по заработной плате (МД)	Инициальное значение таблицы по предмету
	У	А	Б	В			
1	2	3	4	5	6	7	8
2187 -187			20581,25 20581,25	20581,25 20581,25	Июль 2015 Июль 2015	0,1 0,1	
219	.	.	20594,25 20594,25	20594,25 20594,25	Календарный 2015	0,1	-
2193 -193			20595,00 20595,00	20595,00 20595,00	Июль 2015 Июль 2015	0,1 0,1	
2194	.	.	20595,00 20595,00	20595,00 20595,00	Календарный 2015	0,1	-
2195 -195			20595,25 20595,25	20595,25 20595,25	Июль 2015 Июль 2015	0,1 0,1	
2196	.	.	20595,00 20595,00	20595,00 20595,00	Календарный 2015	0,1	-
2198 -198			20598,00 20598,00	20598,00 20598,00	Июль 2015 Июль 2015	0,1 0,1	
2200	.	.	20598,00 20598,00	20598,00 20598,00	Календарный 2015	0,1	-
220 -202			20599,00 20599,00	20599,00 20599,00	Июль 2015 Июль 2015	0,1 0,1	
2201	.	.	20599,00 20599,00	20599,00 20599,00	Календарный 2015	0,1	-
2202 -205			20599,19 20599,19	20599,19 20599,19	Июль 2015 Июль 2015	0,1 0,1	
2205	.	.	20599,00 20599,00	20599,00 20599,00	Календарный 2015	0,1	-
2207 -209			20599,50 20599,50	20599,50 20599,50	Июль 2015 Июль 2015	0,1 0,1	
2208	.	.	20599,00 20599,00	20599,00 20599,00	Календарный 2015	0,1	-
2210 -210			20599,00 20599,00	20599,00 20599,00	Июль 2015 Июль 2015	0,1 0,1	
2212	.	.	20599,00 20599,00	20599,00 20599,00	Календарный 2015	0,1	-
2213 -214			20599,25 20599,25	20599,25 20599,25	Июль 2015 Июль 2015	0,1 0,1	

3. Сводная таблица данных по предприятиям

Сайт номер по зарплатным таблицам	Существующие картшны №		Идентифи- каторы		Месяц присвоения зарплатной таблицы	Средняя индивидуальная погрешность определения суммарной массы (Мг)	Полное наименование зачислен- ного на учет (на име)
	У	Л	У	Л			
1	2	3	4	5	6	7	8
4013			10504231	10504232	Июль 1998	0,1	
4014			10504234	10504235	Июль 1998	0,1	
4015	.	.	10504241	10504242	Календарные таблицы	0,1	-
4016			10504239	10504240	Июль 1998	0,1	
4017			10504237	10504238	Июль 1998	0,1	
4020	.	.	10504243	10504244	Календарные таблицы	0,1	-
4021			10504233	10504234	Июль 1998	0,1	
4022			10504235	10504236	Июль 1998	0,1	
4023	.	.	10504245	10504246	Календарные таблицы	0,1	-
4024			10504236	10504237	Июль 1998	0,1	
4025			10504238	10504239	Июль 1998	0,1	
4026	.	.	10504247	10504248	Календарные таблицы	0,1	-
4027			10504237	10504238	Июль 1998	0,1	
4028			10504239	10504240	Июль 1998	0,1	
4029	.	.	10504249	10504250	Календарные таблицы	0,1	-
4030			10504238	10504239	Июль 1998	0,1	
4031			10504239	10504240	Июль 1998	0,1	
4032	.	.	10504241	10504242	Календарные таблицы	0,1	-
4033			10504242	10504243	Июль 1998	0,1	
4034			10504240	10504241	Июль 1998	0,1	
4035	.	.	10504244	10504245	Календарные таблицы	0,1	-
4036			10504239	10504240	Июль 1998	0,1	
4037			10504240	10504241	Июль 1998	0,1	
4038	.	.	10504244	10504245	Календарные таблицы	0,1	-
4039			10504239	10504240	Июль 1998	0,1	
4040			10504240	10504241	Июль 1998	0,1	

2. Сводная таблица данных по предприятиям

Сайт номер по зарплатным таблицам	Сущность защитный ш		Идентифи- каторы		Месяц присвоения зарплатной таблицы	Средняя подработка по заработной плате (МД) в	Инициаль- ные данные на карточке платежной
	а	б	в	г			
4307			10501280	10501280	Июль 1998	0.1	
4308			10502424	10502424	Июль 1998	0.1	
4309	.	.	10502494	10502494	Катмаринск 1998	0.1	-
4310			10502528	10502528	Июль 1998	0.1	
4311			10504470	10504470	Июль 1998	0.1	
4312	.	.	10504498	10504498	Катмаринск 1998	0.1	-
4313			10504504	10504504	Июль 1998	0.1	
4314			10504574	10504574	Июль 1998	0.1	
4315	.	.	10504598	10504598	Катмаринск 1998	0.1	-
4316			10504624	10504624	Июль 1998	0.1	
4317			10504674	10504674	Июль 1998	0.1	
4318	.	.	10504682	10504682	Катмаринск 1998	0.1	-
4319			10504708	10504708	Июль 1998	0.1	
4320			10504738	10504738	Июль 1998	0.1	
4321	.	.	10504742	10504742	Катмаринск 1998	0.1	-
4322			10504768	10504768	Июль 1998	0.1	
4323			10504798	10504798	Июль 1998	0.1	
4324	.	.	10504804	10504804	Катмаринск 1998	0.1	-
4325			10504830	10504830	Июль 1998	0.1	
4326			10504860	10504860	Июль 1998	0.1	
4327	.	.	10504864	10504864	Катмаринск 1998	0.1	-
4328			10504890	10504890	Июль 1998	0.1	
4329			10504920	10504920	Июль 1998	0.1	
4330	.	.	10504924	10504924	Катмаринск 1998	0.1	-
4331			10504950	10504950	Июль 1998	0.1	

3. Сводная таблица данных по предприятиям							
Сайт номер по зарплатным таблицам	Сущность защиты		Идентифи- каторы		Месяц присвоения зарплатной таблицы	Средняя подработка погрешность, выявленная при проверке (МД)	Исполнение защиты по указанным пунктам
	У	Н	И	У			
1	2	3	4	5	6	7	8
4268 .767			11541281 11541282	12718101 12718102	Июль 2018 Февраль 2018	0,1	
4269	.	.	11541284	12718104	Календарный 2018 январь	0,1	-
4270 .767			11541281 11541282	12718101 12718102	Июль 2018 Февраль 2018	0,1	
4271	.	.	11541284	12718104	Календарный 2018 январь	0,1	-
4272 .767			11541281 11541282	12718101 12718102	Июль 2018 Февраль 2018	0,1	
4273	.	.	11541284	12718104	Календарный 2018 январь	0,1	-
4274 .767			11541281 11541282	12718101 12718102	Июль 2018 Февраль 2018	0,1	
4275	.	.	11541284	12718104	Календарный 2018 январь	0,1	-
4276 .767			11541281 11541282	12718101 12718102	Июль 2018 Февраль 2018	0,1	
4277	.	.	11541284	12718104	Календарный 2018 январь	0,1	-
4278 .767			11541281 11541282	12718101 12718102	Июль 2018 Февраль 2018	0,1	
4279	.	.	11541284	12718104	Календарный 2018 январь	0,1	-
4280 .767			11541281 11541282	12718101 12718102	Июль 2018 Февраль 2018	0,1	
4281	.	.	11541284	12718104	Календарный 2018 январь	0,1	-
4282 .767			11541281 11541282	12718101 12718102	Июль 2018 Февраль 2018	0,1	
4283	.	.	11541284	12718104	Календарный 2018 январь	0,1	-
4284 .767			11541281 11541282	12718101 12718102	Июль 2018 Февраль 2018	0,1	
4285	.	.	11541284	12718104	Календарный 2018 январь	0,1	-
4286 .767			11541281 11541282	12718101 12718102	Июль 2018 Февраль 2018	0,1	
4287	.	.	11541284	12718104	Календарный 2018 январь	0,1	-
4288 .767			11541281 11541282	12718101 12718102	Июль 2018 Февраль 2018	0,1	
4289	.	.	11541284	12718104	Календарный 2018 январь	0,1	-
4290 .767			11541281 11541282	12718101 12718102	Июль 2018 Февраль 2018	0,1	

3. Сводная таблица данных по предприятиям							
Сайт номер по справочнику товаров (ЕВНП)	Существующие подразделения		Изначально действующий ассортимент		Месяц начала ввода справочной базы	Средняя удельная величина потребления (кг/шт)	Инициальное деление по категориям (шт/кг)
	У	А	Б	В			
1	2	3	4	5	6	7	8
4200			105905,29	105905,29	Июль 2018 года	0,1	
4201			105907,4	105907,4	Июль 2018 года	0,1	
4204	.	.	105911,2	105911,2	Катмарурум 2018 года	0,1	-
4205			105912	105912	Июль 2018 года	0,1	
4206			105912,85	105912,85	Июль 2018 года	0,1	
4207	.	.	105912	105912,09	Катмарурум 2018 года	0,1	-
4208			105912,05	105912,05	Июль 2018 года	0,1	
4209			105911,15	105911,15	Июль 2018 года	0,1	
4210	.	.	105912,5	105912,5	Катмарурум 2018 года	0,1	-
4211			105912,27	105912,27	Июль 2018 года	0,1	
4212			105911,02	105911,02	Июль 2018 года	0,1	
4211	.	.	105912,6	105912,6	Катмарурум 2018 года	0,1	-
4213			105912,83	105912,83	Июль 2018 года	0,1	
4215			105915,04	105915,04	Июль 2018 года	0,1	
4216	.	.	105915,24	105915,24	Катмарурум 2018 года	0,1	-
4217			105911,27	105911,27	Июль 2018 года	0,1	
4218			105916,2	105916,2	Июль 2018 года	0,1	
4219	.	.	105912,5	105912,5	Катмарурум 2018 года	0,1	-
4217			105912,24	105912,24	Июль 2018 года	0,1	
4217			105915,5	105915,5	Июль 2018 года	0,1	
4212	.	.	105911,15	105911,15	Катмарурум 2018 года	0,1	-
4213			105912,87	105912,87	Июль 2018 года	0,1	
4214			105914,73	105914,73	Июль 2018 года	0,1	
4215	.	.	105911,15	105911,15	Катмарурум 2018 года	0,1	-
4216			105916,14	105916,14	Июль 2018 года	0,1	
4217			105917,4	105917,4	Июль 2018 года	0,1	



3. Сводная таблица данных по предприятиям

Сайт номер по зарплатным таблицам	Сущность задания		Инициалы доставляющей		Месяц присвоения зарплатной таблицы	Средняя индивидуальная погрешность определения суммарной массы (кг)	Инициалы доставляющей по месту присвоения
	а	б	в	г			
1	2	3	4	5	6	7	8
4213			11543323	12010406	Инициалы присвоены за 1 месяц	0,1	
4214			11543323	12010407	Инициалы присвоены за 1 месяц	0,1	
4215	.	.	11543323	12010407	Калькуляцией за 1 месяц	0,1	-
4216			11543323	12010408	Инициалы присвоены за 1 месяц	0,1	
4217			11543323	12010409	Инициалы присвоены за 1 месяц	0,1	
4218	.	.	11543323	12010409	Калькуляцией за 1 месяц	0,1	-
4219			11543323	12010410	Инициалы присвоены за 1 месяц	0,1	
4220			11543323	12010410	Инициалы присвоены за 1 месяц	0,1	
4221	.	.	11543323	12010411	Калькуляцией за 1 месяц	0,1	-
4222			11543323	12010412	Инициалы присвоены за 1 месяц	0,1	
4223			11543323	12010413	Инициалы присвоены за 1 месяц	0,1	
4224	.	.	11543323	12010413	Калькуляцией за 1 месяц	0,1	-
4225			11543323	12010414	Инициалы присвоены за 1 месяц	0,1	
4226			11543323	12010415	Инициалы присвоены за 1 месяц	0,1	
4227	.	.	11543323	12010415	Калькуляцией за 1 месяц	0,1	-
4228			11543323	12010416	Инициалы присвоены за 1 месяц	0,1	
4229			11543323	12010416	Инициалы присвоены за 1 месяц	0,1	
4230	.	.	11543323	12010417	Калькуляцией за 1 месяц	0,1	-
4231			11543323	12010418	Инициалы присвоены за 1 месяц	0,1	
4232			11543323	12010419	Инициалы присвоены за 1 месяц	0,1	
4233	.	.	11543323	12010419	Калькуляцией за 1 месяц	0,1	-
4234			11543323	12010420	Инициалы присвоены за 1 месяц	0,1	
4235			11543323	12010420	Инициалы присвоены за 1 месяц	0,1	
4236	.	.	11543323	12010421	Калькуляцией за 1 месяц	0,1	-
4237			11543323	12010422	Инициалы присвоены за 1 месяц	0,1	
4238			11543323	12010423	Инициалы присвоены за 1 месяц	0,1	
4239	.	.	11543323	12010423	Калькуляцией за 1 месяц	0,1	-
4240			11543323	12010424	Инициалы присвоены за 1 месяц	0,1	
4241			11543323	12010425	Инициалы присвоены за 1 месяц	0,1	
4242	.	.	11543323	12010425	Калькуляцией за 1 месяц	0,1	-
4243			11543323	12010426	Инициалы присвоены за 1 месяц	0,1	
4244			11543323	12010427	Инициалы присвоены за 1 месяц	0,1	
4245	.	.	11543323	12010427	Калькуляцией за 1 месяц	0,1	-
4246			11543323	12010428	Инициалы присвоены за 1 месяц	0,1	
4247			11543323	12010429	Инициалы присвоены за 1 месяц	0,1	
4248	.	.	11543323	12010429	Калькуляцией за 1 месяц	0,1	-
4249			11543323	12010430	Инициалы присвоены за 1 месяц	0,1	
4250			11543323	12010431	Инициалы присвоены за 1 месяц	0,1	

3. Сводная таблица данных по предприятиям

Сайт номер по зарплатным таблицам	Существующие квартиры № п/п		Изначально доставляемый материал, т		Месяц привала или квартальная зарплата таблица	Средняя индивидуальная погрешность измерения судя по первой таблице (МД) %	Инициальное доставление таблица по указанию п/п (на месяц)
	1	2	3	4			
4341 1753			22501248	12701248	Итальянская защита	0,1	
4342 1754			22502248	12702248	Итальянская защита	0,1	
4343 1755	.	.	22503248	12703248	Каталонская защита	0,1	-
4344 1756			22504248	12704248	Итальянская защита	0,1	
4345 1757			22505248	12705248	Итальянская защита	0,1	
4346 1758	.	.	22506248	12706248	Каталонская защита	0,1	-
4347 1759			22507248	12707248	Итальянская защита	0,1	
4348 1760			22508248	12708248	Итальянская защита	0,1	
4349 1761	.	.	22509248	12709248	Каталонская защита	0,1	-
4350 1762			22510248	12710248	Итальянская защита	0,1	
4351 1763			22511248	12711248	Итальянская защита	0,1	
4352 1764	.	.	22512248	12712248	Каталонская защита	0,1	-
4353 1765			22513248	12713248	Итальянская защита	0,1	
4354 1766			22514248	12714248	Итальянская защита	0,1	
4355 1767	.	.	22515248	12715248	Каталонская защита	0,1	-
4356 1768			22516248	12716248	Итальянская защита	0,1	
4357 1769			22517248	12717248	Итальянская защита	0,1	
4358 1770	.	.	22518248	12718248	Каталонская защита	0,1	-
4359 1771			22519248	12719248	Итальянская защита	0,1	
4360 1772			22520248	12720248	Итальянская защита	0,1	

3. Сводная таблица данных по предприятиям

Сайт номер по зарплатным таблицам	Сущность задания		Изначальное значение		Месяц присвоения зарплатной таблицы	Средняя интервалная погрешность вычисления зарплатной таблицы (МД)	Полное число записей по таблице
	У	А	У	А			
1	2	3	4	5	6	7	8
4365			115075,75	115075,75	Июль 1995	0,1	
4366			115075,75	115075,75	Июль 1995	0,1	
4367	.	.	115075,75	115075,75	Калькуляция 1995	0,1	-
4368			115075,75	115075,75	Июль 1995	0,1	
4369			115075,75	115075,75	Июль 1995	0,1	
4370	.	.	115075,75	115075,75	Калькуляция 1995	0,1	-
4371			115075,75	115075,75	Июль 1995	0,1	
4372	.	.	115075,75	115075,75	Калькуляция 1995	0,1	-
4373			115075,75	115075,75	Июль 1995	0,1	
4374			115075,75	115075,75	Июль 1995	0,1	
4375	.	.	115075,75	115075,75	Калькуляция 1995	0,1	-
4376			115075,75	115075,75	Июль 1995	0,1	
4377			115075,75	115075,75	Июль 1995	0,1	
4378	.	.	115075,75	115075,75	Калькуляция 1995	0,1	-
4379			115075,75	115075,75	Июль 1995	0,1	
4380			115075,75	115075,75	Июль 1995	0,1	
4381	.	.	115075,75	115075,75	Калькуляция 1995	0,1	-
4382			115075,75	115075,75	Июль 1995	0,1	
4383			115075,75	115075,75	Июль 1995	0,1	
4384	.	.	115075,75	115075,75	Калькуляция 1995	0,1	-
4385			115075,75	115075,75	Июль 1995	0,1	
4386			115075,75	115075,75	Июль 1995	0,1	
4387	.	.	115075,75	115075,75	Калькуляция 1995	0,1	-
4388			115075,75	115075,75	Июль 1995	0,1	
4389			115075,75	115075,75	Июль 1995	0,1	
4390	.	.	115075,75	115075,75	Калькуляция 1995	0,1	-
4391			115075,75	115075,75	Июль 1995	0,1	
4392			115075,75	115075,75	Июль 1995	0,1	
4393	.	.	115075,75	115075,75	Калькуляция 1995	0,1	-
4394			115075,75	115075,75	Июль 1995	0,1	
4395			115075,75	115075,75	Июль 1995	0,1	
4396	.	.	115075,75	115075,75	Калькуляция 1995	0,1	-
4397			115075,75	115075,75	Июль 1995	0,1	
4398			115075,75	115075,75	Июль 1995	0,1	
4399	.	.	115075,75	115075,75	Калькуляция 1995	0,1	-
4400			115075,75	115075,75	Июль 1995	0,1	
4401			115075,75	115075,75	Июль 1995	0,1	

3. Сводная таблица данных по предприятиям

Сайт номер по зарплатным таблицам	Сущность задания		Инициалы доставляющей		Месяц присвоения зарплатной таблицы	Средняя индивидуальная погрешность определения зарплатной таблицы (МД)	Инициалы доставляющей по указанному сайту
	У	А	У	А			
1	2	3	4	5	6	7	8
2201			22010203	22010201	Инициалы присвоены 2017 май	0,1	
2202			22020104	22020110	Инициалы присвоены 2017 май	0,1	
2203	.	.	22030105	22030107	Калькуляцией не присвоены	0,1	-
2204			22040201	22040201	Инициалы присвоены 2017 май	0,1	
2205			22050401	22050401	Инициалы присвоены 2017 май	0,1	
2206	.	.	22060101	22060101	Калькуляцией не присвоены	0,1	-
2207			22070102	22070102	Инициалы присвоены 2017 май	0,1	
2208			22080103	22080103	Инициалы присвоены 2017 май	0,1	
2209	.	.	22090101	22090101	Калькуляцией не присвоены	0,1	-
2210			22090102	22090102	Инициалы присвоены 2017 май	0,1	
2211			22090103	22090103	Инициалы присвоены 2017 май	0,1	
2212	.	.	22090104	22090104	Калькуляцией не присвоены	0,1	-
2213			22090105	22090105	Инициалы присвоены 2017 май	0,1	
2214			22090106	22090106	Инициалы присвоены 2017 май	0,1	
2215	.	.	22090107	22090107	Калькуляцией не присвоены	0,1	-
2216			22090108	22090108	Инициалы присвоены 2017 май	0,1	
2217			22090109	22090109	Инициалы присвоены 2017 май	0,1	
2218	.	.	22090110	22090110	Калькуляцией не присвоены	0,1	-
2219			22090111	22090111	Инициалы присвоены 2017 май	0,1	
2220			22090112	22090112	Инициалы присвоены 2017 май	0,1	
2221	.	.	22090113	22090113	Калькуляцией не присвоены	0,1	-
2222			22090114	22090114	Инициалы присвоены 2017 май	0,1	
2223			22090115	22090115	Инициалы присвоены 2017 май	0,1	
2224	.	.	22090116	22090116	Калькуляцией не присвоены	0,1	-
2225			22090117	22090117	Инициалы присвоены 2017 май	0,1	
2226			22090118	22090118	Инициалы присвоены 2017 май	0,1	
2227			22090119	22090119	Инициалы присвоены 2017 май	0,1	
2228			22090120	22090120	Инициалы присвоены 2017 май	0,1	

2. Сводная таблица данных по предприятиям

Сайт номер по зарплатным таблицам	Сущность защитный шифр		Идентификация информации		Месяц присвоения зарплатной таблицы	Средняя индивидуальная податливость показателя защитной таблицы (МД)	Идентификация таблицы по методу шифра (метод)
	У	Ш	И	С			
1	2	3	4	5	6	7	8
2211			11504478	12040110	Итальянская защитная таблица	0,1	
2212			11504482	12040110	Французская защитная таблица	0,1	
222	.	.	11504485	12040110	Каталонская защитная таблица	0,1	-
2233			11504508	12040110	Итальянская защитная таблица	0,1	
2234			11504512	12040110	Французская защитная таблица	0,1	
2234	.	.	11504515	12040110	Каталонская защитная таблица	0,1	-
2235			11504518	12040110	Итальянская защитная таблица	0,1	
2236			11504522	12040110	Французская защитная таблица	0,1	
2236	.	.	11504525	12040110	Каталонская защитная таблица	0,1	-
2237			11504528	12040110	Итальянская защитная таблица	0,1	
2238			11504532	12040110	Французская защитная таблица	0,1	
2238	.	.	11504535	12040110	Каталонская защитная таблица	0,1	-
2239			11504538	12040110	Итальянская защитная таблица	0,1	
2240			11504542	12040110	Французская защитная таблица	0,1	
2240	.	.	11504545	12040110	Каталонская защитная таблица	0,1	-
2241			11504548	12040110	Итальянская защитная таблица	0,1	
2242			11504552	12040110	Французская защитная таблица	0,1	
2242	.	.	11504555	12040110	Каталонская защитная таблица	0,1	-
2243			11504558	12040110	Итальянская защитная таблица	0,1	
2244			11504562	12040110	Французская защитная таблица	0,1	
2244	.	.	11504565	12040110	Каталонская защитная таблица	0,1	-
2245			11504568	12040110	Итальянская защитная таблица	0,1	
2246			11504572	12040110	Французская защитная таблица	0,1	
2246	.	.	11504575	12040110	Каталонская защитная таблица	0,1	-
2247			11504578	12040110	Итальянская защитная таблица	0,1	
2248			11504582	12040110	Французская защитная таблица	0,1	
2248	.	.	11504585	12040110	Каталонская защитная таблица	0,1	-
2249			11504588	12040110	Итальянская защитная таблица	0,1	
2250			11504592	12040110	Французская защитная таблица	0,1	
2250	.	.	11504595	12040110	Каталонская защитная таблица	0,1	-

3. Сведения о сделках, совершённых за период отчётности

Счётно-номерная запись (номер документа)	Сумма в рублях (тысячи)		Итого (тысячи)		Месяц совершения сделки	Средняя котировка валюты (МКД)	Итого (тысячи)
	1	2	3	4			
0001			10 910,15	10 910,15	Июль 2015 года	0,1	
0002			10 910,15	10 910,15	Июль 2015 года	0,1	
0003	.	.	10 910,15	10 910,15	Июль 2015 года	0,1	-
0004			10 910,15	10 910,15	Июль 2015 года	0,1	
0005			10 910,15	10 910,15	Июль 2015 года	0,1	
0006	.	.	10 910,15	10 910,15	Июль 2015 года	0,1	-
0007			10 910,15	10 910,15	Июль 2015 года	0,1	
0008			10 910,15	10 910,15	Июль 2015 года	0,1	
0009	.	.	10 910,15	10 910,15	Июль 2015 года	0,1	-
0010			10 910,15	10 910,15	Июль 2015 года	0,1	
0011			10 910,15	10 910,15	Июль 2015 года	0,1	
0012	.	.	10 910,15	10 910,15	Июль 2015 года	0,1	-
0013			10 910,15	10 910,15	Июль 2015 года	0,1	
0014			10 910,15	10 910,15	Июль 2015 года	0,1	
0015	.	.	10 910,15	10 910,15	Июль 2015 года	0,1	-
0016			10 910,15	10 910,15	Июль 2015 года	0,1	
0017			10 910,15	10 910,15	Июль 2015 года	0,1	
0018	.	.	10 910,15	10 910,15	Июль 2015 года	0,1	-
0019			10 910,15	10 910,15	Июль 2015 года	0,1	
0020			10 910,15	10 910,15	Июль 2015 года	0,1	
0021	.	.	10 910,15	10 910,15	Июль 2015 года	0,1	-
0022			10 910,15	10 910,15	Июль 2015 года	0,1	
0023			10 910,15	10 910,15	Июль 2015 года	0,1	
0024	.	.	10 910,15	10 910,15	Июль 2015 года	0,1	-
0025			10 910,15	10 910,15	Июль 2015 года	0,1	
0026			10 910,15	10 910,15	Июль 2015 года	0,1	
0027	.	.	10 910,15	10 910,15	Июль 2015 года	0,1	-
0028			10 910,15	10 910,15	Июль 2015 года	0,1	
0029			10 910,15	10 910,15	Июль 2015 года	0,1	
0030	.	.	10 910,15	10 910,15	Июль 2015 года	0,1	-

2. Сведения о записях, внесенных в реестр

Сайт номер по записи реестра	Существующие записи № п/п		Изначально введенный материал		Место хранения записи (№ п/п)	Средняя удельная масса погрешности, выраженная в процентах (МДП)	Инициальное значение точки на шкале (мм или мкм)
	1	2	3	4			
2267			22671.25	22671.25	Китовый рынок №18 этаж	0.1	
2268			22681.04	22681.04	Китовый рынок №18 этаж	0.1	
2269	.	.	226915.14	226915.14	Китовый рынок №18 этаж	0.1	-
2270			22701.02	22701.02	Китовый рынок №18 этаж	0.1	
2271			22701.87	22701.87	Китовый рынок №18 этаж	0.1	
2272	.	.	22721.04	22721.04	Китовый рынок №18 этаж	0.1	-
2273			22731.02	22731.02	Китовый рынок №18 этаж	0.1	
2274			22731.13	22731.13	Китовый рынок №18 этаж	0.1	
2275	.	.	22751.04	22751.04	Китовый рынок №18 этаж	0.1	-
2276			22761.02	22761.02	Китовый рынок №18 этаж	0.1	
2277			22761.11	22761.11	Китовый рынок №18 этаж	0.1	
2278	.	.	22781.04	22781.04	Китовый рынок №18 этаж	0.1	-
2279			22791.02	22791.02	Китовый рынок №18 этаж	0.1	
2280			22791.11	22791.11	Китовый рынок №18 этаж	0.1	
2281	.	.	22811.04	22811.04	Китовый рынок №18 этаж	0.1	-
2282			22821.02	22821.02	Китовый рынок №18 этаж	0.1	
2283			22821.10	22821.10	Китовый рынок №18 этаж	0.1	
2284	.	.	22841.04	22841.04	Китовый рынок №18 этаж	0.1	-
2285			22851.02	22851.02	Китовый рынок №18 этаж	0.1	
2286			22851.11	22851.11	Китовый рынок №18 этаж	0.1	
2287	.	.	22871.04	22871.04	Китовый рынок №18 этаж	0.1	-
2288			22881.02	22881.02	Китовый рынок №18 этаж	0.1	
2289			22881.11	22881.11	Китовый рынок №18 этаж	0.1	
2290	.	.	22901.04	22901.04	Китовый рынок №18 этаж	0.1	-
2291			22911.02	22911.02	Китовый рынок №18 этаж	0.1	
2292			22911.11	22911.11	Китовый рынок №18 этаж	0.1	
2293	.	.	22931.04	22931.04	Китовый рынок №18 этаж	0.1	-
2294			22941.02	22941.02	Китовый рынок №18 этаж	0.1	
2295			22941.11	22941.11	Китовый рынок №18 этаж	0.1	

2. Сводная таблица данных по предприятиям

Сайт номер по зарплатным таблицам	Сущность зарплата		Изначальное значение		Месяц присвоения зарплатной таблицы	Средняя индивидуальная погрешность вычисления зарплатной таблицы (МД)	Инициальное значение таблицы на начало периода
	У	Ч	У	Ч			
1	2	3	4	5	6	7	8
2000			10000000	10000000	Инициальное значение	0,1	
2001			10000000	10000000	Инициальное значение	0,1	
2002	.	.	10000000	10000000	Калькуляционное значение	0,1	-
2003			10000000	10000000	Инициальное значение	0,1	
2004			10000000	10000000	Инициальное значение	0,1	
2005	.	.	10000000	10000000	Калькуляционное значение	0,1	-
2006			10000000	10000000	Инициальное значение	0,1	
2007			10000000	10000000	Инициальное значение	0,1	
2008	.	.	10000000	10000000	Калькуляционное значение	0,1	-
2009			10000000	10000000	Инициальное значение	0,1	
2010			10000000	10000000	Инициальное значение	0,1	
2011	.	.	10000000	10000000	Калькуляционное значение	0,1	-
2012			10000000	10000000	Инициальное значение	0,1	
2013			10000000	10000000	Инициальное значение	0,1	
2014	.	.	10000000	10000000	Калькуляционное значение	0,1	-
2015			10000000	10000000	Инициальное значение	0,1	
2016			10000000	10000000	Инициальное значение	0,1	
2017	.	.	10000000	10000000	Калькуляционное значение	0,1	-
2018			10000000	10000000	Инициальное значение	0,1	
2019			10000000	10000000	Инициальное значение	0,1	



3. Сводная таблица данных по предприятиям							
Сайт номер по справочнику товаров (ЕВНП)	Сущность/код товара/наименование		Идентификационный номер товара, г		Месяц начала учета заработной платы	Средняя удельная величина заработной платы (МД) в	Инициальное обозначение товара по учетной единице (наименование)
	г	г	г	г			
1	2	3	4	5	6	7	8
400			1000000000	1000000000	Итальянская обувь женская	0,1	
400			1000000000	1000000000	Итальянская обувь женская	0,1	
4001	.	.	1000000000	1000000000	Итальянская обувь женская	0,1	-
4002			1000000000	1000000000	Итальянская обувь женская	0,1	
4003			1000000000	1000000000	Итальянская обувь женская	0,1	
4004	.	.	1000000000	1000000000	Итальянская обувь женская	0,1	-
4005			1000000000	1000000000	Итальянская обувь женская	0,1	
4006			1000000000	1000000000	Итальянская обувь женская	0,1	
4007	.	.	1000000000	1000000000	Итальянская обувь женская	0,1	-
4008			1000000000	1000000000	Итальянская обувь женская	0,1	
4009			1000000000	1000000000	Итальянская обувь женская	0,1	
4010	.	.	1000000000	1000000000	Итальянская обувь женская	0,1	-
4011			1000000000	1000000000	Итальянская обувь женская	0,1	
4012			1000000000	1000000000	Итальянская обувь женская	0,1	
4013	.	.	1000000000	1000000000	Итальянская обувь женская	0,1	-
4014			1000000000	1000000000	Итальянская обувь женская	0,1	
4015			1000000000	1000000000	Итальянская обувь женская	0,1	
4016	.	.	1000000000	1000000000	Итальянская обувь женская	0,1	-
4017			1000000000	1000000000	Итальянская обувь женская	0,1	
4018			1000000000	1000000000	Итальянская обувь женская	0,1	
4019	.	.	1000000000	1000000000	Итальянская обувь женская	0,1	-
4020			1000000000	1000000000	Итальянская обувь женская	0,1	
4021			1000000000	1000000000	Итальянская обувь женская	0,1	
4022	.	.	1000000000	1000000000	Итальянская обувь женская	0,1	-
4023			1000000000	1000000000	Итальянская обувь женская	0,1	
4024			1000000000	1000000000	Итальянская обувь женская	0,1	
4025	.	.	1000000000	1000000000	Итальянская обувь женская	0,1	-
4026			1000000000	1000000000	Итальянская обувь женская	0,1	
4027			1000000000	1000000000	Итальянская обувь женская	0,1	
4028	.	.	1000000000	1000000000	Итальянская обувь женская	0,1	-
4029			1000000000	1000000000	Итальянская обувь женская	0,1	
4030			1000000000	1000000000	Итальянская обувь женская	0,1	
4031	.	.	1000000000	1000000000	Итальянская обувь женская	0,1	-
4032			1000000000	1000000000	Итальянская обувь женская	0,1	
4033			1000000000	1000000000	Итальянская обувь женская	0,1	
4034	.	.	1000000000	1000000000	Итальянская обувь женская	0,1	-
4035			1000000000	1000000000	Итальянская обувь женская	0,1	
4036			1000000000	1000000000	Итальянская обувь женская	0,1	
4037	.	.	1000000000	1000000000	Итальянская обувь женская	0,1	-
4038			1000000000	1000000000	Итальянская обувь женская	0,1	
4039			1000000000	1000000000	Итальянская обувь женская	0,1	
4040	.	.	1000000000	1000000000	Итальянская обувь женская	0,1	-
4041			1000000000	1000000000	Итальянская обувь женская	0,1	
4042			1000000000	1000000000	Итальянская обувь женская	0,1	
4043	.	.	1000000000	1000000000	Итальянская обувь женская	0,1	-
4044			1000000000	1000000000	Итальянская обувь женская	0,1	
4045			1000000000	1000000000	Итальянская обувь женская	0,1	
4046	.	.	1000000000	1000000000	Итальянская обувь женская	0,1	-
4047			1000000000	1000000000	Итальянская обувь женская	0,1	
4048			1000000000	1000000000	Итальянская обувь женская	0,1	
4049	.	.	1000000000	1000000000	Итальянская обувь женская	0,1	-
4050			1000000000	1000000000	Итальянская обувь женская	0,1	

3. Сводная таблица данных по предприятиям							
Сайт номер по зарплатным таблицам	Существующие картшны №		Изначально доставляемый материал, т		Месяц привала к картшной зарплатной таблице	Средняя индивидуальная погрешность определения суммарной массы (кг)	Инициальное значение таблицы на предприятии
	У	А	Б	В			
1	2	3	4	5	6	7	8
404			10449,00	10449,00	Июль, рынок 2017 года	0,1	
404			10449,00	10449,00	Июль, рынок 2017 года	0,1	
404	.	.	10449,00	10449,00	Календарный 2017 год	0,1	-
405			10449,00	10449,00	Июль, рынок 2017 года	0,1	
405			10449,00	10449,00	Июль, рынок 2017 года	0,1	
405	.	.	10449,00	10449,00	Календарный 2017 год	0,1	-
406			10449,00	10449,00	Июль, рынок 2017 года	0,1	
406			10449,00	10449,00	Июль, рынок 2017 года	0,1	
406	.	.	10449,00	10449,00	Календарный 2017 год	0,1	-
407			10449,00	10449,00	Июль, рынок 2017 года	0,1	
407			10449,00	10449,00	Июль, рынок 2017 года	0,1	
407	.	.	10449,00	10449,00	Календарный 2017 год	0,1	-
408			10449,00	10449,00	Июль, рынок 2017 года	0,1	
408			10449,00	10449,00	Июль, рынок 2017 года	0,1	
408	.	.	10449,00	10449,00	Календарный 2017 год	0,1	-
409			10449,00	10449,00	Июль, рынок 2017 года	0,1	
409			10449,00	10449,00	Июль, рынок 2017 года	0,1	
409	.	.	10449,00	10449,00	Календарный 2017 год	0,1	-
410			10449,00	10449,00	Июль, рынок 2017 года	0,1	
410			10449,00	10449,00	Июль, рынок 2017 года	0,1	
410	.	.	10449,00	10449,00	Календарный 2017 год	0,1	-
411			10449,00	10449,00	Июль, рынок 2017 года	0,1	
411			10449,00	10449,00	Июль, рынок 2017 года	0,1	
411	.	.	10449,00	10449,00	Календарный 2017 год	0,1	-
412			10449,00	10449,00	Июль, рынок 2017 года	0,1	
412			10449,00	10449,00	Июль, рынок 2017 года	0,1	
412	.	.	10449,00	10449,00	Календарный 2017 год	0,1	-
413			10449,00	10449,00	Июль, рынок 2017 года	0,1	
413			10449,00	10449,00	Июль, рынок 2017 года	0,1	
413	.	.	10449,00	10449,00	Календарный 2017 год	0,1	-
414			10449,00	10449,00	Июль, рынок 2017 года	0,1	
414			10449,00	10449,00	Июль, рынок 2017 года	0,1	
414	.	.	10449,00	10449,00	Календарный 2017 год	0,1	-
415			10449,00	10449,00	Июль, рынок 2017 года	0,1	
415			10449,00	10449,00	Июль, рынок 2017 года	0,1	
415	.	.	10449,00	10449,00	Календарный 2017 год	0,1	-

3. Сводная таблица данных по предприятиям							
Сайт номер по зарплатным таблицам	Сущность задания		Изначальное значение		Месяц применения зарплатной таблицы	Среднее подорожное покрытие платежной карты (МД)	Платежная таблица по дате и номеру таблицы
	У	У	У	У			
1	2	3	4	5	6	7	8
407			1000000	1000000	Июль 2015	0.1	
408			1000000	1000000	Июль 2015	0.1	
409	.	.	1000000	1000000	Календарный 2015	0.1	-
410			1000000	1000000	Июль 2015	0.1	
411			1000000	1000000	Июль 2015	0.1	
412	.	.	1000000	1000000	Календарный 2015	0.1	-
413			1000000	1000000	Июль 2015	0.1	
414			1000000	1000000	Июль 2015	0.1	
415	.	.	1000000	1000000	Календарный 2015	0.1	-
416			1000000	1000000	Июль 2015	0.1	
417			1000000	1000000	Июль 2015	0.1	
418	.	.	1000000	1000000	Календарный 2015	0.1	-
419			1000000	1000000	Июль 2015	0.1	
420			1000000	1000000	Июль 2015	0.1	
421	.	.	1000000	1000000	Календарный 2015	0.1	-
422			1000000	1000000	Июль 2015	0.1	
423			1000000	1000000	Июль 2015	0.1	
424	.	.	1000000	1000000	Календарный 2015	0.1	-
425			1000000	1000000	Июль 2015	0.1	
426			1000000	1000000	Июль 2015	0.1	
427	.	.	1000000	1000000	Календарный 2015	0.1	-
428			1000000	1000000	Июль 2015	0.1	
429			1000000	1000000	Июль 2015	0.1	
430	.	.	1000000	1000000	Календарный 2015	0.1	-
431			1000000	1000000	Июль 2015	0.1	
432			1000000	1000000	Июль 2015	0.1	
433	.	.	1000000	1000000	Календарный 2015	0.1	-
434			1000000	1000000	Июль 2015	0.1	
435			1000000	1000000	Июль 2015	0.1	
436	.	.	1000000	1000000	Календарный 2015	0.1	-

3. Сводная таблица показателей за 2014 год							
Общественное предприятие	Существенные показатели		Исполнение обязательств		Месяц прекращения выплаты заработной платы	Средняя удельная нагрузка по заработной плате (МД)	Исполнение обязательств по заработной плате
	а	б	в	г			
1	2	3	4	5	6	7	8
2007 г.01			20070101	20070101	Июль 2007 года	0,1	
г.02			20070101	20070101	Июль 2007 года	0,1	
2008 г.01	.	.	20080101	20080101	Календарный январь	0,1	-
г.02			20080101	20080101	Июль 2008 года	0,1	
г.03			20080101	20080101	Июль 2008 года	0,1	
г.04	.	.	20080101	20080101	Календарный январь	0,1	-
2009 г.01			20090101	20090101	Июль 2009 года	0,1	
г.02			20090101	20090101	Июль 2009 года	0,1	
2010 г.01	.	.	20100101	20100101	Календарный январь	0,1	-
г.02			20100101	20100101	Июль 2010 года	0,1	
г.03			20100101	20100101	Июль 2010 года	0,1	
2011 г.01	.	.	20110101	20110101	Календарный январь	0,1	-
г.02			20110101	20110101	Июль 2011 года	0,1	
г.03			20110101	20110101	Июль 2011 года	0,1	
2012 г.01	.	.	20120101	20120101	Календарный январь	0,1	-
г.02			20120101	20120101	Июль 2012 года	0,1	
г.03			20120101	20120101	Июль 2012 года	0,1	
2013 г.01	.	.	20130101	20130101	Календарный январь	0,1	-
г.02			20130101	20130101	Июль 2013 года	0,1	
г.03			20130101	20130101	Июль 2013 года	0,1	
2014 г.01	.	.	20140101	20140101	Календарный январь	0,1	-
г.02			20140101	20140101	Июль 2014 года	0,1	
г.03			20140101	20140101	Июль 2014 года	0,1	
2015 г.01	.	.	20150101	20150101	Календарный январь	0,1	-
г.02			20150101	20150101	Июль 2015 года	0,1	
г.03			20150101	20150101	Июль 2015 года	0,1	
2016 г.01	.	.	20160101	20160101	Календарный январь	0,1	-
г.02			20160101	20160101	Июль 2016 года	0,1	
г.03			20160101	20160101	Июль 2016 года	0,1	
2017 г.01	.	.	20170101	20170101	Календарный январь	0,1	-
г.02			20170101	20170101	Июль 2017 года	0,1	
г.03			20170101	20170101	Июль 2017 года	0,1	

3. Сводная таблица данных по предприятиям

Сайт номер по зарплатным таблицам	Существующие картшны №		Идентифи- каторы		Месяц присвоения зарплатной таблицы	Средняя подработка погрешность, процентная ошибка (МД)	Идентифи- катор по картшнам (или номер)
	У	А	У	А			
1	2	3	4	5	6	7	8
2020			1000000000	1000000000	Июль 2019	0,1	
2021			1000000000	1000000000	Июль 2019	0,1	
2022	.	.	1000000000	1000000000	Календарный 2019	0,1	-
2023			1000000000	1000000000	Июль 2019	0,1	
2024			1000000000	1000000000	Июль 2019	0,1	
2025	.	.	1000000000	1000000000	Календарный 2019	0,1	-
2026			1000000000	1000000000	Июль 2019	0,1	
2027			1000000000	1000000000	Июль 2019	0,1	
2028	.	.	1000000000	1000000000	Календарный 2019	0,1	-
2029			1000000000	1000000000	Июль 2019	0,1	
2030			1000000000	1000000000	Июль 2019	0,1	
2031	.	.	1000000000	1000000000	Календарный 2019	0,1	-
2032			1000000000	1000000000	Июль 2019	0,1	
2033			1000000000	1000000000	Июль 2019	0,1	
2034	.	.	1000000000	1000000000	Календарный 2019	0,1	-
2035			1000000000	1000000000	Июль 2019	0,1	
2036			1000000000	1000000000	Июль 2019	0,1	
2037	.	.	1000000000	1000000000	Календарный 2019	0,1	-
2038			1000000000	1000000000	Июль 2019	0,1	
2039			1000000000	1000000000	Июль 2019	0,1	
2040	.	.	1000000000	1000000000	Календарный 2019	0,1	-
2041			1000000000	1000000000	Июль 2019	0,1	
2042			1000000000	1000000000	Июль 2019	0,1	
2043	.	.	1000000000	1000000000	Календарный 2019	0,1	-
2044			1000000000	1000000000	Июль 2019	0,1	
2045			1000000000	1000000000	Июль 2019	0,1	
2046	.	.	1000000000	1000000000	Календарный 2019	0,1	-
2047			1000000000	1000000000	Июль 2019	0,1	
2048			1000000000	1000000000	Июль 2019	0,1	

2. Сводная таблица данных по предприятиям

Сайт номер по зарплатным таблицам	Существующие картшны №		Идентифи- каторы		Месяц присвоения зарплатной таблицы	Средняя подработка по заработной платежной таблице (МД) в	Полное наименование лица по картшну
	1	2	3	4			
2009			10000000000000000000	10000000000000000000	Июль 2009	0,1	
2009			10000000000000000000	10000000000000000000	Июль 2009	0,1	
2009	.	.	10000000000000000000	10000000000000000000	Календарный 2009	0,1	-
2009			10000000000000000000	10000000000000000000	Июль 2009	0,1	
2009			10000000000000000000	10000000000000000000	Июль 2009	0,1	
2009	.	.	10000000000000000000	10000000000000000000	Календарный 2009	0,1	-
2009			10000000000000000000	10000000000000000000	Июль 2009	0,1	
2009			10000000000000000000	10000000000000000000	Июль 2009	0,1	
2009	.	.	10000000000000000000	10000000000000000000	Календарный 2009	0,1	-
2009			10000000000000000000	10000000000000000000	Июль 2009	0,1	
2009			10000000000000000000	10000000000000000000	Июль 2009	0,1	
2009	.	.	10000000000000000000	10000000000000000000	Календарный 2009	0,1	-
2009			10000000000000000000	10000000000000000000	Июль 2009	0,1	
2009			10000000000000000000	10000000000000000000	Июль 2009	0,1	
2009	.	.	10000000000000000000	10000000000000000000	Календарный 2009	0,1	-
2009			10000000000000000000	10000000000000000000	Июль 2009	0,1	
2009			10000000000000000000	10000000000000000000	Июль 2009	0,1	
2009	.	.	10000000000000000000	10000000000000000000	Календарный 2009	0,1	-
2009			10000000000000000000	10000000000000000000	Июль 2009	0,1	
2009			10000000000000000000	10000000000000000000	Июль 2009	0,1	
2009	.	.	10000000000000000000	10000000000000000000	Календарный 2009	0,1	-
2009			10000000000000000000	10000000000000000000	Июль 2009	0,1	
2009			10000000000000000000	10000000000000000000	Июль 2009	0,1	

2. Сводная таблица данных по предприятиям

Сайт номер по зарплатным таблицам	Сущность зарплата		Источники данных		Месяц предыдущей зарплатной таблицы	Средняя подработка погрешность показателя зарплатной таблицы (МД)	Полное наименование лица по зарплатной таблице
	У	Н	У	Н			
1	2	3	4	5	6	7	8
6173			11000000	10000000	Итого: рубль 2017 май	0.1	
6174			11000000	10000000	Итого: рубль 2017 май	0.1	
6175	.	.	11000000	10000000	Калькуляция 2017 май	0.1	-
6176			11000000	10000000	Итого: рубль 2017 май	0.1	
6177			11000000	10000000	Итого: рубль 2017 май	0.1	
6178	.	.	11000000	10000000	Калькуляция 2017 май	0.1	-
6179			11000000	10000000	Итого: рубль 2017 май	0.1	
6180			11000000	10000000	Итого: рубль 2017 май	0.1	
6181	.	.	11000000	10000000	Калькуляция 2017 май	0.1	-
6182			11000000	10000000	Итого: рубль 2017 май	0.1	
6183			11000000	10000000	Итого: рубль 2017 май	0.1	
6184	.	.	11000000	10000000	Калькуляция 2017 май	0.1	-
6185			11000000	10000000	Итого: рубль 2017 май	0.1	
6186			11000000	10000000	Итого: рубль 2017 май	0.1	
6187	.	.	11000000	10000000	Калькуляция 2017 май	0.1	-
6188			11000000	10000000	Итого: рубль 2017 май	0.1	
6189			11000000	10000000	Итого: рубль 2017 май	0.1	
6190	.	.	11000000	10000000	Калькуляция 2017 май	0.1	-
6191			11000000	10000000	Итого: рубль 2017 май	0.1	
6192			11000000	10000000	Итого: рубль 2017 май	0.1	
6193	.	.	11000000	10000000	Калькуляция 2017 май	0.1	-
6194			11000000	10000000	Итого: рубль 2017 май	0.1	
6195			11000000	10000000	Итого: рубль 2017 май	0.1	
6196	.	.	11000000	10000000	Калькуляция 2017 май	0.1	-
6197			11000000	10000000	Итого: рубль 2017 май	0.1	
6198			11000000	10000000	Итого: рубль 2017 май	0.1	

2. Сводная таблица данных по предприятиям							
Сайт номер по справочнику товаров (ЕВНТ)	Существующие координаты		Изначальные координаты		Место хранения координат (адрес)	Средняя удельная масса погрузки, т/м³ (МТ/м³)	Инициальное значение точки погрузки (м/км²)
	У	У	У	У			
1	2	3	4	5	6	7	8
400			22°51'42" N	100°34'02" E	Китаянь рынок 2017 март	0.1	
4004			22°52'17" N	100°34'02" E	Китаянь рынок 2017 март	0.1	
4010	.	.	22°52'05" N	100°34'02" E	Китаянь рынок 2017 март	0.1	-
4020			22°52'04" N	100°34'02" E	Китаянь рынок 2017 март	0.1	
4020			22°52'04" N	100°34'02" E	Китаянь рынок 2017 март	0.1	
4021	.	.	22°52'12" N	100°34'02" E	Китаянь рынок 2017 март	0.1	-
4030			22°52'02" N	100°34'02" E	Китаянь рынок 2017 март	0.1	
4030			22°52'02" N	100°34'02" E	Китаянь рынок 2017 март	0.1	
4031	.	.	22°52'12" N	100°34'02" E	Китаянь рынок 2017 март	0.1	-
4040			22°52'02" N	100°34'02" E	Китаянь рынок 2017 март	0.1	
4040			22°52'02" N	100°34'02" E	Китаянь рынок 2017 март	0.1	
4041	.	.	22°52'12" N	100°34'02" E	Китаянь рынок 2017 март	0.1	-
4050			22°52'02" N	100°34'02" E	Китаянь рынок 2017 март	0.1	
4050			22°52'02" N	100°34'02" E	Китаянь рынок 2017 март	0.1	
4051	.	.	22°52'12" N	100°34'02" E	Китаянь рынок 2017 март	0.1	-
4060			22°52'02" N	100°34'02" E	Китаянь рынок 2017 март	0.1	
4060			22°52'02" N	100°34'02" E	Китаянь рынок 2017 март	0.1	
4061	.	.	22°52'12" N	100°34'02" E	Китаянь рынок 2017 март	0.1	-
4070			22°52'02" N	100°34'02" E	Китаянь рынок 2017 март	0.1	
4070			22°52'02" N	100°34'02" E	Китаянь рынок 2017 март	0.1	
4071	.	.	22°52'12" N	100°34'02" E	Китаянь рынок 2017 март	0.1	-
4080			22°52'02" N	100°34'02" E	Китаянь рынок 2017 март	0.1	
4080			22°52'02" N	100°34'02" E	Китаянь рынок 2017 март	0.1	
4081	.	.	22°52'12" N	100°34'02" E	Китаянь рынок 2017 март	0.1	-
4090			22°52'02" N	100°34'02" E	Китаянь рынок 2017 март	0.1	
4090			22°52'02" N	100°34'02" E	Китаянь рынок 2017 март	0.1	
4091	.	.	22°52'12" N	100°34'02" E	Китаянь рынок 2017 март	0.1	-



2. Сводная таблица данных по предприятиям

Сайт номер по справочнику ТЭК Украины	Существующие предприятия		Исторические предприятия		Месяц прекращения деятельности предприятия	Средняя удельная мощность предприятия (МВт)	Историческая точка на карте (или нет)
	У	Г	У	Г			
1	2	3	4	5	6	7	8
4331			124337130	124337130	Июль 1998 года	0,1	
4335			124337131	124337130	Июль 1998 года	0,1	
4336	.	.	124337132	124337131	Катмаринское предприятие	0,1	-
4337			124337133	124337132	Июль 1998 года	0,1	
4338			124337134	124337133	Июль 1998 года	0,1	
4339	.	.	124337135	124337134	Катмаринское предприятие	0,1	-
4340			124337136	124337135	Июль 1998 года	0,1	
4341			124337137	124337136	Июль 1998 года	0,1	
4342	.	.	124337138	124337137	Катмаринское предприятие	0,1	-
4343			124337139	124337138	Июль 1998 года	0,1	
4344			124337140	124337139	Июль 1998 года	0,1	
4345	.	.	124337141	124337140	Катмаринское предприятие	0,1	-
4346			124337142	124337141	Июль 1998 года	0,1	
4347			124337143	124337142	Июль 1998 года	0,1	
4348	.	.	124337144	124337143	Катмаринское предприятие	0,1	-
4349			124337145	124337144	Июль 1998 года	0,1	
4350			124337146	124337145	Июль 1998 года	0,1	
4351	.	.	124337147	124337146	Катмаринское предприятие	0,1	-
4352			124337148	124337147	Июль 1998 года	0,1	
4353			124337149	124337148	Июль 1998 года	0,1	
4354	.	.	124337150	124337149	Катмаринское предприятие	0,1	-
4355			124337151	124337150	Июль 1998 года	0,1	
4356			124337152	124337151	Июль 1998 года	0,1	
4357	.	.	124337153	124337152	Катмаринское предприятие	0,1	-
4358			124337154	124337153	Июль 1998 года	0,1	

3. Сводная таблица данных по предприятиям							
Сайт номер по справочнику товаров (ЕВНП)	Существующие подразделения		Изначально действующий ассортимент		Месяц начала ввода справочной базы	Средняя удельная величина потребления сырья и энергии (МД) в	Инициальное деление на подклассы (цифры в скобках)
	а	б	в	г			
1	2	3	4	5	6	7	8
4201			229 3024 10000000	Китаянь рынок 2017 май	01		
4201			229 3025 10000000	Китаянь рынок 2017 май	01		
4202	.	.	229 3024 10000000	Китаянь рынок 2017 май	01		-
4203			229 3024 10000000	Китаянь рынок 2017 май	01		
4203			229 3025 10000000	Китаянь рынок 2017 май	01		
4204	.	.	229 3024 10000000	Китаянь рынок 2017 май	01		-
4204			229 3025 10000000	Китаянь рынок 2017 май	01		
4204			229 3024 10000000	Китаянь рынок 2017 май	01		
4204	.	.	229 3025 10000000	Китаянь рынок 2017 май	01		-
4205			229 3024 10000000	Китаянь рынок 2017 май	01		
4205			229 3025 10000000	Китаянь рынок 2017 май	01		
4206	.	.	229 3024 10000000	Китаянь рынок 2017 май	01		-
4206			229 3025 10000000	Китаянь рынок 2017 май	01		
4206			229 3024 10000000	Китаянь рынок 2017 май	01		
4206	.	.	229 3025 10000000	Китаянь рынок 2017 май	01		-
4207			229 3024 10000000	Китаянь рынок 2017 май	01		
4207			229 3025 10000000	Китаянь рынок 2017 май	01		
4208	.	.	229 3024 10000000	Китаянь рынок 2017 май	01		-
4208			229 3025 10000000	Китаянь рынок 2017 май	01		
4208			229 3024 10000000	Китаянь рынок 2017 май	01		
4208	.	.	229 3025 10000000	Китаянь рынок 2017 май	01		-
4209			229 3024 10000000	Китаянь рынок 2017 май	01		
4209			229 3025 10000000	Китаянь рынок 2017 май	01		

2. Сводная таблица данных по предприятиям

Сайт номер по зарплатным таблицам	Сущность зарплата		Изначальное значение		Месяц присвоения зарплатной таблицы	Средняя индивидуальная погрешность вычисления зарплатной таблицы (МД)	Инициальное значение таблицы на начало периода
	У	Ч	У	Ч			
1	2	3	4	5	6	7	8
4373			129 417 100 400	129 417 100 400	Июль 1998	0,1	
4374			129 418 100 400	129 418 100 400	Июль 1998	0,1	
4375	.	.	129 419 100 400	129 419 100 400	Календарный 1998	0,1	-
4376			129 420 100 400	129 420 100 400	Июль 1998	0,1	
4377			129 421 100 400	129 421 100 400	Июль 1998	0,1	
4378	.	.	129 422 100 400	129 422 100 400	Календарный 1998	0,1	-
4379			129 423 100 400	129 423 100 400	Июль 1998	0,1	
4380			129 424 100 400	129 424 100 400	Июль 1998	0,1	
4381	.	.	129 425 100 400	129 425 100 400	Календарный 1998	0,1	-
4382			129 426 100 400	129 426 100 400	Июль 1998	0,1	
4383			129 427 100 400	129 427 100 400	Июль 1998	0,1	
4384	.	.	129 428 100 400	129 428 100 400	Календарный 1998	0,1	-
4385			129 429 100 400	129 429 100 400	Июль 1998	0,1	
4386			129 430 100 400	129 430 100 400	Июль 1998	0,1	
4387	.	.	129 431 100 400	129 431 100 400	Календарный 1998	0,1	-
4388			129 432 100 400	129 432 100 400	Июль 1998	0,1	
4389			129 433 100 400	129 433 100 400	Июль 1998	0,1	
4390	.	.	129 434 100 400	129 434 100 400	Календарный 1998	0,1	-
4391			129 435 100 400	129 435 100 400	Июль 1998	0,1	
4392			129 436 100 400	129 436 100 400	Июль 1998	0,1	
4393	.	.	129 437 100 400	129 437 100 400	Календарный 1998	0,1	-
4394			129 438 100 400	129 438 100 400	Июль 1998	0,1	
4395			129 439 100 400	129 439 100 400	Июль 1998	0,1	
4396	.	.	129 440 100 400	129 440 100 400	Календарный 1998	0,1	-
4397			129 441 100 400	129 441 100 400	Июль 1998	0,1	
4398			129 442 100 400	129 442 100 400	Июль 1998	0,1	
4399	.	.	129 443 100 400	129 443 100 400	Календарный 1998	0,1	-
4400			129 444 100 400	129 444 100 400	Июль 1998	0,1	

3. Сводная таблица данных по предприятиям							
Объём вывоза загрязнённых твёрдых отходов	Суммарный объём загрязнённости		Интенсивность загрязнённости		Месяц привода в эксплуатацию загрязняющей техники	Средний интенсивный показатель загрязнённости (кг/сут.)	Планируемые меры по улучшению ситуации
	т	г	т	г			
1	2	3	4	5	6	7	8
280			22930,23	12025,52	Китовый рынок 2017 март	0,1	
2802			22930,23	12025,52	Китовый рынок 2017 март	0,1	
2803	.	.	22930,23	12025,52	Китовый рынок 2017 март	0,1	-
2804			22930,23	12025,52	Китовый рынок 2017 март	0,1	
2805			22930,23	12025,52	Китовый рынок 2017 март	0,1	
2806	.	.	22930,23	12025,52	Китовый рынок 2017 март	0,1	-
2807			22930,23	12025,52	Китовый рынок 2017 март	0,1	
2808			22930,23	12025,52	Китовый рынок 2017 март	0,1	
2809	.	.	22930,23	12025,52	Китовый рынок 2017 март	0,1	-
2810			22930,23	12025,52	Китовый рынок 2017 март	0,1	
2811			22930,23	12025,52	Китовый рынок 2017 март	0,1	
2812	.	.	22930,23	12025,52	Китовый рынок 2017 март	0,1	-
2813			22930,23	12025,52	Китовый рынок 2017 март	0,1	
2814			22930,23	12025,52	Китовый рынок 2017 март	0,1	
2815	.	.	22930,23	12025,52	Китовый рынок 2017 март	0,1	-
2816			22930,23	12025,52	Китовый рынок 2017 март	0,1	
2817			22930,23	12025,52	Китовый рынок 2017 март	0,1	
2818	.	.	22930,23	12025,52	Китовый рынок 2017 март	0,1	-
2819			22930,23	12025,52	Китовый рынок 2017 март	0,1	
2820			22930,23	12025,52	Китовый рынок 2017 март	0,1	
2821	.	.	22930,23	12025,52	Китовый рынок 2017 март	0,1	-
2822			22930,23	12025,52	Китовый рынок 2017 март	0,1	
2823			22930,23	12025,52	Китовый рынок 2017 март	0,1	
2824	.	.	22930,23	12025,52	Китовый рынок 2017 март	0,1	-
2825			22930,23	12025,52	Китовый рынок 2017 март	0,1	
2826			22930,23	12025,52	Китовый рынок 2017 март	0,1	

2. Сводная таблица данных по предприятиям

Сайт номер по зарплатным таблицам	Сущность задания		Изначальное значение		Месяц применения зарплатной таблицы	Средняя интервалная погрешность вычисления зарплатной таблицы (МД)	Полное число элементов таблицы
	У	А	У	А			
1	2	3	4	5	6	7	8
2827			200 4240	10000000	Июль 2015	0,1	
2828			200 4240	10000000	Июль 2015	0,1	
2829	.	.	200 4400	10000000	Календарный 2015	0,1	-
2830			200 4120	10000000	Июль 2015	0,1	
2831			200 4400	10000000	Июль 2015	0,1	
2832	.	.	200 4400	10000000	Календарный 2015	0,1	-
2833			200 4200	10000000	Июль 2015	0,1	
2834			200 4400	10000000	Июль 2015	0,1	
2835	.	.	200 4400	10000000	Календарный 2015	0,1	-
2836			200 4100	10000000	Июль 2015	0,1	
2837			200 4100	10000000	Июль 2015	0,1	
2838	.	.	200 4100	10000000	Календарный 2015	0,1	-
2839			200 4100	10000000	Июль 2015	0,1	
2840			200 4100	10000000	Июль 2015	0,1	
2841	.	.	200 4100	10000000	Календарный 2015	0,1	-
2842			200 3800	10000000	Июль 2015	0,1	
2843			200 4400	10000000	Июль 2015	0,1	
2844	.	.	200 4400	10000000	Календарный 2015	0,1	-
2845			200 4100	10000000	Июль 2015	0,1	
2846			200 4100	10000000	Июль 2015	0,1	
2847	.	.	200 4100	10000000	Календарный 2015	0,1	-
2848			200 4100	10000000	Июль 2015	0,1	
2849			200 4100	10000000	Июль 2015	0,1	

2. Сводная таблица данных по предприятиям

Сайт номер по зарплатным таблицам	Сущность задания		Изначальное значение		Месяц присвоения зарплатной таблицы	Среднее подразумеваемое показание зарплатной таблицы (МД)	Инициальное значение таблицы
	1	2	3	4			
4800			10000000	10000000	Июль 2015	0.1	
4801			10000000	10000000	Июль 2015	0.1	
4804	.	.	10000000	10000000	Календарный 2015	0.1	-
4805			10000000	10000000	Июль 2015	0.1	
4806			10000000	10000000	Июль 2015	0.1	
4807	.	.	10000000	10000000	Календарный 2015	0.1	-
4808			10000000	10000000	Июль 2015	0.1	
4809			10000000	10000000	Июль 2015	0.1	
4810	.	.	10000000	10000000	Календарный 2015	0.1	-
4811			10000000	10000000	Июль 2015	0.1	
4812			10000000	10000000	Июль 2015	0.1	
4813	.	.	10000000	10000000	Календарный 2015	0.1	-
4814			10000000	10000000	Июль 2015	0.1	
4815			10000000	10000000	Июль 2015	0.1	
4816	.	.	10000000	10000000	Календарный 2015	0.1	-
4817			10000000	10000000	Июль 2015	0.1	
4818			10000000	10000000	Июль 2015	0.1	
4819	.	.	10000000	10000000	Календарный 2015	0.1	-
4820			10000000	10000000	Июль 2015	0.1	
4821			10000000	10000000	Июль 2015	0.1	
4824	.	.	10000000	10000000	Календарный 2015	0.1	-
4825			10000000	10000000	Июль 2015	0.1	
4826			10000000	10000000	Июль 2015	0.1	

2. Сводная таблица данных по предприятиям

Сайт номер по зарплатным таблицам	Сущность задания №		Изначаль- ная информация		Месяц привнесения зарплатной таблицы	Средняя интерваловая погрешность вычисления зарплатной таблицы (МД)	Полное наименование точки на карте (или название)
	1	2	3	4			
2877			2013.09	10000000	Июль 2013	0,1	
2878			2013.09	10000000	Июль 2013	0,1	
2879	.	.	2013.09	10000000	Календарные таблицы	0,1	-
2880			2013.09	10000000	Июль 2013	0,1	
2881			2013.09	10000000	Июль 2013	0,1	
2882	.	.	2013.09	10000000	Календарные таблицы	0,1	-
2883			2013.09	10000000	Июль 2013	0,1	
2884			2013.09	10000000	Июль 2013	0,1	
2885	.	.	2013.09	10000000	Календарные таблицы	0,1	-
2886			2013.09	10000000	Июль 2013	0,1	
2887			2013.09	10000000	Июль 2013	0,1	
2888	.	.	2013.09	10000000	Календарные таблицы	0,1	-
2889			2013.09	10000000	Июль 2013	0,1	
2890			2013.09	10000000	Июль 2013	0,1	
2891	.	.	2013.09	10000000	Календарные таблицы	0,1	-
2892			2013.09	10000000	Июль 2013	0,1	
2893			2013.09	10000000	Июль 2013	0,1	
2894	.	.	2013.09	10000000	Календарные таблицы	0,1	-
2895			2013.09	10000000	Июль 2013	0,1	
2896			2013.09	10000000	Июль 2013	0,1	
2897	.	.	2013.09	10000000	Календарные таблицы	0,1	-
2898			2013.09	10000000	Июль 2013	0,1	
2899			2013.09	10000000	Июль 2013	0,1	
2900	.	.	2013.09	10000000	Календарные таблицы	0,1	-
2901			2013.09	10000000	Июль 2013	0,1	
2902			2013.09	10000000	Июль 2013	0,1	

2. Сводная таблица данных по предприятиям

Сайт номер по зарплатным таблицам	Сущность зарплата		Изначальное значение		Месяц присвоения зарплатной таблицы	Среднее подорожное покрытие покрытие (МД)	Инициальное значение таблицы
	У	У	У	У			
1	2	3	4	5	6	7	8
2000			10000000	10000000	Июль 2000	0.1	
2001			10000000	10000000	Июль 2000	0.1	
2002	.	.	10000000	10000000	Июль 2000	0.1	-
2003			10000000	10000000	Июль 2000	0.1	
2004			10000000	10000000	Июль 2000	0.1	
2005	.	.	10000000	10000000	Июль 2000	0.1	-
2006			10000000	10000000	Июль 2000	0.1	
2007			10000000	10000000	Июль 2000	0.1	
2008	.	.	10000000	10000000	Июль 2000	0.1	-
2009			10000000	10000000	Июль 2000	0.1	
2010			10000000	10000000	Июль 2000	0.1	
2011	.	.	10000000	10000000	Июль 2000	0.1	-
2012			10000000	10000000	Июль 2000	0.1	
2013			10000000	10000000	Июль 2000	0.1	
2014	.	.	10000000	10000000	Июль 2000	0.1	-
2015			10000000	10000000	Июль 2000	0.1	
2016			10000000	10000000	Июль 2000	0.1	
2017	.	.	10000000	10000000	Июль 2000	0.1	-
2018			10000000	10000000	Июль 2000	0.1	
2019			10000000	10000000	Июль 2000	0.1	
2020	.	.	10000000	10000000	Июль 2000	0.1	-
2021			10000000	10000000	Июль 2000	0.1	
2022			10000000	10000000	Июль 2000	0.1	
2023	.	.	10000000	10000000	Июль 2000	0.1	-
2024			10000000	10000000	Июль 2000	0.1	
2025			10000000	10000000	Июль 2000	0.1	
2026	.	.	10000000	10000000	Июль 2000	0.1	-
2027			10000000	10000000	Июль 2000	0.1	
2028			10000000	10000000	Июль 2000	0.1	
2029	.	.	10000000	10000000	Июль 2000	0.1	-
2030			10000000	10000000	Июль 2000	0.1	
2031			10000000	10000000	Июль 2000	0.1	



3. Сводная таблица данных по предприятиям							
Сайт/номер по справочнику товаров (ЕАИС)	Сущность/код товара/наименование		Идентификационный номер товара (ИЧТ)		Месяц начала учета заработной платы	Средняя удельная стоимость погребности, выраженная в процентах к цене (КП) *	Инициальное обозначение товара по учетной единице (наименование)
	У	У	У	У			
1	2	3	4	5	6	7	8
2029			209 1420	1000000000	Итальянский сыр	0,1	
2029			209 1420	1000000000	Французский сыр	0,1	
2029	.	.	209 1420	1000000000	Камчатский сыр	0,1	-
2029			209 1420	1000000000	Итальянский сыр	0,1	
2029			209 1420	1000000000	Французский сыр	0,1	
2029	.	.	209 1420	1000000000	Камчатский сыр	0,1	-
2029			209 1420	1000000000	Итальянский сыр	0,1	
2029			209 1420	1000000000	Французский сыр	0,1	
2029	.	.	209 1420	1000000000	Камчатский сыр	0,1	-
2029			209 1420	1000000000	Итальянский сыр	0,1	
2029			209 1420	1000000000	Французский сыр	0,1	
2029	.	.	209 1420	1000000000	Камчатский сыр	0,1	-
2029			209 1420	1000000000	Итальянский сыр	0,1	
2029			209 1420	1000000000	Французский сыр	0,1	
2029	.	.	209 1420	1000000000	Камчатский сыр	0,1	-
2029			209 1420	1000000000	Итальянский сыр	0,1	
2029			209 1420	1000000000	Французский сыр	0,1	
2029	.	.	209 1420	1000000000	Камчатский сыр	0,1	-
2029			209 1420	1000000000	Итальянский сыр	0,1	
2029			209 1420	1000000000	Французский сыр	0,1	
2029	.	.	209 1420	1000000000	Камчатский сыр	0,1	-
2029			209 1420	1000000000	Итальянский сыр	0,1	
2029			209 1420	1000000000	Французский сыр	0,1	

2. Сводная таблица результатов расчета

Сайт/номер записи/номер точки/номер	Существующая застройка/м.п.		Проектная застройка/м.п.		Месяц начала ввода записи/наименование	Средняя удельная мощность потребления энергии (кВт/ч)	Планируемая точка подключения
	а	б	в	г			
2001 1-015			209 33,00 209 34,00	209 34,00 209 34,00	Июль 2015 Июль 2015	0,1 0,1	
2002 .	.	.	209 34,00 209 34,00	209 34,00 209 34,00	Катмаринское 2015 январь	0,1	-
2003 1-014			209 34,00 209 34,00	209 34,00 209 34,00	Июль 2015 Июль 2015	0,1 0,1	
2004 .	.	.	209 34,00 209 34,00	209 34,00 209 34,00	Катмаринское 2015 январь	0,1	-
2005 1-017			209 34,00 209 34,00	209 34,00 209 34,00	Июль 2015 Июль 2015	0,1 0,1	
2006 .	.	.	209 34,00 209 34,00	209 34,00 209 34,00	Катмаринское 2015 январь	0,1	-
2007 1-018			209 34,00 209 34,00	209 34,00 209 34,00	Июль 2015 Июль 2015	0,1 0,1	
2008 .	.	.	209 34,00 209 34,00	209 34,00 209 34,00	Катмаринское 2015 январь	0,1	-
2009 1-019			209 34,00 209 34,00	209 34,00 209 34,00	Июль 2015 Июль 2015	0,1 0,1	
2010 .	.	.	209 34,00 209 34,00	209 34,00 209 34,00	Катмаринское 2015 январь	0,1	-
2011 1-020			209 34,00 209 34,00	209 34,00 209 34,00	Июль 2015 Июль 2015	0,1 0,1	
2012 .	.	.	209 34,00 209 34,00	209 34,00 209 34,00	Катмаринское 2015 январь	0,1	-
2013 1-021			209 34,00 209 34,00	209 34,00 209 34,00	Июль 2015 Июль 2015	0,1 0,1	
2014 .	.	.	209 34,00 209 34,00	209 34,00 209 34,00	Катмаринское 2015 январь	0,1	-
2015 1-022			209 34,00 209 34,00	209 34,00 209 34,00	Июль 2015 Июль 2015	0,1 0,1	
2016 .	.	.	209 34,00 209 34,00	209 34,00 209 34,00	Катмаринское 2015 январь	0,1	-
2017 1-023			209 34,00 209 34,00	209 34,00 209 34,00	Июль 2015 Июль 2015	0,1 0,1	
2018 .	.	.	209 34,00 209 34,00	209 34,00 209 34,00	Катмаринское 2015 январь	0,1	-
2019 1-024			209 34,00 209 34,00	209 34,00 209 34,00	Июль 2015 Июль 2015	0,1 0,1	
2020 .	.	.	209 34,00 209 34,00	209 34,00 209 34,00	Катмаринское 2015 январь	0,1	-
2021 1-025			209 34,00 209 34,00	209 34,00 209 34,00	Июль 2015 Июль 2015	0,1 0,1	
2022 .	.	.	209 34,00 209 34,00	209 34,00 209 34,00	Катмаринское 2015 январь	0,1	-
2023 1-026			209 34,00 209 34,00	209 34,00 209 34,00	Июль 2015 Июль 2015	0,1 0,1	

2. Сводная таблица данных по предприятиям

Сайт номер по справочнику товаров (ЕВНП)	Сущность/код товара/наименование		Идентификационный номер товара, г		Месяц начала ввода в эксплуатацию	Средняя удельная стоимость погребности, тыс. евро (МД) *	Идентификационный код по системе (МД)
	г	г	г	г			
1	2	3	4	5	6	7	8
1001			100 1001 1000000000	1000000000	Итальянский рынок 2017 май	0,1	
1002			100 1002 1000000000	1000000000	Французский рынок 2017 май	0,1	
1003	.	.	100 1003 1000000000	1000000000	Каталунский рынок 2017 май	0,1	-
1004			100 1004 1000000000	1000000000	Итальянский рынок 2017 май	0,1	
1005			100 1005 1000000000	1000000000	Французский рынок 2017 май	0,1	
1006	.	.	100 1006 1000000000	1000000000	Каталунский рынок 2017 май	0,1	-
1007			100 1007 1000000000	1000000000	Итальянский рынок 2017 май	0,1	
1008			100 1008 1000000000	1000000000	Французский рынок 2017 май	0,1	
1009	.	.	100 1009 1000000000	1000000000	Каталунский рынок 2017 май	0,1	-
1010			100 1010 1000000000	1000000000	Итальянский рынок 2017 май	0,1	
1011			100 1011 1000000000	1000000000	Французский рынок 2017 май	0,1	
1012	.	.	100 1012 1000000000	1000000000	Каталунский рынок 2017 май	0,1	-
1013			100 1013 1000000000	1000000000	Итальянский рынок 2017 май	0,1	
1014			100 1014 1000000000	1000000000	Французский рынок 2017 май	0,1	
1015	.	.	100 1015 1000000000	1000000000	Каталунский рынок 2017 май	0,1	-
1016			100 1016 1000000000	1000000000	Итальянский рынок 2017 май	0,1	
1017			100 1017 1000000000	1000000000	Французский рынок 2017 май	0,1	
1018	.	.	100 1018 1000000000	1000000000	Каталунский рынок 2017 май	0,1	-
1019			100 1019 1000000000	1000000000	Итальянский рынок 2017 май	0,1	
1020			100 1020 1000000000	1000000000	Французский рынок 2017 май	0,1	

3. Сводная таблица данных по предприятиям							
Сайт/номер зарплатной таблицы/ФРП	Существующие контракты №		Изначально догово́рщ контракты №		Месяц проектиро- вания зарплатной таблицы	Средняя индивидуальная подработка наполнением карты зарплат таблицы (МД) в	Инициаль- ная запись на участие в пиринговой сети (МД)
	1	2	3	4			
2006			10000043	10000043	Июль 2006	0,1	
4007			10000044	10000044	Июль 2006	0,1	
2008	.	.	10000045	10000045	Календарный 2006	0,1	-
2009			10000046	10000046	Июль 2006	0,1	
4010			10000047	10000047	Июль 2006	0,1	
2011	.	.	10000048	10000048	Календарный 2006	0,1	-
2012			10000049	10000049	Июль 2006	0,1	
4013			10000050	10000050	Июль 2006	0,1	
2014	.	.	10000051	10000051	Календарный 2006	0,1	-
2015			10000052	10000052	Июль 2006	0,1	
4016			10000053	10000053	Июль 2006	0,1	
2017	.	.	10000054	10000054	Календарный 2006	0,1	-
2018			10000055	10000055	Июль 2006	0,1	
4018			10000056	10000056	Июль 2006	0,1	
2021	.	.	10000057	10000057	Календарный 2006	0,1	-
2022			10000058	10000058	Июль 2006	0,1	
4021			10000059	10000059	Июль 2006	0,1	
2023	.	.	10000060	10000060	Календарный 2006	0,1	-
2024			10000061	10000061	Июль 2006	0,1	
4024			10000062	10000062	Июль 2006	0,1	
2025	.	.	10000063	10000063	Календарный 2006	0,1	-
2026			10000064	10000064	Июль 2006	0,1	
4026			10000065	10000065	Июль 2006	0,1	
2027	.	.	10000066	10000066	Календарный 2006	0,1	-
2028			10000067	10000067	Июль 2006	0,1	
4028			10000068	10000068	Июль 2006	0,1	

3. Сводная таблица данных по предприятиям							
Сайт номер по зарплатным таблицам	Сущность зарплаты		Источники данных		Месяц предельной зарплатной таблицы	Средняя подработка погрешность погрешность зарплатной таблицы (МД)	Полное наименование лица по таблицам зарплатной таблицы
	1	2	3	4			
1	2	3	1	2	6	7	8
203			203 30	20303000	Итого: рубль 203 30	0.1	
403			203 30	20303000	Итого: рубль 203 30	0.1	
404	.	.	203 30	20303000	Калькуляция 203 30	0.1	-
204			204 30	20403000	Итого: рубль 204 30	0.1	
405			204 30	20403000	Итого: рубль 204 30	0.1	
406	.	.	204 30	20403000	Калькуляция 204 30	0.1	-
205			205 30	20503000	Итого: рубль 205 30	0.1	
407			205 30	20503000	Итого: рубль 205 30	0.1	
408	.	.	205 30	20503000	Калькуляция 205 30	0.1	-
206			206 30	20603000	Итого: рубль 206 30	0.1	
409			206 30	20603000	Итого: рубль 206 30	0.1	
410	.	.	206 30	20603000	Калькуляция 206 30	0.1	-
207			207 30	20703000	Итого: рубль 207 30	0.1	
411			207 30	20703000	Итого: рубль 207 30	0.1	
412	.	.	207 30	20703000	Калькуляция 207 30	0.1	-
208			208 30	20803000	Итого: рубль 208 30	0.1	
413			208 30	20803000	Итого: рубль 208 30	0.1	
414	.	.	208 30	20803000	Калькуляция 208 30	0.1	-
209			209 30	20903000	Итого: рубль 209 30	0.1	
415			209 30	20903000	Итого: рубль 209 30	0.1	
416	.	.	209 30	20903000	Калькуляция 209 30	0.1	-
210			210 30	21003000	Итого: рубль 210 30	0.1	
417			210 30	21003000	Итого: рубль 210 30	0.1	
418	.	.	210 30	21003000	Калькуляция 210 30	0.1	-
211			211 30	21103000	Итого: рубль 211 30	0.1	
419			211 30	21103000	Итого: рубль 211 30	0.1	
420	.	.	211 30	21103000	Калькуляция 211 30	0.1	-

2. Сводная таблица данных по предприятиям							
Сайт номер по зарплатным таблицам	Сущность защиты		Изначальное значение		Месяц применения защитной таблицы	Среднее издратное покрытие показателя за период времени (МД)	Инициальное значение показателя по времени
	а	б	в	г			
1	2	3	4	5	6	7	8
2000			2000000	2000000	Июль 2000	0,1	
4000			2000000	2000000	Июль 2000	0,1	
2001	.	.	2000000	2000000	Июль 2000	0,1	-
2002			2000000	2000000	Июль 2000	0,1	
4001			2000000	2000000	Июль 2000	0,1	
2003	.	.	2000000	2000000	Июль 2000	0,1	-
2004			2000000	2000000	Июль 2000	0,1	
4002			2000000	2000000	Июль 2000	0,1	
2005	.	.	2000000	2000000	Июль 2000	0,1	-
2006			2000000	2000000	Июль 2000	0,1	
4003			2000000	2000000	Июль 2000	0,1	
2007	.	.	2000000	2000000	Июль 2000	0,1	-
2008			2000000	2000000	Июль 2000	0,1	
4004			2000000	2000000	Июль 2000	0,1	
2009	.	.	2000000	2000000	Июль 2000	0,1	-
2010			2000000	2000000	Июль 2000	0,1	
4005			2000000	2000000	Июль 2000	0,1	
2011	.	.	2000000	2000000	Июль 2000	0,1	-
2012			2000000	2000000	Июль 2000	0,1	
4006			2000000	2000000	Июль 2000	0,1	
2013	.	.	2000000	2000000	Июль 2000	0,1	-
2014			2000000	2000000	Июль 2000	0,1	
4007			2000000	2000000	Июль 2000	0,1	
2015	.	.	2000000	2000000	Июль 2000	0,1	-
2016			2000000	2000000	Июль 2000	0,1	
4008			2000000	2000000	Июль 2000	0,1	

2. Сводная таблица данных по предприятиям

Сайт номер по зарплатным таблицам	Сущность зарплата		Инициалы работника		Месяц пред. вып. зарплатной таблицы	Средняя подработка погрешность показателя зарплатной таблицы (МД)	Инициалы работника по таблицам зарплатной таблицы
	У	У	У	У			
1	2	3	4	5	6	7	8
1080			1080103	1080103	Иванов Иван 2017 май	0.1	
1081			1080112	1080112	Кузнецов Иван 2017 май	0.1	
1084	.	.	1080120	1080120	Колесников 2017 май	0.1	-
1085			1080124	1080124	Иванов Иван 2017 май	0.1	
1086			1080114	1080114	Кузнецов Иван 2017 май	0.1	
1087	.	.	1080120	1080120	Колесников 2017 май	0.1	-
1088			1080127	1080127	Иванов Иван 2017 май	0.1	
1089			1080114	1080114	Кузнецов Иван 2017 май	0.1	
1091	.	.	1080124	1080124	Колесников 2017 май	0.1	-
109			1080120	1080120	Иванов Иван 2017 май	0.1	
1097			1080114	1080114	Кузнецов Иван 2017 май	0.1	
1098	.	.	1080120	1080120	Колесников 2017 май	0.1	-
1099			1080105	1080105	Иванов Иван 2017 май	0.1	
1104			1080114	1080114	Кузнецов Иван 2017 май	0.1	
1105	.	.	1080104	1080104	Колесников 2017 май	0.1	-
1106			1080120	1080120	Иванов Иван 2017 май	0.1	
1106			1080114	1080114	Кузнецов Иван 2017 май	0.1	
1107	.	.	1080114	1080114	Кузнецов Иван 2017 май	0.1	-
110			1080127	1080127	Иванов Иван 2017 май	0.1	
1102			1080105	1080105	Кузнецов Иван 2017 май	0.1	
1103	.	.	1080124	1080124	Колесников 2017 май	0.1	-
1104			1080114	1080114	Кузнецов Иван 2017 май	0.1	
1105			1080120	1080120	Иванов Иван 2017 май	0.1	

3. Сводная таблица данных по предприятиям							
Сайт номер по зарплатным таблицам	Сущность зарплата		Изначальное значение		Месяц присвоения зарплатной таблицы	Средняя индивидуальная погрешность вычисления зарплатной таблицы (МД)	Инициальное значение таблицы на начало периода
	У	Ч	У	Ч			
1	2	3	4	5	6	7	8
2106			22 000 123	12 000 000	Июль 2015	0,1	
4107			22 000 125	12 000 000	Июль 2015	0,1	
2108	.	.	22 000 126	12 000 000	Календарный 2015	0,1	-
2109			22 000 127	12 000 000	Июль 2015	0,1	
4110			22 000 128	12 000 000	Июль 2015	0,1	
2111	.	.	22 000 129	12 000 000	Календарный 2015	0,1	-
2112			22 000 130	12 000 000	Июль 2015	0,1	
4113			22 000 131	12 000 000	Июль 2015	0,1	
2114	.	.	22 000 132	12 000 000	Календарный 2015	0,1	-
2115			22 000 133	12 000 000	Июль 2015	0,1	
4116			22 000 134	12 000 000	Июль 2015	0,1	
2117	.	.	22 000 135	12 000 000	Календарный 2015	0,1	-
2118			22 000 136	12 000 000	Июль 2015	0,1	
4119			22 000 137	12 000 000	Июль 2015	0,1	
2120	.	.	22 000 138	12 000 000	Календарный 2015	0,1	-
2121			22 000 139	12 000 000	Июль 2015	0,1	
4122			22 000 140	12 000 000	Июль 2015	0,1	
2123	.	.	22 000 141	12 000 000	Календарный 2015	0,1	-
2124			22 000 142	12 000 000	Июль 2015	0,1	
4125			22 000 143	12 000 000	Июль 2015	0,1	
2126	.	.	22 000 144	12 000 000	Календарный 2015	0,1	-
2127			22 000 145	12 000 000	Июль 2015	0,1	
4128			22 000 146	12 000 000	Июль 2015	0,1	
2129	.	.	22 000 147	12 000 000	Календарный 2015	0,1	-
2130			22 000 148	12 000 000	Июль 2015	0,1	
4131			22 000 149	12 000 000	Июль 2015	0,1	



3. Сводная таблица данных по предприятиям							
Сайт номер по зарплатным таблицам	Сущность зарплата		Источники данных		Месяц предыдущей зарплатной таблицы	Средняя подработка погрешность по данным зарплатной таблицы (МД)	Полное наименование лица по данным таблицы
	У	Ч	У	Ч			
1	2	3	4	5	6	7	8
2100			21000000	21000000	Итого: рубль 2017 май	0.1	
4101			21000000	21000000	Итого: рубль 2017 май	0.1	
2104	.	.	21040000	21040000	Калькуляция 2017 май	0.1	-
2105			21050000	21050000	Итого: рубль 2017 май	0.1	
4106			21050000	21050000	Итого: рубль 2017 май	0.1	
2107	.	.	21070000	21070000	Калькуляция 2017 май	0.1	-
2108			21080000	21080000	Итого: рубль 2017 май	0.1	
4109			21080000	21080000	Итого: рубль 2017 май	0.1	
2110	.	.	21090000	21090000	Калькуляция 2017 май	0.1	-
2111			21090000	21090000	Итого: рубль 2017 май	0.1	
4112			21090000	21090000	Итого: рубль 2017 май	0.1	
2113	.	.	21100000	21100000	Калькуляция 2017 май	0.1	-
2114			21100000	21100000	Итого: рубль 2017 май	0.1	
4115			21100000	21100000	Итого: рубль 2017 май	0.1	
2116	.	.	21110000	21110000	Калькуляция 2017 май	0.1	-
2117			21110000	21110000	Итого: рубль 2017 май	0.1	
4118			21110000	21110000	Итого: рубль 2017 май	0.1	
2119	.	.	21120000	21120000	Калькуляция 2017 май	0.1	-
2120			21120000	21120000	Итого: рубль 2017 май	0.1	
4121			21120000	21120000	Итого: рубль 2017 май	0.1	
2122	.	.	21130000	21130000	Калькуляция 2017 май	0.1	-
2123			21130000	21130000	Итого: рубль 2017 май	0.1	
4124			21130000	21130000	Итого: рубль 2017 май	0.1	
2125	.	.	21140000	21140000	Калькуляция 2017 май	0.1	-
2126			21140000	21140000	Итого: рубль 2017 май	0.1	
4127			21140000	21140000	Итого: рубль 2017 май	0.1	

3. Сводная таблица данных по предприятиям							
Сайт номер по зарплатным таблицам	Сущность задания		Изначаль- ные показатели		Месяц проектиро- вания зарплатной таблицы	Средняя индивидуальная погрешность вычисления зарплатной таблицы (МД)	Исполнение задания точно по срокам
	а	б	в	г			
1	2	3	4	5	6	7	8
1153			11530013	11530013	Июль 2015 года	0,1	
1154			11530014	11530014	Июль 2015 года	0,1	
1155	.	.	11530015	11530015	Календарный 2015 год	0,1	-
1156			11530016	11530016	Июль 2015 года	0,1	
1157			11530017	11530017	Июль 2015 года	0,1	
1158	.	.	11530018	11530018	Календарный 2015 год	0,1	-
1159			11530019	11530019	Июль 2015 года	0,1	
1160			11530020	11530020	Июль 2015 года	0,1	
1161	.	.	11530021	11530021	Календарный 2015 год	0,1	-
1162			11530022	11530022	Июль 2015 года	0,1	
1163			11530023	11530023	Июль 2015 года	0,1	
1164	.	.	11530024	11530024	Календарный 2015 год	0,1	-
1165			11530025	11530025	Июль 2015 года	0,1	
1166			11530026	11530026	Июль 2015 года	0,1	
1167	.	.	11530027	11530027	Календарный 2015 год	0,1	-
1168			11530028	11530028	Июль 2015 года	0,1	
1169			11530029	11530029	Июль 2015 года	0,1	
1170	.	.	11530030	11530030	Календарный 2015 год	0,1	-
1171			11530031	11530031	Июль 2015 года	0,1	
1172			11530032	11530032	Июль 2015 года	0,1	
1173	.	.	11530033	11530033	Календарный 2015 год	0,1	-
1174			11530034	11530034	Июль 2015 года	0,1	
1175			11530035	11530035	Июль 2015 года	0,1	
1176	.	.	11530036	11530036	Календарный 2015 год	0,1	-
1177			11530037	11530037	Июль 2015 года	0,1	
1178			11530038	11530038	Июль 2015 года	0,1	
1179	.	.	11530039	11530039	Календарный 2015 год	0,1	-
1180			11530040	11530040	Июль 2015 года	0,1	
1181			11530041	11530041	Июль 2015 года	0,1	

3. Сводная таблица данных по предприятиям							
Сайт номер по зарплатным таблицам	Сущность зарплата		Изначаль- ная информация		Месяц предыдущей зарплатной таблицы	Средняя индивидуальная погрешность вычисления зарплатной таблицы (МД)	Полное наименование лица по которому сформирована таблица
	У	Н	У	Н			
1	2	3	4	5	6	7	8
1181			11801313	11801313	Итальянская ЭЭЗ	0,1	
1185			11804481	11804481	Бразильская ЭЭЗ	0,1	
1186	.	.	11804481	11804481	Канадская ЭЭЗ	0,1	-
1187			11804481	11804481	Итальянская ЭЭЗ	0,1	
1188			11804481	11804481	Бразильская ЭЭЗ	0,1	
1189	.	.	11804481	11804481	Канадская ЭЭЗ	0,1	-
1190			11804481	11804481	Итальянская ЭЭЗ	0,1	
1191			11804481	11804481	Бразильская ЭЭЗ	0,1	
1192	.	.	11804481	11804481	Канадская ЭЭЗ	0,1	-
1193			11805929	11805929	Итальянская ЭЭЗ	0,1	
1194			11805929	11805929	Бразильская ЭЭЗ	0,1	
1195	.	.	11805929	11805929	Канадская ЭЭЗ	0,1	-
1196			11807121	11807121	Итальянская ЭЭЗ	0,1	
1197			11807121	11807121	Бразильская ЭЭЗ	0,1	
1198	.	.	11807121	11807121	Канадская ЭЭЗ	0,1	-
1199			11809117	11809117	Итальянская ЭЭЗ	0,1	
1200			11809117	11809117	Бразильская ЭЭЗ	0,1	
1201	.	.	11809117	11809117	Канадская ЭЭЗ	0,1	-
1202			11804481	11804481	Итальянская ЭЭЗ	0,1	
1203			11804481	11804481	Бразильская ЭЭЗ	0,1	
1204	.	.	11804481	11804481	Канадская ЭЭЗ	0,1	-
1205			11804481	11804481	Итальянская ЭЭЗ	0,1	
1206			11804481	11804481	Бразильская ЭЭЗ	0,1	
1207	.	.	11804481	11804481	Канадская ЭЭЗ	0,1	-
1208			11807121	11807121	Итальянская ЭЭЗ	0,1	
1209			11807121	11807121	Бразильская ЭЭЗ	0,1	

3. Сводная таблица данных по предприятиям							
Сайт номер по зарплатным таблицам	Сущность защитный ш		Идентифи- каторы		Месяц присвоения зарплатной таблицы	Средняя подработка по заработной платежной таблице (МД)	Идентифи- катор по защитному шуму
	У	У	У	У			
1	2	3	4	5	6	7	8
2012			2009307	10000000	Июль 2012	0,1	
2013			2009402	10000000	Июль 2012	0,1	
2014	.	.	2009402	10000000	Календарный 2012	0,1	-
2015			2009407	10000000	Июль 2012	0,1	
2016			2009402	10000000	Июль 2012	0,1	
2017	.	.	2009402	10000000	Календарный 2012	0,1	-
2018			2009407	10000000	Июль 2012	0,1	
2019			2009404	10000000	Июль 2012	0,1	
2020	.	.	2009402	10000000	Календарный 2012	0,1	-
2021			2009405	10000000	Июль 2012	0,1	
2022			2009404	10000000	Июль 2012	0,1	
2023	.	.	2009404	10000000	Календарный 2012	0,1	-
2024			2009407	10000000	Июль 2012	0,1	
2025			2009404	10000000	Июль 2012	0,1	
2026	.	.	2009402	10000000	Календарный 2012	0,1	-
2027			2009405	10000000	Июль 2012	0,1	
2028			2009405	10000000	Июль 2012	0,1	
2029	.	.	2009402	10000000	Календарный 2012	0,1	-
2030			2009407	10000000	Июль 2012	0,1	
2031			2009404	10000000	Июль 2012	0,1	
2032	.	.	2009404	10000000	Календарный 2012	0,1	-
2033			2009407	10000000	Июль 2012	0,1	
2034			2009404	10000000	Июль 2012	0,1	
2035	.	.	2009404	10000000	Календарный 2012	0,1	-
2036			2009402	10000000	Июль 2012	0,1	
2037			2009404	10000000	Июль 2012	0,1	

3. Сводная таблица данных по предприятиям							
Сайт номер по зарплатным таблицам	Сущность зарплата		Инициалы работника		Месяц предыдущей зарплатной таблицы	Средняя подработка по заработной плате (МД)	Инициалы работника по заработной плате
	У	Н	И	Ф			
1001			1001001	1001001	Иванов Иван 2017 май	0,1	
1002			1002002	1002002	Петров Иван 2017 май	0,1	
1003	.	.	1003003	1003003	Колесников 2017 май	0,1	-
1004			1004004	1004004	Иванов Иван 2017 май	0,1	
1005			1005005	1005005	Петров Иван 2017 май	0,1	
1006	.	.	1006006	1006006	Колесников 2017 май	0,1	-
1007			1007007	1007007	Иванов Иван 2017 май	0,1	
1008			1008008	1008008	Петров Иван 2017 май	0,1	
1009	.	.	1009009	1009009	Колесников 2017 май	0,1	-
1010			1010010	1010010	Иванов Иван 2017 май	0,1	
1011			1011011	1011011	Петров Иван 2017 май	0,1	
1012	.	.	1012012	1012012	Колесников 2017 май	0,1	-
1013			1013013	1013013	Иванов Иван 2017 май	0,1	
1014			1014014	1014014	Петров Иван 2017 май	0,1	
1015	.	.	1015015	1015015	Колесников 2017 май	0,1	-
1016			1016016	1016016	Иванов Иван 2017 май	0,1	
1017			1017017	1017017	Петров Иван 2017 май	0,1	
1018	.	.	1018018	1018018	Колесников 2017 май	0,1	-
1019			1019019	1019019	Иванов Иван 2017 май	0,1	
1020			1020020	1020020	Петров Иван 2017 май	0,1	
1021	.	.	1021021	1021021	Колесников 2017 май	0,1	-
1022			1022022	1022022	Иванов Иван 2017 май	0,1	
1023			1023023	1023023	Петров Иван 2017 май	0,1	
1024	.	.	1024024	1024024	Колесников 2017 май	0,1	-
1025			1025025	1025025	Иванов Иван 2017 май	0,1	
1026			1026026	1026026	Петров Иван 2017 май	0,1	
1027	.	.	1027027	1027027	Колесников 2017 май	0,1	-
1028			1028028	1028028	Иванов Иван 2017 май	0,1	
1029			1029029	1029029	Петров Иван 2017 май	0,1	
1030	.	.	1030030	1030030	Колесников 2017 май	0,1	-

3. Сводная таблица данных по предприятиям							
Сайт номер по зарплатным таблицам	Сущность зарплата		Изначаль- ная информация		Месяц предельно зарплата таблиц	Средняя индивидуальная зарплата таблиц (МД)	Инициаль- ная информация по таблицам
	а	б	в	г			
100			1000000	1000000	Инициаль- ная информация	0.1	
101			1000000	1000000	Инициаль- ная информация	0.1	
102	.	.	1000000	1000000	Инициаль- ная информация	0.1	-
103			1000000	1000000	Инициаль- ная информация	0.1	
104			1000000	1000000	Инициаль- ная информация	0.1	
105	.	.	1000000	1000000	Инициаль- ная информация	0.1	-
106			1000000	1000000	Инициаль- ная информация	0.1	
107			1000000	1000000	Инициаль- ная информация	0.1	
108	.	.	1000000	1000000	Инициаль- ная информация	0.1	-
109			1000000	1000000	Инициаль- ная информация	0.1	
110			1000000	1000000	Инициаль- ная информация	0.1	
111	.	.	1000000	1000000	Инициаль- ная информация	0.1	-
112			1000000	1000000	Инициаль- ная информация	0.1	
113			1000000	1000000	Инициаль- ная информация	0.1	
114	.	.	1000000	1000000	Инициаль- ная информация	0.1	-
115			1000000	1000000	Инициаль- ная информация	0.1	
116			1000000	1000000	Инициаль- ная информация	0.1	
117	.	.	1000000	1000000	Инициаль- ная информация	0.1	-
118			1000000	1000000	Инициаль- ная информация	0.1	
119			1000000	1000000	Инициаль- ная информация	0.1	
120	.	.	1000000	1000000	Инициаль- ная информация	0.1	-
121			1000000	1000000	Инициаль- ная информация	0.1	
122			1000000	1000000	Инициаль- ная информация	0.1	
123	.	.	1000000	1000000	Инициаль- ная информация	0.1	-
124			1000000	1000000	Инициаль- ная информация	0.1	
125			1000000	1000000	Инициаль- ная информация	0.1	
126	.	.	1000000	1000000	Инициаль- ная информация	0.1	-
127			1000000	1000000	Инициаль- ная информация	0.1	
128			1000000	1000000	Инициаль- ная информация	0.1	
129	.	.	1000000	1000000	Инициаль- ная информация	0.1	-
130			1000000	1000000	Инициаль- ная информация	0.1	
131			1000000	1000000	Инициаль- ная информация	0.1	
132	.	.	1000000	1000000	Инициаль- ная информация	0.1	-
133			1000000	1000000	Инициаль- ная информация	0.1	
134			1000000	1000000	Инициаль- ная информация	0.1	
135	.	.	1000000	1000000	Инициаль- ная информация	0.1	-

3. Сводная таблица данных по предприятиям							
Сайт номер по зарплатным таблицам	Сущность защиты		Идентифи- каторы		Месяц присвоения зарплатной таблицы	Средняя индивидуальная податочность наименован- ная в первой таблице (МД) %	Полное наименование зачислен- ного на учет по та- блице
	а	б	в	г			
1	2	3	4	5	6	7	8
1084			10000000	10000000	Итого: рубль 2015 год	0,1	
1085			10000000	10000000	Итого: рубль 2015 год	0,1	
1086	.	.	10000000	10000000	Калькуляция 2015 год	0,1	-
1087			10000000	10000000	Итого: рубль 2015 год	0,1	
1088			10000000	10000000	Итого: рубль 2015 год	0,1	
1089	.	.	10000000	10000000	Калькуляция 2015 год	0,1	-
1090			10000000	10000000	Итого: рубль 2015 год	0,1	
1091			10000000	10000000	Итого: рубль 2015 год	0,1	
1092	.	.	10000000	10000000	Калькуляция 2015 год	0,1	-
1093			10000000	10000000	Итого: рубль 2015 год	0,1	
1094			10000000	10000000	Итого: рубль 2015 год	0,1	
1095	.	.	10000000	10000000	Калькуляция 2015 год	0,1	-
1096			10000000	10000000	Итого: рубль 2015 год	0,1	
1097			10000000	10000000	Итого: рубль 2015 год	0,1	
1098	.	.	10000000	10000000	Калькуляция 2015 год	0,1	-
1099			10000000	10000000	Итого: рубль 2015 год	0,1	
1100			10000000	10000000	Итого: рубль 2015 год	0,1	
1101	.	.	10000000	10000000	Калькуляция 2015 год	0,1	-
1102			10000000	10000000	Итого: рубль 2015 год	0,1	
1103			10000000	10000000	Итого: рубль 2015 год	0,1	
1104	.	.	10000000	10000000	Калькуляция 2015 год	0,1	-
1105			10000000	10000000	Итого: рубль 2015 год	0,1	
1106			10000000	10000000	Итого: рубль 2015 год	0,1	
1107	.	.	10000000	10000000	Калькуляция 2015 год	0,1	-
1108			10000000	10000000	Итого: рубль 2015 год	0,1	
1109			10000000	10000000	Итого: рубль 2015 год	0,1	

3. Сводная таблица данных по предприятиям							
Сайт номер по справочнику точек (ФРНГ)	Существующие здания		Изначально строящийся		Месяц начала ввода в эксплуатацию	Средняя удельная площадь помещений (кв. м)	Изначально введенная площадь (кв. м)
	а	б	в	г			
1	2	3	4	5	6	7	8
201			11 005,09	11 005,09	Июль 1987 года	0,1	
1712			11 005,09	11 005,09	Июль 1987 года	0,1	
2011	.	.	11 005,09	11 005,09	Катмарурум 1987 года	0,1	-
2013			11 005,09	11 005,09	Июль 1987 года	0,1	
1715			11 005,09	11 005,09	Июль 1987 года	0,1	
2016	.	.	11 005,09	11 005,09	Катмарурум 1987 года	0,1	-
2017			11 009,6	11 009,6	Июль 1987 года	0,1	
1714			11 009,6	11 009,6	Июль 1987 года	0,1	
2018	.	.	11 010,05	11 010,05	Катмарурум 1987 года	0,1	-
2020			11 009,05	11 009,05	Июль 1987 года	0,1	
1717			11 009,05	11 009,05	Июль 1987 года	0,1	
2022	.	.	11 010,5	11 010,5	Катмарурум 1987 года	0,1	-
2023			11 009,75	11 009,75	Июль 1987 года	0,1	
1718			11 009,75	11 009,75	Июль 1987 года	0,1	
2025	.	.	11 010,04	11 010,04	Катмарурум 1987 года	0,1	-
2026			11 010,25	11 010,25	Июль 1987 года	0,1	
1719			11 010,25	11 010,25	Июль 1987 года	0,1	
2028	.	.	11 011,93	11 011,93	Катмарурум 1987 года	0,1	-
2029			11 012,1	11 012,1	Июль 1987 года	0,1	
1720			11 012,1	11 012,1	Июль 1987 года	0,1	
2030	.	.	11 015,84	11 015,84	Катмарурум 1987 года	0,1	-
2032			11 015,43	11 015,43	Июль 1987 года	0,1	
1721			11 015,43	11 015,43	Июль 1987 года	0,1	
2034	.	.	11 016,1	11 016,1	Катмарурум 1987 года	0,1	-
2035			11 019,03	11 019,03	Июль 1987 года	0,1	
1722			11 019,03	11 019,03	Июль 1987 года	0,1	



3. Сводная таблица данных по предприятиям							
Сайт номер по зарплатным таблицам	Сущность зарплата		Источники данных		Месяц предельной зарплатной таблицы	Средняя подработка по количеству часов в месяц (МЧ)	Полное наименование лица по таблицам зарплат
	а	б	в	г			
1	2	3	4	5	6	7	8
1001	.	.	100 100 100000000	100 100 100000000	Итого: рубль 2000000	0.1	
1002	.	.	100 100 100000000	100 100 100000000	Итого: рубль 2000000	0.1	
1003	.	.	100 100 100000000	100 100 100000000	Итого: рубль 2000000	0.1	-
1004	.	.	100 100 100000000	100 100 100000000	Итого: рубль 2000000	0.1	
1005	.	.	100 100 100000000	100 100 100000000	Итого: рубль 2000000	0.1	-
1006	.	.	100 100 100000000	100 100 100000000	Итого: рубль 2000000	0.1	
1007	.	.	100 100 100000000	100 100 100000000	Итого: рубль 2000000	0.1	-
1008	.	.	100 100 100000000	100 100 100000000	Итого: рубль 2000000	0.1	
1009	.	.	100 100 100000000	100 100 100000000	Итого: рубль 2000000	0.1	-
1010	.	.	100 100 100000000	100 100 100000000	Итого: рубль 2000000	0.1	
1011	.	.	100 100 100000000	100 100 100000000	Итого: рубль 2000000	0.1	-
1012	.	.	100 100 100000000	100 100 100000000	Итого: рубль 2000000	0.1	
1013	.	.	100 100 100000000	100 100 100000000	Итого: рубль 2000000	0.1	-
1014	.	.	100 100 100000000	100 100 100000000	Итого: рубль 2000000	0.1	
1015	.	.	100 100 100000000	100 100 100000000	Итого: рубль 2000000	0.1	-
1016	.	.	100 100 100000000	100 100 100000000	Итого: рубль 2000000	0.1	
1017	.	.	100 100 100000000	100 100 100000000	Итого: рубль 2000000	0.1	-
1018	.	.	100 100 100000000	100 100 100000000	Итого: рубль 2000000	0.1	
1019	.	.	100 100 100000000	100 100 100000000	Итого: рубль 2000000	0.1	-
1020	.	.	100 100 100000000	100 100 100000000	Итого: рубль 2000000	0.1	

2. Сводная таблица данных по предприятиям							
Сайт номер по зарплатным таблицам	Сущность зарплата		Источники данных		Месяц предельной зарплатной таблицы	Средняя подработка по заработной плате (МД)	Полное наименование лица по зарплатной таблице
	У	Н	У	Н			
1	2	3	4	5	6	7	8
1548			11901000	11901000	Итальянская с/б марка	0,1	
1764			11901000	11901000	Итальянская с/б марка	0,1	
1549	.	.	11901000	11901000	Каталунская с/б марка	0,1	-
1548			11901000	11901000	Итальянская с/б марка	0,1	
1763			11901000	11901000	Итальянская с/б марка	0,1	
1549	.	.	11901000	11901000	Каталунская с/б марка	0,1	-
1548			11901000	11901000	Итальянская с/б марка	0,1	
1765			11901000	11901000	Итальянская с/б марка	0,1	
1549	.	.	11901000	11901000	Каталунская с/б марка	0,1	-
1548			11901000	11901000	Итальянская с/б марка	0,1	
1767			11901000	11901000	Итальянская с/б марка	0,1	
1549	.	.	11901000	11901000	Каталунская с/б марка	0,1	-
1548			11901000	11901000	Итальянская с/б марка	0,1	
1769			11901000	11901000	Итальянская с/б марка	0,1	
1549	.	.	11901000	11901000	Каталунская с/б марка	0,1	-
1548			11901000	11901000	Итальянская с/б марка	0,1	
1770			11901000	11901000	Итальянская с/б марка	0,1	
1549	.	.	11901000	11901000	Каталунская с/б марка	0,1	-
1548			11901000	11901000	Итальянская с/б марка	0,1	
1772			11901000	11901000	Итальянская с/б марка	0,1	
1549	.	.	11901000	11901000	Каталунская с/б марка	0,1	-
1548			11901000	11901000	Итальянская с/б марка	0,1	
1774			11901000	11901000	Итальянская с/б марка	0,1	
1549	.	.	11901000	11901000	Каталунская с/б марка	0,1	-
1548			11901000	11901000	Итальянская с/б марка	0,1	
1776			11901000	11901000	Итальянская с/б марка	0,1	
1549	.	.	11901000	11901000	Каталунская с/б марка	0,1	-
1548			11901000	11901000	Итальянская с/б марка	0,1	
1778			11901000	11901000	Итальянская с/б марка	0,1	
1549	.	.	11901000	11901000	Каталунская с/б марка	0,1	-
1548			11901000	11901000	Итальянская с/б марка	0,1	
1780			11901000	11901000	Итальянская с/б марка	0,1	
1549	.	.	11901000	11901000	Каталунская с/б марка	0,1	-
1548			11901000	11901000	Итальянская с/б марка	0,1	
1782			11901000	11901000	Итальянская с/б марка	0,1	
1549	.	.	11901000	11901000	Каталунская с/б марка	0,1	-
1548			11901000	11901000	Итальянская с/б марка	0,1	
1784			11901000	11901000	Итальянская с/б марка	0,1	
1549	.	.	11901000	11901000	Каталунская с/б марка	0,1	-
1548			11901000	11901000	Итальянская с/б марка	0,1	
1786			11901000	11901000	Итальянская с/б марка	0,1	
1549	.	.	11901000	11901000	Каталунская с/б марка	0,1	-
1548			11901000	11901000	Итальянская с/б марка	0,1	
1788			11901000	11901000	Итальянская с/б марка	0,1	
1549	.	.	11901000	11901000	Каталунская с/б марка	0,1	-

3. Сводная таблица данных по предприятиям							
Сайт номер по зарплатным таблицам	Сущность зарплата		Изначаль- ная информация		Месяц предельной зарплатной таблицы	Средняя индивидуальная погрешность вычисления зарплатной таблицы (МД)	Инициаль- ная таблица зарплат таблицы
	1	2	3	4			
1383			11909424	11909424	Июль 2015	0,1	
1384			11909424	11909424	Июль 2015	0,1	
1391	.	.	11913424	11913424	Календарный таблица	0,1	-
139			11913424	11913424	Июль 2015	0,1	
1392			11913424	11913424	Июль 2015	0,1	
1393	.	.	11913424	11913424	Календарный таблица	0,1	-
1394			11913424	11913424	Июль 2015	0,1	
1395			11913424	11913424	Июль 2015	0,1	
1396	.	.	11913424	11913424	Календарный таблица	0,1	-
1397			11913424	11913424	Июль 2015	0,1	
1398			11913424	11913424	Июль 2015	0,1	
1399	.	.	11913424	11913424	Календарный таблица	0,1	-
1400			11913424	11913424	Июль 2015	0,1	
1401			11913424	11913424	Июль 2015	0,1	
1402	.	.	11913424	11913424	Календарный таблица	0,1	-
1403			11913424	11913424	Июль 2015	0,1	
1404			11913424	11913424	Июль 2015	0,1	
1405	.	.	11913424	11913424	Календарный таблица	0,1	-
1406			11913424	11913424	Июль 2015	0,1	
1407			11913424	11913424	Июль 2015	0,1	
1408	.	.	11913424	11913424	Календарный таблица	0,1	-
1409			11913424	11913424	Июль 2015	0,1	
1410			11913424	11913424	Июль 2015	0,1	
1411	.	.	11913424	11913424	Календарный таблица	0,1	-
1412			11913424	11913424	Июль 2015	0,1	
1413			11913424	11913424	Июль 2015	0,1	
1414	.	.	11913424	11913424	Календарный таблица	0,1	-
1415			11913424	11913424	Июль 2015	0,1	
1416			11913424	11913424	Июль 2015	0,1	
1417	.	.	11913424	11913424	Календарный таблица	0,1	-
1418			11913424	11913424	Июль 2015	0,1	
1419			11913424	11913424	Июль 2015	0,1	
1420	.	.	11913424	11913424	Календарный таблица	0,1	-
1421			11913424	11913424	Июль 2015	0,1	
1422			11913424	11913424	Июль 2015	0,1	

3. Сводная таблица данных по предприятиям

Сайт номер по зарплатным таблицам	Сущность зарплата		Источники данных		Месяц предельной зарплатной таблицы	Средняя подработка по размеру зарплатной таблицы (МД)	Источники данных по зарплатным таблицам
	1	2	3	4			
2413			12597124	12597124	Итальянская заплата	0.1	
4.14			12597124	12597124	Итальянская заплата	0.1	
2414	.	.	12597124	12597124	Каталунская заплата	0.1	-
2415			12597124	12597124	Итальянская заплата	0.1	
4.15			12597124	12597124	Итальянская заплата	0.1	
2416	.	.	12597124	12597124	Каталунская заплата	0.1	-
2417			12597124	12597124	Итальянская заплата	0.1	
4.17			12597124	12597124	Итальянская заплата	0.1	
2418	.	.	12597124	12597124	Каталунская заплата	0.1	-
2419			12597124	12597124	Итальянская заплата	0.1	
4.19			12597124	12597124	Итальянская заплата	0.1	
2420	.	.	12597124	12597124	Каталунская заплата	0.1	-
2421			12597124	12597124	Итальянская заплата	0.1	
4.21			12597124	12597124	Итальянская заплата	0.1	
2422	.	.	12597124	12597124	Каталунская заплата	0.1	-
2423			12597124	12597124	Итальянская заплата	0.1	
4.23			12597124	12597124	Итальянская заплата	0.1	
2424	.	.	12597124	12597124	Каталунская заплата	0.1	-
2425			12597124	12597124	Итальянская заплата	0.1	
4.25			12597124	12597124	Итальянская заплата	0.1	
2426	.	.	12597124	12597124	Каталунская заплата	0.1	-
2427			12597124	12597124	Итальянская заплата	0.1	
4.27			12597124	12597124	Итальянская заплата	0.1	
2428	.	.	12597124	12597124	Каталунская заплата	0.1	-
2429			12597124	12597124	Итальянская заплата	0.1	
4.29			12597124	12597124	Итальянская заплата	0.1	
2430	.	.	12597124	12597124	Каталунская заплата	0.1	-
2431			12597124	12597124	Итальянская заплата	0.1	
4.31			12597124	12597124	Итальянская заплата	0.1	
2432	.	.	12597124	12597124	Каталунская заплата	0.1	-
2433			12597124	12597124	Итальянская заплата	0.1	
4.33			12597124	12597124	Итальянская заплата	0.1	
2434	.	.	12597124	12597124	Каталунская заплата	0.1	-
2435			12597124	12597124	Итальянская заплата	0.1	
4.35			12597124	12597124	Итальянская заплата	0.1	
2436	.	.	12597124	12597124	Каталунская заплата	0.1	-
2437			12597124	12597124	Итальянская заплата	0.1	
4.37			12597124	12597124	Итальянская заплата	0.1	

3. Сводная таблица данных по предприятиям							
Сайт номер по справочнику точек (ИВНГ)	Существующие здания		Изначально строящийся		Месяц начала ввода в эксплуатацию	Средняя удельная площадь помещений (кв. м)	Изначально введенная площадь (кв. м)
	а	б	в	г			
1	2	3	4	5	6	7	8
2601			22 901,29	22 901,29	Июль 1987	0,1	
2602			22 901,29	22 901,29	Июль 1987	0,1	
2603	.	.	22 901,29	22 901,29	Катмарурум 1987	0,1	-
2604			22 901,29	22 901,29	Июль 1987	0,1	
2605			22 901,29	22 901,29	Июль 1987	0,1	
2606	.	.	22 901,29	22 901,29	Катмарурум 1987	0,1	-
2607			22 901,29	22 901,29	Июль 1987	0,1	
2608			22 901,29	22 901,29	Июль 1987	0,1	
2609	.	.	22 901,29	22 901,29	Катмарурум 1987	0,1	-
2610			22 901,29	22 901,29	Июль 1987	0,1	
2611			22 901,29	22 901,29	Июль 1987	0,1	
2612	.	.	22 901,29	22 901,29	Катмарурум 1987	0,1	-
2613			22 901,29	22 901,29	Июль 1987	0,1	
2614			22 901,29	22 901,29	Июль 1987	0,1	
2615	.	.	22 901,29	22 901,29	Катмарурум 1987	0,1	-
2616			22 901,29	22 901,29	Июль 1987	0,1	
2617			22 901,29	22 901,29	Июль 1987	0,1	
2618	.	.	22 901,29	22 901,29	Катмарурум 1987	0,1	-
2619			22 901,29	22 901,29	Июль 1987	0,1	
2620			22 901,29	22 901,29	Июль 1987	0,1	

3. Сводная таблица данных по предприятиям

Сайт номер по зарплатным таблицам	Существующие зарплатные таблицы		Изначально доставляемой информации		Месяц предыдущего зарплатного таблицы	Средняя индивидуальная подработка на основании зарплатной таблицы (МД) в	Инициальное действие таблицы на предприятии
	а	б	в	г			
1	2	3	4	5	6	7	8
2660			22591,80	22591,80	Июль 2019	0,1	
2665			22594,04	22594,04	Июль 2019	0,1	
2666	.	.	22594,04	22594,04	Календарный таблицы	0,1	-
2667			22594,20	22594,20	Июль 2019	0,1	
2668			22594,20	22594,20	Июль 2019	0,1	
2669	.	.	22594,20	22594,20	Календарный таблицы	0,1	-
2670			22594,20	22594,20	Июль 2019	0,1	
2671			22594,60	22594,60	Июль 2019	0,1	
2672	.	.	22594,60	22594,60	Календарный таблицы	0,1	-
2673			22594,70	22594,70	Июль 2019	0,1	
2674			22594,74	22594,74	Июль 2019	0,1	
2675	.	.	22595,10	22595,10	Календарный таблицы	0,1	-
2676			22595,20	22595,20	Июль 2019	0,1	
2677			22595,5	22595,5	Июль 2019	0,1	
2678	.	.	22595,20	22595,20	Календарный таблицы	0,1	-
2679			22595,40	22595,40	Июль 2019	0,1	
2680			22595,40	22595,40	Июль 2019	0,1	
2681	.	.	22595,40	22595,40	Календарный таблицы	0,1	-
2682			22595,70	22595,70	Июль 2019	0,1	
2683			22595,74	22595,74	Июль 2019	0,1	
2684	.	.	22595,74	22595,74	Календарный таблицы	0,1	-
2685			22595,80	22595,80	Июль 2019	0,1	
2686			22595,80	22595,80	Июль 2019	0,1	
2687	.	.	22595,80	22595,80	Календарный таблицы	0,1	-
2688			22595,80	22595,80	Июль 2019	0,1	
2689			22595,80	22595,80	Июль 2019	0,1	

3. Сводная таблица данных по предприятиям							
Сайт номер по зарплатным таблицам	Сущность зарплата		Изначаль- ная информация		Месяц предыдущей зарплатной таблицы	Средняя индивидуальная погрешность вычисления разницы (МД)	Полное наименование лица по которому сформирована таблица
	У	Н	У	Н			
1	2	3	4	5	6	7	8
2001			20010101	20010101	Итого: рубль 2001 год	0,1	
2002			20020101	20020101	Итого: рубль 2002 год	0,1	
2003	.	.	20030101	20030101	Калькуляция 2003 год	0,1	-
2004			20040101	20040101	Итого: рубль 2004 год	0,1	
2005			20050101	20050101	Итого: рубль 2005 год	0,1	
2006	.	.	20060101	20060101	Калькуляция 2006 год	0,1	-
2007			20070101	20070101	Итого: рубль 2007 год	0,1	
2008			20080101	20080101	Итого: рубль 2008 год	0,1	
2009	.	.	20090101	20090101	Калькуляция 2009 год	0,1	-
2010			20100101	20100101	Итого: рубль 2010 год	0,1	
2011			20110101	20110101	Итого: рубль 2011 год	0,1	
2012	.	.	20120101	20120101	Калькуляция 2012 год	0,1	-
2013			20130101	20130101	Итого: рубль 2013 год	0,1	
2014			20140101	20140101	Итого: рубль 2014 год	0,1	
2015			20150101	20150101	Итого: рубль 2015 год	0,1	

3. Сводная таблица данных по предприятиям							
Сайт номер по зарплатным таблицам	Сущность зарплата		Изначаль- ная информация		Месяц присвоения зарплатной таблицы	Средняя индивидуальная погрешность вычисления зарплатной таблицы (МД)	Инициаль- ная запись по таблицам зарплат
	У	Ч	У	Ч			
1	2	3	4	5	6	7	8
0016			0000000	00000000	Июль 1998	0,1	
0017			0000000	00000000	Июль 1998	0,1	
0018	.	.	0000000	00000000	Календарный 1998	0,1	-
0019			0000000	00000000	Июль 1998	0,1	
0020			0000000	00000000	Июль 1998	0,1	
0021	.	.	0000000	00000000	Календарный 1998	0,1	-
0022			0000000	00000000	Июль 1998	0,1	
0023			0000000	00000000	Июль 1998	0,1	
0024	.	.	0000000	00000000	Календарный 1998	0,1	-
0025			0000000	00000000	Июль 1998	0,1	
0026			0000000	00000000	Июль 1998	0,1	
0027	.	.	0000000	00000000	Календарный 1998	0,1	-
0028			0000000	00000000	Июль 1998	0,1	
0029			0000000	00000000	Июль 1998	0,1	
0030	.	.	0000000	00000000	Календарный 1998	0,1	-
0031			0000000	00000000	Июль 1998	0,1	
0032			0000000	00000000	Июль 1998	0,1	
0033	.	.	0000000	00000000	Календарный 1998	0,1	-
0034			0000000	00000000	Июль 1998	0,1	
0035			0000000	00000000	Июль 1998	0,1	
0036	.	.	0000000	00000000	Календарный 1998	0,1	-
0037			0000000	00000000	Июль 1998	0,1	
0038			0000000	00000000	Июль 1998	0,1	
0039	.	.	0000000	00000000	Календарный 1998	0,1	-
0040			0000000	00000000	Июль 1998	0,1	
0041			0000000	00000000	Июль 1998	0,1	



3. Сводная таблица данных по предприятиям							
Сайт номер по зарплатным таблицам	Сущность зарплата		Изначаль- ная информация		Месяц предыдущей зарплатной таблицы	Средняя индивидуальная подработка наименование работы (МД) ссылка	Инициаль- ные данные по работнику (ИМ) ссылка
	У	Н	У	Н			
1	2	3	4	5	6	7	8
2040			20404000	20404000	Итого: рубль 2017 май	0.1	
2041			20404000	20404000	Итого: рубль 2017 май	0.1	
2042	.	.	20404000	20404000	Калькуляция 2017 май	0.1	-
2043			20404000	20404000	Итого: рубль 2017 май	0.1	
2044			20404000	20404000	Итого: рубль 2017 май	0.1	
2045	.	.	20404000	20404000	Калькуляция 2017 май	0.1	-
2046			20404000	20404000	Итого: рубль 2017 май	0.1	
2047			20404000	20404000	Итого: рубль 2017 май	0.1	
2048	.	.	20404000	20404000	Калькуляция 2017 май	0.1	-
2049			20404000	20404000	Итого: рубль 2017 май	0.1	
2050			20404000	20404000	Итого: рубль 2017 май	0.1	
2051	.	.	20404000	20404000	Калькуляция 2017 май	0.1	-
2052			20404000	20404000	Итого: рубль 2017 май	0.1	
2053			20404000	20404000	Итого: рубль 2017 май	0.1	
2054	.	.	20404000	20404000	Калькуляция 2017 май	0.1	-
2055			20404000	20404000	Итого: рубль 2017 май	0.1	
2056			20404000	20404000	Итого: рубль 2017 май	0.1	
2057	.	.	20404000	20404000	Калькуляция 2017 май	0.1	-
2058			20404000	20404000	Итого: рубль 2017 май	0.1	
2059			20404000	20404000	Итого: рубль 2017 май	0.1	
2060	.	.	20404000	20404000	Калькуляция 2017 май	0.1	-
2061			20404000	20404000	Итого: рубль 2017 май	0.1	
2062			20404000	20404000	Итого: рубль 2017 май	0.1	
2063	.	.	20404000	20404000	Калькуляция 2017 май	0.1	-
2064			20404000	20404000	Итого: рубль 2017 май	0.1	
2065			20404000	20404000	Итого: рубль 2017 май	0.1	

2. Сводная таблица данных по предприятиям

Сайт номер по зарплатным таблицам	Сущность зарплата		Итого договорной заработной		Месяц предельной зарплатной таблицы	Средняя подработка по заработной платежной таблице (МД)	Итого договорной заработной таблицы
	а	б	в	г			
1000			10000000	10000000	Итого: 10000000	0.1	
1001			10010000	10010000	Итого: 10010000	0.1	
1002	.	.	10020000	10020000	Итого: 10020000	0.1	-
1003			10030000	10030000	Итого: 10030000	0.1	
1004			10040000	10040000	Итого: 10040000	0.1	
1005	.	.	10050000	10050000	Итого: 10050000	0.1	-
1006			10060000	10060000	Итого: 10060000	0.1	
1007			10070000	10070000	Итого: 10070000	0.1	
1008	.	.	10080000	10080000	Итого: 10080000	0.1	-
1009			10090000	10090000	Итого: 10090000	0.1	
1010			10100000	10100000	Итого: 10100000	0.1	
1011	.	.	10110000	10110000	Итого: 10110000	0.1	-
1012			10120000	10120000	Итого: 10120000	0.1	
1013			10130000	10130000	Итого: 10130000	0.1	
1014	.	.	10140000	10140000	Итого: 10140000	0.1	-
1015			10150000	10150000	Итого: 10150000	0.1	
1016			10160000	10160000	Итого: 10160000	0.1	
1017	.	.	10170000	10170000	Итого: 10170000	0.1	-
1018			10180000	10180000	Итого: 10180000	0.1	
1019			10190000	10190000	Итого: 10190000	0.1	
1020	.	.	10200000	10200000	Итого: 10200000	0.1	-
1021			10210000	10210000	Итого: 10210000	0.1	
1022			10220000	10220000	Итого: 10220000	0.1	
1023	.	.	10230000	10230000	Итого: 10230000	0.1	-
1024			10240000	10240000	Итого: 10240000	0.1	
1025			10250000	10250000	Итого: 10250000	0.1	
1026	.	.	10260000	10260000	Итого: 10260000	0.1	-
1027			10270000	10270000	Итого: 10270000	0.1	
1028			10280000	10280000	Итого: 10280000	0.1	
1029	.	.	10290000	10290000	Итого: 10290000	0.1	-
1030			10300000	10300000	Итого: 10300000	0.1	

2. Сводная таблица данных по предприятиям

Сайт номер по зарплатным таблицам	Сущность задания		Изначаль- ные показатели		Месяц проектиро- вания зарплатной таблицы	Средняя индивидуальная погрешность вычисления зарплатной таблицы (МД)	Полное число записей в таблице
	У	А	У	А			
1	2	3	4	5	6	7	8
2000			20000,00	20000,00	Июль 2000	0,1	
2001			20000,00	20000,00	Июль 2000	0,1	
2002	.	.	20000,00	20000,00	Калькуляция июль 2000	0,1	-
2003			20000,00	20000,00	Июль 2000	0,1	
2004			20000,00	20000,00	Июль 2000	0,1	
2005	.	.	20000,00	20000,00	Калькуляция июль 2000	0,1	-
2006			20000,00	20000,00	Июль 2000	0,1	
2007			20000,00	20000,00	Июль 2000	0,1	
2008	.	.	20000,00	20000,00	Калькуляция июль 2000	0,1	-
2009			20000,00	20000,00	Июль 2000	0,1	
2010			20000,00	20000,00	Июль 2000	0,1	
2011	.	.	20000,00	20000,00	Калькуляция июль 2000	0,1	-
2012			20000,00	20000,00	Июль 2000	0,1	
2013			20000,00	20000,00	Июль 2000	0,1	
2014	.	.	20000,00	20000,00	Калькуляция июль 2000	0,1	-
2015			20000,00	20000,00	Июль 2000	0,1	
2016			20000,00	20000,00	Июль 2000	0,1	

2. Сводная таблица данных по предприятиям							
Сайт номер по справочнику объектов (ФОН)	Существующие здания		Изначально строящийся		Месяц начала ввода в эксплуатацию	Средняя удельная стоимость строительства (тыс. руб./кв. м)	Инициальное значение показателя (млн руб.)
	а	б	в	г			
1	2	3	4	5	6	7	8
1013			10905,7	10000,00	Июль 2015 года	0,1	
1014			10914,46	10000,00	Июль 2015 года	0,1	
1021	.	.	10911,01	10000,00	Катмаринск 2015 года	0,1	-
103			10931,24	10000,00	Июль 2015 года	0,1	
1030			10935,24	10000,00	Июль 2015 года	0,1	
1031	.	.	10915,24	10000,00	Катмаринск 2015 года	0,1	-
1033			10935,24	10000,00	Июль 2015 года	0,1	
1035			10935,02	10000,00	Июль 2015 года	0,1	
1035	.	.	10935,1	10000,00	Катмаринск 2015 года	0,1	-
1037			10931,00	10000,00	Июль 2015 года	0,1	
1038			10934,12	10000,00	Июль 2015 года	0,1	
1038	.	.	10935,41	10000,00	Катмаринск 2015 года	0,1	-
1039			10935,00	10000,00	Июль 2015 года	0,1	
1039			10931,12	10000,00	Июль 2015 года	0,1	
1039	.	.	10935,13	10000,00	Катмаринск 2015 года	0,1	-
1040			10938,20	10000,00	Июль 2015 года	0,1	
1040			10934,20	10000,00	Июль 2015 года	0,1	
1040	.	.	10934,20	10000,00	Катмаринск 2015 года	0,1	-
1045			10935,24	10000,00	Июль 2015 года	0,1	
1045			10934,14	10000,00	Июль 2015 года	0,1	
1045	.	.	10934,14	10000,00	Катмаринск 2015 года	0,1	-
1048			10935,20	10000,00	Июль 2015 года	0,1	
1048			10934,40	10000,00	Июль 2015 года	0,1	
1048	.	.	10934,20	10000,00	Катмаринск 2015 года	0,1	-
105			10937,00	10000,00	Июль 2015 года	0,1	
1050			10937,20	10000,00	Июль 2015 года	0,1	

3. Сводная таблица данных по предприятиям							
Сайт номер по зарплатным таблицам	Сущность записи № п/п		Идентифи- каторы записи		Месяц присвоения зарплатной таблицы	Средняя подработка по заработной платежной таблице (МД) в	Инициаль- ная запись по таблице (на имя)
	1	2	3	4			
1063			1090570	10000000	Июль 2015 года	0,1	
1064			1090571	10000000	Июль 2015 года	0,1	
1065	.	.	1090572	10000000	Календарный 2015 год	0,1	-
1066			1090573	10000000	Июль 2015 года	0,1	
1067			1090574	10000000	Июль 2015 года	0,1	
1068	.	.	1090575	10000000	Календарный 2015 год	0,1	-
1069			1090576	10000000	Июль 2015 года	0,1	
1070			1090577	10000000	Июль 2015 года	0,1	
1071	.	.	1090578	10000000	Календарный 2015 год	0,1	-
1072			1090579	10000000	Июль 2015 года	0,1	
1073			1090580	10000000	Июль 2015 года	0,1	
1074	.	.	1090581	10000000	Календарный 2015 год	0,1	-
1075			1090582	10000000	Июль 2015 года	0,1	
1076			1090583	10000000	Июль 2015 года	0,1	
1077	.	.	1090584	10000000	Календарный 2015 год	0,1	-
1078			1090585	10000000	Июль 2015 года	0,1	
1079			1090586	10000000	Июль 2015 года	0,1	
1080	.	.	1090587	10000000	Календарный 2015 год	0,1	-
1081			1090588	10000000	Июль 2015 года	0,1	
1082			1090589	10000000	Июль 2015 года	0,1	
1083	.	.	1090590	10000000	Календарный 2015 год	0,1	-
1084			1090591	10000000	Июль 2015 года	0,1	
1085			1090592	10000000	Июль 2015 года	0,1	
1086	.	.	1090593	10000000	Календарный 2015 год	0,1	-
1087			1090594	10000000	Июль 2015 года	0,1	
1088			1090595	10000000	Июль 2015 года	0,1	

3. Сводная таблица данных по предприятиям							
Сайт номер по зарплатным таблицам	Существующие квартиры № п/п		Изначально доставляемый материал, т		Месяц привала или квартальная зарплата в таблице	Средняя индивидуальная погрешность измерения судя по первой таблице (МД) %	Инициалы доставщика только по указанию штраф на сумму
	1	2	3	4			
1665			125919,89	125919,89	Июль, рынок 2017 мая	0,1	
1666			125919,89	125919,89	Июль, рынок 2017 мая	0,1	
1667	.	.	125919,89	125919,89	Квартальный 2017 январь	0,1	-
1668			125919,89	125919,89	Июль, рынок 2017 январь	0,1	
1669			125919,89	125919,89	Июль, рынок 2017 мая	0,1	
1670	.	.	125919,89	125919,89	Квартальный 2017 мая	0,1	-
1671			125919,89	125919,89	Июль, рынок 2017 январь	0,1	
1672			125919,89	125919,89	Июль, рынок 2017 мая	0,1	
1673	.	.	125919,89	125919,89	Квартальный 2017 январь	0,1	-
1674			125919,89	125919,89	Июль, рынок 2017 январь	0,1	
1675			125919,89	125919,89	Июль, рынок 2017 январь	0,1	
1676	.	.	125919,89	125919,89	Квартальный 2017 январь	0,1	-
1677			125919,89	125919,89	Июль, рынок 2017 январь	0,1	
1678			125919,89	125919,89	Июль, рынок 2017 январь	0,1	
1679			125919,89	125919,89	Июль, рынок 2017 январь	0,1	
1680	.	.	125919,89	125919,89	Квартальный 2017 январь	0,1	-
1681			125919,89	125919,89	Июль, рынок 2017 январь	0,1	
1682			125919,89	125919,89	Июль, рынок 2017 январь	0,1	
1683	.	.	125919,89	125919,89	Квартальный 2017 январь	0,1	-
1684			125919,89	125919,89	Июль, рынок 2017 январь	0,1	
1685			125919,89	125919,89	Июль, рынок 2017 январь	0,1	
1686	.	.	125919,89	125919,89	Квартальный 2017 январь	0,1	-
1687			125919,89	125919,89	Июль, рынок 2017 январь	0,1	
1688			125919,89	125919,89	Июль, рынок 2017 январь	0,1	
1689	.	.	125919,89	125919,89	Квартальный 2017 январь	0,1	-
1690			125919,89	125919,89	Июль, рынок 2017 январь	0,1	
1691			125919,89	125919,89	Июль, рынок 2017 январь	0,1	
1692	.	.	125919,89	125919,89	Квартальный 2017 январь	0,1	-
1693			125919,89	125919,89	Июль, рынок 2017 январь	0,1	
1694			125919,89	125919,89	Июль, рынок 2017 январь	0,1	

2. Сводная таблица данных по предприятиям							
Сайт номер по справочнику товаров (ЕВНП)	Сущность/код/характеристики		Идентификационный номер товара, %		Месяц начала учета заработной платы	Средняя удельная величина заработной платы (МД) %	Инициальное значение тарифа на оплату (на месяц)
	У	Х	У	Х			
1	2	3	4	5	6	7	8
1793			10931121	10000000	Итальянский сорт мяса	0,1	
1794			10931122	10000000	Французский сорт мяса	0,1	
1795	.	.	10931123	10000000	Камбоджийский сорт мяса	0,1	-
1798			10931129	10000000	Итальянский сорт мяса	0,1	
1799			10931130	10000000	Французский сорт мяса	0,1	
1800	.	.	10931131	10000000	Камбоджийский сорт мяса	0,1	-
1801			10931132	10000000	Итальянский сорт мяса	0,1	
1802			10931133	10000000	Французский сорт мяса	0,1	
1803	.	.	10931134	10000000	Камбоджийский сорт мяса	0,1	-
1804			10931135	10000000	Итальянский сорт мяса	0,1	
1805			10931136	10000000	Французский сорт мяса	0,1	
1806	.	.	10931137	10000000	Камбоджийский сорт мяса	0,1	-
1807			10931138	10000000	Итальянский сорт мяса	0,1	
1808			10931139	10000000	Французский сорт мяса	0,1	
1809	.	.	10931140	10000000	Камбоджийский сорт мяса	0,1	-
1810			10931141	10000000	Итальянский сорт мяса	0,1	
1811			10931142	10000000	Французский сорт мяса	0,1	
1812	.	.	10931143	10000000	Камбоджийский сорт мяса	0,1	-
1813			10931144	10000000	Итальянский сорт мяса	0,1	
1814			10931145	10000000	Французский сорт мяса	0,1	
1815	.	.	10931146	10000000	Камбоджийский сорт мяса	0,1	-
1816			10931147	10000000	Итальянский сорт мяса	0,1	
1817			10931148	10000000	Французский сорт мяса	0,1	
1818	.	.	10931149	10000000	Камбоджийский сорт мяса	0,1	-
1819			10931150	10000000	Итальянский сорт мяса	0,1	
1820			10931151	10000000	Французский сорт мяса	0,1	

3. Сводная таблица данных по предприятиям							
Сайт номер по зарплатным таблицам	Сущность записи № п/п		Идентифи- каторы записи		Месяц присвоения зарплатной таблицы	Средняя подработка по заработной платежной таблице (МД) в	Полное наименование лица по которому исчислена
	1	2	3	4			
127			1190010	1190010	Июль 2015	0,1	
128			1190020	1190020	Июль 2015	0,1	
129	.	.	1190030	1190030	Календарный 2015	0,1	-
130			1190040	1190040	Июль 2015	0,1	
131			1190050	1190050	Июль 2015	0,1	
132	.	.	1190060	1190060	Календарный 2015	0,1	-
133			1190070	1190070	Июль 2015	0,1	
134			1190080	1190080	Июль 2015	0,1	
135	.	.	1190090	1190090	Календарный 2015	0,1	-
136			1190100	1190100	Июль 2015	0,1	
137			1190110	1190110	Июль 2015	0,1	
138	.	.	1190120	1190120	Календарный 2015	0,1	-
139			1190130	1190130	Июль 2015	0,1	
140			1190140	1190140	Июль 2015	0,1	
141	.	.	1190150	1190150	Календарный 2015	0,1	-
142			1190160	1190160	Июль 2015	0,1	
143			1190170	1190170	Июль 2015	0,1	
144	.	.	1190180	1190180	Календарный 2015	0,1	-
145			1190190	1190190	Июль 2015	0,1	
146			1190200	1190200	Июль 2015	0,1	
147	.	.	1190210	1190210	Календарный 2015	0,1	-
148			1190220	1190220	Июль 2015	0,1	
149			1190230	1190230	Июль 2015	0,1	
150	.	.	1190240	1190240	Календарный 2015	0,1	-
151			1190250	1190250	Июль 2015	0,1	
152			1190260	1190260	Июль 2015	0,1	
153	.	.	1190270	1190270	Календарный 2015	0,1	-
154			1190280	1190280	Июль 2015	0,1	
155			1190290	1190290	Июль 2015	0,1	



3. Сводная таблица данных по предприятиям							
Сайт номер по зарплатным таблицам	Сущность задания		Изначаль- ные индикаторы		Месяц проектиро- вания зарплатной таблицы	Средняя интервалная погрешность вычисления зарплатной таблицы (МД)	Исполнение задания точно по срокам
	а	б	в	г			
1	2	3	4	5	6	7	8
1366			11930123	11930123	Июль 2015 года	0,1	
1367			11930125	11930125	Июль 2015 года	0,1	
1368	.	.	11930126	11930126	Календарный 2015 год	0,1	-
1369			11930129	11930129	Июль 2015 года	0,1	
1370			11930130	11930130	Июль 2015 года	0,1	
1371	.	.	11930131	11930131	Календарный 2015 год	0,1	-
1372			11930133	11930133	Июль 2015 года	0,1	
1373			11930135	11930135	Июль 2015 года	0,1	
1374	.	.	11930137	11930137	Календарный 2015 год	0,1	-
1375			11930138	11930138	Июль 2015 года	0,1	
1376			11930140	11930140	Июль 2015 года	0,1	
1377	.	.	11930141	11930141	Календарный 2015 год	0,1	-
1378			11930143	11930143	Июль 2015 года	0,1	
1379			11930144	11930144	Июль 2015 года	0,1	
1380	.	.	11930145	11930145	Календарный 2015 год	0,1	-
1381			11930147	11930147	Июль 2015 года	0,1	
1382			11930148	11930148	Июль 2015 года	0,1	
1383	.	.	11930149	11930149	Календарный 2015 год	0,1	-
1384			11930151	11930151	Июль 2015 года	0,1	
1385			11930152	11930152	Июль 2015 года	0,1	
1386	.	.	11930153	11930153	Календарный 2015 год	0,1	-
1387			11930155	11930155	Июль 2015 года	0,1	
1388			11930156	11930156	Июль 2015 года	0,1	
1389	.	.	11930158	11930158	Календарный 2015 год	0,1	-
1390			11930160	11930160	Июль 2015 года	0,1	
1391			11930161	11930161	Июль 2015 года	0,1	

2. Сводная таблица данных по предприятиям							
Сайт номер по справочнику точек (ФРНГ)	Существующие здания (ФРНГ)		Изначально строящийся		Месяц начала ввода в эксплуатацию	Средняя удельная площадь помещений (кв. м)	Изначально введенная площадь (кв. м)
	У	У	У	У			
1	2	3	4	5	6	7	8
1770			17541881	17744820	Итого: рынок 2017 мая	0,1	
1771			17541881	17744820	Итого: рынок 2017 мая	0,1	
1774	.	.	17541881	17744820	Капитальное 2017 январь	0,1	-
1775			17541881	17744820	Итого: рынок 2017 январь	0,1	
1776			17541881	17744820	Итого: рынок 2017 мая	0,1	
1777	.	.	17541881	17744820	Капитальное 2017 мая	0,1	-
1778			17541881	17744820	Итого: рынок 2017 мая	0,1	
1779			17541881	17744820	Итого: рынок 2017 мая	0,1	
1780	.	.	17541881	17744820	Капитальное 2017 мая	0,1	-
1781			17541881	17744820	Итого: рынок 2017 январь	0,1	
1782			17541881	17744820	Итого: рынок 2017 мая	0,1	
1783	.	.	17541881	17744820	Капитальное 2017 мая	0,1	-
1784			17541881	17744820	Итого: рынок 2017 январь	0,1	
1785			17541881	17744820	Итого: рынок 2017 мая	0,1	
1786	.	.	17541881	17744820	Капитальное 2017 мая	0,1	-
1787			17541881	17744820	Итого: рынок 2017 январь	0,1	
1788			17541881	17744820	Итого: рынок 2017 мая	0,1	
1789	.	.	17541881	17744820	Капитальное 2017 мая	0,1	-
1790			17541881	17744820	Итого: рынок 2017 январь	0,1	
1791			17541881	17744820	Итого: рынок 2017 мая	0,1	
1792	.	.	17541881	17744820	Капитальное 2017 мая	0,1	-
1793			17541881	17744820	Итого: рынок 2017 январь	0,1	
1794			17541881	17744820	Итого: рынок 2017 мая	0,1	
1795	.	.	17541881	17744820	Капитальное 2017 мая	0,1	-
1796			17541881	17744820	Итого: рынок 2017 январь	0,1	
1797			17541881	17744820	Итого: рынок 2017 мая	0,1	

2. Сводная таблица данных по предприятиям

Сайт номер по справочнику товаров (ЕВНП)	Существующие характеристики		Изначально установленный материал		Материал (пробный материал) справочника (ЕВНП)	Средняя удельная масса погрешности, выраженная в процентах (МД) %	Инициальное значение точности (мм на мм)
	У	У	У	У			
1	2	3	4	5	6	7	8
1793			10 999 113	10 999 113	Китовый рынок 2017 марка	0,1	
1794			10 999 121	10 999 121	Китовый рынок 2017 марка	0,1	
1795	.	.	10 999 130	10 999 130	Китовый рынок 2017 марка	0,1	-
1800			10 999 180	10 999 180	Китовый рынок 2017 марка	0,1	
1801			10 999 194	10 999 194	Китовый рынок 2017 марка	0,1	
1802	.	.	10 999 206	10 999 206	Китовый рынок 2017 марка	0,1	-
1803			10 999 208	10 999 208	Китовый рынок 2017 марка	0,1	
1804			10 999 214	10 999 214	Китовый рынок 2017 марка	0,1	
1805	.	.	10 999 222	10 999 222	Китовый рынок 2017 марка	0,1	-
1806			10 999 230	10 999 230	Китовый рынок 2017 марка	0,1	
1807			10 999 245	10 999 245	Китовый рынок 2017 марка	0,1	
1808	.	.	10 999 253	10 999 253	Китовый рынок 2017 марка	0,1	-
1809			10 999 261	10 999 261	Китовый рынок 2017 марка	0,1	
1810			10 999 274	10 999 274	Китовый рынок 2017 марка	0,1	
1811	.	.	10 999 284	10 999 284	Китовый рынок 2017 марка	0,1	-
1812			10 999 292	10 999 292	Китовый рынок 2017 марка	0,1	
1813			10 999 304	10 999 304	Китовый рынок 2017 марка	0,1	
1814	.	.	10 999 314	10 999 314	Китовый рынок 2017 марка	0,1	-
1815			10 999 324	10 999 324	Китовый рынок 2017 марка	0,1	
1816			10 999 335	10 999 335	Китовый рынок 2017 марка	0,1	
1817			10 999 345	10 999 345	Китовый рынок 2017 марка	0,1	
1818			10 999 357	10 999 357	Китовый рынок 2017 марка	0,1	
1819	.	.	10 999 369	10 999 369	Китовый рынок 2017 марка	0,1	-
1820			10 999 380	10 999 380	Китовый рынок 2017 марка	0,1	
1821			10 999 392	10 999 392	Китовый рынок 2017 марка	0,1	

2. Сводная таблица данных по предприятиям

Сайт номер по зарплатным таблицам	Сущность задания		Изначальное значение		Месяц проектируемой зарплатной таблицы	Средняя интерпретируемая погрешность вычисления зарплатной таблицы (МД)	Инициальное значение таблицы на предметном языке
	У	А	У	А			
1	2	3	4	5	6	7	8
1870			10400000	10400000	Итого: рубль за 1 месяц	0,1	
1871			10400000	10400000	Итого: рубль за 1 месяц	0,1	
1872	.	.	10400000	10400000	Калькуляция за 1 месяц	0,1	-
1873			10400000	10400000	Итого: рубль за 1 месяц	0,1	
1874			10400000	10400000	Итого: рубль за 1 месяц	0,1	
1875	.	.	10400000	10400000	Калькуляция за 1 месяц	0,1	-
1876			10400000	10400000	Итого: рубль за 1 месяц	0,1	
1877			10400000	10400000	Итого: рубль за 1 месяц	0,1	
1878	.	.	10400000	10400000	Калькуляция за 1 месяц	0,1	-
1879			10400000	10400000	Итого: рубль за 1 месяц	0,1	
1880			10400000	10400000	Итого: рубль за 1 месяц	0,1	
1881	.	.	10400000	10400000	Калькуляция за 1 месяц	0,1	-
1882			10400000	10400000	Итого: рубль за 1 месяц	0,1	
1883			10400000	10400000	Итого: рубль за 1 месяц	0,1	
1884	.	.	10400000	10400000	Калькуляция за 1 месяц	0,1	-
1885			10400000	10400000	Итого: рубль за 1 месяц	0,1	
1886			10400000	10400000	Итого: рубль за 1 месяц	0,1	
1887	.	.	10400000	10400000	Калькуляция за 1 месяц	0,1	-
1888			10400000	10400000	Итого: рубль за 1 месяц	0,1	
1889			10400000	10400000	Итого: рубль за 1 месяц	0,1	
1890	.	.	10400000	10400000	Калькуляция за 1 месяц	0,1	-
1891			10400000	10400000	Итого: рубль за 1 месяц	0,1	
1892			10400000	10400000	Итого: рубль за 1 месяц	0,1	

2. Сводная таблица данных по предприятиям

Сайт номер по справочнику товаров (ЕВНП)	Существующие подразделения		Изначально действующий ассортимент		Месяц начала ввода справочной базы	Средняя удельная величина потребления сырья и энергии (МД) в	Инициальное деление по видам продукции (в %)
	а	б	в	г			
1	2	3	4	5	6	7	8
1863			11937543	12077543	Итальянская сталь	0,1	
1864			11937544	12077544	Французская сталь	0,1	
1865	.	.	11937545	12077545	Катанский металл	0,1	-
1866			11937546	12077546	Итальянская сталь	0,1	
1867			11937547	12077547	Французская сталь	0,1	
1868	.	.	11937548	12077548	Катанский металл	0,1	-
1869			11937549	12077549	Итальянская сталь	0,1	
1870			11937550	12077550	Французская сталь	0,1	
1871	.	.	11937551	12077551	Катанский металл	0,1	-
1872			11937552	12077552	Итальянская сталь	0,1	
1873			11937553	12077553	Французская сталь	0,1	
1874	.	.	11937554	12077554	Катанский металл	0,1	-
1875			11937555	12077555	Итальянская сталь	0,1	
1876			11937556	12077556	Французская сталь	0,1	
1877	.	.	11937557	12077557	Катанский металл	0,1	-
1878			11937558	12077558	Итальянская сталь	0,1	
1879			11937559	12077559	Французская сталь	0,1	
1880	.	.	11937560	12077560	Катанский металл	0,1	-
1881			11937561	12077561	Итальянская сталь	0,1	
1882			11937562	12077562	Французская сталь	0,1	
1883	.	.	11937563	12077563	Катанский металл	0,1	-
1884			11937564	12077564	Итальянская сталь	0,1	
1885			11937565	12077565	Французская сталь	0,1	
1886	.	.	11937566	12077566	Катанский металл	0,1	-
1887			11937567	12077567	Итальянская сталь	0,1	
1888			11937568	12077568	Французская сталь	0,1	
1889	.	.	11937569	12077569	Катанский металл	0,1	-
1890			11937570	12077570	Итальянская сталь	0,1	
1891			11937571	12077571	Французская сталь	0,1	

2. Сводная таблица данных по предприятиям

Сайт номер по зарплатным таблицам	Сущность зарплата		Изначаль- ная информация		Месяц предельной зарплатной таблицы	Средняя индивидуальная погрешность вычисления зарплатной таблицы (МД)	Инициаль- ная таблица зарплат таблицы
	а	б	в	г			
1	2	3	4	5	6	7	8
1871			11549409	12070109	Итого: рубль за 1 месяц	0,1	
1875			11549404	12070109	Итого: рубль за 1 месяц	0,1	
1876	.	.	11549412	12070109	Калькуляция за 1 месяц	0,1	-
1877			11549417	12070109	Итого: рубль за 1 месяц	0,1	
1878			11549414	12070109	Итого: рубль за 1 месяц	0,1	
1879	.	.	11549426	12070109	Калькуляция за 1 месяц	0,1	-
1880			11549427	12070109	Итого: рубль за 1 месяц	0,1	
1881			11549414	12070109	Итого: рубль за 1 месяц	0,1	
1882	.	.	11549419	12070109	Калькуляция за 1 месяц	0,1	-
1883			11549424	12070109	Итого: рубль за 1 месяц	0,1	
1884			11549414	12070109	Итого: рубль за 1 месяц	0,1	
1885	.	.	11549414	12070109	Калькуляция за 1 месяц	0,1	-
1886			11549427	12070109	Итого: рубль за 1 месяц	0,1	
1887			11549422	12070109	Итого: рубль за 1 месяц	0,1	
1888	.	.	11549426	12070109	Калькуляция за 1 месяц	0,1	-
1889			11549424	12070109	Итого: рубль за 1 месяц	0,1	
1890			11549415	12070109	Итого: рубль за 1 месяц	0,1	
1891	.	.	11549411	12070109	Калькуляция за 1 месяц	0,1	-
1892			11549427	12070109	Итого: рубль за 1 месяц	0,1	
1893			11549414	12070109	Итого: рубль за 1 месяц	0,1	
1894	.	.	11549428	12070109	Калькуляция за 1 месяц	0,1	-
1895			11549424	12070109	Итого: рубль за 1 месяц	0,1	
1896			11549424	12070109	Итого: рубль за 1 месяц	0,1	
1897	.	.	11549421	12070109	Калькуляция за 1 месяц	0,1	-
1898			11549409	12070109	Итого: рубль за 1 месяц	0,1	
1899			11549409	12070109	Итого: рубль за 1 месяц	0,1	

2. Сводная таблица данных по предприятиям

Сайт номер по зарплатным таблицам	Сущность задания		Инициалы доставляющей		Месяц присвоения зарплатной таблицы	Средняя индивидуальная погрешность вычисления зарплатной таблицы (МД)	Инициалы доставляющей по указанному сайту
	У	А	У	А			
1	2	3	4	5	6	7	8
2001			2001023	200102301	Инициалы присвоены 2017 май	0,1	
2002			2001024	200102401	Инициалы присвоены 2017 май	0,1	
2014	.	.	2001044	200104401	Калькуляционные 2017 май	0,1	-
2003			2001037	200103701	Инициалы присвоены 2017 май	0,1	
2007			2001034	200103401	Инициалы присвоены 2017 май	0,1	
2008	.	.	2001042	200104201	Калькуляционные 2017 май	0,1	-
2005			2001028	200102801	Инициалы присвоены 2017 май	0,1	
2016			2001031	200103101	Инициалы присвоены 2017 май	0,1	
2017	.	.	2001041	200104101	Калькуляционные 2017 май	0,1	-
2009			2001027	200102701	Инициалы присвоены 2017 май	0,1	
2018			2001030	200103001	Инициалы присвоены 2017 май	0,1	
2011	.	.	2001036	200103601	Калькуляционные 2017 май	0,1	-
201			2001025	200102501	Инициалы присвоены 2017 май	0,1	
2012			2001026	200102601	Инициалы присвоены 2017 май	0,1	
2011	.	.	2001034	200103401	Калькуляционные 2017 май	0,1	-
2013			2001029	200102901	Инициалы присвоены 2017 май	0,1	
2015			2001035	200103501	Инициалы присвоены 2017 май	0,1	
2015	.	.	2001040	200104001	Калькуляционные 2017 май	0,1	-
2017			2001038	200103801	Инициалы присвоены 2017 май	0,1	
2018			2001039	200103901	Инициалы присвоены 2017 май	0,1	
2014	.	.	2001043	200104301	Калькуляционные 2017 май	0,1	-
2001			2001023	200102301	Инициалы присвоены 2017 май	0,1	
2002			2001024	200102401	Инициалы присвоены 2017 май	0,1	
2003	.	.	2001027	200102701	Калькуляционные 2017 май	0,1	-
2009			2001037	200103701	Инициалы присвоены 2017 май	0,1	
2004			2001025	200102501	Инициалы присвоены 2017 май	0,1	

2. Сводная таблица данных по предприятиям

Сайт номер по зарплатным таблицам	Сущность защитный ш		Идентифи- каторы		Месяц присвоения зарплатной таблицы	Средняя индивидуальная погрешность определения суммарной массы (Мг)	Полное наименование зачислен- ного на работу
	1	2	3	4			
2000			2000010	2000010	Июль 2000	0,1	
2001			2000011	2000011	Июль 2000	0,1	
2002	.	.	2000012	2000012	Календарный 2000	0,1	-
2003			2000013	2000013	Июль 2000	0,1	
2004			2000014	2000014	Июль 2000	0,1	
2005	.	.	2000015	2000015	Календарный 2000	0,1	-
2006			2000016	2000016	Июль 2000	0,1	
2007			2000017	2000017	Июль 2000	0,1	
2008	.	.	2000018	2000018	Календарный 2000	0,1	-
2009			2000019	2000019	Июль 2000	0,1	
2010			2000020	2000020	Июль 2000	0,1	
2011	.	.	2000021	2000021	Календарный 2000	0,1	-
2012			2000022	2000022	Июль 2000	0,1	
2013			2000023	2000023	Июль 2000	0,1	
2014	.	.	2000024	2000024	Календарный 2000	0,1	-
2015			2000025	2000025	Июль 2000	0,1	
2016			2000026	2000026	Июль 2000	0,1	
2017	.	.	2000027	2000027	Календарный 2000	0,1	-
2018			2000028	2000028	Июль 2000	0,1	
2019			2000029	2000029	Июль 2000	0,1	
2020	.	.	2000030	2000030	Календарный 2000	0,1	-
2021			2000031	2000031	Июль 2000	0,1	
2022			2000032	2000032	Июль 2000	0,1	
2023	.	.	2000033	2000033	Календарный 2000	0,1	-
2024			2000034	2000034	Июль 2000	0,1	
2025			2000035	2000035	Июль 2000	0,1	
2026	.	.	2000036	2000036	Календарный 2000	0,1	-
2027			2000037	2000037	Июль 2000	0,1	
2028			2000038	2000038	Июль 2000	0,1	
2029	.	.	2000039	2000039	Календарный 2000	0,1	-
2030			2000040	2000040	Июль 2000	0,1	



2. Сводная таблица данных по предприятиям

Сайт номер по зарплатным таблицам	Сущность зарплата		Изначальное значение		Месяц присвоения зарплатной таблицы	Средняя индивидуальная погрешность вычисления зарплатной таблицы (МД)	Инициальное значение таблицы на начало периода
	У	А	У	А			
1	2	3	4	5	6	7	8
200			2250000	10000000	Июль 2015	0,1	
201			2250000	10000000	Июль 2015	0,1	
202	.	.	2250000	10000000	Калькуляция 2015	0,1	-
203			2250000	10000000	Июль 2015	0,1	
204			2250000	10000000	Июль 2015	0,1	
205	.	.	2250000	10000000	Калькуляция 2015	0,1	-
206			2250000	10000000	Июль 2015	0,1	
207			2250000	10000000	Июль 2015	0,1	
208	.	.	2250000	10000000	Калькуляция 2015	0,1	-
209			2250000	10000000	Июль 2015	0,1	
210			2250000	10000000	Июль 2015	0,1	
211	.	.	2250000	10000000	Калькуляция 2015	0,1	-
212			2250000	10000000	Июль 2015	0,1	
213			2250000	10000000	Июль 2015	0,1	
214	.	.	2250000	10000000	Калькуляция 2015	0,1	-
215			2250000	10000000	Июль 2015	0,1	
216			2250000	10000000	Июль 2015	0,1	
217	.	.	2250000	10000000	Калькуляция 2015	0,1	-
218			2250000	10000000	Июль 2015	0,1	
219			2250000	10000000	Июль 2015	0,1	
220	.	.	2250000	10000000	Калькуляция 2015	0,1	-
221			2250000	10000000	Июль 2015	0,1	
222			2250000	10000000	Июль 2015	0,1	
223	.	.	2250000	10000000	Калькуляция 2015	0,1	-
224			2250000	10000000	Июль 2015	0,1	
225			2250000	10000000	Июль 2015	0,1	

2. Сводная таблица данных по предприятиям

Сайт номер по зарплатным таблицам	Сущность зарплата		Итого договорной зарплата		Месяц предельной зарплатной таблицы	Средняя подработка по заработной платежной таблице (МД)	Итого договорной зарплата по таблице
	а	б	в	г			
1	2	3	4	5	6	7	8
2076			22512,00	22512,00	Итого: рубль 2017 год	0,1	
2077			22512,00	22512,00	Итого: рубль 2017 год	0,1	
2078	.	.	22512,00	22512,00	Калькуляция 2017 год	0,1	-
2079			22512,00	22512,00	Итого: рубль 2017 год	0,1	
2080			22512,00	22512,00	Итого: рубль 2017 год	0,1	
2081	.	.	22512,00	22512,00	Калькуляция 2017 год	0,1	-
2082			22512,00	22512,00	Итого: рубль 2017 год	0,1	
2083			22512,00	22512,00	Итого: рубль 2017 год	0,1	
2084	.	.	22512,00	22512,00	Калькуляция 2017 год	0,1	-
2085			22512,00	22512,00	Итого: рубль 2017 год	0,1	
2086			22512,00	22512,00	Итого: рубль 2017 год	0,1	
2087	.	.	22512,00	22512,00	Калькуляция 2017 год	0,1	-
2088			22512,00	22512,00	Итого: рубль 2017 год	0,1	
2089			22512,00	22512,00	Итого: рубль 2017 год	0,1	
2090	.	.	22512,00	22512,00	Калькуляция 2017 год	0,1	-
2091			22512,00	22512,00	Итого: рубль 2017 год	0,1	
2092			22512,00	22512,00	Итого: рубль 2017 год	0,1	
2093	.	.	22512,00	22512,00	Калькуляция 2017 год	0,1	-
2094			22512,00	22512,00	Итого: рубль 2017 год	0,1	
2095			22512,00	22512,00	Итого: рубль 2017 год	0,1	
2096	.	.	22512,00	22512,00	Калькуляция 2017 год	0,1	-
2097			22512,00	22512,00	Итого: рубль 2017 год	0,1	
2098			22512,00	22512,00	Итого: рубль 2017 год	0,1	
2099	.	.	22512,00	22512,00	Калькуляция 2017 год	0,1	-
2100			22512,00	22512,00	Итого: рубль 2017 год	0,1	

3. Сводная таблица данных по объектам

Объект/номер записи/номер таблицы/лист	Существующие записи/листья		Изначально предполагаемая		Месяц проектирования записи/листья таблицы	Средняя интервалность периодичности выполнения работ/листья (дней)	Инициальное состояние записи на таблицы/листья
	а	б	в	г			
1	2	3	4	5	6	7	8
000			00000000	00000000	Июль 1998	0.1	
0002			00000000	00000000	Июль 1998	0.1	
0003	.	.	00000000	00000000	Июль 1998	0.1	-
0004			00000000	00000000	Июль 1998	0.1	
0005			00000000	00000000	Июль 1998	0.1	
0006	.	.	00000000	00000000	Июль 1998	0.1	-
0007			00000000	00000000	Июль 1998	0.1	
0008			00000000	00000000	Июль 1998	0.1	
0009	.	.	00000000	00000000	Июль 1998	0.1	-
0010			00000000	00000000	Июль 1998	0.1	
0011			00000000	00000000	Июль 1998	0.1	
0012	.	.	00000000	00000000	Июль 1998	0.1	-
0013			00000000	00000000	Июль 1998	0.1	
0014			00000000	00000000	Июль 1998	0.1	
0015	.	.	00000000	00000000	Июль 1998	0.1	-
0016			00000000	00000000	Июль 1998	0.1	
0017			00000000	00000000	Июль 1998	0.1	
0018	.	.	00000000	00000000	Июль 1998	0.1	-
0019			00000000	00000000	Июль 1998	0.1	
0020			00000000	00000000	Июль 1998	0.1	
0021	.	.	00000000	00000000	Июль 1998	0.1	-
0022			00000000	00000000	Июль 1998	0.1	
0023			00000000	00000000	Июль 1998	0.1	
0024	.	.	00000000	00000000	Июль 1998	0.1	-
0025			00000000	00000000	Июль 1998	0.1	
0026			00000000	00000000	Июль 1998	0.1	

2. Сводная таблица данных по объектам

Объект/номер записи/номер таблицы	Существующая запись/номер		Изначально отражаемый интервал, г		Месяц проектируемой записи/номер таблицы	Средняя интерваловая плотность, г/м <sup>3</sup> (или г/м <sup>2</sup> )	Плотность отражаемых таблиц по числу записей (или по объему)
	г	г	г	г			
0001 001			19990101	19990301	Июль 1999 запись	0.1	
0001 001			19990401	19990601	Февраль 1999 запись	0.1	
0002	.	.	19990401	19990601	Календарный таблица	0.1	-
0003 001			19990101	19990301	Июль 1999 запись	0.1	
0003 001			19990401	19990601	Февраль 1999 запись	0.1	
0003	.	.	19990401	19990601	Календарный таблица	0.1	-
0009 001			19990101	19990301	Июль 1999 запись	0.1	
0009 001			19990401	19990601	Февраль 1999 запись	0.1	
0009	.	.	19990401	19990601	Календарный таблица	0.1	-
0014 001			19990101	19990301	Июль 1999 запись	0.1	
0014 001			19990401	19990601	Февраль 1999 запись	0.1	
0014	.	.	19990401	19990601	Календарный таблица	0.1	-
0015 001			19990101	19990301	Июль 1999 запись	0.1	
0015 001			19990401	19990601	Февраль 1999 запись	0.1	
0015	.	.	19990401	19990601	Календарный таблица	0.1	-
0020 001			19990101	19990301	Июль 1999 запись	0.1	
0020 001			19990401	19990601	Февраль 1999 запись	0.1	
0020	.	.	19990401	19990601	Календарный таблица	0.1	-
0025 001			19990101	19990301	Июль 1999 запись	0.1	
0025 001			19990401	19990601	Февраль 1999 запись	0.1	
0025	.	.	19990401	19990601	Календарный таблица	0.1	-
0028 001			19990101	19990301	Июль 1999 запись	0.1	
0028 001			19990401	19990601	Февраль 1999 запись	0.1	
0028	.	.	19990401	19990601	Календарный таблица	0.1	-
0031 001			19990101	19990301	Июль 1999 запись	0.1	
0031 001			19990401	19990601	Февраль 1999 запись	0.1	

2. Сводная таблица данных по предприятиям

Сайт номер по зарплатным таблицам	Существующие картшны №		Идентифи- каторы		Месяц присвоения зарплатной таблицы	Средняя индивидуальная погрешность определения суммарной массы (Мг)	Полное наименование станции на имени
	У	Л	У	Л			
1	2	3	4	5	6	7	8
0000			00000000	00000000	Июль 1998	0,1	
0001			00000001	00000000	Июль 1998	0,1	
0004	.	.	00000004	00000000	Календарный 1998	0,1	-
0005			00000005	00000000	Июль 1998	0,1	
0006			00000006	00000000	Июль 1998	0,1	
0007	.	.	00000007	00000000	Календарный 1998	0,1	-
0008			00000008	00000000	Июль 1998	0,1	
0009			00000009	00000000	Июль 1998	0,1	
0010	.	.	00000010	00000000	Календарный 1998	0,1	-
0011			00000011	00000000	Июль 1998	0,1	
0012			00000012	00000000	Июль 1998	0,1	
0013	.	.	00000013	00000000	Календарный 1998	0,1	-
0014			00000014	00000000	Июль 1998	0,1	
0015			00000015	00000000	Июль 1998	0,1	
0016	.	.	00000016	00000000	Календарный 1998	0,1	-
0017			00000017	00000000	Июль 1998	0,1	
0018			00000018	00000000	Июль 1998	0,1	
0019	.	.	00000019	00000000	Календарный 1998	0,1	-
0020			00000020	00000000	Июль 1998	0,1	
0021			00000021	00000000	Июль 1998	0,1	
0022	.	.	00000022	00000000	Календарный 1998	0,1	-
0023			00000023	00000000	Июль 1998	0,1	
0024			00000024	00000000	Июль 1998	0,1	
0025	.	.	00000025	00000000	Календарный 1998	0,1	-
0026			00000026	00000000	Июль 1998	0,1	
0027			00000027	00000000	Июль 1998	0,1	

2. Сведения о закладках - данные за 2017 год

Сайтовый адрес закладки (URL)	Существующие закладки (шт.)		Изначально отключенной закладкой (шт.)		Место хранения закладочной базы	Средняя загрузка закладки (МБ/с)	Инициализация закладки (с/мин)
	У	У	У	У			
1	2	3	4	5	6	7	8
6073			10 5409 43	10 5409 43	Классика.ру.ру 2017.05.05	0.1	
6074			10 5410 70	10 5410 70	Классика.ру.ру 2017.05.05	0.1	
6081	.	.	10 5454 24	10 5454 24	Классика.ру.ру 2017.05.05	0.1	-
6082			10 5417 17	10 5417 17	Классика.ру.ру 2017.05.05	0.1	
6083			10 5454 24	10 5454 24	Классика.ру.ру 2017.05.05	0.1	
6084	.	.	10 5454 13	10 5454 13	Классика.ру.ру 2017.05.05	0.1	-
6089			10 5404 89	10 5404 89	Классика.ру.ру 2017.05.05	0.1	
6091			10 5415 11	10 5415 11	Классика.ру.ру 2017.05.05	0.1	
6093	.	.	10 5415 12	10 5415 12	Классика.ру.ру 2017.05.05	0.1	-
6094			10 5435 0	10 5435 0	Классика.ру.ру 2017.05.05	0.1	
6097			10 5450 82	10 5450 82	Классика.ру.ру 2017.05.05	0.1	
6099	.	.	10 5418 20	10 5418 20	Классика.ру.ру 2017.05.05	0.1	-
6099			10 5409 15	10 5409 15	Классика.ру.ру 2017.05.05	0.1	
6100			10 5449 70	10 5449 70	Классика.ру.ру 2017.05.05	0.1	
6101	.	.	10 5449 20	10 5449 20	Классика.ру.ру 2017.05.05	0.1	-
6102			10 5419 0	10 5419 0	Классика.ру.ру 2017.05.05	0.1	
6103			10 5449 23	10 5449 23	Классика.ру.ру 2017.05.05	0.1	
6104			10 5451 84	10 5451 84	Классика.ру.ру 2017.05.05	0.1	
6107	.	.	10 5451 24	10 5451 24	Классика.ру.ру 2017.05.05	0.1	-
6108			10 5459 68	10 5459 68	Классика.ру.ру 2017.05.05	0.1	
6109			10 5455 11	10 5455 11	Классика.ру.ру 2017.05.05	0.1	
6111	.	.	10 5454 5	10 5454 5	Классика.ру.ру 2017.05.05	0.1	-
6111			10 5459 27	10 5459 27	Классика.ру.ру 2017.05.05	0.1	
6112			10 5452 74	10 5452 74	Классика.ру.ру 2017.05.05	0.1	



2. Сводная таблица данных по предприятиям

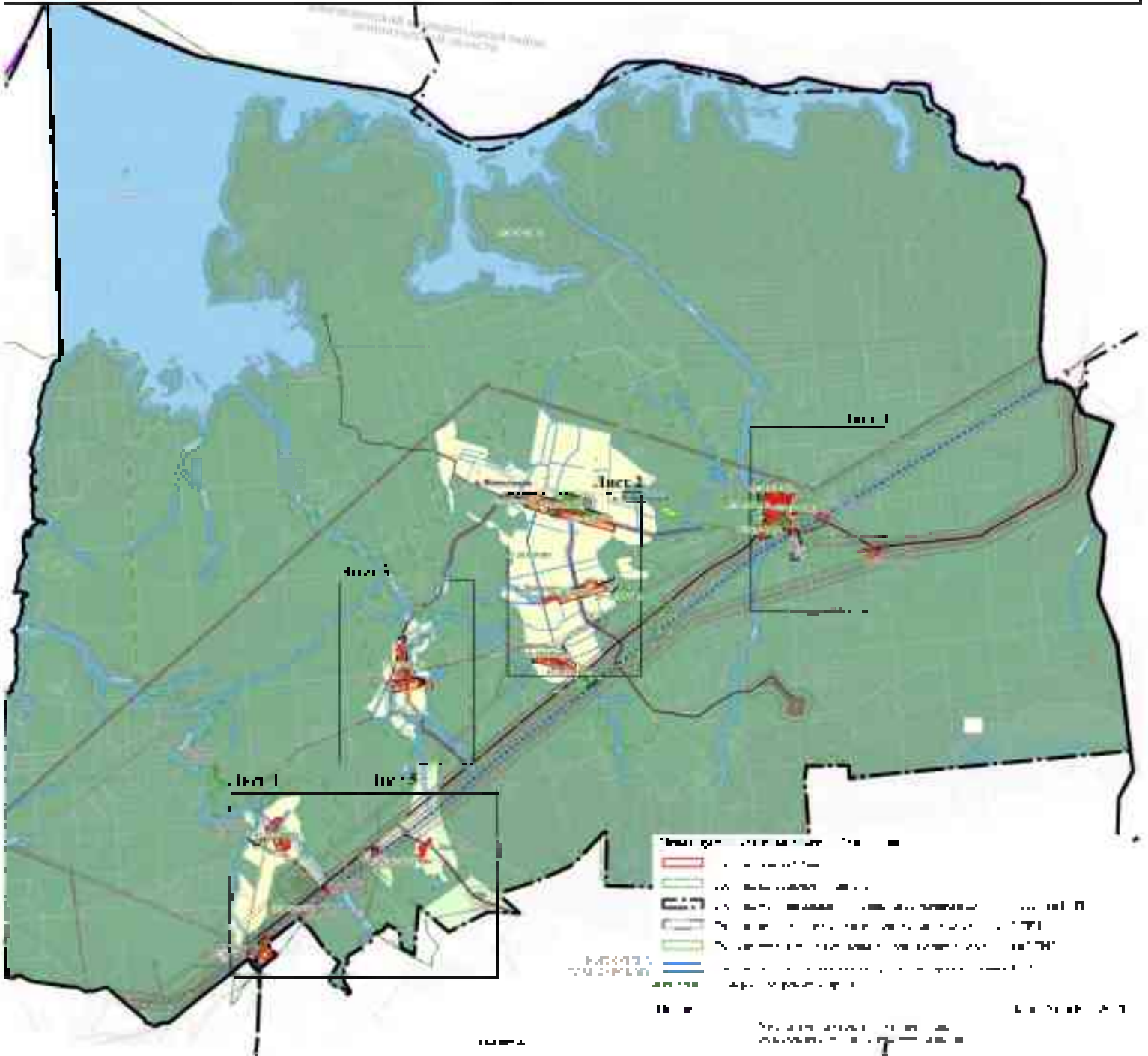
Сайт номер по зарплатным таблицам	Сущность зарплата		Изначальное значение		Месяц присвоения зарплатной таблицы	Средняя подработка по размеру заработной платы (МД) в	Полное наименование лица по зарплатной таблице
	1	2	3	4			
6000			1000000000	1000000000	Июль 2019	0,1	
6001			1000000000	1000000000	Июль 2019	0,1	
6002	.	.	1000000000	1000000000	Календарный 2019	0,1	-
6003			1000000000	1000000000	Июль 2019	0,1	
6004			1000000000	1000000000	Июль 2019	0,1	
6005	.	.	1000000000	1000000000	Календарный 2019	0,1	-
6006			1000000000	1000000000	Июль 2019	0,1	
6007			1000000000	1000000000	Июль 2019	0,1	
6008	.	.	1000000000	1000000000	Календарный 2019	0,1	-
6009			1000000000	1000000000	Июль 2019	0,1	
6010			1000000000	1000000000	Июль 2019	0,1	
6011	.	.	1000000000	1000000000	Календарный 2019	0,1	-
6012			1000000000	1000000000	Июль 2019	0,1	
6013			1000000000	1000000000	Июль 2019	0,1	
6014	.	.	1000000000	1000000000	Календарный 2019	0,1	-
6015			1000000000	1000000000	Июль 2019	0,1	
6016			1000000000	1000000000	Июль 2019	0,1	
6017	.	.	1000000000	1000000000	Календарный 2019	0,1	-
6018			1000000000	1000000000	Июль 2019	0,1	
6019			1000000000	1000000000	Июль 2019	0,1	
6020	.	.	1000000000	1000000000	Календарный 2019	0,1	-
6021			1000000000	1000000000	Июль 2019	0,1	
6022			1000000000	1000000000	Июль 2019	0,1	
6023	.	.	1000000000	1000000000	Календарный 2019	0,1	-
6024			1000000000	1000000000	Июль 2019	0,1	
6025			1000000000	1000000000	Июль 2019	0,1	
6026	.	.	1000000000	1000000000	Календарный 2019	0,1	-
6027			1000000000	1000000000	Июль 2019	0,1	
6028			1000000000	1000000000	Июль 2019	0,1	
6029	.	.	1000000000	1000000000	Календарный 2019	0,1	-
6030			1000000000	1000000000	Июль 2019	0,1	



2. Сводная таблица данных по предприятиям







Сайт номер по зарплатным таблицам	Сущность зарплата		Изначальное значение		Месяц присвоения зарплатной таблицы	Средняя подработка по размеру зарплатной таблицы (МД)	Инициальное значение зарплатной таблицы
	У	Н	У	Н			
1	2	3	4	5	6	7	8
613			205495,0	10000000	Июль 2015	0,1	
614			205495,0	10000000	Июль 2015	0,1	
615	.	.	205495,0	10000000	Календарный 2015	0,1	-
616			205495,0	10000000	Июль 2015	0,1	
617			205495,0	10000000	Июль 2015	0,1	
618	.	.	205495,0	10000000	Календарный 2015	0,1	-
619			205495,0	10000000	Июль 2015	0,1	
620			205495,0	10000000	Июль 2015	0,1	
621	.	.	205495,0	10000000	Календарный 2015	0,1	-
622			205495,0	10000000	Июль 2015	0,1	
623			205495,0	10000000	Июль 2015	0,1	
624	.	.	205495,0	10000000	Календарный 2015	0,1	-
625			205495,0	10000000	Июль 2015	0,1	
626			205495,0	10000000	Июль 2015	0,1	
627	.	.	205495,0	10000000	Календарный 2015	0,1	-
628			205495,0	10000000	Июль 2015	0,1	
629			205495,0	10000000	Июль 2015	0,1	
630	.	.	205495,0	10000000	Календарный 2015	0,1	-
631			205495,0	10000000	Июль 2015	0,1	
632			205495,0	10000000	Июль 2015	0,1	
633	.	.	205495,0	10000000	Календарный 2015	0,1	-
634			205495,0	10000000	Июль 2015	0,1	







**Условные обозначения:**

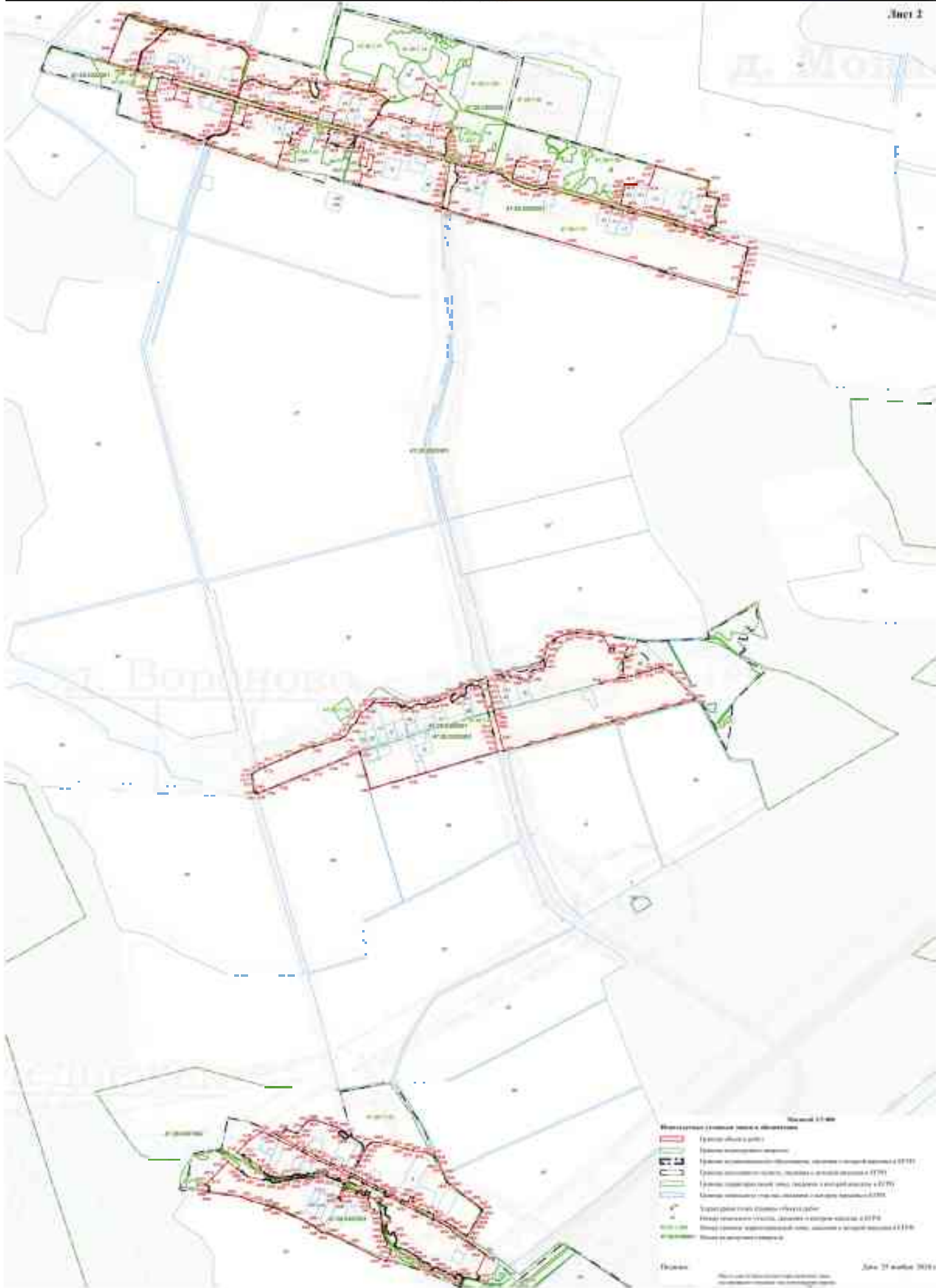
-  существующее дорожное строительство
-  проектируемое дорожное строительство
-  существующие водные объекты
-  проектируемые водные объекты
-  существующие зеленые насаждения
-  проектируемые зеленые насаждения

Масштаб: 1:10000

Инвентарный номер: 1000

Дата: 2020

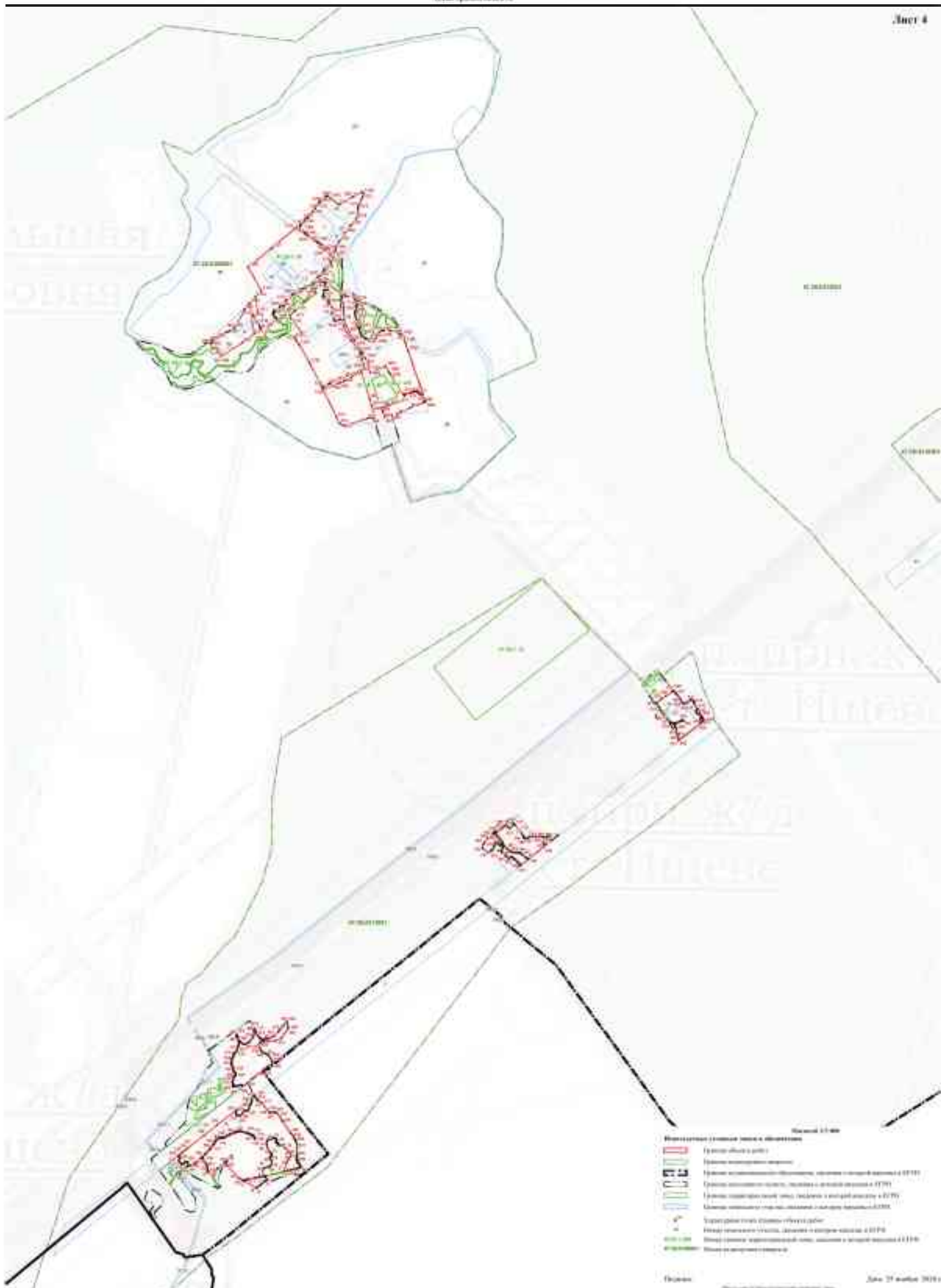
Исполнитель: П. Ч. ШУБОЛОВ



- Спецификация (ссылка на лист и абзац)**
- Территория (ссылка на лист)
  - Территория (ссылка на абзац)
  - Территория (ссылка на абзац) (ссылка на лист и абзац)
  - Территория (ссылка на абзац) (ссылка на лист)
  - Территория (ссылка на абзац) (ссылка на лист и абзац)
  - Территория (ссылка на абзац) (ссылка на лист и абзац)
  - Территория (ссылка на абзац) (ссылка на лист и абзац)



Объект 11-000  
Лист 3 из 4  
Итого: 11-000  
Дата: 27 ноября 2014



Масштаб 1:500  
Лист 4  
Дата 27 ноября 2019 г.





**Таблиця показує зміст податкових груп по  
наступних пунктах: територіальних тем. події податку мит. предметних  
категорій, за які встановлюються митні збори за податковими категоріями**

Цифрові дані		Словесне трактування груп
ш. п. п.	д. п. п.	
1	2	3
1	-	.
-	1	.
1	1	.
1	2	.
2	1	.
2	2	.
3	1	.
3	2	.
4	1	.
4	2	.
5	1	.
5	2	.
6	1	.
6	2	.
7	1	.
7	2	.
8	1	.
8	2	.
9	1	.
9	2	.
10	1	.
10	2	.
11	1	.
11	2	.
12	1	.
12	2	.
13	1	.
13	2	.
14	1	.
14	2	.
15	1	.
15	2	.
16	1	.
16	2	.
17	1	.
17	2	.
18	1	.
18	2	.
19	1	.
19	2	.
20	1	.
20	2	.
21	1	.
21	2	.
22	1	.
22	2	.
23	1	.
23	2	.
24	1	.
24	2	.
25	1	.
25	2	.
26	1	.
26	2	.
27	1	.
27	2	.
28	1	.
28	2	.
29	1	.
29	2	.
30	1	.
30	2	.
31	1	.
31	2	.
32	1	.
32	2	.
33	1	.
33	2	.
34	1	.
34	2	.
35	1	.
35	2	.
36	1	.
36	2	.

**Таблиця показує зміст податкових груп по  
наступних пунктах: територіальна тем. податків згідно з предметом  
территорії, за якою встановлено податок, та територіальні**

Центральна територія		Спеціальна територія
№ п/п	Держави	
1	2	3
37	38	.
38	39	.
39	40	.
40	41	.
41	42	.
42	43	.
43	44	.
44	45	.
45	46	.
46	47	.
47	48	.
48	49	.
49	50	.
50	51	.
51	52	.
52	53	.
53	54	.
54	55	.
55	56	.
56	57	.
57	58	.
58	59	.
59	60	.
60	61	.
61	62	.
62	63	.
63	64	.
64	65	.
65	66	.
66	67	.
67	68	.
68	69	.
69	70	.
70	71	.
71	72	.
72	73	.
73	74	.
74	75	.
75	76	.
76	77	.
77	78	.
78	79	.
79	80	.
80	81	.
81	82	.
82	83	.
83	84	.
84	85	.
85	86	.
86	87	.
87	88	.
88	89	.
89	90	.
90	91	.
91	92	.
92	93	.
93	94	.
94	95	.
95	96	.
96	97	.
97	98	.
98	99	.
99	100	.

**Таблиця показує зміст податкових груп по  
наступних пунктах: територіальних, тем. податкових груп предметів  
території, за тематичними групами, тематичними територіями**

Цифрові дані		Словесне трактування групи
№ п/п	Дані	
1	2	3
13	14	.
14	15	.
15	16	.
16	17	.
17	18	.
18	19	.
19	20	.
20	21	.
21	22	.
22	23	.
23	24	.
24	25	.
25	26	.
26	27	.
27	28	.
28	29	.
29	30	.
30	31	.
31	32	.
32	33	.
33	34	.
34	35	.
35	36	.
36	37	.
37	38	.
38	39	.
39	40	.
40	41	.
41	42	.
42	43	.
43	44	.
44	45	.
45	46	.
46	47	.
47	48	.
48	49	.
49	50	.
50	51	.
51	52	.
52	53	.
53	54	.
54	55	.
55	56	.
56	57	.
57	58	.
58	59	.
59	60	.
60	61	.
61	62	.
62	63	.
63	64	.
64	65	.
65	66	.
66	67	.
67	68	.
68	69	.

**Із кожної позиції має надаватися графік  
наступних пунктів: територія, яка тем. швид. зростає, предмет  
картографії, зона стабільно зостає чи зміню. довжину картографії**

Центральна частина		Спеціальні територіальні групи
ш. ш. км	д. ш. км	
1	2	3
09	10	.
10	11	.
11	12	.
12	13	.
13	14	.
14	15	.
15	16	.
16	17	.
17	18	.
18	19	.
19	20	.
20	21	.
21	22	.
22	23	.
23	24	.
24	25	.
25	26	.
26	27	.
27	28	.
28	29	.
29	30	.
30	31	.
31	32	.
32	33	.
33	34	.
34	35	.
35	36	.
36	37	.
37	38	.
38	39	.
39	40	.
40	41	.
41	42	.
42	43	.
43	44	.
44	45	.
45	46	.
46	47	.
47	48	.
48	49	.
49	50	.
50	51	.
51	52	.
52	53	.
53	54	.
54	55	.
55	56	.
56	57	.
57	58	.
58	59	.
59	60	.
60	61	.
61	62	.
62	63	.
63	64	.
64	65	.
65	66	.
66	67	.
67	68	.
68	69	.
69	70	.
70	71	.
71	72	.
72	73	.
73	74	.
74	75	.
75	76	.
76	77	.
77	78	.
78	79	.
79	80	.
80	81	.
81	82	.
82	83	.
83	84	.
84	85	.
85	86	.
86	87	.
87	88	.
88	89	.
89	90	.
90	91	.
91	92	.
92	93	.
93	94	.
94	95	.
95	96	.
96	97	.
97	98	.
98	99	.
99	100	.

**Із кожної позиції міжнародних транзитних пунктів, територіальних тем. підрозділів між предметних територій, заповнюється тільки одна позиція територій**

Центральні пункти		Спеціальні територіальні пункти
№ п/п	Держ.	
1	2	3
141	146	.
146	147	.
147	148	.
148	149	.
149	150	.
150	151	.
151	152	.
152	153	.
153	154	.
154	155	.
155	156	.
156	157	.
157	158	.
158	159	.
159	160	.
160	161	.
161	162	.
162	163	.
163	164	.
164	165	.
165	166	.
166	167	.
167	168	.
168	169	.
169	170	.
170	171	.
171	172	.
172	173	.
173	174	.
174	175	.
175	176	.
176	177	.
177	178	.
178	179	.
179	180	.
180	181	.

**Із кожної позиції міжнародних транзитних пунктів, територіальних тем. підрозділів, предметних територій, деп. службам узгодити місця діяльності територій**

Центральні служби		Спеціальні територіальні групи
п. п. п. п.	д. п. п. п.	
1	2	3
161	162	.
162	163	.
163	164	.
164	165	.
165	166	.
166	167	.
167	168	.
168	169	.
169	170	.
170	171	.
171	172	.
172	173	.
173	174	.
174	175	.
175	176	.
176	177	.
177	178	.
178	179	.
179	180	.
180	181	.
181	182	.
182	183	.
183	184	.
184	185	.
185	186	.
186	187	.
187	188	.
188	189	.
189	190	.
190	191	.
191	192	.
192	193	.
193	194	.
194	195	.
195	196	.
196	197	.
197	198	.
198	199	.
199	200	.
200	201	.
201	202	.
202	203	.
203	204	.
204	205	.
205	206	.
206	207	.
207	208	.
208	209	.
209	210	.
210	211	.
211	212	.
212	213	.
213	214	.
214	215	.
215	216	.
216	217	.

**Таблиця показує зміст податкових груп по  
наступних пунктах територіальних тем. події подання між предметних  
територій, за якими можна розв'язати задачу по території**

Центральні території		Спеціальні територіальні групи
№ п/п	Діяльність	
1	2	3
17	18	.
18	19	.
19	20	.
20	21	.
21	22	.
22	23	.
23	24	.
24	25	.
25	26	.
26	27	.
27	28	.
28	29	.
29	30	.
30	31	.
31	32	.
32	33	.
33	34	.
34	35	.
35	36	.
36	37	.
37	38	.
38	39	.
39	40	.
40	41	.
41	42	.
42	43	.
43	44	.
44	45	.
45	46	.
46	47	.
47	48	.
48	49	.
49	50	.
50	51	.
51	52	.
52	53	.

**Із кожної позиції міжнародних транзитних пунктів, територіальних тем. підрозділів, предметних територій, зон і субзон установа повинна мати території**

Центральні пункти		Спеціальні територіальні пункти
№ п/п	Держ.	
1	2	3
781	784	.
784	781	.
781	786	.
786	787	.
787	788	.
788	789	.
789	790	.
790	791	.
791	792	.
792	793	.
793	794	.
794	791	.
791	796	.
796	797	.
797	798	.
798	799	.
799	790	.
790	791	.
791	792	.
792	793	.
793	794	.
794	791	.
791	796	.
796	797	.
797	798	.
798	799	.
799	790	.
790	791	.
791	792	.
792	793	.
793	794	.
794	791	.
791	796	.
796	797	.
797	798	.
798	799	.
799	790	.
790	791	.
791	792	.
792	793	.
793	794	.
794	791	.
791	796	.
796	797	.
797	798	.
798	799	.



**Із кожної позиції міжнародних границь  
наступних пунктів територіальних тем. шість парями між предметних  
територій, за якими з'явилася можливість для територій**

Центральні частини		Спеціальні територіальні частини
№ пункту	№ пункту	
1	2	3
100	100	.
101	101	.
102	102	.
103	103	.
104	104	.
105	105	.
106	106	.
107	107	.
108	108	.
109	109	.
110	110	.
111	111	.
112	112	.
113	113	.
114	114	.
115	115	.
116	116	.
117	117	.
118	118	.
119	119	.
120	120	.
121	121	.
122	122	.
123	123	.
124	124	.
125	125	.
126	126	.
127	127	.
128	128	.
129	129	.
130	130	.
131	131	.
132	132	.
133	133	.
134	134	.
135	135	.
136	136	.
137	137	.
138	138	.
139	139	.
140	140	.
141	141	.
142	142	.
143	143	.
144	144	.
145	145	.
146	146	.
147	147	.
148	148	.
149	149	.
150	150	.
151	151	.
152	152	.
153	153	.
154	154	.
155	155	.
156	156	.
157	157	.
158	158	.
159	159	.
160	160	.
161	161	.
162	162	.
163	163	.
164	164	.
165	165	.
166	166	.
167	167	.
168	168	.
169	169	.
170	170	.
171	171	.
172	172	.
173	173	.
174	174	.
175	175	.
176	176	.
177	177	.
178	178	.
179	179	.
180	180	.
181	181	.
182	182	.
183	183	.
184	184	.
185	185	.
186	186	.
187	187	.
188	188	.
189	189	.
190	190	.
191	191	.
192	192	.
193	193	.
194	194	.
195	195	.
196	196	.
197	197	.
198	198	.
199	199	.

**Із списку показані міжнародні пункти контролю на пунктах прикордонного контролю територіальної подільської області при в'їзді на територію, за якою здійснюється контроль державної території**

Центральна частина		Сторона прилежності пункту
№ пункту	Держави	
1	2	3
171	172	.
172	173	.
173	174	.
174	175	.
175	176	.
176	177	.
177	178	.
178	179	.
179	180	.
180	181	.
181	182	.
182	183	.
183	184	.
184	185	.
185	186	.
186	187	.
187	188	.
188	189	.
189	190	.
190	191	.
191	192	.
192	193	.
193	194	.
194	195	.
195	196	.
196	197	.
197	198	.
198	199	.
199	200	.
200	201	.
201	202	.
202	203	.
203	204	.
204	205	.
205	206	.
206	207	.
207	208	.
208	209	.
209	210	.
210	211	.
211	212	.
212	213	.
213	214	.
214	215	.
215	216	.
216	217	.
217	218	.
218	219	.
219	220	.
220	221	.

**Із кожної позиції міжнародних транзитних пунктів, територіальних тем. підрозділів між предметних територій, заповнюється тільки одна позиція територій**

Центральні території		Спеціальні територіальні групи
по коду	за кодом	
1	2	3
201	202	.
202	203	.
203	204	.
204	205	.
205	206	.
206	207	.
207	208	.
208	209	.
209	210	.
210	211	.
211	212	.
212	213	.
213	214	.
214	215	.
215	216	.
216	217	.
217	218	.
218	219	.
219	220	.
220	221	.
221	222	.
222	223	.
223	224	.
224	225	.
225	226	.
226	227	.
227	228	.
228	229	.
229	230	.
230	231	.
231	232	.
232	233	.
233	234	.
234	235	.
235	236	.
236	237	.
237	238	.
238	239	.
239	240	.
240	241	.
241	242	.
242	243	.
243	244	.
244	245	.
245	246	.
246	247	.
247	248	.
248	249	.
249	250	.
250	251	.
251	252	.
252	253	.
253	254	.
254	255	.
255	256	.
256	257	.

**Із кожної позиції має надаватися графік  
наступних пунктів: територія, яка тем. швид. зростає, предметна  
територія, зона стабільно зростаючої швид. зростаючої території**

Центральна територія		Спеціальна територія
пункт	длина	
1	2	3
207	208	.
208	209	.
209	210	.
210	211	.
211	212	.
212	213	.
213	214	.
214	215	.
215	216	.
216	217	.
217	218	.
218	219	.
219	220	.
220	221	.
221	222	.
222	223	.
223	224	.
224	225	.
225	226	.
226	227	.
227	228	.
228	229	.
229	230	.
230	231	.
231	232	.
232	233	.

**Із кожної позиції має надаватися графік  
наступних пунктів: територія, яка тем. швид. зростає, предметна  
територія, де встановлюється найвищий темп зростання**

Центральна територія		Спеціальна територія
пункт	длина	
1	2	3
а23	а24	.
а24	а25	.
а25	а26	.
а26	а27	.
а27	а28	.
а28	а29	.
а29	а30	.
а30	а31	.
а31	а32	.
а32	а33	.
а33	а34	.
а34	а35	.
а35	а36	.
а36	а37	.
а37	а38	.
а38	а39	.
а39	а40	.
а40	а41	.
а41	а42	.
а42	а43	.
а43	а44	.
а44	а45	.
а45	а46	.
а46	а47	.
а47	а48	.
а48	а49	.
а49	а50	.
а50	а51	.
а51	а52	.
а52	а53	.
а53	а54	.
а54	а55	.
а55	а56	.
а56	а57	.
а57	а58	.
а58	а59	.
а59	а60	.
а60	а61	.
а61	а62	.
а62	а63	.
а63	а64	.
а64	а65	.
а65	а66	.
а66	а67	.
а67	а68	.
а68	а69	.

**Із кожної позиції має надаватися графік  
наступних пунктів: територія, яка тем. швид. зростає, предметна  
територія, зона стабільного зростаючого швид. зростаючої території**

Центральна територія		Спеціальна територія
ш. швид.	д. швид.	
1	2	3
а70	а70	.
а70	а71	.
а71	а72	.
а72	а73	.
а73	а74	.
а74	а75	.
а75	а76	.
а76	а77	.
а77	а78	.
а78	а79	.
а79	а80	.
а80	а81	.
а81	а82	.
а82	а83	.
а83	а84	.
а84	а85	.
а85	а86	.
а86	а87	.
а87	а88	.
а88	а89	.
а89	а90	.
а90	а91	.
а91	а92	.
а92	а93	.
а93	а94	.
а94	а95	.
а95	а96	.
а96	а97	.
а97	а98	.
а98	а99	.
а99	а100	.
а100	а101	.
а101	а102	.
а102	а103	.
а103	а104	.
а104	а105	.
а105	а106	.
а106	а107	.
а107	а108	.
а108	а109	.
а109	SC0	.
SC0	SC1	.
SC1	SC2	.
SC2	SC3	.
SC3	SC4	.
SC4	SC5	.

**Із списку показників міжнародних транзитних пунктів, територіальних тем. підрозділів між. предметних територій, за які здійснюють завантажувальні та розвантажувальні операції**

Цифровий ідентифікатор		Спеціальне провадження транзиту
ш. п. п. п. п.	д. п. п. п. п.	
1	2	3
501	501	.
502	502	.
503	503	.
504	504	.
505	505	.
506	506	.
507	507	.
508	508	.
509	509	.
510	510	.
511	511	.
512	512	.
513	513	.
514	514	.
515	515	.
516	516	.
517	517	.
518	518	.
519	519	.
520	520	.
521	521	.
522	522	.
523	523	.
524	524	.
525	525	.
526	526	.
527	527	.
528	528	.
529	529	.
530	530	.
531	531	.
532	532	.
533	458	.
534	534	.
535	535	.
536	536	.
537	537	.
538	538	.
539	539	.
540	540	.
541	541	.

**Із кожної позиції міжнародних транзитних пунктів, територіальних тем. підрозділів між предметних територій, заповнюється тільки одна позиція територій**

Центральні території		Спеціальні територіальні пункти
по коду	до коду	
1	2	3
2a1	2a2	.
2a2	2a3	.
2a3	2a4	.
2a4	2a5	.
2a5	2a6	.
2a6	2a7	.
2a7	2a8	.
2a8	2a9	.
2a9	2b0	.
2b0	2b1	.
2b1	2b2	.
2b2	2b3	.
2b3	2b4	.
2b4	2b5	.
2b5	2b6	.
2b6	2b7	.
2b7	2b8	.
2b8	2b9	.
2b9	2c0	.
2c0	2c1	.
2c1	2c2	.
2c2	2c3	.
2c3	2c4	.
2c4	2c5	.
2c5	2c6	.
2c6	2c7	.
2c7	2c8	.
2c8	2c9	.
2c9	2d0	.
2d0	2d1	.
2d1	2d2	.
2d2	2d3	.
2d3	2d4	.
2d4	2d5	.
2d5	2d6	.
2d6	2d7	.
2d7	2d8	.
2d8	2d9	.
2d9	2e0	.
2e0	2e1	.
2e1	2e2	.
2e2	2e3	.
2e3	2e4	.
2e4	2e5	.
2e5	2e6	.
2e6	2e7	.
2e7	2e8	.
2e8	2e9	.
2e9	2f0	.
2f0	2f1	.
2f1	2f2	.
2f2	2f3	.
2f3	2f4	.
2f4	2f5	.
2f5	2f6	.
2f6	2f7	.
2f7	2f8	.
2f8	2f9	.
2f9	2g0	.
2g0	2g1	.
2g1	2g2	.
2g2	2g3	.
2g3	2g4	.
2g4	2g5	.
2g5	2g6	.
2g6	2g7	.



**Із кожної позиції міжнародних транзитних пунктів, територіальних тем. підрозділів між предметних територій, заповнюється тільки одна позиція даної території**

Центральні пункти		Спеціальні територіальні пункти
№ п/п	Держ.	
1	2	3
277	278	.
278	279	.
279	280	.
280	281	.
281	282	.
282	283	.
283	284	.
284	285	.
285	286	.
286	287	.
287	288	.
288	289	.
289	290	.
290	291	.
291	292	.
292	293	.
293	294	.
294	295	.
295	296	.
296	297	.
297	298	.
298	299	.
299	300	.
300	301	.
301	302	.
302	303	.
303	304	.
304	305	.
305	306	.
306	307	.
307	308	.
308	309	.
309	310	.
310	311	.
311	312	.
312	313	.
313	314	.
314	315	.
315	316	.
316	317	.
317	318	.
318	319	.
319	320	.
320	321	.
321	322	.
322	323	.
323	324	.
324	325	.
325	326	.
326	327	.
327	328	.
328	329	.
329	330	.
330	331	.
331	332	.
332	333	.
333	334	.
334	335	.
335	336	.
336	337	.
337	338	.
338	339	.
339	340	.
340	341	.
341	342	.
342	343	.
343	344	.
344	345	.
345	346	.
346	347	.
347	348	.
348	349	.
349	350	.
350	351	.
351	352	.

**Із кожної площини між сусідніми гранями  
мають бути пункти, що розділяють їх на менші частини предмету  
карти території, за винятком узгодженого зображення території**

Центральні пункти		Спеціальні пункти
№ пункту	Діаметр	
1	2	3
Г12	Г12	.
Г12	Г12	.
Г12	Г16	.
Г16	Г17	.
Г17	Г18	.
Г18	Г19	.
Г19	Г20	.
Г20	Г21	.
Г21	Г22	.
Г22	Г22	.
Г22	Г24	.
Г24	Г24	.
Г24	Г26	.
Г26	Г27	.
Г27	Г28	.
Г28	Г29	.
Г29	Г29	.
Г29	Г29	.
Г29	Г31	.
Г31	Г31	.
Г31	Г32	.
Г32	Г32	.
Г32	Г34	.
Г34	Г34	.
Г34	Г36	.
Г36	Г37	.
Г37	Г38	.
Г38	Г39	.
Г39	Г40	.
Г40	Г41	.
Г41	Г41	.
Г41	Г42	.
Г42	Г42	.
Г42	Г44	.
Г44	Г44	.
Г44	Г46	.
Г46	Г47	.
Г47	Г48	.
Г48	Г49	.
Г49	Г49	.
Г49	Г51	.
Г51	Г51	.
Г51	Г52	.
Г52	Г52	.
Г52	Г54	.
Г54	Г54	.
Г54	Г56	.
Г56	Г57	.
Г57	Г58	.
Г58	Г59	.
Г59	Г60	.
Г60	Г61	.
Г61	Г62	.
Г62	Г62	.
Г62	Г64	.
Г64	Г64	.
Г64	Г66	.
Г66	Г67	.
Г67	Г68	.
Г68	Г69	.
Г69	Г69	.
Г69	Г71	.
Г71	Г71	.
Г71	Г72	.
Г72	Г72	.
Г72	Г74	.
Г74	Г74	.
Г74	Г76	.
Г76	Г77	.
Г77	Г78	.
Г78	Г79	.
Г79	Г80	.
Г80	Г81	.
Г81	Г82	.
Г82	Г82	.
Г82	Г84	.
Г84	Г84	.
Г84	Г86	.
Г86	Г87	.
Г87	Г88	.
Г88	Г89	.

**Із кожної позиції має надаватися графік  
наступних пунктів: територія; кількість тем. шпінт паряних м'яз; предметна  
картотекерія; заг. кількість ру. тем. шпінт паряних м'яз; предметна картотекерія**

Центральна група		Спеціальна група
п. п. п.	д. п. п.	
1	2	3
000	000	.
000	001	.
001	002	.
002	003	.
003	004	.
004	005	.
005	006	.
006	007	.
007	008	.
008	009	.
009	010	.
010	011	.
011	012	.
012	013	.
013	014	.
014	015	.
015	016	.
016	017	.
017	018	.
018	019	.
019	020	.
020	021	.
021	022	.
022	023	.
023	024	.
024	025	.
025	026	.
026	027	.
027	028	.
028	029	.
029	030	.
030	031	.
031	032	.
032	033	.
033	034	.
034	035	.
035	036	.
036	037	.
037	038	.
038	039	.
039	040	.
040	041	.
041	042	.
042	043	.
043	044	.
044	045	.
045	046	.
046	047	.
047	048	.
048	049	.
049	050	.
050	051	.
051	052	.
052	053	.
053	054	.
054	055	.
055	056	.
056	057	.
057	058	.
058	059	.
059	060	.
060	061	.
061	062	.
062	063	.
063	064	.
064	065	.

**Із кожної позиції міжнародних транзитних пунктів, територіальних тем. підрозділів між предметних територій, заповнюваних усіма чи деякими категоріями**

Цифрові ієрархії		Спеціальні привласнені групи
ш. н.п.м.	д. н.п.м.	
1	2	3
061	061	.
061	062	.
062	063	.
063	064	.
064	065	.
065	066	.
066	067	.
067	068	.
068	069	.
069	070	.
070	071	.
071	072	.
072	073	.
073	074	.
074	075	.
075	076	.
076	077	.
077	078	.
078	079	.
079	080	.
080	081	.
081	082	.
082	083	.
083	084	.
084	085	.
085	086	.
086	087	.
087	088	.
088	089	.
089	090	.
090	091	.
091	092	.
092	093	.
093	094	.
094	095	.
095	096	.
096	097	.
097	098	.
098	099	.
099	100	.
100	101	.
101	102	.
102	103	.
103	104	.
104	105	.
105	106	.
106	107	.
107	108	.
108	109	.
109	110	.
110	111	.
111	112	.
112	113	.
113	114	.
114	115	.
115	116	.
116	117	.
117	118	.
118	119	.
119	120	.
120	121	.

**Із кожної позиції має надаватися графік  
наступних пунктів: територія, яка тем. швид. зростає, предмет  
території, за яким зростає тем. швид. зростає, предмет території**

Цілі/зміни графіка		Спеціальні графіки/зміни графіка
ш. швид.	д. швид.	
1	2	3
771	772	.
772	773	.
773	774	.
774	775	.
775	776	.
776	777	.
777	778	.
778	779	.
779	780	.
780	781	.
781	782	.
782	783	.
783	784	.
784	785	.
785	786	.
786	787	.
787	788	.
788	789	.
789	790	.
790	791	.
791	792	.
792	793	.
793	794	.
794	795	.
795	796	.
796	797	.
797	798	.
798	799	.
799	800	.
800	801	.
801	802	.
802	803	.
803	804	.
804	805	.
805	806	.
806	807	.
807	808	.
808	809	.
809	810	.
810	811	.
811	812	.
812	813	.
813	814	.
814	815	.
815	816	.
816	817	.

**Із кожної позиції міжнародних транзитних пунктів, територіальних тем. підрозділів між предметних територій, заповнюється тільки одна діяльність території**

Центральні райони		Спеціальні територіальні райони
по коду	діяльності	
1	2	3
707	708	.
708	709	.
709	710	.
710	711	.
711	712	.
712	713	.
713	714	.
714	715	.
715	716	.
716	717	.
717	718	.
718	719	.
719	720	.
720	721	.
721	722	.
722	723	.
723	724	.
724	725	.
725	726	.
726	727	.
727	728	.
728	729	.
729	730	.
730	731	.
731	732	.
732	733	.
733	734	.
734	735	.
735	736	.
736	737	.
737	738	.
738	739	.
739	740	.
740	741	.
741	742	.
742	743	.
743	744	.
744	745	.
745	746	.
746	747	.
747	748	.
748	749	.
749	750	.
750	751	.
751	752	.
752	753	.

**Із кожної позиції має надаватися графік  
наступних пунктів: територія, яка тем. швид. зростає, предмет  
території, зона, стійкість, установа, діяльність території**

Центральна територія		Спеціальна територія
пункт	дана	
1	2	3
701	702	.
702	701	.
701	700	.
700	707	.
707	708	.
708	709	.
709	800	.
800	801	.
801	802	.
802	803	.
803	804	.
804	805	.
805	806	.
806	807	.
807	808	.
808	809	.
809	810	.
810	811	.
811	812	.
812	813	.
813	814	.
814	815	.
815	816	.
816	817	.
817	818	.
818	819	.
819	870	.
870	871	.
871	872	.
872	873	.
873	874	.
874	875	.
875	876	.
876	877	.
877	878	.
878	879	.

**Із кожної позиції має надаватися графік  
наступних пунктів: територія; кількість тем. площі; напрямки; предметні  
критерії; дані стосовно руху вчунки/школи; дані про території**

Центральна частина		Спеціальні територіальні групи
по площі	за тем.	
1	2	3
610	610	.
610	611	.
611	612	.
612	613	.
613	771	.
614	614	.
614	615	.
616	617	.
617	618	.
618	619	.
619	620	.
620	621	.
621	622	.
622	623	.
623	624	.
624	625	.
625	626	.
626	627	.
627	628	.
628	629	.
629	630	.
630	631	.
631	632	.
632	633	.
633	634	.
634	635	.
635	636	.
636	637	.
637	638	.
638	639	.
639	640	.
640	641	.
641	642	.
642	643	.
643	644	.
644	645	.
645	646	.
646	647	.
647	648	.
648	649	.
649	650	.
650	651	.
651	652	.
652	653	.
653	654	.
654	655	.
655	656	.
656	657	.
657	658	.
658	659	.
659	660	.
660	661	.
661	662	.
662	663	.
663	664	.
664	665	.



**Із кожної позиції має надаватися графік  
наступних пунктів: територія, яка тем. швид. зростає, предмет  
території, зона, стійкість зростає чи зменшується, предмет території**

Центральна територія		Спеціальна територія
ш. швид.	тем. швид.	
1	2	3
РГ1	РГ2	.
РГ2	РГ3	.
РГ3	РГ4	.
РГ4	РГ5	.
РГ5	РГ6	.
РГ6	РГ7	.
РГ7	РГ8	.
РГ8	РГ9	.
РГ9	РГ10	.
РГ10	РГ11	.
РГ11	РГ12	.
РГ12	РГ13	.
РГ13	РГ14	.
РГ14	РГ15	.
РГ15	РГ16	.
РГ16	РГ17	.
РГ17	РГ18	.
РГ18	РГ19	.
РГ19	РГ20	.
РГ20	РГ21	.
РГ21	РГ22	.
РГ22	РГ23	.
РГ23	РГ24	.
РГ24	РГ25	.
РГ25	РГ26	.
РГ26	РГ27	.
РГ27	РГ28	.
РГ28	РГ29	.
РГ29	РГ30	.
РГ30	РГ31	.
РГ31	РГ32	.
РГ32	РГ33	.
РГ33	РГ34	.
РГ34	РГ35	.
РГ35	РГ36	.
РГ36	РГ37	.
РГ37	РГ38	.
РГ38	РГ39	.
РГ39	РГ40	.
РГ40	РГ41	.
РГ41	РГ42	.
РГ42	РГ43	.
РГ43	РГ44	.
РГ44	РГ45	.
РГ45	РГ46	.
РГ46	РГ47	.
РГ47	РГ48	.
РГ48	РГ49	.
РГ49	РГ50	.
РГ50	РГ51	.
РГ51	РГ52	.
РГ52	РГ53	.
РГ53	РГ54	.
РГ54	РГ55	.
РГ55	РГ56	.
РГ56	РГ57	.
РГ57	РГ58	.
РГ58	РГ59	.
РГ59	РГ60	.
РГ60	РГ61	.

**Із кожної площини між сусідніми гранями  
наступних пунктів територіальної тем. шпіль порядки між предметних  
територій, за якими з'єднані лініями, демаши територій**

Центральні графіки		Спеціальні графіки
ш. площин	д. площин	
1	2	3
Г01	Г02	.
Г02	Г03	.
Г03	Г04	.
Г04	Г05	.
Г05	Г06	.
Г06	Г07	.
Г07	Г08	.
Г08	Г09	.
Г09	Г10	.
Г10	Г11	.
Г11	Г12	.
Г12	Г13	.
Г13	Г14	.
Г14	Г15	.
Г15	Г16	.
Г16	Г17	.
Г17	Г18	.
Г18	Г19	.
Г19	Г20	.
Г20	Г21	.
Г21	Г22	.
Г22	Г23	.
Г23	Г24	.
Г24	Г25	.
Г25	Г26	.
Г26	Г27	.
Г27	Г28	.
Г28	Г29	.
Г29	Г30	.
Г30	Г31	.
Г31	Г32	.
Г32	Г33	.
Г33	Г34	.
Г34	Г35	.
Г35	Г36	.
Г36	Г37	.

**Із кожної площини між сусідніми гранями  
мають бути пункти, що розділяють їх на тем. площі парних м'яз. предметів  
кардріторній, записаних у таблиці нижче, де жодна пара кардріторній**

Щодо граней трапеції		Спеціальне призначення трапеції
на лівій	на правій	
1	2	3
Т17	Т18	.
Т18	Т19	.
Т19	Т20	.
Т20	Т21	.
Т21	Т22	.
Т22	Т23	.
Т23	Т24	.
Т24	Т25	.
Т25	Т26	.
Т26	Т27	.
Т27	Т28	.
Т28	Т29	.
Т29	Т30	.
Т30	Т31	.
Т31	Т32	.
Т32	Т33	.
Т33	Т34	.
Т34	Т35	.
Т35	Т36	.
Т36	Т37	.
Т37	Т38	.
Т38	Т39	.
Т39	Т40	.
Т40	Т41	.
Т41	Т42	.
Т42	Т43	.
Т43	Т44	.
Т44	Т45	.
Т45	Т46	.
Т46	Т47	.
Т47	Т48	.
Т48	Т49	.
Т49	Т50	.
Т50	Т51	.
Т51	Т52	.

**Із кожної позиції міжнародних транзитних пунктів, територіальних тем. підрозділів, предметних територій, деп. службам узгодити між собою, демапозити територій**

Центральні служби		Спеціальні територіальні служби
по коду	де коду	
1	2	3
072	072	.
072	078	.
072	070	.
070	077	.
077	078	.
078	070	.
070	080	.
080	081	.
081	082	.
082	082	.
082	082	.
082	072	.
072	080	.
080	087	.
087	088	.
088	080	.
080	080	.
080	081	.
081	082	.
082	082	.
082	082	.
082	080	.
080	087	.
087	088	.
088	080	.
080	080	.
080	081	.
081	082	.
082	082	.
082	082	.
082	080	.
080	087	.
087	088	.
088	080	.
080	111	.
111	111	.
111	112	.
112	082	.
112	111	.
111	113	.
113	114	.
114	115	.
115	116	.
116	117	.
117	118	.
118	119	.

**Із класифікації показників міжнародного порівняння  
національних пунктів, територіальних одиниць, шкільних одиниць, предметних  
територій, заповнених даними за тематичними предметними територіями**

Щорічні дані		Середня територія
№ п/п	Дані	
1	2	3
101	101	.
102	102	.
103	103	.
104	104	.
105	105	.
106	106	.
107	107	.
108	108	.
109	109	.
110	110	.
111	111	.
112	112	.
113	113	.
114	114	.
115	115	.
116	116	.
117	117	.
118	118	.
119	119	.
120	120	.
121	121	.
122	122	.
123	123	.
124	124	.
125	125	.
126	126	.
127	127	.
128	128	.
129	129	.
130	130	.
131	131	.
132	132	.
133	133	.
134	134	.
135	135	.
136	136	.
137	137	.
138	138	.
139	139	.
140	140	.
141	141	.
142	142	.
143	143	.
144	144	.
145	145	.
146	146	.
147	147	.
148	148	.
149	149	.
150	150	.

**Із кожної позиції міжнародних транзитних пунктів, територіальних тем. підрозділів між предметних територій, заповнювати усією наявною інформацією територій**

Щодо тематичної		Спеціальні територіальні
пункти	тем.	
1	2	3
101	101	.
102	101	.
103	101	.
104	101	.
105	102	.
106	103	.
107	103	.
108	103	.
109	103	.
110	103	.
111	103	.
112	103	.
113	103	.
114	103	.
115	103	.
116	103	.
117	103	.
118	103	.
119	103	.
120	103	.
121	103	.
122	103	.
123	103	.
124	103	.
125	103	.
126	103	.
127	103	.
128	103	.
129	103	.
130	103	.
131	103	.
132	103	.
133	103	.
134	103	.
135	103	.
136	103	.
137	103	.
138	103	.
139	103	.
140	103	.
141	103	.
142	103	.
143	103	.
144	103	.
145	103	.
146	103	.
147	103	.
148	103	.
149	103	.
150	103	.
151	103	.
152	103	.
153	103	.
154	103	.
155	103	.
156	103	.
157	103	.
158	103	.
159	103	.
160	103	.
161	103	.
162	103	.
163	103	.
164	103	.
165	103	.
166	103	.
167	103	.
168	103	.
169	103	.
170	103	.
171	103	.
172	103	.
173	103	.
174	103	.
175	103	.
176	103	.
177	103	.
178	103	.
179	103	.
180	103	.
181	103	.
182	103	.
183	103	.
184	103	.
185	103	.
186	103	.
187	103	.
188	103	.
189	103	.
190	103	.
191	103	.
192	103	.
193	103	.
194	103	.
195	103	.
196	103	.
197	103	.
198	103	.
199	103	.
200	103	.

**Із класифікації показників міжнародних програм  
наступних пунктів територіальних тем. шість парних між предметних  
територій, за якими можна розглянути деякі інші території**

Щодо тематичних груп		Спеціальні програмні групи
по темі	до теми	
1	2	3
1.1	1.10	.
1.10	1.10	.
1.10	1.11	.
1.10	1.12	.
1.10	1.13	.
1.10	1.14	.
1.10	1.15	.
1.10	1.16	.
1.10	1.17	.
1.10	1.18	.
1.10	1.19	.
1.10	1.20	.
1.10	1.21	.
1.10	1.22	.
1.10	1.23	.
1.10	1.24	.
1.10	1.25	.
1.10	1.26	.
1.10	1.27	.
1.10	1.28	.
1.10	1.29	.
1.10	1.30	.
1.10	1.31	.
1.10	1.32	.
1.10	1.33	.
1.10	1.34	.
1.10	1.35	.
1.10	1.36	.
1.10	1.37	.
1.10	1.38	.
1.10	1.39	.
1.10	1.40	.
1.10	1.41	.
1.10	1.42	.
1.10	1.43	.
1.10	1.44	.
1.10	1.45	.
1.10	1.46	.
1.10	1.47	.
1.10	1.48	.
1.10	1.49	.
1.10	1.50	.
1.10	1.51	.
1.10	1.52	.
1.10	1.53	.
1.10	1.54	.
1.10	1.55	.
1.10	1.56	.
1.10	1.57	.
1.10	1.58	.
1.10	1.59	.
1.10	1.60	.
1.10	1.61	.
1.10	1.62	.
1.10	1.63	.
1.10	1.64	.
1.10	1.65	.
1.10	1.66	.
1.10	1.67	.
1.10	1.68	.
1.10	1.69	.
1.10	1.70	.
1.10	1.71	.
1.10	1.72	.
1.10	1.73	.
1.10	1.74	.
1.10	1.75	.
1.10	1.76	.
1.10	1.77	.
1.10	1.78	.
1.10	1.79	.
1.10	1.80	.
1.10	1.81	.
1.10	1.82	.
1.10	1.83	.
1.10	1.84	.
1.10	1.85	.
1.10	1.86	.
1.10	1.87	.
1.10	1.88	.
1.10	1.89	.
1.10	1.90	.
1.10	1.91	.
1.10	1.92	.
1.10	1.93	.
1.10	1.94	.
1.10	1.95	.
1.10	1.96	.
1.10	1.97	.
1.10	1.98	.
1.10	1.99	.
1.10	2.00	.

**Із класує показники міжнародними стандартами  
наступними пунктами: територіальна тем. таблиці держави між предметних  
территорії, за і стабільно установами містяться держави**

Щорічний показник		Середня територіальна тем.
пункт	додаток	
1	2	3
1.1	1.1.1	.
1.2	1.2.1	.
1.3	1.3.1	.
1.4	1.4.1	.
1.5	1.5.1	.
1.6	1.6.1	.
1.7	1.7.1	.
1.8	1.8.1	.
1.9	1.9.1	.
1.10	1.10.1	.
1.11	1.11.1	.
1.12	1.12.1	.
1.13	1.13.1	.
1.14	1.14.1	.
1.15	1.15.1	.
1.16	1.16.1	.
1.17	1.17.1	.
1.18	1.18.1	.
1.19	1.19.1	.
1.20	1.20.1	.
1.21	1.21.1	.
1.22	1.22.1	.
1.23	1.23.1	.
1.24	1.24.1	.
1.25	1.25.1	.
1.26	1.26.1	.
1.27	1.27.1	.
1.28	1.28.1	.
1.29	1.29.1	.
1.30	1.30.1	.
1.31	1.31.1	.
1.32	1.32.1	.
1.33	1.33.1	.
1.34	1.34.1	.
1.35	1.35.1	.
1.36	1.36.1	.
1.37	1.37.1	.
1.38	1.38.1	.
1.39	1.39.1	.
1.40	1.40.1	.
1.41	1.41.1	.
1.42	1.42.1	.
1.43	1.43.1	.
1.44	1.44.1	.
1.45	1.45.1	.
1.46	1.46.1	.
1.47	1.47.1	.
1.48	1.48.1	.
1.49	1.49.1	.
1.50	1.50.1	.
1.51	1.51.1	.
1.52	1.52.1	.
1.53	1.53.1	.
1.54	1.54.1	.
1.55	1.55.1	.
1.56	1.56.1	.
1.57	1.57.1	.
1.58	1.58.1	.
1.59	1.59.1	.
1.60	1.60.1	.



**Інформація щодо зміни меж територіальних громад  
населення пунктів територіальних територіальних громад, предметних  
територій, зон стабільного розвитку чи інших державних територій**

Щодо меж територій		Спеціальні територіальні громади
показувати	доказувати	
1	2	3
1 03	1 04	.
1 04	1 05	.
1 05	1 06	.
1 06	1 07	.
1 07	1 08	.
1 08	1 09	.
1 09	1 10	.
1 10	1 11	.
1 11	1 12	.
1 12	1 13	.
1 13	1 14	.
1 14	1 15	.
1 15	1 16	.
1 16	1 17	.
1 17	1 18	.
1 18	1 19	.
1 19	1 20	.
1 20	1 21	.
1 21	1 22	.
1 22	1 23	.
1 23	1 24	.
1 24	1 25	.
1 25	1 26	.
1 26	1 27	.
1 27	1 28	.
1 28	1 29	.
1 29	1 30	.
1 30	1 31	.
1 31	1 32	.
1 32	1 33	.
1 33	1 34	.
1 34	1 35	.
1 35	1 36	.
1 36	1 37	.
1 37	1 38	.
1 38	1 39	.

**Із класифікації показників міжнародного порівняння  
національних пунктів територіальних тематичних районів між предметних  
територій, заповненими даними за тематичними показниками територій**

Цифрові показники		Словесне трактування показника
показник	дана	
1	2	3
1 01	1 01	.
1 02	1 01	.
1 03	1 02	.
1 04	1 03	.
1 05	1 04	.
1 06	1 05	.
1 07	1 06	.
1 08	1 07	.
1 09	1 08	.
1 10	1 09	.
1 11	1 10	.
1 12	1 11	.
1 13	1 12	.
1 14	1 13	.
1 15	1 14	.
1 16	1 15	.
1 17	1 16	.
1 18	1 17	.
1 19	1 18	.
1 20	1 19	.
1 21	1 20	.
1 22	1 21	.
1 23	1 22	.
1 24	1 23	.
1 25	1 24	.
1 26	1 25	.
1 27	1 26	.
1 28	1 27	.
1 29	1 28	.
1 30	1 29	.
1 31	1 30	.
1 32	1 31	.
1 33	1 32	.
1 34	1 33	.
1 35	1 34	.
1 36	1 35	.
1 37	1 36	.
1 38	1 37	.
1 39	1 38	.
1 40	1 39	.
1 41	1 40	.
1 42	1 41	.
1 43	1 42	.
1 44	1 43	.
1 45	1 44	.
1 46	1 45	.
1 47	1 46	.
1 48	1 47	.
1 49	1 48	.
1 50	1 49	.
1 51	1 50	.
1 52	1 51	.
1 53	1 52	.
1 54	1 53	.
1 55	1 54	.
1 56	1 55	.
1 57	1 56	.
1 58	1 57	.
1 59	1 58	.
1 60	1 59	.
1 61	1 60	.
1 62	1 61	.
1 63	1 62	.
1 64	1 63	.
1 65	1 64	.
1 66	1 65	.
1 67	1 66	.
1 68	1 67	.
1 69	1 68	.
1 70	1 69	.
1 71	1 70	.
1 72	1 71	.
1 73	1 72	.
1 74	1 73	.
1 75	1 74	.
1 76	1 75	.
1 77	1 76	.
1 78	1 77	.
1 79	1 78	.
1 80	1 79	.
1 81	1 80	.
1 82	1 81	.
1 83	1 82	.
1 84	1 83	.
1 85	1 84	.
1 86	1 85	.
1 87	1 86	.
1 88	1 87	.
1 89	1 88	.
1 90	1 89	.
1 91	1 90	.
1 92	1 91	.
1 93	1 92	.
1 94	1 93	.
1 95	1 94	.
1 96	1 95	.
1 97	1 96	.
1 98	1 97	.
1 99	1 98	.
1 100	1 99	.

**Із класифікації показників міжнародного порівняння  
національних пунктів територіальних і тем. підрозділів між предметних  
територій, за які здійснено узгодження між ними, деяких територій**

Центральні пункти		Спеціальні територіальні пункти
№ п/п	Датум	
1	2	3
1003	1003	.
1004	1004	.
1007	1008	.
1008	1007	.
1009	1009	.
1010	1010	.
1011	1011	.
1012	1012	.
1013	1013	.
1014	1014	.
1015	1015	.
1016	1016	.
1017	1017	.
1018	1018	.
1019	1019	.
1020	1020	.
1021	1021	.
1022	1022	.
1023	1023	.
1024	1024	.
1025	1025	.
1026	1026	.
1027	1027	.
1028	1028	.
1029	1029	.
1030	1030	.
1031	1031	.
1032	1032	.
1033	1033	.
1034	1034	.
1035	1035	.
1036	1036	.
1037	1037	.
1038	1038	.
1039	1039	.
1040	1040	.
1041	1041	.
1042	1042	.
1043	1043	.
1044	1044	.
1045	1045	.
1046	1046	.
1047	1047	.
1048	1048	.
1049	1049	.
1050	1050	.
1051	1051	.
1052	1052	.
1053	1053	.
1054	1054	.
1055	1055	.
1056	1056	.
1057	1057	.
1058	1058	.
1059	1059	.
1060	1060	.

**Із списку показників міжнародних границь  
населених пунктів, територіальних і сел. пунктів держави між предметних  
територій, за якими здійснюється міжнародний контроль**

Щодо держави		Список територіальних пунктів
№ п/п	Держ.	
1	2	3
194	194	.
195	195	.
196	196	.
197	197	.
198	198	.
199	199	.
200	200	.
201	201	.
202	202	.
203	203	.
204	204	.
205	205	.
206	206	.
207	207	.
208	208	.
209	209	.
210	210	.
211	211	.
212	212	.
213	213	.
214	214	.
215	215	.
216	216	.
217	217	.
218	218	.
219	219	.
220	220	.
221	221	.
222	222	.
223	223	.
224	224	.
225	225	.
226	226	.
227	227	.
228	228	.
229	229	.
230	230	.
231	231	.
232	232	.
233	233	.
234	234	.
235	235	.
236	236	.
237	237	.
238	238	.
239	239	.
240	240	.
241	241	.
242	242	.
243	243	.
244	244	.
245	245	.
246	246	.
247	247	.
248	248	.
249	249	.
250	250	.
251	251	.
252	252	.
253	253	.
254	254	.
255	255	.
256	256	.
257	257	.
258	258	.
259	259	.
260	260	.
261	261	.
262	262	.
263	263	.
264	264	.
265	265	.
266	266	.
267	267	.
268	268	.
269	269	.
270	270	.
271	271	.
272	272	.
273	273	.
274	274	.
275	275	.
276	276	.
277	277	.
278	278	.
279	279	.
280	280	.
281	281	.
282	282	.
283	283	.
284	284	.
285	285	.
286	286	.
287	287	.
288	288	.
289	289	.
290	290	.
291	291	.
292	292	.
293	293	.
294	294	.
295	295	.
296	296	.
297	297	.
298	298	.
299	299	.
300	300	.

**Із кожної позиції міжнародних границь  
наступним пунктом територіальних тем. шість парями між предметом  
території, за і стабільно установам шістьдесят шість територій**

Щодо меж території		Спеціальне провадження території
ш. н. н. н.	д. н. н. н.	
1	2	3
1901	1902	.
1902	1903	.
1903	1904	.
1904	1905	.
1905	1906	.
1906	1907	.
1907	1908	.
1908	1909	.
1909	1910	.
1910	1911	.
1911	1912	.
1912	1913	.
1913	1914	.
1914	1915	.
1915	1916	.
1916	1917	.
1917	1918	.
1918	1919	.
1919	1920	.
1920	1921	.
1921	1922	.
1922	1923	.
1923	1924	.
1924	1925	.
1925	1926	.
1926	1927	.
1927	1928	.
1928	1929	.
1929	1930	.
1930	1931	.
1931	1932	.
1932	1933	.
1933	1934	.
1934	1935	.
1935	1936	.
1936	1937	.
1937	1938	.
1938	1939	.
1939	1940	.
1940	1941	.
1941	1942	.
1942	1943	.
1943	1944	.
1944	1945	.
1945	1946	.
1946	1947	.
1947	1948	.
1948	1949	.
1949	1950	.
1950	1951	.
1951	1952	.
1952	1953	.
1953	1954	.
1954	1955	.
1955	1956	.
1956	1957	.
1957	1958	.
1958	1959	.
1959	1960	.
1960	1961	.
1961	1962	.
1962	1963	.
1963	1964	.
1964	1965	.
1965	1966	.
1966	1967	.
1967	1968	.
1968	1969	.
1969	1970	.
1970	1971	.
1971	1972	.
1972	1973	.
1973	1974	.
1974	1975	.
1975	1976	.
1976	1977	.
1977	1978	.
1978	1979	.
1979	1980	.
1980	1981	.
1981	1982	.
1982	1983	.
1983	1984	.
1984	1985	.
1985	1986	.
1986	1987	.
1987	1988	.
1988	1989	.
1989	1990	.
1990	1991	.
1991	1992	.
1992	1993	.
1993	1994	.
1994	1995	.
1995	1996	.
1996	1997	.
1997	1998	.
1998	1999	.
1999	2000	.
2000	2001	.
2001	2002	.
2002	2003	.
2003	2004	.
2004	2005	.
2005	2006	.
2006	2007	.
2007	2008	.
2008	2009	.
2009	2010	.
2010	2011	.
2011	2012	.
2012	2013	.
2013	2014	.
2014	2015	.
2015	2016	.
2016	2017	.
2017	2018	.
2018	2019	.
2019	2020	.
2020	2021	.
2021	2022	.
2022	2023	.
2023	2024	.
2024	2025	.
2025	2026	.
2026	2027	.
2027	2028	.
2028	2029	.
2029	2030	.
2030	2031	.
2031	2032	.
2032	2033	.
2033	2034	.
2034	2035	.
2035	2036	.
2036	2037	.
2037	2038	.
2038	2039	.
2039	2040	.
2040	2041	.
2041	2042	.
2042	2043	.
2043	2044	.
2044	2045	.
2045	2046	.
2046	2047	.
2047	2048	.
2048	2049	.
2049	2050	.
2050	2051	.
2051	2052	.
2052	2053	.
2053	2054	.
2054	2055	.
2055	2056	.
2056	2057	.
2057	2058	.
2058	2059	.
2059	2060	.
2060	2061	.
2061	2062	.
2062	2063	.
2063	2064	.
2064	2065	.
2065	2066	.
2066	2067	.
2067	2068	.
2068	2069	.
2069	2070	.
2070	2071	.
2071	2072	.
2072	2073	.
2073	2074	.
2074	2075	.
2075	2076	.
2076	2077	.
2077	2078	.
2078	2079	.
2079	2080	.
2080	2081	.
2081	2082	.
2082	2083	.
2083	2084	.
2084	2085	.
2085	2086	.
2086	2087	.
2087	2088	.
2088	2089	.
2089	2090	.
2090	2091	.
2091	2092	.
2092	2093	.
2093	2094	.
2094	2095	.
2095	2096	.
2096	2097	.
2097	2098	.
2098	2099	.
2099	2100	.

**Із списку показаних територій та пунктів територіальної мережі територій, що перебувають під управлінням державних органів місцевого самоврядування, об'єднаних територіальних громад**

Центральна територія		Список територій та пунктів
№ п/п	Державний реєстр	
1	2	3
1333	1334	.
1334	1335	.
1335	1336	.
1336	1337	.
1337	1338	.
1338	1339	.
1339	1340	.
1340	1341	.
1341	1342	.
1342	1343	.
1343	1344	.
1344	1345	.
1345	1346	.
1346	1347	.
1347	1348	.
1348	1349	.
1349	1350	.
1350	1351	.
1351	1352	.
1352	1353	.
1353	1354	.
1354	1355	.
1355	1356	.
1356	1357	.
1357	1358	.
1358	1359	.
1359	1360	.
1360	1361	.
1361	1362	.
1362	1363	.
1363	1364	.
1364	1365	.
1365	1366	.
1366	1367	.
1367	1368	.
1368	1369	.
1369	1370	.
1370	1371	.
1371	1372	.
1372	1373	.
1373	1374	.
1374	1375	.
1375	1376	.
1376	1377	.
1377	1378	.
1378	1379	.
1379	1380	.
1380	1381	.
1381	1382	.
1382	1383	.
1383	1384	.
1384	1385	.
1385	1386	.
1386	1387	.
1387	1388	.
1388	1389	.
1389	1390	.

**Із кожної позиції міжнародних границь  
наступних пунктів територіальних ієрархічних одиниць держави з предметом  
території, за її межками узятими за межками держави**

Центральна частина		Спеціальні територіальні одиниці
№ пункту	Держави	
1	2	3
1961	1961	.
1962	1961	.
1963	1962	.
1964	1963	.
1965	1964	.
1966	1965	.
1967	1966	.
1968	1967	.
1969	1968	.
1970	1969	.
1971	1970	.
1972	1971	.
1973	1972	.
1974	1973	.
1975	1974	.
1976	1975	.
1977	1976	.
1978	1977	.
1979	1978	.
1980	1979	.
1981	1980	.
1982	1981	.
1983	1982	.
1984	1983	.
1985	1984	.
1986	1985	.
1987	1986	.
1988	1987	.
1989	1988	.
1990	1989	.
1991	1990	.
1992	1991	.
1993	1992	.
1994	1993	.
1995	1994	.
1996	1995	.
1997	1996	.
1998	1997	.
1999	1998	.
2000	1999	.
2001	2000	.
2002	2001	.
2003	2002	.
2004	2003	.
2005	2004	.
2006	2005	.
2007	2006	.
2008	2007	.
2009	2008	.
2010	2009	.
2011	2010	.
2012	2011	.
2013	2012	.
2014	2013	.
2015	2014	.
2016	2015	.
2017	2016	.
2018	2017	.
2019	2018	.
2020	2019	.
2021	2020	.
2022	2021	.
2023	2022	.
2024	2023	.
2025	2024	.

**Таблиця показує наявність податкових груп по  
наступним пунктам: територіальна тем. подат. група між предметом  
территорії, за якою об'єктом розрахунок податку, за якою територія**

Щодо території		Спеціальна територіальна група
№ п/п	Діяльність	
1	2	3
1.1	1.1	.
1.2	1.1	.
1.3	1.1	.
1.4	1.1	.
1.5	1.1	.
1.6	1.1	.
1.7	1.1	.
1.8	1.1	.
1.9	1.1	.
1.10	1.1	.
1.11	1.1	.
1.12	1.1	.
1.13	1.1	.
1.14	1.1	.
1.15	1.1	.
1.16	1.1	.
1.17	1.1	.
1.18	1.1	.
1.19	1.1	.
1.20	1.1	.
1.21	1.1	.
1.22	1.1	.
1.23	1.1	.
1.24	1.1	.
1.25	1.1	.
1.26	1.1	.
1.27	1.1	.
1.28	1.1	.
1.29	1.1	.
1.30	1.1	.
1.31	1.1	.
1.32	1.1	.
1.33	1.1	.
1.34	1.1	.
1.35	1.1	.
1.36	1.1	.
1.37	1.1	.
1.38	1.1	.
1.39	1.1	.
1.40	1.1	.
1.41	1.1	.
1.42	1.1	.
1.43	1.1	.
1.44	1.1	.
1.45	1.1	.
1.46	1.1	.
1.47	1.1	.
1.48	1.1	.
1.49	1.1	.
1.50	1.1	.



**Із кожної позиції має надаватися графік  
наступних пунктів: територія; вартість; темп; інші параметри; предмет  
території; дані, отримані у встановлений термін; дані по території**

Цьогорічні графіки		Спеціальні територіальні графіки
по місяцям	за роком	
1	2	3
1.11	1.11	.
1.12	1.12	.
1.13	1.11	.
1.14	1.12	.
1.15	1.12	.
1.16	1.11	.
1.17	1.12	.
1.18	1.11	.
1.17	1.12	.
1.12	1.12	.
1.13	1.12	.
1.15	1.12	.
1.16	1.12	.
1.17	1.12	.
1.18	1.12	.
1.19	1.12	.
1.20	1.12	.
1.21	1.12	.
1.22	1.12	.
1.23	1.12	.
1.24	1.12	.
1.25	1.12	.
1.26	1.12	.
1.27	1.12	.
1.28	1.12	.
1.29	1.12	.
1.30	1.12	.
1.31	1.12	.
1.32	1.12	.
1.33	1.12	.
1.34	1.12	.
1.35	1.12	.
1.36	1.12	.
1.37	1.12	.
1.38	1.12	.
1.39	1.12	.
1.40	1.12	.
1.41	1.12	.
1.42	1.12	.
1.43	1.12	.
1.44	1.12	.
1.45	1.12	.
1.46	1.12	.
1.47	1.12	.
1.48	1.12	.
1.49	1.12	.
1.50	1.12	.
1.51	1.12	.
1.52	1.12	.
1.53	1.12	.
1.54	1.12	.
1.55	1.12	.
1.56	1.12	.
1.57	1.12	.
1.58	1.12	.
1.59	1.12	.
1.60	1.12	.
1.61	1.12	.
1.62	1.12	.
1.63	1.12	.
1.64	1.12	.
1.65	1.12	.
1.66	1.12	.
1.67	1.12	.
1.68	1.12	.
1.69	1.12	.
1.70	1.12	.
1.71	1.12	.
1.72	1.12	.
1.73	1.12	.
1.74	1.12	.
1.75	1.12	.
1.76	1.12	.
1.77	1.12	.
1.78	1.12	.
1.79	1.12	.
1.80	1.12	.
1.81	1.12	.
1.82	1.12	.
1.83	1.12	.
1.84	1.12	.
1.85	1.12	.
1.86	1.12	.
1.87	1.12	.
1.88	1.12	.
1.89	1.12	.
1.90	1.12	.
1.91	1.12	.
1.92	1.12	.
1.93	1.12	.
1.94	1.12	.
1.95	1.12	.
1.96	1.12	.
1.97	1.12	.
1.98	1.12	.
1.99	1.12	.
1.100	1.12	.

**Із кожної позиції міжнародних транзитних пунктів, територіальних тем. підрозділів між предметних територій, заповнюваних усіма чи деякими категоріями**

Щодо транзитів		Спеціальні транспортні групи
пункти	тем.	
1	2	3
111	111	.
112	112	.
113	113	.
114	114	.
115	115	.
116	116	.
117	117	.
118	118	.
119	119	.
121	121	.
122	122	.
123	123	.
124	124	.
125	125	.
126	126	.
127	127	.
128	128	.
129	129	.
131	131	.
132	132	.
133	133	.
134	134	.
135	135	.
136	136	.
137	137	.
138	138	.
139	139	.
141	141	.
142	142	.
143	143	.
144	144	.
145	145	.
146	146	.
147	147	.
148	148	.
149	149	.
151	151	.
152	152	.
153	153	.
154	154	.
155	155	.
156	156	.
157	157	.
158	158	.
159	159	.
161	161	.
162	162	.
163	163	.
164	164	.
165	165	.
166	166	.
167	167	.
168	168	.
169	169	.
171	171	.
172	172	.
173	173	.
174	174	.
175	175	.
176	176	.
177	177	.
178	178	.
179	179	.
181	181	.
182	182	.
183	183	.
184	184	.
185	185	.
186	186	.
187	187	.
188	188	.
189	189	.
191	191	.
192	192	.
193	193	.
194	194	.
195	195	.
196	196	.
197	197	.
198	198	.
199	199	.

**Із списку показані місця подальшого проживання громадян пунктів територіальних тем. шобі порянки між предметних територій, де в списку не зазначено місця подальшого проживання**

Щодо зміни статусу		Список територіальних груп
показувати	доказувати	
1	2	3
153	154	.
154	155	.
155	156	.
156	157	.
157	158	.
158	159	.
159	160	.
160	161	.
161	162	.
162	163	.
163	164	.
164	165	.
165	166	.
166	167	.
167	168	.
168	169	.
169	170	.
170	171	.
171	172	.
172	173	.
173	174	.
174	175	.
175	176	.
176	177	.
177	178	.
178	179	.
179	180	.
180	181	.
181	182	.
182	183	.
183	184	.
184	185	.
185	186	.
186	187	.
187	188	.
188	189	.
189	190	.
190	191	.
191	192	.
192	193	.
193	194	.
194	195	.
195	196	.
196	197	.
197	198	.
198	199	.
199	200	.

**Із класифікації показників міжнародних транзитних пунктів, територіальних тем, шість парних між предметних територій, за ієрархією у вигляді двох пар територій**

Щодо тематичної частини		Спеціальні територіальні частини
по темі	до теми	
1	2	3
1511	1561	.
1561	1511	.
1512	1562	.
1562	1512	.
1513	1563	.
1563	1513	.
1514	1564	.
1564	1514	.
1515	1565	.
1565	1515	.
1516	1566	.
1566	1516	.
1517	1567	.
1567	1517	.
1518	1568	.
1568	1518	.
1519	1569	.
1569	1519	.
1520	1570	.
1570	1520	.
1521	1571	.
1571	1521	.
1522	1572	.
1572	1522	.
1523	1573	.
1573	1523	.
1524	1574	.
1574	1524	.
1525	1575	.
1575	1525	.
1526	1576	.
1576	1526	.
1527	1577	.
1577	1527	.
1528	1578	.
1578	1528	.
1529	1579	.
1579	1529	.
1530	1580	.
1580	1530	.
1531	1581	.
1581	1531	.
1532	1582	.
1582	1532	.
1533	1583	.
1583	1533	.
1534	1584	.
1584	1534	.
1535	1585	.
1585	1535	.

**Із класифікації показників міжнародного транзитного пункту територіальної одиниці територіальної одиниці предметних територій, за якою здійснюється діяльність територіальної**

Цифровий код		Спеціальне територіально-адміністративне районування
І	ІІ	
1000	1000	.
1001	1001	.
1002	1002	.
1003	1003	.
1004	1004	.
1005	1005	.
1006	1006	.
1007	1007	.
1008	1008	.
1009	1009	.
1010	1010	.
1011	1011	.
1012	1012	.
1013	1013	.
1014	1014	.
1015	1015	.
1016	1016	.
1017	1017	.
1018	1018	.
1019	1019	.
1020	1020	.
1021	1021	.
1022	1022	.
1023	1023	.
1024	1024	.
1025	1025	.
1026	1026	.
1027	1027	.
1028	1028	.
1029	1029	.
1030	1030	.
1031	1031	.
1032	1032	.
1033	1033	.
1034	1034	.
1035	1035	.
1036	1036	.
1037	1037	.
1038	1038	.
1039	1039	.
1040	1040	.
1041	1041	.
1042	1042	.
1043	1043	.
1044	1044	.
1045	1045	.
1046	1046	.
1047	1047	.
1048	1048	.
1049	1049	.
1050	1050	.



**Із списку підприємств, які надають свої послуги на окремих пунктах територіальної мережі підприємств, що надають свої послуги на окремих пунктах територіальної мережі підприємств, що надають свої послуги на окремих пунктах територіальної мережі підприємств**

Центральне підприємство		Спеціальне підприємство
№ п/п	Датум	
1	2	3
1001	1001	.
1002	1002	.
1003	1003	.
1004	1004	.
1005	1005	.
1006	1006	.
1007	1007	.
1008	1008	.
1009	1009	.
1010	1010	.
1011	1011	.
1012	1012	.
1013	1013	.
1014	1014	.
1015	1015	.
1016	1016	.
1017	1017	.
1018	1018	.
1019	1019	.
1020	1020	.
1021	1021	.
1022	1022	.
1023	1023	.
1024	1024	.
1025	1025	.
1026	1026	.
1027	1027	.
1028	1028	.
1029	1029	.
1030	1030	.
1031	1031	.
1032	1032	.
1033	1033	.
1034	1034	.
1035	1035	.
1036	1036	.
1037	1037	.
1038	1038	.
1039	1039	.
1040	1040	.
1041	1041	.
1042	1042	.
1043	1043	.
1044	1044	.
1045	1045	.
1046	1046	.
1047	1047	.
1048	1048	.
1049	1049	.
1050	1050	.
1051	1051	.
1052	1052	.
1053	1053	.
1054	1054	.
1055	1055	.
1056	1056	.
1057	1057	.
1058	1058	.
1059	1059	.
1060	1060	.
1061	1061	.
1062	1062	.
1063	1063	.
1064	1064	.
1065	1065	.
1066	1066	.
1067	1067	.
1068	1068	.
1069	1069	.
1070	1070	.
1071	1071	.
1072	1072	.
1073	1073	.
1074	1074	.
1075	1075	.
1076	1076	.
1077	1077	.
1078	1078	.
1079	1079	.
1080	1080	.
1081	1081	.
1082	1082	.
1083	1083	.
1084	1084	.
1085	1085	.
1086	1086	.
1087	1087	.
1088	1088	.
1089	1089	.
1090	1090	.
1091	1091	.
1092	1092	.
1093	1093	.
1094	1094	.
1095	1095	.
1096	1096	.
1097	1097	.
1098	1098	.
1099	1099	.
1100	1100	.

**Інформація щодо зміни меж територіальних громад на  
населених пунктах територіальних одиниць державної влади  
територіальної одиниці області за період з 2015 по 2020 рік**

Центральні райони		Спеціальні райони
№ п/п	Датум	
1	2	3
191	191	.
192	192	.
193	193	.
194	194	.
195	195	.
196	196	.
197	197	.
198	198	.
199	199	.
200	200	.
201	201	.
202	202	.
203	203	.
204	204	.
205	205	.
206	206	.
207	207	.
208	208	.
209	209	.
210	210	.
211	211	.
212	212	.
213	213	.
214	214	.
215	215	.
216	216	.
217	217	.
218	218	.
219	219	.
220	220	.
221	221	.
222	222	.
223	223	.
224	224	.
225	225	.
226	226	.
227	227	.
228	228	.
229	229	.
230	230	.
231	231	.
232	232	.
233	233	.
234	234	.
235	235	.
236	236	.
237	237	.
238	238	.
239	239	.
240	240	.
241	241	.
242	242	.
243	243	.
244	244	.
245	245	.
246	246	.
247	247	.
248	248	.
249	249	.
250	250	.



**Із списку показників міжнародних транзитних пунктів, територіальних тем. підрозділів мит. пр. пред. мит. територій, зон вільного збуту на митних державних територіях**

Цифровий код		Спеціальне територіальне розширення
ш. код	д. код	
1	2	3
1701	1701	.
1702	1702	.
1703	1703	.
1704	1704	.
1705	1705	.
1706	1706	.
1707	1707	.
1708	1708	.
1709	1709	.
1710	1710	.
1711	1711	.
1712	1712	.
1713	1713	.
1714	1714	.
1715	1715	.
1716	1716	.
1717	1717	.
1718	1718	.
1719	1719	.
1720	1720	.
1721	1721	.
1722	1722	.
1723	1723	.
1724	1724	.
1725	1725	.
1726	1726	.
1727	1727	.
1728	1728	.
1729	1729	.
1730	1730	.
1731	1731	.
1732	1732	.
1733	1733	.
1734	1734	.
1735	1735	.
1736	1736	.
1737	1737	.
1738	1738	.
1739	1739	.
1740	1740	.
1741	1741	.
1742	1742	.
1743	1743	.
1744	1744	.
1745	1745	.
1746	1746	.
1747	1747	.
1748	1748	.
1749	1749	.
1750	1750	.

**Із списку показані місцеві та регіональні пункти  
наступних пунктів: територіальних тем. шкільних напрямків предметних  
территорій, загальнобачувальних шкіл загальноосвітніх територій**

Центральні та регіональні		Спеціальні територіальні пункти
№ п/п	Діяльність	
1	2	3
1755	1755	.
1756	1756	.
1757	1757	.
1758	1758	.
1759	1759	.
1760	1760	.
1761	1761	.
1762	1762	.
1763	1763	.
1764	1764	.
1765	1765	.
1766	1766	.
1767	1767	.
1768	1768	.
1769	1769	.
1770	1770	.
1771	1771	.
1772	1772	.
1773	1773	.
1774	1774	.
1775	1775	.
1776	1776	.
1777	1777	.
1778	1778	.
1779	1779	.
1780	1780	.
1781	1781	.
1782	1782	.
1783	1783	.
1784	1784	.
1785	1785	.
1786	1786	.
1787	1787	.
1788	1788	.
1789	1789	.
1790	1790	.
1791	1791	.
1792	1792	.
1793	1793	.
1794	1794	.
1795	1795	.
1796	1796	.
1797	1797	.
1798	1798	.
1799	1799	.
1800	1800	.
1801	1801	.
1802	1802	.
1803	1803	.
1804	1804	.
1805	1805	.
1806	1806	.
1807	1807	.
1808	1808	.
1809	1809	.
1810	1810	.
1811	1811	.
1812	1812	.
1813	1813	.
1814	1814	.
1815	1815	.
1816	1816	.
1817	1817	.
1818	1818	.
1819	1819	.
1820	1820	.
1821	1821	.
1822	1822	.
1823	1823	.
1824	1824	.
1825	1825	.
1826	1826	.
1827	1827	.
1828	1828	.
1829	1829	.
1830	1830	.
1831	1831	.
1832	1832	.
1833	1833	.
1834	1834	.
1835	1835	.
1836	1836	.
1837	1837	.
1838	1838	.
1839	1839	.
1840	1840	.
1841	1841	.
1842	1842	.
1843	1843	.
1844	1844	.
1845	1845	.
1846	1846	.
1847	1847	.
1848	1848	.
1849	1849	.
1850	1850	.
1851	1851	.
1852	1852	.
1853	1853	.
1854	1854	.
1855	1855	.
1856	1856	.
1857	1857	.
1858	1858	.
1859	1859	.
1860	1860	.
1861	1861	.
1862	1862	.
1863	1863	.
1864	1864	.
1865	1865	.
1866	1866	.
1867	1867	.
1868	1868	.
1869	1869	.
1870	1870	.
1871	1871	.
1872	1872	.
1873	1873	.
1874	1874	.
1875	1875	.
1876	1876	.
1877	1877	.
1878	1878	.
1879	1879	.
1880	1880	.
1881	1881	.
1882	1882	.
1883	1883	.
1884	1884	.
1885	1885	.
1886	1886	.
1887	1887	.
1888	1888	.
1889	1889	.
1890	1890	.
1891	1891	.
1892	1892	.
1893	1893	.
1894	1894	.
1895	1895	.
1896	1896	.
1897	1897	.
1898	1898	.
1899	1899	.
1900	1900	.

**Із списку показані місцеві та державні установи, пункти, територіальні одиниці, підрозділи місц. державних установ, територій, запов'язані з територіальною одиницею, державні території**

Центральна частина		Спеціальні територіальні одиниці
№ п/п	Державна	
1	2	3
131	132	.
132	133	.
133	134	.
134	135	.
135	136	.
136	137	.
137	138	.
138	139	.
139	140	.
140	141	.
141	142	.
142	143	.
143	144	.
144	145	.
145	146	.
146	147	.
147	148	.
148	149	.
149	150	.
150	151	.
151	152	.
152	153	.
153	154	.
154	155	.
155	156	.
156	157	.
157	158	.
158	159	.
159	160	.
160	161	.
161	162	.
162	163	.
163	164	.
164	165	.
165	166	.
166	167	.
167	168	.
168	169	.
169	170	.
170	171	.
171	172	.
172	173	.
173	174	.
174	175	.
175	176	.
176	177	.
177	178	.
178	179	.
179	180	.
180	181	.
181	182	.
182	183	.
183	184	.
184	185	.
185	186	.
186	187	.
187	188	.
188	189	.
189	190	.
190	191	.
191	192	.
192	193	.
193	194	.
194	195	.
195	196	.
196	197	.
197	198	.
198	199	.
199	200	.

**Із списку показані місцеві та державні установи, пункти територіальної організації тем. шифри державних предметних територій, записані за темною лінійкою державних територій**

Цифрові дані таблиці		Список територій
ш. тем.	д. тем.	
1	2	3
1337	1338	.
1338	1339	.
1339	1340	.
1340	1341	.
1341	1342	.
1342	1343	.
1343	1344	.
1344	1345	.
1345	1346	.
1346	1347	.
1347	1348	.
1348	1349	.
1349	1350	.
1350	1351	.
1351	1352	.
1352	1353	.
1353	1354	.
1354	1355	.
1355	1356	.
1356	1357	.
1357	1358	.
1358	1359	.
1359	1360	.
1360	1361	.
1361	1362	.
1362	1363	.
1363	1364	.
1364	1365	.
1365	1366	.
1366	1367	.
1367	1368	.
1368	1369	.
1369	1370	.
1370	1371	.
1371	1372	.
1372	1373	.
1373	1374	.
1374	1375	.
1375	1376	.
1376	1377	.
1377	1378	.
1378	1379	.
1379	1380	.
1380	1381	.
1381	1382	.
1382	1383	.
1383	1384	.
1384	1385	.
1385	1386	.
1386	1387	.
1387	1388	.
1388	1389	.
1389	1390	.
1390	1391	.
1391	1392	.
1392	1393	.
1393	1394	.
1394	1395	.
1395	1396	.
1396	1397	.
1397	1398	.
1398	1399	.
1399	1400	.
1400	1401	.
1401	1402	.
1402	1403	.
1403	1404	.
1404	1405	.
1405	1406	.
1406	1407	.
1407	1408	.
1408	1409	.
1409	1410	.
1410	1411	.
1411	1412	.
1412	1413	.
1413	1414	.
1414	1415	.
1415	1416	.
1416	1417	.
1417	1418	.
1418	1419	.
1419	1420	.
1420	1421	.
1421	1422	.
1422	1423	.
1423	1424	.
1424	1425	.
1425	1426	.
1426	1427	.
1427	1428	.
1428	1429	.
1429	1430	.
1430	1431	.
1431	1432	.
1432	1433	.
1433	1434	.
1434	1435	.
1435	1436	.
1436	1437	.
1437	1438	.
1438	1439	.
1439	1440	.
1440	1441	.
1441	1442	.
1442	1443	.
1443	1444	.
1444	1445	.
1445	1446	.
1446	1447	.
1447	1448	.
1448	1449	.
1449	1450	.
1450	1451	.
1451	1452	.
1452	1453	.
1453	1454	.
1454	1455	.
1455	1456	.
1456	1457	.
1457	1458	.
1458	1459	.
1459	1460	.
1460	1461	.
1461	1462	.
1462	1463	.
1463	1464	.
1464	1465	.
1465	1466	.
1466	1467	.
1467	1468	.
1468	1469	.
1469	1470	.
1470	1471	.
1471	1472	.
1472	1473	.
1473	1474	.
1474	1475	.
1475	1476	.
1476	1477	.
1477	1478	.
1478	1479	.
1479	1480	.
1480	1481	.
1481	1482	.
1482	1483	.
1483	1484	.
1484	1485	.
1485	1486	.
1486	1487	.
1487	1488	.
1488	1489	.
1489	1490	.
1490	1491	.
1491	1492	.
1492	1493	.
1493	1494	.
1494	1495	.
1495	1496	.
1496	1497	.
1497	1498	.
1498	1499	.
1499	1500	.

**Із кожної позиції міжнародних границь  
населення пунктів територіальної тем. одиниць мають предметні  
території, за якими здійснюють діяльність території**

Центральні райони		Спеціальні райони
№ п/п	Дані	
1	2	3
1373	1374	.
1374	1375	.
1375	1376	.
1376	1377	.
1377	1378	.
1378	1379	.
1379	1380	.
1380	1381	.
1381	1382	.
1382	1383	.
1383	1384	.
1384	1385	.
1385	1386	.
1386	1387	.
1387	1388	.
1388	1389	.
1389	1390	.
1390	1391	.
1391	1392	.
1392	1393	.
1393	1394	.
1394	1395	.
1395	1396	.
1396	1397	.
1397	1398	.
1398	1399	.
1399	1400	.
1400	1401	.
1401	1402	.
1402	1403	.
1403	1404	.
1404	1405	.
1405	1406	.
1406	1407	.
1407	1408	.
1408	1409	.
1409	1410	.
1410	1411	.
1411	1412	.
1412	1413	.
1413	1414	.
1414	1415	.
1415	1416	.
1416	1417	.
1417	1418	.
1418	1419	.
1419	1420	.

**Із класифікації показників міжнародного порівняння  
національних пунктів територіальних одиниць порівняння між предметних  
територій, за допомогою яких здійснюється порівняння територій**

Цифрові значення		Символічне позначення
показник	значення	
1	2	3
101	101	.
102	102	.
103	103	.
104	104	.
105	105	.
106	106	.
107	107	.
108	108	.
109	109	.
110	110	.
111	111	.
112	112	.
113	113	.
114	114	.
115	115	.
116	116	.
117	117	.
118	118	.
119	119	.
120	120	.
121	121	.
122	122	.
123	123	.
124	124	.
125	125	.
126	126	.
127	127	.
128	128	.
129	129	.
130	130	.
131	131	.
132	132	.
133	133	.
134	134	.
135	135	.
136	136	.
137	137	.
138	138	.
139	139	.
140	140	.
141	141	.
142	142	.
143	143	.
144	144	.
145	145	.
146	146	.
147	147	.
148	148	.
149	149	.
150	150	.

**Із списку підприємств, що надають міжбанківські послуги банківсько-фінансовим підприємствам, банкам та банківським філіям банків, банківським дочірнім підприємствам банків, банківським дочірнім підприємствам банківських груп**

Щорічний звіт		Середній показник за період
п.п.	Датум	
1	2	3
121	121	.
122	121	.
123	122	.
124	121	.
125	122	.
126	123	.
127	123	.
128	123	.
129	123	.
130	123	.
131	123	.
132	123	.
133	123	.
134	123	.
135	123	.
136	123	.
137	123	.
138	123	.
139	123	.
140	123	.
141	123	.
142	123	.
143	123	.
144	123	.
145	123	.
146	123	.
147	123	.
148	123	.
149	123	.
150	123	.
151	123	.
152	123	.
153	123	.
154	123	.
155	123	.
156	123	.
157	123	.
158	123	.
159	123	.
160	123	.
161	123	.
162	123	.
163	123	.
164	123	.
165	123	.
166	123	.
167	123	.
168	123	.
169	123	.
170	123	.
171	123	.
172	123	.
173	123	.
174	123	.
175	123	.
176	123	.
177	123	.
178	123	.
179	123	.
180	123	.
181	123	.
182	123	.
183	123	.
184	123	.
185	123	.
186	123	.
187	123	.
188	123	.
189	123	.
190	123	.
191	123	.
192	123	.
193	123	.
194	123	.
195	123	.
196	123	.
197	123	.
198	123	.
199	123	.
200	123	.

**Із списку показані місця подальшого проживання громадян пунктів територіальних тем. шобі порянку між предметом територій, за якими вони перебувають, а також територій**

Центральні райони		Спеціальні райони
№ п/п	Дані	
1	2	3
101	101	.
102	102	.
103	103	.
104	104	.
105	105	.
106	106	.
107	107	.
108	108	.
109	109	.
110	110	.
111	111	.
112	112	.
113	113	.
114	114	.
115	115	.
116	116	.
117	117	.
118	118	.
119	119	.
120	120	.
121	121	.
122	122	.
123	123	.
124	124	.
125	125	.
126	126	.
127	127	.
128	128	.
129	129	.
130	130	.
131	131	.
132	132	.
133	133	.
134	134	.
135	135	.
136	136	.
137	137	.
138	138	.
139	139	.
140	140	.
141	141	.
142	142	.
143	143	.
144	144	.
145	145	.
146	146	.
147	147	.
148	148	.
149	149	.
150	150	.



**Із списку підприємств, які надають свої послуги на пунктах контролю вантажних і пасажирських автомобільних транспортних засобів, що здійснюють рух між територіями**

Підприємства		Спеціальні транспортні засоби
№ п/п	Назва	
1	2	3
001	001	.
002	002	.
003	003	.
004	004	.
005	005	.
006	006	.
007	007	.
008	008	.
009	009	.
010	010	.
011	011	.
012	012	.
013	013	.
014	014	.
015	015	.
016	016	.
017	017	.
018	018	.
019	019	.
020	020	.
021	021	.
022	022	.
023	023	.
024	024	.
025	025	.
026	026	.
027	027	.
028	028	.
029	029	.
030	030	.
031	031	.
032	032	.
033	033	.
034	034	.
035	035	.
036	036	.
037	037	.
038	038	.
039	039	.
040	040	.
041	041	.
042	042	.
043	043	.
044	044	.
045	045	.
046	046	.
047	047	.
048	048	.
049	049	.
050	050	.

**Із класифікації показників міжнародних органів  
наступних пунктів територіальних тем. шість парних між предметних  
територій, за і в областіх у загальному вигляді, деякі територій**

Центральні частини		Спеціальні територіальні частини
№ п/п	Діяльність	
1	2	3
0100	0101	.
0101	0102	.
0102	0103	.
0103	0104	.
0104	0105	.
0105	0106	.
0106	0107	.
0107	0108	.
0108	0109	.
0109	0110	.
0110	0111	.
0111	0112	.
0112	0113	.
0113	0114	.
0114	0115	.
0115	0116	.
0116	0117	.
0117	0118	.
0118	0119	.
0119	0120	.
0120	0121	.
0121	0122	.
0122	0123	.
0123	0124	.
0124	0125	.
0125	0126	.
0126	0127	.
0127	0128	.
0128	0129	.
0129	0130	.
0130	0131	.
0131	0132	.
0132	0133	.
0133	0134	.
0134	0135	.
0135	0136	.
0136	0137	.
0137	0138	.
0138	0139	.
0139	0140	.
0140	0141	.
0141	0142	.
0142	0143	.
0143	0144	.
0144	0145	.
0145	0146	.
0146	0147	.
0147	0148	.
0148	0149	.
0149	0150	.

**Із класифікації показників міжнародного порівняння  
національних пунктів, територіальних тем, шкільних програм мови, предметних  
карт і програм, заповнених за тематичними мовними темами територій**

Щорічні показники		Спеціальні програмні групи
показник	даних	
1	2	3
000	000	.
001	000	.
002	000	.
003	000	.
004	000	.
005	000	.
006	000	.
007	000	.
008	000	.
009	000	.
010	000	.
011	000	.
012	000	.
013	000	.
014	000	.
015	000	.
016	000	.
017	000	.
018	000	.
019	000	.
020	000	.
021	000	.
022	000	.
023	000	.
024	000	.
025	000	.
026	000	.
027	000	.
028	000	.
029	000	.
030	000	.
031	000	.
032	000	.
033	000	.
034	000	.
035	000	.
036	000	.
037	000	.
038	000	.
039	000	.
040	000	.
041	000	.
042	000	.
043	000	.
044	000	.
045	000	.
046	000	.
047	000	.
048	000	.
049	000	.
050	000	.
051	000	.
052	000	.
053	000	.
054	000	.
055	000	.
056	000	.
057	000	.
058	000	.
059	000	.
060	000	.
061	000	.
062	000	.
063	000	.
064	000	.
065	000	.
066	000	.
067	000	.
068	000	.
069	000	.
070	000	.
071	000	.
072	000	.
073	000	.
074	000	.
075	000	.
076	000	.
077	000	.
078	000	.
079	000	.
080	000	.
081	000	.
082	000	.
083	000	.
084	000	.
085	000	.
086	000	.
087	000	.
088	000	.
089	000	.
090	000	.
091	000	.
092	000	.
093	000	.
094	000	.
095	000	.
096	000	.
097	000	.
098	000	.
099	000	.
100	000	.

**Із класифікації показників міжнародних транзитних пунктів, територіальних тем. підрозділів між предметних територій, за класифікацією загальної міської державної території**

Центральні статистичні		Спеціальні територіальні пункти
показники	показники	
1	2	3
0 05	0 06	.
0 06	0 07	.
0 07	0 08	.
0 08	0 09	.
0 09	0 10	.
0 10	0 11	.
0 11	0 12	.
0 12	0 13	.
0 13	0 14	.
0 14	0 15	.
0 15	0 16	.
0 16	0 17	.
0 17	0 18	.
0 18	0 19	.
0 19	0 20	.
0 20	0 21	.
0 21	0 22	.
0 22	0 23	.
0 23	0 24	.
0 24	0 25	.
0 25	0 26	.
0 26	0 27	.
0 27	0 28	.
0 28	0 29	.
0 29	0 30	.
0 30	0 31	.
0 31	0 32	.
0 32	0 33	.
0 33	0 34	.
0 34	0 35	.
0 35	0 36	.
0 36	0 37	.
0 37	0 38	.
0 38	0 39	.
0 39	0 40	.
0 40	0 41	.
0 41	0 42	.
0 42	0 43	.
0 43	0 44	.
0 44	0 45	.
0 45	0 46	.
0 46	0 47	.
0 47	0 48	.
0 48	0 49	.
0 49	0 50	.
0 50	0 51	.
0 51	0 52	.
0 52	0 53	.
0 53	0 54	.
0 54	0 55	.
0 55	0 56	.
0 56	0 57	.
0 57	0 58	.
0 58	0 59	.
0 59	0 60	.
0 60	0 61	.
0 61	0 62	.
0 62	0 63	.
0 63	0 64	.
0 64	0 65	.
0 65	0 66	.
0 66	0 67	.
0 67	0 68	.
0 68	0 69	.
0 69	0 70	.
0 70	0 71	.
0 71	0 72	.
0 72	0 73	.
0 73	0 74	.
0 74	0 75	.
0 75	0 76	.
0 76	0 77	.
0 77	0 78	.
0 78	0 79	.
0 79	0 80	.
0 80	0 81	.
0 81	0 82	.
0 82	0 83	.
0 83	0 84	.
0 84	0 85	.
0 85	0 86	.
0 86	0 87	.
0 87	0 88	.
0 88	0 89	.
0 89	0 90	.
0 90	0 91	.
0 91	0 92	.
0 92	0 93	.
0 93	0 94	.
0 94	0 95	.
0 95	0 96	.
0 96	0 97	.
0 97	0 98	.
0 98	0 99	.
0 99	1 00	.

**Із класифікації показників міжнародного порівняння  
наступних пунктів територіальної тем. таблиць держави між предметних  
территорій, за якими можна розглянути дані держави**

Цифрові дані таблиці		Спеціальні територіальні таблиці
№ п/п	Дані	
1	2	3
3	4	.
5	6	.
7	8	.
9	10	.
11	12	.
13	14	.
15	16	.
17	18	.
19	20	.
21	22	.
23	24	.
25	26	.
27	28	.
29	30	.
31	32	.
33	34	.
35	36	.
37	38	.
39	40	.
41	42	.
43	44	.
45	46	.
47	48	.
49	50	.
51	52	.
53	54	.
55	56	.
57	58	.
59	60	.
61	62	.
63	64	.
65	66	.
67	68	.
69	70	.
71	72	.
73	74	.
75	76	.
77	78	.
79	80	.
81	82	.
83	84	.
85	86	.
87	88	.
89	90	.
91	92	.
93	94	.
95	96	.
97	98	.
99	100	.

**Із класифікації показників міжнародного порівняння  
національних пунктів, територіальних тем, шість парних між предметних  
територій, за ієрархією у вигляді матриці показників територій**

Центральні території		Спеціальні територіальні групи
Шифр	Діалект	
1	2	3
000	000	.
001	001	.
002	002	.
003	003	.
004	004	.
005	005	.
006	006	.
007	007	.
008	008	.
009	009	.
010	010	.
011	011	.
012	012	.
013	013	.
014	014	.
015	015	.
016	016	.
017	017	.
018	018	.
019	019	.
020	020	.
021	021	.
022	022	.
023	023	.
024	024	.
025	025	.
026	026	.
027	027	.
028	028	.
029	029	.
030	030	.
031	031	.
032	032	.
033	033	.
034	034	.
035	035	.
036	036	.
037	037	.
038	038	.
039	039	.
040	040	.
041	041	.
042	042	.
043	043	.
044	044	.
045	045	.
046	046	.
047	047	.
048	048	.
049	049	.
050	050	.
051	051	.
052	052	.
053	053	.
054	054	.
055	055	.
056	056	.
057	057	.
058	058	.
059	059	.
060	060	.

**Із класифікації показників міжнародних програм  
наступних пунктів територіальних тем. шість парних між предметних  
територій, за якими можна розглянути деякі інші території**

Щодо тематичних груп		Спеціальні програмні групи
№ п/п	Діяльність	
1	2	3
0000	0001	.
0001	0002	.
0002	0003	.
0003	0004	.
0004	0005	.
0005	0006	.
0006	0007	.
0007	0008	.
0008	0009	.
0009	0010	.
0010	0011	.
0011	0012	.
0012	0013	.
0013	0014	.
0014	0015	.
0015	0016	.
0016	0017	.
0017	0018	.
0018	0019	.
0019	0020	.
0020	0021	.
0021	0022	.
0022	0023	.
0023	0024	.
0024	0025	.
0025	0026	.
0026	0027	.
0027	0028	.
0028	0029	.
0029	0030	.
0030	0031	.
0031	0032	.
0032	0033	.
0033	0034	.
0034	0035	.
0035	0036	.
0036	0037	.
0037	0038	.
0038	0039	.
0039	0040	.
0040	0041	.
0041	0042	.
0042	0043	.
0043	0044	.
0044	0045	.
0045	0046	.
0046	0047	.
0047	0048	.
0048	0049	.
0049	0050	.

**Із кожної позиції має надаватися графік  
наступних пунктів: територія, яка тем. швид. паркання має предмет  
картотірній, заповненням у вигляді таблиці, де заповнюється картотірній**

Щодо зміни графіка		Спеціальне призначення графіка
№ п/п	Датум	
1	2	3
0001	0001	.
0002	0002	.
0003	0003	.
0004	0004	.
0005	0005	.
0006	0006	.
0007	0007	.
0008	0008	.
0009	0009	.
0010	0010	.
0011	0011	.
0012	0012	.
0013	0013	.
0014	0014	.
0015	0015	.
0016	0016	.
0017	0017	.
0018	0018	.
0019	0019	.
0020	0020	.
0021	0021	.
0022	0022	.
0023	0023	.
0024	0024	.
0025	0025	.
0026	0026	.
0027	0027	.
0028	0028	.
0029	0029	.
0030	0030	.
0031	0031	.
0032	0032	.
0033	0033	.
0034	0034	.
0035	0035	.
0036	0036	.
0037	0037	.
0038	0038	.
0039	0039	.
0040	0040	.
0041	0041	.
0042	0042	.
0043	0043	.
0044	0044	.
0045	0045	.
0046	0046	.
0047	0047	.
0048	0048	.
0049	0049	.
0050	0050	.
0051	0051	.
0052	0052	.
0053	0053	.
0054	0054	.
0055	0055	.
0056	0056	.
0057	0057	.
0058	0058	.
0059	0059	.
0060	0060	.
0061	0061	.
0062	0062	.
0063	0063	.
0064	0064	.
0065	0065	.
0066	0066	.
0067	0067	.
0068	0068	.
0069	0069	.
0070	0070	.
0071	0071	.
0072	0072	.
0073	0073	.
0074	0074	.
0075	0075	.
0076	0076	.
0077	0077	.
0078	0078	.
0079	0079	.
0080	0080	.
0081	0081	.
0082	0082	.
0083	0083	.
0084	0084	.
0085	0085	.
0086	0086	.
0087	0087	.
0088	0088	.
0089	0089	.
0090	0090	.
0091	0091	.
0092	0092	.
0093	0093	.
0094	0094	.
0095	0095	.
0096	0096	.
0097	0097	.
0098	0098	.
0099	0099	.
0100	0100	.



**Із списку показані місця подальшого проживання громадян пунктів територіальних тем. шобі парямі між предметом територій, за і стабільно ухвалено швидко, де і шобі територій**

Центральні райони		Список територій
№ п/п	№ п/п	
1	2	3
1001	1001	.
1002	1002	.
1003	1003	.
1004	1004	.
1005	1005	.
1006	1006	.
1007	1007	.
1008	1008	.
1009	1009	.
1010	1010	.
1011	1011	.
1012	1012	.
1013	1013	.
1014	1014	.
1015	1015	.
1016	1016	.
1017	1017	.
1018	1018	.
1019	1019	.
1020	1020	.
1021	1021	.
1022	1022	.
1023	1023	.
1024	1024	.
1025	1025	.
1026	1026	.
1027	1027	.
1028	1028	.
1029	1029	.
1030	1030	.
1031	1031	.
1032	1032	.
1033	1033	.
1034	1034	.
1035	1035	.
1036	1036	.
1037	1037	.
1038	1038	.
1039	1039	.
1040	1040	.
1041	1041	.
1042	1042	.
1043	1043	.
1044	1044	.
1045	1045	.
1046	1046	.
1047	1047	.
1048	1048	.
1049	1049	.
1050	1050	.

**Із списку показані місця подальшого проживання громадян пунктів територіальних тем. шобі парямі між предметом територій, за якими встановлено межі, де жодні території**

Щодо межі територій		Список територій
№ п/п	№ п/п	
1	2	3
001	000	.
002	000	.
003	000	.
004	000	.
005	000	.
006	000	.
007	000	.
008	000	.
009	000	.
010	000	.
011	000	.
012	000	.
013	000	.
014	000	.
015	000	.
016	000	.
017	000	.
018	000	.
019	000	.
020	000	.
021	000	.
022	000	.
023	000	.
024	000	.
025	000	.
026	000	.
027	000	.
028	000	.
029	000	.
030	000	.
031	000	.
032	000	.
033	000	.
034	000	.
035	000	.
036	000	.
037	000	.
038	000	.
039	000	.
040	000	.
041	000	.
042	000	.
043	000	.
044	000	.
045	000	.
046	000	.
047	000	.
048	000	.
049	000	.
050	000	.
051	000	.
052	000	.
053	000	.
054	000	.
055	000	.
056	000	.
057	000	.
058	000	.
059	000	.
060	000	.
061	000	.
062	000	.
063	000	.
064	000	.
065	000	.
066	000	.
067	000	.
068	000	.
069	000	.
070	000	.
071	000	.
072	000	.
073	000	.
074	000	.
075	000	.
076	000	.
077	000	.
078	000	.
079	000	.
080	000	.
081	000	.
082	000	.
083	000	.
084	000	.
085	000	.
086	000	.
087	000	.
088	000	.
089	000	.
090	000	.
091	000	.
092	000	.
093	000	.
094	000	.
095	000	.
096	000	.
097	000	.
098	000	.
099	000	.
100	000	.

**Із класифікації показників міжнародного порівняння  
наступними пунктами територіальних одиниць: області, райони, міста, предмети  
територій, за які здійснено узгодження між ними, деякі інші території**

Цифрові значення		Словесне трактування показника
показник	значення	
1	2	3
0101	0101	.
0102	0102	.
0103	0103	.
0104	0104	.
0105	0105	.
0106	0106	.
0107	0107	.
0108	0108	.
0109	0109	.
0110	0110	.
0111	0111	.
0112	0112	.
0113	0113	.
0114	0114	.
0115	0115	.
0116	0116	.
0117	0117	.
0118	0118	.
0119	0119	.
0120	0120	.
0121	0121	.
0122	0122	.
0123	0123	.
0124	0124	.
0125	0125	.
0126	0126	.
0127	0127	.
0128	0128	.
0129	0129	.
0130	0130	.
0131	0131	.
0132	0132	.
0133	0133	.
0134	0134	.
0135	0135	.
0136	0136	.
0137	0137	.
0138	0138	.
0139	0139	.
0140	0140	.
0141	0141	.
0142	0142	.
0143	0143	.
0144	0144	.
0145	0145	.
0146	0146	.
0147	0147	.
0148	0148	.
0149	0149	.
0150	0150	.

**Із класифікації показників міжнародного порівняння  
наступніми пунктами територіальних одиниць: області, райони, міста, предмети  
територій, за які здійснено узгодження міжнародних територій**

Цифрові значення		Словесне трактування
показник	значення	
1	2	3
000	000	.
001	000	.
002	000	.
003	000	.
004	000	.
005	000	.
006	000	.
007	000	.
008	000	.
009	000	.
010	000	.
011	000	.
012	000	.
013	000	.
014	000	.
015	000	.
016	000	.
017	000	.
018	000	.
019	000	.
020	000	.
021	000	.
022	000	.
023	000	.
024	000	.
025	000	.
026	000	.
027	000	.
028	000	.
029	000	.
030	000	.
031	000	.
032	000	.
033	000	.
034	000	.
035	000	.
036	000	.
037	000	.
038	000	.
039	000	.
040	000	.
041	000	.
042	000	.
043	000	.
044	000	.
045	000	.
046	000	.
047	000	.
048	000	.
049	000	.
050	000	.
051	000	.
052	000	.
053	000	.
054	000	.
055	000	.
056	000	.
057	000	.
058	000	.
059	000	.
060	000	.
061	000	.
062	000	.
063	000	.
064	000	.
065	000	.
066	000	.
067	000	.
068	000	.
069	000	.
070	000	.
071	000	.
072	000	.
073	000	.
074	000	.
075	000	.
076	000	.
077	000	.
078	000	.
079	000	.
080	000	.
081	000	.
082	000	.
083	000	.
084	000	.
085	000	.
086	000	.
087	000	.
088	000	.
089	000	.
090	000	.
091	000	.
092	000	.
093	000	.
094	000	.
095	000	.
096	000	.
097	000	.
098	000	.
099	000	.

**Із списку підприємств, які надають свої транспортні пункти, територіальних тем. підрозділів підприємств, предметних територій, для встановлення за їхньою згодою додаткових територій**

Центральна територія		Спеціальні транспортні пункти
№ п/п	Датум	
1	2	3
201	201	.
202	202	.
203	203	.
204	204	.
205	205	.
206	206	.
207	207	.
208	208	.
209	209	.
210	210	.
211	211	.
212	212	.
213	213	.
214	214	.
215	215	.
216	216	.
217	217	.
218	218	.
219	219	.
220	220	.
221	221	.
222	222	.
223	223	.
224	224	.
225	225	.
226	226	.
227	227	.
228	228	.
229	229	.
230	230	.
231	231	.
232	232	.
233	233	.
234	234	.
235	235	.
236	236	.
237	237	.
238	238	.
239	239	.
240	240	.
241	241	.
242	242	.
243	243	.
244	244	.
245	245	.
246	246	.
247	247	.
248	248	.
249	249	.
250	250	.

**Із кожної позиції має надаватися графік  
наступних пунктів: територія, яка тем. швид. руху має предмет  
картирув. зон, стабільно рухатимуться до моменту картирув.**

Центральна частина		Спеціальні територіальні пункти
№ п/п	Датум	
1	2	3
000	000	.
001	001	.
002	002	.
003	003	.
004	004	.
005	005	.
006	006	.
007	007	.
008	008	.
009	009	.
010	010	.
011	011	.
012	012	.
013	013	.
014	014	.
015	015	.
016	016	.
017	017	.
018	018	.
019	019	.
020	020	.
021	021	.
022	022	.
023	023	.
024	024	.
025	025	.
026	026	.
027	027	.
028	028	.
029	029	.
030	030	.
031	031	.
032	032	.
033	033	.
034	034	.
035	035	.
036	036	.
037	037	.
038	038	.
039	039	.
040	040	.
041	041	.
042	042	.
043	043	.
044	044	.
045	045	.
046	046	.
047	047	.
048	048	.
049	049	.
050	050	.

**Із класифікації пошуків нагрудницьких і рюкзачних пунктів, територіальних і тем. підрозділів миття предметних територій, за якими здійснюється контроль за діяльністю територій**

Щодо пунктів		Спеціальне призначення пунктів
№ пункту	Діяльність	
1	2	3
001	001	.
002	002	.
003	003	.
004	004	.
005	005	.
006	006	.
007	007	.
008	008	.
009	009	.
010	010	.
011	011	.
012	012	.
013	013	.
014	014	.
015	015	.
016	016	.
017	017	.
018	018	.
019	019	.
020	020	.
021	021	.
022	022	.
023	023	.
024	024	.
025	025	.
026	026	.
027	027	.
028	028	.
029	029	.
030	030	.
031	031	.
032	032	.
033	033	.
034	034	.
035	035	.
036	036	.
037	037	.
038	038	.
039	039	.
040	040	.
041	041	.
042	042	.
043	043	.
044	044	.
045	045	.
046	046	.
047	047	.
048	048	.
049	049	.
050	050	.
051	051	.
052	052	.
053	053	.
054	054	.
055	055	.
056	056	.
057	057	.
058	058	.
059	059	.
060	060	.
061	061	.
062	062	.
063	063	.
064	064	.
065	065	.
066	066	.
067	067	.
068	068	.
069	069	.
070	070	.
071	071	.
072	072	.
073	073	.
074	074	.
075	075	.
076	076	.
077	077	.
078	078	.
079	079	.
080	080	.
081	081	.
082	082	.
083	083	.
084	084	.
085	085	.
086	086	.
087	087	.
088	088	.
089	089	.
090	090	.
091	091	.
092	092	.
093	093	.
094	094	.
095	095	.
096	096	.
097	097	.
098	098	.
099	099	.
100	100	.

**Із класифікації показників міжнародного порівняння  
національних пунктів, територіальних і тем. підрозділів між предметних  
категорій, за ієрархією у вигляді таблиці, де зазначено територій**

Центральні статистичні		Спеціальні територіальні статистичні
показники	даних	
1	2	3
0001	0001	.
0002	0002	.
0003	0003	.
0004	0004	.
0005	0005	.
0006	0006	.
0007	0007	.
0008	0008	.
0009	0009	.
0010	0010	.
0011	0011	.
0012	0012	.
0013	0013	.
0014	0014	.
0015	0015	.
0016	0016	.
0017	0017	.
0018	0018	.
0019	0019	.
0020	0020	.
0021	0021	.
0022	0022	.
0023	0023	.
0024	0024	.
0025	0025	.
0026	0026	.
0027	0027	.
0028	0028	.
0029	0029	.
0030	0030	.
0031	0031	.
0032	0032	.
0033	0033	.
0034	0034	.
0035	0035	.
0036	0036	.
0037	0037	.
0038	0038	.
0039	0039	.
0040	0040	.
0041	0041	.
0042	0042	.
0043	0043	.
0044	0044	.
0045	0045	.
0046	0046	.
0047	0047	.
0048	0048	.
0049	0049	.
0050	0050	.
0051	0051	.
0052	0052	.
0053	0053	.
0054	0054	.
0055	0055	.
0056	0056	.
0057	0057	.
0058	0058	.
0059	0059	.
0060	0060	.
0061	0061	.
0062	0062	.
0063	0063	.
0064	0064	.
0065	0065	.
0066	0066	.
0067	0067	.
0068	0068	.
0069	0069	.
0070	0070	.
0071	0071	.
0072	0072	.
0073	0073	.
0074	0074	.
0075	0075	.
0076	0076	.
0077	0077	.
0078	0078	.
0079	0079	.
0080	0080	.
0081	0081	.
0082	0082	.
0083	0083	.
0084	0084	.
0085	0085	.
0086	0086	.
0087	0087	.
0088	0088	.
0089	0089	.
0090	0090	.
0091	0091	.
0092	0092	.
0093	0093	.
0094	0094	.
0095	0095	.
0096	0096	.
0097	0097	.
0098	0098	.
0099	0099	.
0100	0100	.



**Із класифікації показників міжнародного порівняння  
наступними пунктами: територіальні класифікації тем. і підпунктів між предметних  
категорій, за ієрархією у вигляді таблиці, де за підкатегоріями**

Щодо класифікації		Спеціальні провайдери
код	назва	
1	2	3
000	000	.
001	000	.
002	000	.
003	000	.
004	000	.
005	000	.
006	000	.
007	000	.
008	000	.
009	000	.
010	000	.
011	000	.
012	000	.
013	000	.
014	000	.
015	000	.
016	000	.
017	000	.
018	000	.
019	000	.
020	000	.
021	000	.
022	000	.
023	000	.
024	000	.
025	000	.
026	000	.
027	000	.
028	000	.
029	000	.
030	000	.
031	000	.
032	000	.
033	000	.
034	000	.
035	000	.
036	000	.
037	000	.
038	000	.
039	000	.
040	000	.
041	000	.
042	000	.
043	000	.
044	000	.
045	000	.
046	000	.
047	000	.
048	000	.
049	000	.
050	000	.
051	000	.
052	000	.
053	000	.
054	000	.
055	000	.
056	000	.
057	000	.
058	000	.
059	000	.
060	000	.

**Із класифікації показників міжнародного порівняння  
наступними пунктами територіальних одиниць існують порівняння між предметом  
територій, за якими здійснюється порівняння, і деякими територіями**

Цифрові показники		Спеціальні територіальні одиниці
№ показника	Діяльність	
1	2	3
0001	0001	.
0002	0002	.
0003	0003	.
0004	0004	.
0005	0005	.
0006	0006	.
0007	0007	.
0008	0008	.
0009	0009	.
0010	0010	.
0011	0011	.
0012	0012	.
0013	0013	.
0014	0014	.
0015	0015	.
0016	0016	.
0017	0017	.
0018	0018	.
0019	0019	.
0020	0020	.
0021	0021	.
0022	0022	.
0023	0023	.
0024	0024	.
0025	0025	.
0026	0026	.
0027	0027	.
0028	0028	.
0029	0029	.
0030	0030	.
0031	0031	.
0032	0032	.
0033	0033	.
0034	0034	.
0035	0035	.
0036	0036	.
0037	0037	.
0038	0038	.
0039	0039	.
0040	0040	.
0041	0041	.
0042	0042	.
0043	0043	.
0044	0044	.
0045	0045	.
0046	0046	.
0047	0047	.
0048	0048	.
0049	0049	.
0050	0050	.
0051	0051	.
0052	0052	.
0053	0053	.
0054	0054	.
0055	0055	.
0056	0056	.
0057	0057	.
0058	0058	.
0059	0059	.
0060	0060	.
0061	0061	.
0062	0062	.
0063	0063	.
0064	0064	.
0065	0065	.
0066	0066	.
0067	0067	.
0068	0068	.
0069	0069	.
0070	0070	.
0071	0071	.
0072	0072	.
0073	0073	.
0074	0074	.
0075	0075	.
0076	0076	.
0077	0077	.
0078	0078	.
0079	0079	.
0080	0080	.
0081	0081	.
0082	0082	.
0083	0083	.
0084	0084	.
0085	0085	.
0086	0086	.
0087	0087	.
0088	0088	.
0089	0089	.
0090	0090	.
0091	0091	.
0092	0092	.
0093	0093	.
0094	0094	.
0095	0095	.
0096	0096	.
0097	0097	.
0098	0098	.
0099	0099	.
0100	0100	.

**Із класифікації показників міжнародного порівняння  
наступними пунктами територіальних одиниць порівняння між предметних  
категорій, за якими здійснюється порівняння показників територій**

Щодо території		Спеціальні територіальні одиниці
№ показника	Діяльність	
1	2	3
0000	0000	.
0001	0001	.
0002	0002	.
0003	0003	.
0004	0004	.
0005	0005	.
0006	0006	.
0007	0007	.
0008	0008	.
0009	0009	.
0010	0010	.
0011	0011	.
0012	0012	.
0013	0013	.
0014	0014	.
0015	0015	.
0016	0016	.
0017	0017	.
0018	0018	.
0019	0019	.
0020	0020	.
0021	0021	.
0022	0022	.
0023	0023	.
0024	0024	.
0025	0025	.
0026	0026	.
0027	0027	.
0028	0028	.
0029	0029	.
0030	0030	.
0031	0031	.
0032	0032	.
0033	0033	.
0034	0034	.
0035	0035	.
0036	0036	.
0037	0037	.
0038	0038	.
0039	0039	.
0040	0040	.
0041	0041	.
0042	0042	.
0043	0043	.
0044	0044	.
0045	0045	.
0046	0046	.
0047	0047	.
0048	0048	.
0049	0049	.
0050	0050	.
0051	0051	.
0052	0052	.
0053	0053	.
0054	0054	.
0055	0055	.
0056	0056	.
0057	0057	.
0058	0058	.
0059	0059	.
0060	0060	.
0061	0061	.
0062	0062	.
0063	0063	.
0064	0064	.
0065	0065	.
0066	0066	.
0067	0067	.
0068	0068	.
0069	0069	.
0070	0070	.
0071	0071	.
0072	0072	.
0073	0073	.
0074	0074	.
0075	0075	.
0076	0076	.
0077	0077	.
0078	0078	.
0079	0079	.
0080	0080	.
0081	0081	.
0082	0082	.
0083	0083	.
0084	0084	.
0085	0085	.
0086	0086	.
0087	0087	.
0088	0088	.
0089	0089	.
0090	0090	.
0091	0091	.
0092	0092	.
0093	0093	.
0094	0094	.
0095	0095	.
0096	0096	.
0097	0097	.
0098	0098	.
0099	0099	.



**Із списку підприємств, які надають свої послуги на окремих пунктах територіальної мережі підприємств, що надають свої послуги на окремих пунктах територіальної мережі підприємств, що надають свої послуги на окремих пунктах територіальної мережі підприємств**

Центральна територія		Спеціальна територія
№ п/п	Датум	
1	2	3
0101	0101	.
0102	0102	.
0103	0103	.
0104	0104	.
0105	0105	.
0106	0106	.
0107	0107	.
0108	0108	.
0109	0109	.
0110	0110	.
0111	0111	.
0112	0112	.
0113	0113	.
0114	0114	.
0115	0115	.
0116	0116	.
0117	0117	.
0118	0118	.
0119	0119	.
0120	0120	.
0121	0121	.
0122	0122	.
0123	0123	.
0124	0124	.
0125	0125	.
0126	0126	.
0127	0127	.
0128	0128	.
0129	0129	.
0130	0130	.
0131	0131	.
0132	0132	.
0133	0133	.
0134	0134	.
0135	0135	.
0136	0136	.
0137	0137	.
0138	0138	.
0139	0139	.
0140	0140	.
0141	0141	.
0142	0142	.
0143	0143	.
0144	0144	.
0145	0145	.
0146	0146	.
0147	0147	.
0148	0148	.
0149	0149	.
0150	0150	.
0151	0151	.
0152	0152	.
0153	0153	.
0154	0154	.
0155	0155	.
0156	0156	.
0157	0157	.
0158	0158	.
0159	0159	.
0160	0160	.
0161	0161	.
0162	0162	.
0163	0163	.
0164	0164	.
0165	0165	.
0166	0166	.
0167	0167	.
0168	0168	.
0169	0169	.
0170	0170	.

**Із списку підприємств, які надають свої транспортні засоби для перевезення пасажирів на лінійних пунктах територіальних транспортних підприємств, що надають свої транспортні засоби для перевезення пасажирів на лінійних пунктах територіальних транспортних підприємств**

Цьому підприємству		Спеціальне транспортне підприємство
№ ліній	Датум	
1	2	3
0101	0101	.
0102	0102	.
0103	0103	.
0104	0104	.
0105	0105	.
0106	0106	.
0107	0107	.
0108	0108	.
0109	0109	.
0110	0110	.
0111	0111	.
0112	0112	.
0113	0113	.
0114	0114	.
0115	0115	.
0116	0116	.
0117	0117	.
0118	0118	.
0119	0119	.
0120	0120	.
0121	0121	.
0122	0122	.
0123	0123	.
0124	0124	.
0125	0125	.
0126	0126	.
0127	0127	.
0128	0128	.
0129	0129	.
0130	0130	.
0131	0131	.
0132	0132	.
0133	0133	.
0134	0134	.
0135	0135	.
0136	0136	.
0137	0137	.
0138	0138	.
0139	0139	.
0140	0140	.
0141	0141	.
0142	0142	.
0143	0143	.
0144	0144	.
0145	0145	.
0146	0146	.
0147	0147	.
0148	0148	.
0149	0149	.
0150	0150	.

**Із класифікації показників міжнародного порівняння  
національних пунктів, територіальних і тем. підрозділів між предметних  
категорій, за ієрархією розташованих між тем. категоріями**

Щодо тем. категорій		Спеціальні тем. категорії
І	ІІ	
010	010	.
011	011	.
012	012	.
013	013	.
014	014	.
015	015	.
016	016	.
017	017	.
018	018	.
019	019	.
020	020	.
021	021	.
022	022	.
023	023	.
024	024	.
025	025	.
026	026	.
027	027	.
028	028	.
029	029	.
030	030	.
031	031	.
032	032	.
033	033	.
034	034	.
035	035	.
036	036	.
037	037	.
038	038	.
039	039	.
040	040	.
041	041	.
042	042	.
043	043	.
044	044	.
045	045	.
046	046	.
047	047	.
048	048	.
049	049	.
050	050	.
051	051	.
052	052	.
053	053	.
054	054	.
055	055	.
056	056	.
057	057	.
058	058	.
059	059	.
060	060	.
061	061	.
062	062	.
063	063	.
064	064	.
065	065	.
066	066	.
067	067	.
068	068	.
069	069	.
070	070	.
071	071	.
072	072	.
073	073	.
074	074	.
075	075	.
076	076	.
077	077	.
078	078	.
079	079	.
080	080	.
081	081	.
082	082	.
083	083	.
084	084	.
085	085	.
086	086	.
087	087	.
088	088	.
089	089	.
090	090	.
091	091	.
092	092	.
093	093	.
094	094	.
095	095	.
096	096	.
097	097	.
098	098	.
099	099	.
100	100	.

**Із класифікації показників міжнародних транзитних пунктів, територіальних тем. підрозділів мит. предметів вартості, за які здійснено рух вантажів митними територіями**

Щодо митних територій		Спеціальні транспортні групи
по коду	до коду	
1	2	3
0000	0000	.
0001	0001	.
0002	0002	.
0003	0003	.
0004	0004	.
0005	0005	.
0006	0006	.
0007	0007	.
0008	0008	.
0009	0009	.
0010	0010	.
0011	0011	.
0012	0012	.
0013	0013	.
0014	0014	.
0015	0015	.
0016	0016	.
0017	0017	.
0018	0018	.
0019	0019	.
0020	0020	.
0021	0021	.
0022	0022	.
0023	0023	.
0024	0024	.
0025	0025	.
0026	0026	.
0027	0027	.
0028	0028	.
0029	0029	.
0030	0030	.
0031	0031	.
0032	0032	.
0033	0033	.
0034	0034	.
0035	0035	.
0036	0036	.
0037	0037	.
0038	0038	.
0039	0039	.
0040	0040	.
0041	0041	.
0042	0042	.
0043	0043	.
0044	0044	.
0045	0045	.
0046	0046	.
0047	0047	.
0048	0048	.
0049	0049	.
0050	0050	.
0051	0051	.
0052	0052	.
0053	0053	.
0054	0054	.
0055	0055	.
0056	0056	.
0057	0057	.
0058	0058	.
0059	0059	.
0060	0060	.
0061	0061	.
0062	0062	.
0063	0063	.
0064	0064	.
0065	0065	.
0066	0066	.
0067	0067	.
0068	0068	.
0069	0069	.
0070	0070	.
0071	0071	.
0072	0072	.
0073	0073	.
0074	0074	.
0075	0075	.
0076	0076	.
0077	0077	.
0078	0078	.
0079	0079	.
0080	0080	.
0081	0081	.
0082	0082	.
0083	0083	.
0084	0084	.
0085	0085	.
0086	0086	.
0087	0087	.
0088	0088	.
0089	0089	.
0090	0090	.
0091	0091	.
0092	0092	.
0093	0093	.
0094	0094	.
0095	0095	.
0096	0096	.
0097	0097	.
0098	0098	.
0099	0099	.



**Із списку підприємств, які надають свої транспортні засоби для перевезення вантажів, осіб, предметів культурної, наукової, спортивної, медичної, ветеринарної, сільськогосподарської продукції**

Підприємство		Спеціальне транспортне засоби
№ п/п	Датум	
1	2	3
001	001	.
002	002	.
003	003	.
004	004	.
005	005	.
006	006	.
007	007	.
008	008	.
009	009	.
010	010	.
011	011	.
012	012	.
013	013	.
014	014	.
015	015	.
016	016	.
017	017	.
018	018	.
019	019	.
020	020	.
021	021	.
022	022	.
023	023	.
024	024	.
025	025	.
026	026	.
027	027	.
028	028	.
029	029	.
030	030	.
031	031	.
032	032	.
033	033	.
034	034	.
035	035	.
036	036	.
037	037	.
038	038	.
039	039	.
040	040	.
041	041	.
042	042	.
043	043	.
044	044	.
045	045	.
046	046	.
047	047	.
048	048	.
049	049	.
050	050	.
051	051	.
052	052	.
053	053	.
054	054	.
055	055	.
056	056	.
057	057	.
058	058	.
059	059	.
060	060	.
061	061	.
062	062	.
063	063	.
064	064	.
065	065	.
066	066	.
067	067	.
068	068	.
069	069	.
070	070	.
071	071	.
072	072	.
073	073	.
074	074	.
075	075	.
076	076	.
077	077	.
078	078	.
079	079	.
080	080	.
081	081	.
082	082	.
083	083	.
084	084	.
085	085	.
086	086	.
087	087	.
088	088	.
089	089	.
090	090	.
091	091	.
092	092	.
093	093	.
094	094	.
095	095	.
096	096	.
097	097	.
098	098	.
099	099	.
100	100	.

**Із класифікації показників міжнародних транзитних пунктів, територіальних тем. підрозділів мит. предметів територій, заповненням усіх наявних місць, демаксімізація територій**

Щодо митних пунктів		Спеціальні транспортні пункти
№ п/п	Датум	
1	2	3
01.1	01.1	.
01.2	01.1	.
01.3	01.2	.
01.4	01.3	.
01.5	01.4	.
01.6	01.5	.
01.7	01.6	.
01.8	01.7	.
01.9	01.8	.
01.10	01.9	.
01.11	01.10	.
01.12	01.11	.
01.13	01.12	.
01.14	01.13	.
01.15	01.14	.
01.16	01.15	.
01.17	01.16	.
01.18	01.17	.
01.19	01.18	.
01.20	01.19	.
01.21	01.20	.
01.22	01.21	.
01.23	01.22	.
01.24	01.23	.
01.25	01.24	.
01.26	01.25	.
01.27	01.26	.
01.28	01.27	.
01.29	01.28	.
01.30	01.29	.
01.31	01.30	.
01.32	01.31	.
01.33	01.32	.
01.34	01.33	.
01.35	01.34	.
01.36	01.35	.
01.37	01.36	.
01.38	01.37	.
01.39	01.38	.
01.40	01.39	.
01.41	01.40	.
01.42	01.41	.
01.43	01.42	.
01.44	01.43	.
01.45	01.44	.
01.46	01.45	.
01.47	01.46	.
01.48	01.47	.
01.49	01.48	.
01.50	01.49	.
01.51	01.50	.
01.52	01.51	.
01.53	01.52	.
01.54	01.53	.
01.55	01.54	.
01.56	01.55	.
01.57	01.56	.
01.58	01.57	.
01.59	01.58	.
01.60	01.59	.
01.61	01.60	.
01.62	01.61	.
01.63	01.62	.
01.64	01.63	.
01.65	01.64	.
01.66	01.65	.
01.67	01.66	.
01.68	01.67	.
01.69	01.68	.
01.70	01.69	.
01.71	01.70	.
01.72	01.71	.
01.73	01.72	.
01.74	01.73	.
01.75	01.74	.
01.76	01.75	.
01.77	01.76	.
01.78	01.77	.
01.79	01.78	.
01.80	01.79	.
01.81	01.80	.
01.82	01.81	.
01.83	01.82	.
01.84	01.83	.
01.85	01.84	.
01.86	01.85	.
01.87	01.86	.
01.88	01.87	.
01.89	01.88	.
01.90	01.89	.
01.91	01.90	.
01.92	01.91	.
01.93	01.92	.
01.94	01.93	.
01.95	01.94	.
01.96	01.95	.
01.97	01.96	.
01.98	01.97	.
01.99	01.98	.
01.100	01.99	.

**Із класифікації показників міжнародного порівняння  
національних пунктів територіальних тематичних програм між предметних  
территорій, заповненими даними за тематичними показниками територій**

Цифрові показники		Спеціальні програмні групи
№ п/п	Дані	
1	2	3
0100	0101	.
0101	0102	.
0102	0103	.
0103	0104	.
0104	0105	.
0105	0106	.
0106	0107	.
0107	0108	.
0108	0109	.
0109	0110	.
0110	0111	.
0111	0112	.
0112	0113	.
0113	0114	.
0114	0115	.
0115	0116	.
0116	0117	.
0117	0118	.
0118	0119	.
0119	0120	.
0120	0121	.
0121	0122	.
0122	0123	.
0123	0124	.
0124	0125	.
0125	0126	.
0126	0127	.
0127	0128	.
0128	0129	.
0129	0130	.
0130	0131	.
0131	0132	.
0132	0133	.
0133	0134	.
0134	0135	.
0135	0136	.
0136	0137	.
0137	0138	.
0138	0139	.
0139	0140	.
0140	0141	.
0141	0142	.
0142	0143	.
0143	0144	.
0144	0145	.
0145	0146	.
0146	0147	.
0147	0148	.
0148	0149	.
0149	0150	.
0150	0151	.
0151	0152	.
0152	0153	.
0153	0154	.
0154	0155	.
0155	0156	.
0156	0157	.
0157	0158	.
0158	0159	.
0159	0160	.
0160	0161	.
0161	0162	.
0162	0163	.
0163	0164	.
0164	0165	.
0165	0166	.
0166	0167	.
0167	0168	.
0168	0169	.
0169	0170	.
0170	0171	.
0171	0172	.
0172	0173	.
0173	0174	.
0174	0175	.
0175	0176	.
0176	0177	.
0177	0178	.
0178	0179	.
0179	0180	.
0180	0181	.
0181	0182	.
0182	0183	.
0183	0184	.
0184	0185	.
0185	0186	.
0186	0187	.
0187	0188	.
0188	0189	.
0189	0190	.
0190	0191	.
0191	0192	.
0192	0193	.
0193	0194	.
0194	0195	.
0195	0196	.
0196	0197	.
0197	0198	.
0198	0199	.
0199	0200	.

**Із списку підприємств, які надають свої послуги на пунктах торгівельно-збутових підприємств, що підпорядковані підприємствам, предметна територія яких знаходиться за межами області, де знаходиться територія**

Підприємство		Спеціальне торговельно-збутове підприємство
№ п/п	Назва	
1	2	3
001	001	.
002	002	.
003	003	.
004	004	.
005	005	.
006	006	.
007	007	.
008	008	.
009	009	.
010	010	.
011	011	.
012	012	.
013	013	.
014	014	.
015	015	.
016	016	.
017	017	.
018	018	.
019	019	.
020	020	.
021	021	.
022	022	.
023	023	.
024	024	.
025	025	.
026	026	.
027	027	.
028	028	.
029	029	.
030	030	.
031	031	.
032	032	.
033	033	.
034	034	.
035	035	.
036	036	.
037	037	.
038	038	.
039	039	.
040	040	.
041	041	.
042	042	.
043	043	.
044	044	.
045	045	.
046	046	.
047	047	.
048	048	.
049	049	.
050	050	.
051	051	.
052	052	.
053	053	.
054	054	.
055	055	.
056	056	.
057	057	.
058	058	.
059	059	.
060	060	.
061	061	.
062	062	.
063	063	.
064	064	.
065	065	.
066	066	.
067	067	.
068	068	.
069	069	.
070	070	.
071	071	.
072	072	.
073	073	.
074	074	.
075	075	.
076	076	.
077	077	.
078	078	.
079	079	.
080	080	.
081	081	.
082	082	.
083	083	.
084	084	.
085	085	.
086	086	.
087	087	.
088	088	.
089	089	.
090	090	.
091	091	.
092	092	.
093	093	.
094	094	.
095	095	.
096	096	.
097	097	.
098	098	.
099	099	.
100	100	.

**Із списку показані місцеві підприємства, в яких  
наступні пункти територіальної тем. підпорядковані предметних  
територій, за якими здійснюється діяльність територій**

Центральна територія		Спеціальні територіальні групи
№ п/п	№ п/п	
1	2	3
1006	1006	.
1007	1007	.
1008	1008	.
1009	1009	.
1010	1010	.
1011	1011	.
1012	1012	.
1013	1013	.
1014	1014	.
1015	1015	.
1016	1016	.
1017	1017	.
1018	1018	.
1019	1019	.
1020	1020	.
1021	1021	.
1022	1022	.
1023	1023	.
1024	1024	.
1025	1025	.
1026	1026	.
1027	1027	.
1028	1028	.
1029	1029	.
1030	1030	.
1031	1031	.
1032	1032	.
1033	1033	.
1034	1034	.
1035	1035	.
1036	1036	.
1037	1037	.
1038	1038	.
1039	1039	.
1040	1040	.
1041	1041	.
1042	1042	.
1043	1043	.
1044	1044	.
1045	1045	.
1046	1046	.
1047	1047	.
1048	1048	.
1049	1049	.
1050	1050	.
1051	1051	.
1052	1052	.
1053	1053	.
1054	1054	.
1055	1055	.
1056	1056	.
1057	1057	.
1058	1058	.
1059	1059	.
1060	1060	.
1061	1061	.
1062	1062	.
1063	1063	.
1064	1064	.
1065	1065	.
1066	1066	.
1067	1067	.
1068	1068	.
1069	1069	.
1070	1070	.
1071	1071	.
1072	1072	.
1073	1073	.
1074	1074	.
1075	1075	.
1076	1076	.
1077	1077	.
1078	1078	.
1079	1079	.
1080	1080	.
1081	1081	.
1082	1082	.
1083	1083	.
1084	1084	.
1085	1085	.
1086	1086	.
1087	1087	.
1088	1088	.
1089	1089	.
1090	1090	.
1091	1091	.
1092	1092	.
1093	1093	.
1094	1094	.
1095	1095	.
1096	1096	.
1097	1097	.
1098	1098	.
1099	1099	.
1100	1100	.

**Із списку показані місця подальшого проживання громадян пунктів територіальних тем. шибі парямі між предметних територій, за і стабілізація їх на чині шибі, де і шибі територій**

Щодо зміни статусу		Список територій
пункт	пункт	
1	2	3
114	114	.
115	115	.
116	116	.
117	117	.
118	118	.
119	119	.
120	120	.
121	121	.
122	122	.
123	123	.
124	124	.
125	125	.
126	126	.
127	127	.
128	128	.
129	129	.
130	130	.
131	131	.
132	132	.
133	133	.
134	134	.
135	135	.
136	136	.
137	137	.
138	138	.
139	139	.
140	140	.
141	141	.
142	142	.
143	143	.
144	144	.
145	145	.
146	146	.
147	147	.
148	148	.
149	149	.
150	150	.
151	151	.
152	152	.
153	153	.
154	154	.
155	155	.
156	156	.
157	157	.
158	158	.
159	159	.
160	160	.
161	161	.
162	162	.
163	163	.
164	164	.
165	165	.
166	166	.
167	167	.
168	168	.
169	169	.
170	170	.
171	171	.
172	172	.
173	173	.
174	174	.
175	175	.
176	176	.
177	177	.
178	178	.
179	179	.
180	180	.
181	181	.
182	182	.
183	183	.
184	184	.
185	185	.
186	186	.
187	187	.
188	188	.
189	189	.
190	190	.
191	191	.
192	192	.
193	193	.
194	194	.
195	195	.
196	196	.
197	197	.
198	198	.
199	199	.
200	200	.

**Таблиця показує зміст податкових груп по  
наступним пунктам: 1) ринковий курс і тем. подібні подання між предметом  
карр і групі, 2) в таблиці за тем чи міним, де ж подіє карр і групі**

Щодо змісту групи		Список предметів групи
пункт	додаток	
1	2	3
101	102	.
102	103	.
103	104	.
104	105	.
105	106	.
106	107	.
107	108	.
108	109	.
109	110	.
110	111	.
111	112	.
112	113	.
113	114	.
114	115	.
115	116	.
116	117	.
117	118	.
118	119	.
119	120	.
120	121	.
121	122	.
122	123	.
123	124	.
124	125	.
125	126	.
126	127	.
127	128	.
128	129	.
129	130	.
130	131	.
131	132	.
132	133	.
133	134	.
134	135	.
135	136	.
136	137	.
137	138	.
138	139	.
139	140	.
140	141	.
141	142	.
142	143	.
143	144	.
144	145	.
145	146	.
146	147	.
147	148	.
148	149	.
149	150	.
150	151	.
151	152	.
152	153	.
153	154	.
154	155	.
155	156	.
156	157	.
157	158	.
158	159	.
159	160	.
160	161	.
161	162	.
162	163	.
163	164	.
164	165	.
165	166	.
166	167	.
167	168	.
168	169	.
169	170	.
170	171	.
171	172	.
172	173	.
173	174	.
174	175	.
175	176	.
176	177	.
177	178	.
178	179	.
179	180	.
180	181	.
181	182	.
182	183	.
183	184	.
184	185	.
185	186	.
186	187	.
187	188	.
188	189	.
189	190	.
190	191	.
191	192	.
192	193	.
193	194	.
194	195	.
195	196	.
196	197	.
197	198	.
198	199	.
199	200	.

**Із списку показані міжнародні пункти контролю пунктів, територій, які мають спеціальні права, предметів вартістю, за які сплачено установа, де вказано державу, в якій здійснюється контроль**

Центральна група		Спеціальні права пункти
№ пункту	Держави	
1	2	3
100	10	.
101	10	.
102	10	.
103	10	.
104	10	.
105	10	.
106	10	.
107	10	.
108	10	.
109	10	.
110	10	.
111	10	.
112	10	.
113	10	.
114	10	.
115	10	.
116	10	.
117	10	.
118	10	.
119	10	.
120	10	.
121	10	.
122	10	.
123	10	.
124	10	.
125	10	.
126	10	.
127	10	.
128	10	.
129	10	.
130	10	.
131	10	.
132	10	.
133	10	.
134	10	.
135	10	.
136	10	.
137	10	.
138	10	.
139	10	.
140	10	.
141	10	.
142	10	.
143	10	.
144	10	.
145	10	.
146	10	.
147	10	.
148	10	.
149	10	.
150	10	.
151	10	.
152	10	.
153	10	.
154	10	.
155	10	.
156	10	.
157	10	.
158	10	.
159	10	.
160	10	.
161	10	.
162	10	.
163	10	.
164	10	.
165	10	.
166	10	.
167	10	.
168	10	.
169	10	.
170	10	.
171	10	.
172	10	.
173	10	.
174	10	.
175	10	.
176	10	.
177	10	.
178	10	.
179	10	.
180	10	.
181	10	.
182	10	.
183	10	.
184	10	.
185	10	.
186	10	.
187	10	.
188	10	.
189	10	.
190	10	.
191	10	.
192	10	.
193	10	.
194	10	.
195	10	.
196	10	.
197	10	.
198	10	.
199	10	.



**Із кожної позиції міжнародних границь  
наступних пунктів територіальних імен, шість держав має предметні  
території, за якими збережено ім'я держави-території**

Щодо держав		Список держав-територій
назва	ім'я	
1	2	3
1 1	1 1	.
1 2	1 1	.
1 3	1 3	.
1 4	1 4	.
1 5	1 5	.
1 6	1 6	.
1 7	1 7	.
1 8	1 8	.
1 9	1 9	.
1 10	1 10	.
1 11	1 11	.
1 12	1 12	.
1 13	1 13	.
1 14	1 14	.
1 15	1 15	.
1 16	1 16	.
1 17	1 17	.
1 18	1 18	.
1 19	1 19	.
1 20	1 20	.
1 21	1 21	.
1 22	1 22	.
1 23	1 23	.
1 24	1 24	.
1 25	1 25	.
1 26	1 26	.
1 27	1 27	.
1 28	1 28	.
1 29	1 29	.
1 30	1 30	.
1 31	1 31	.
1 32	1 32	.
1 33	1 33	.
1 34	1 34	.
1 35	1 35	.
1 36	1 36	.
1 37	1 37	.
1 38	1 38	.
1 39	1 39	.
1 40	1 40	.
1 41	1 41	.
1 42	1 42	.
1 43	1 43	.
1 44	1 44	.
1 45	1 45	.
1 46	1 46	.
1 47	1 47	.
1 48	1 48	.
1 49	1 49	.
1 50	1 50	.
1 51	1 51	.
1 52	1 52	.
1 53	1 53	.
1 54	1 54	.
1 55	1 55	.
1 56	1 56	.
1 57	1 57	.
1 58	1 58	.
1 59	1 59	.
1 60	1 60	.
1 61	1 61	.
1 62	1 62	.
1 63	1 63	.
1 64	1 64	.
1 65	1 65	.

**Із списку підприємств, які надають свої послуги на постійній основі, територіальним підрозділам територіальних органів управління з питань енергетичної безпеки, за винятком підприємств, які надають свої послуги на постійній основі, територіальним підрозділам територіальних органів управління з питань енергетичної безпеки, за винятком підприємств, які надають свої послуги на постійній основі, територіальним підрозділам територіальних органів управління з питань енергетичної безпеки**

Підприємства		Спеціальне підприємство
№ п/п	Назва	
1	2	3
1001	1001	.
1002	1002	.
1003	1003	.
1004	1004	.
1005	1005	.
1006	1006	.
1007	1007	.
1008	1008	.
1009	1009	.
1010	1010	.
1011	1011	.
1012	1012	.
1013	1013	.
1014	1014	.
1015	1015	.
1016	1016	.
1017	1017	.
1018	1018	.
1019	1019	.
1020	1020	.
1021	1021	.
1022	1022	.
1023	1023	.
1024	1024	.
1025	1025	.
1026	1026	.
1027	1027	.
1028	1028	.
1029	1029	.
1030	1030	.
1031	1031	.
1032	1032	.
1033	1033	.
1034	1034	.
1035	1035	.
1036	1036	.
1037	1037	.
1038	1038	.
1039	1039	.
1040	1040	.
1041	1041	.
1042	1042	.
1043	1043	.
1044	1044	.
1045	1045	.
1046	1046	.
1047	1047	.
1048	1048	.
1049	1049	.
1050	1050	.
1051	1051	.
1052	1052	.
1053	1053	.
1054	1054	.
1055	1055	.
1056	1056	.
1057	1057	.
1058	1058	.
1059	1059	.
1060	1060	.
1061	1061	.
1062	1062	.
1063	1063	.
1064	1064	.
1065	1065	.
1066	1066	.
1067	1067	.
1068	1068	.
1069	1069	.
1070	1070	.
1071	1071	.
1072	1072	.
1073	1073	.
1074	1074	.
1075	1075	.
1076	1076	.
1077	1077	.
1078	1078	.
1079	1079	.
1080	1080	.
1081	1081	.
1082	1082	.
1083	1083	.
1084	1084	.
1085	1085	.
1086	1086	.
1087	1087	.
1088	1088	.
1089	1089	.
1090	1090	.
1091	1091	.
1092	1092	.
1093	1093	.
1094	1094	.
1095	1095	.
1096	1096	.
1097	1097	.
1098	1098	.
1099	1099	.
1100	1100	.

**Із списку показані місцеві підприємства, які не мають пунктів торгівельно-виставкової діяльності на ринках, що обслуговують територію, за якою здійснюється контроль за станом довкілля на території**

Центральна територія		Список підприємств
№ п/п	Діяльність	
1	2	3
101	102	.
103	104	.
105	105	.
106	106	.
107	107	.
108	108	.
109	109	.
110	110	.
111	111	.
112	112	.
113	113	.
114	114	.
115	115	.
116	116	.
117	117	.
118	118	.
119	119	.
120	120	.
121	121	.
122	122	.
123	123	.
124	124	.
125	125	.
126	126	.
127	127	.
128	128	.
129	129	.
130	130	.
131	131	.
132	132	.
133	133	.
134	134	.
135	135	.
136	136	.
137	137	.
138	138	.
139	139	.
140	140	.
141	141	.
142	142	.
143	143	.
144	144	.
145	145	.
146	146	.
147	147	.
148	148	.
149	149	.
150	150	.
151	151	.
152	152	.
153	153	.
154	154	.
155	155	.
156	156	.
157	157	.
158	158	.
159	159	.
160	160	.
161	161	.
162	162	.
163	163	.
164	164	.
165	165	.
166	166	.
167	167	.
168	168	.
169	169	.
170	170	.
171	171	.
172	172	.
173	173	.
174	174	.
175	175	.
176	176	.
177	177	.
178	178	.
179	179	.
180	180	.
181	181	.
182	182	.
183	183	.
184	184	.
185	185	.
186	186	.
187	187	.
188	188	.
189	189	.
190	190	.
191	191	.
192	192	.
193	193	.
194	194	.
195	195	.
196	196	.
197	197	.
198	198	.
199	199	.
200	200	.

**Із списку підприємств, які надають свої послуги на постійній основі, що здійснюють діяльність у сфері надання послуг, зокрема у сфері надання послуг з організації подорожей, туризму, готельно-ресторанного господарства, надання житлово-комунальних послуг, надання послуг з організації культурно-мистецької діяльності, надання послуг з організації проведення заходів культурно-мистецької діяльності, надання послуг з організації проведення заходів культурно-мистецької діяльності, надання послуг з організації проведення заходів культурно-мистецької діяльності**

Підприємство		Специфікація послуг
№ п/п	Назва	
1	2	3
1001	1001	.
1002	1002	.
1003	1003	.
1004	1004	.
1005	1005	.
1006	1006	.
1007	1007	.
1008	1008	.
1009	1009	.
1010	1010	.
1011	1011	.
1012	1012	.
1013	1013	.
1014	1014	.
1015	1015	.
1016	1016	.
1017	1017	.
1018	1018	.
1019	1019	.
1020	1020	.
1021	1021	.
1022	1022	.
1023	1023	.
1024	1024	.
1025	1025	.
1026	1026	.
1027	1027	.
1028	1028	.
1029	1029	.
1030	1030	.
1031	1031	.
1032	1032	.
1033	1033	.
1034	1034	.
1035	1035	.
1036	1036	.
1037	1037	.
1038	1038	.
1039	1039	.
1040	1040	.
1041	1041	.
1042	1042	.
1043	1043	.
1044	1044	.
1045	1045	.
1046	1046	.
1047	1047	.
1048	1048	.
1049	1049	.
1050	1050	.
1051	1051	.
1052	1052	.
1053	1053	.
1054	1054	.
1055	1055	.
1056	1056	.
1057	1057	.
1058	1058	.
1059	1059	.
1060	1060	.
1061	1061	.
1062	1062	.
1063	1063	.
1064	1064	.
1065	1065	.
1066	1066	.
1067	1067	.
1068	1068	.
1069	1069	.
1070	1070	.
1071	1071	.
1072	1072	.
1073	1073	.
1074	1074	.
1075	1075	.
1076	1076	.
1077	1077	.
1078	1078	.
1079	1079	.
1080	1080	.
1081	1081	.
1082	1082	.
1083	1083	.
1084	1084	.
1085	1085	.
1086	1086	.
1087	1087	.
1088	1088	.
1089	1089	.
1090	1090	.
1091	1091	.
1092	1092	.
1093	1093	.
1094	1094	.
1095	1095	.
1096	1096	.
1097	1097	.
1098	1098	.
1099	1099	.
1100	1100	.

**Із кожної позиції міжнародних транзитних пунктів, територіальних тем. підрозділів між предметних територій, заповнюваних усіма чи деякими пунктами територій**

Центральні пункти		Спеціальні територіальні пункти
№ п/п	Датум	
1	2	3
19 3	19 4	.
19 4	19 5	.
19 5	19 6	.
19 6	19 7	.
19 7	19 8	.
19 8	19 9	.
19 9	19 0	.
19 0	19 1	.
19 1	19 2	.
19 2	19 3	.
19 3	19 4	.
19 4	19 5	.
19 5	19 6	.
19 6	19 7	.
19 7	19 8	.
19 8	19 9	.
19 9	19 0	.
19 0	19 1	.
19 1	19 2	.
19 2	19 3	.
19 3	19 4	.
19 4	19 5	.
19 5	19 6	.
19 6	19 7	.
19 7	19 8	.
19 8	19 9	.
19 9	19 0	.
19 0	19 1	.
19 1	19 2	.
19 2	19 3	.
19 3	19 4	.
19 4	19 5	.
19 5	19 6	.
19 6	19 7	.
19 7	19 8	.
19 8	19 9	.
19 9	19 0	.
19 0	19 1	.
19 1	19 2	.
19 2	19 3	.
19 3	19 4	.
19 4	19 5	.
19 5	19 6	.
19 6	19 7	.
19 7	19 8	.
19 8	19 9	.
19 9	19 0	.

**Із списку підприємств, які надають свої послуги на постійній основі, територіальні центри управління митної служби згідно з предметом переліку в п. 20 ст. 10 Закону України «Про митну службу України»**

Центральна територія		Спеціальні територіальні центри управління митної служби
№ п/п	Діяльність	
1	2	3
1001	1001	.
1002	1002	.
1003	1003	.
1004	1004	.
1005	1005	.
1006	1006	.
1007	1007	.
1008	1008	.
1009	1009	.
1010	1010	.
1011	1011	.
1012	1012	.
1013	1013	.
1014	1014	.
1015	1015	.
1016	1016	.
1017	1017	.
1018	1018	.
1019	1019	.
1020	1020	.
1021	1021	.
1022	1022	.
1023	1023	.
1024	1024	.
1025	1025	.
1026	1026	.
1027	1027	.
1028	1028	.
1029	1029	.
1030	1030	.
1031	1031	.
1032	1032	.
1033	1033	.
1034	1034	.
1035	1035	.
1036	1036	.
1037	1037	.
1038	1038	.
1039	1039	.
1040	1040	.
1041	1041	.
1042	1042	.
1043	1043	.
1044	1044	.
1045	1045	.
1046	1046	.
1047	1047	.
1048	1048	.
1049	1049	.
1050	1050	.
1051	1051	.
1052	1052	.
1053	1053	.
1054	1054	.
1055	1055	.
1056	1056	.
1057	1057	.
1058	1058	.
1059	1059	.
1060	1060	.
1061	1061	.
1062	1062	.
1063	1063	.
1064	1064	.
1065	1065	.
1066	1066	.
1067	1067	.
1068	1068	.
1069	1069	.
1070	1070	.
1071	1071	.
1072	1072	.
1073	1073	.
1074	1074	.
1075	1075	.
1076	1076	.
1077	1077	.
1078	1078	.
1079	1079	.
1080	1080	.
1081	1081	.
1082	1082	.
1083	1083	.
1084	1084	.
1085	1085	.
1086	1086	.
1087	1087	.
1088	1088	.
1089	1089	.
1090	1090	.
1091	1091	.
1092	1092	.
1093	1093	.
1094	1094	.
1095	1095	.
1096	1096	.
1097	1097	.
1098	1098	.
1099	1099	.
1100	1100	.

**Із кожної позиції міжнародних транзитних пунктів, територіальних тем. підрозділів між предметних територій, заповнюваних усіма чи деякими пунктами територій**

Центральні пункти		Спеціальні територіальні пункти
№ пункту	Датум	
1	2	3
1995	1996	.
1996	1997	.
1997	1998	.
1998	1999	.
1999	2000	.
2000	2001	.
2001	2002	.
2002	2003	.
2003	2004	.
2004	2005	.
2005	2006	.
2006	2007	.
2007	2008	.
2008	2009	.
2009	2010	.
2010	2011	.
2011	2012	.
2012	2013	.
2013	2014	.
2014	2015	.
2015	2016	.
2016	2017	.
2017	2018	.
2018	2019	.
2019	2020	.
2020	2021	.
2021	2022	.
2022	2023	.
2023	2024	.
2024	2025	.
2025	2026	.
2026	2027	.
2027	2028	.
2028	2029	.
2029	2030	.
2030	2031	.
2031	2032	.
2032	2033	.
2033	2034	.
2034	2035	.
2035	2036	.
2036	2037	.
2037	2038	.
2038	2039	.
2039	2040	.
2040	2041	.
2041	2042	.
2042	2043	.
2043	2044	.
2044	2045	.
2045	2046	.
2046	2047	.
2047	2048	.
2048	2049	.
2049	2050	.
2050	2051	.
2051	2052	.
2052	2053	.
2053	2054	.
2054	2055	.
2055	2056	.
2056	2057	.
2057	2058	.
2058	2059	.
2059	2060	.
2060	2061	.
2061	2062	.
2062	2063	.
2063	2064	.
2064	2065	.
2065	2066	.
2066	2067	.
2067	2068	.
2068	2069	.
2069	2070	.
2070	2071	.
2071	2072	.
2072	2073	.
2073	2074	.
2074	2075	.
2075	2076	.
2076	2077	.
2077	2078	.
2078	2079	.
2079	2080	.
2080	2081	.
2081	2082	.
2082	2083	.
2083	2084	.
2084	2085	.
2085	2086	.
2086	2087	.
2087	2088	.
2088	2089	.
2089	2090	.
2090	2091	.
2091	2092	.
2092	2093	.
2093	2094	.
2094	2095	.
2095	2096	.
2096	2097	.
2097	2098	.
2098	2099	.
2099	2100	.





**Із кожної позиції має надаватися графік  
наступних пунктів: територія, яка тем. швид. паркання між предметом  
картотірній, за і стабільно у з'являючись, демапозит картотірній**

Щодо зміни графіка		Спеціальне призначення графіка
ш. ш. ш. ш.	д. ш. ш. ш.	
1	2	3
1151	1152	.
1152	1153	.
1153	1154	.
1154	1155	.
1155	1156	.
1156	1157	.
1157	1158	.
1158	1159	.
1159	1160	.
1160	1161	.
1161	1162	.
1162	1163	.
1163	1164	.
1164	1165	.
1165	1166	.
1166	1167	.
1167	1168	.
1168	1169	.
1169	1170	.
1170	1171	.
1171	1172	.
1172	1173	.
1173	1174	.
1174	1175	.
1175	1176	.
1176	1177	.
1177	1178	.
1178	1179	.
1179	1180	.
1180	1181	.
1181	1182	.
1182	1183	.
1183	1184	.
1184	1185	.
1185	1186	.
1186	1187	.
1187	1188	.
1188	1189	.
1189	1190	.
1190	1191	.
1191	1192	.
1192	1193	.
1193	1194	.
1194	1195	.
1195	1196	.
1196	1197	.
1197	1198	.
1198	1199	.
1199	1200	.

**Із списку підприємств, які надають свої грошові кошти на пункти територіальних тем. підрозділів міст, предметних територій, за які здійснюють заборони щодо діяльності територій**

Щодо міст		Спеціальні грошові гроші
№ п/п	Діяльність	
1	2	3
100	100	.
101	100	.
102	100	.
103	100	.
104	100	.
105	100	.
106	100	.
107	100	.
108	100	.
109	100	.
110	100	.
111	100	.
112	100	.
113	100	.
114	100	.
115	100	.
116	100	.
117	100	.
118	100	.
119	100	.
120	100	.
121	100	.
122	100	.
123	100	.
124	100	.
125	100	.
126	100	.
127	100	.
128	100	.
129	100	.
130	100	.
131	100	.
132	100	.
133	100	.
134	100	.
135	100	.
136	100	.
137	100	.
138	100	.
139	100	.
140	100	.
141	100	.
142	100	.
143	100	.
144	100	.
145	100	.
146	100	.
147	100	.
148	100	.
149	100	.
150	100	.
151	100	.
152	100	.
153	100	.
154	100	.
155	100	.
156	100	.
157	100	.
158	100	.
159	100	.
160	100	.
161	100	.
162	100	.
163	100	.
164	100	.
165	100	.
166	100	.
167	100	.
168	100	.
169	100	.
170	100	.
171	100	.
172	100	.
173	100	.
174	100	.
175	100	.
176	100	.
177	100	.
178	100	.
179	100	.
180	100	.
181	100	.
182	100	.
183	100	.
184	100	.
185	100	.
186	100	.
187	100	.
188	100	.
189	100	.
190	100	.
191	100	.
192	100	.
193	100	.
194	100	.
195	100	.
196	100	.
197	100	.
198	100	.
199	100	.
200	100	.

**Із класифікації показників міжнародного порівняння  
наступними пунктами територіальних одиниць: шість парями між предметом  
територій, за якими обидва узгоджені між собою, дев'ять парями територій**

Центральні території		Спеціальні територіальні одиниці
№ одиниць	Держави	
1	2	3
1001	1001	.
1002	1002	.
1003	1003	.
1004	1004	.
1005	1005	.
1006	1006	.
1007	1007	.
1008	1008	.
1009	1009	.
1010	1010	.
1011	1011	.
1012	1012	.
1013	1013	.
1014	1014	.
1015	1015	.
1016	1016	.
1017	1017	.
1018	1018	.
1019	1019	.
1020	1020	.
1021	1021	.
1022	1022	.
1023	1023	.
1024	1024	.
1025	1025	.
1026	1026	.
1027	1027	.
1028	1028	.
1029	1029	.
1030	1030	.
1031	1031	.
1032	1032	.
1033	1033	.
1034	1034	.
1035	1035	.
1036	1036	.
1037	1037	.
1038	1038	.
1039	1039	.
1040	1040	.
1041	1041	.
1042	1042	.
1043	1043	.
1044	1044	.
1045	1045	.
1046	1046	.
1047	1047	.
1048	1048	.
1049	1049	.
1050	1050	.
1051	1051	.
1052	1052	.
1053	1053	.
1054	1054	.
1055	1055	.
1056	1056	.
1057	1057	.
1058	1058	.
1059	1059	.
1060	1060	.
1061	1061	.
1062	1062	.
1063	1063	.
1064	1064	.
1065	1065	.
1066	1066	.
1067	1067	.
1068	1068	.
1069	1069	.
1070	1070	.
1071	1071	.
1072	1072	.
1073	1073	.
1074	1074	.
1075	1075	.
1076	1076	.
1077	1077	.
1078	1078	.
1079	1079	.
1080	1080	.
1081	1081	.
1082	1082	.
1083	1083	.
1084	1084	.
1085	1085	.
1086	1086	.
1087	1087	.
1088	1088	.
1089	1089	.
1090	1090	.
1091	1091	.
1092	1092	.
1093	1093	.
1094	1094	.
1095	1095	.
1096	1096	.
1097	1097	.
1098	1098	.
1099	1099	.
1100	1100	.

**Із списку показників міжнародних транзитних пунктів, територіальних тем. підрозділів мит. предметів територій, за якими здійснюється митний контроль на території**

Цифровий код		Спеціальне територіальне підрозділення
1	2	
1000	1000	.
1000	1001	.
1001	1002	.
1002	1003	.
1003	1004	.
1004	1005	.
1005	1006	.
1006	1007	.
1007	1008	.
1008	1009	.
1009	1010	.
1010	1011	.
1011	1012	.
1012	1013	.
1013	1014	.
1014	1015	.
1015	1016	.
1016	1017	.
1017	1018	.
1018	1019	.
1019	1020	.
1020	1021	.
1021	1022	.
1022	1023	.
1023	1024	.
1024	1025	.
1025	1026	.
1026	1027	.
1027	1028	.
1028	1029	.
1029	1030	.
1030	1031	.
1031	1032	.
1032	1033	.
1033	1034	.
1034	1035	.
1035	1036	.
1036	1037	.
1037	1038	.
1038	1039	.
1039	1040	.
1040	1041	.
1041	1042	.
1042	1043	.
1043	1044	.
1044	1045	.
1045	1046	.
1046	1047	.
1047	1048	.
1048	1049	.
1049	1050	.
1050	1051	.
1051	1052	.
1052	1053	.
1053	1054	.
1054	1055	.
1055	1056	.
1056	1057	.
1057	1058	.
1058	1059	.
1059	1060	.
1060	1061	.
1061	1062	.
1062	1063	.
1063	1064	.
1064	1065	.
1065	1066	.
1066	1067	.
1067	1068	.
1068	1069	.
1069	1070	.
1070	1071	.
1071	1072	.
1072	1073	.
1073	1074	.
1074	1075	.
1075	1076	.
1076	1077	.
1077	1078	.
1078	1079	.
1079	1080	.
1080	1081	.
1081	1082	.
1082	1083	.
1083	1084	.
1084	1085	.
1085	1086	.
1086	1087	.
1087	1088	.
1088	1089	.
1089	1090	.
1090	1091	.
1091	1092	.
1092	1093	.
1093	1094	.
1094	1095	.
1095	1096	.
1096	1097	.
1097	1098	.
1098	1099	.
1099	1100	.

**Із списку показників міжнародних транзитних пунктів, територіальних тем. підрозділів мит. органів, предметів вартістю понад 100 тис. доларів США та інших митних декларованих предметів**

Цілодобові пункти		Спеціальні транспортні пункти
№ пункту	Діяльність	
1	2	3
101	101	.
102	102	.
103	103	.
104	104	.
105	105	.
106	106	.
107	107	.
108	108	.
109	109	.
110	110	.
111	111	.
112	112	.
113	113	.
114	114	.
115	115	.
116	116	.
117	117	.
118	118	.
119	119	.
120	120	.
121	121	.
122	122	.
123	123	.
124	124	.
125	125	.
126	126	.
127	127	.
128	128	.
129	129	.
130	130	.
131	131	.
132	132	.
133	133	.
134	134	.
135	135	.
136	136	.
137	137	.
138	138	.
139	139	.
140	140	.
141	141	.
142	142	.
143	143	.
144	144	.
145	145	.
146	146	.
147	147	.
148	148	.
149	149	.
150	150	.
151	151	.
152	152	.
153	153	.
154	154	.
155	155	.
156	156	.
157	157	.
158	158	.
159	159	.
160	160	.
161	161	.
162	162	.
163	163	.
164	164	.
165	165	.
166	166	.
167	167	.
168	168	.
169	169	.
170	170	.
171	171	.
172	172	.
173	173	.
174	174	.
175	175	.
176	176	.
177	177	.
178	178	.
179	179	.
180	180	.
181	181	.
182	182	.
183	183	.
184	184	.
185	185	.
186	186	.
187	187	.
188	188	.
189	189	.
190	190	.
191	191	.
192	192	.
193	193	.
194	194	.
195	195	.
196	196	.
197	197	.
198	198	.
199	199	.
200	200	.

**Із списку показані місця подальшого проживання громадян пунктів територіальних тем. шобі порянку між предметних територій, за і стабільно установами шобі подальшого проживання**

Центральні райони		Спеціальні райони
№ п/п	Дані	
1	2	3
197	198	.
198	199	.
199	200	.
200	201	.
201	202	.
202	203	.
203	204	.
204	205	.
205	206	.
206	207	.
207	208	.
208	209	.
209	210	.
210	211	.
211	212	.
212	213	.
213	214	.
214	215	.
215	216	.
216	217	.
217	218	.
218	219	.
219	220	.
220	221	.
221	222	.
222	223	.
223	224	.
224	225	.
225	226	.
226	227	.
227	228	.
228	229	.
229	230	.
230	231	.
231	232	.
232	233	.
233	234	.
234	235	.
235	236	.
236	237	.
237	238	.
238	239	.
239	240	.
240	241	.
241	242	.
242	243	.
243	244	.
244	245	.
245	246	.
246	247	.
247	248	.
248	249	.
249	250	.
250	251	.
251	252	.
252	253	.
253	254	.
254	255	.
255	256	.
256	257	.
257	258	.
258	259	.
259	260	.
260	261	.
261	262	.
262	263	.
263	264	.
264	265	.
265	266	.
266	267	.
267	268	.
268	269	.
269	270	.
270	271	.
271	272	.
272	273	.
273	274	.
274	275	.
275	276	.
276	277	.
277	278	.
278	279	.
279	280	.
280	281	.
281	282	.
282	283	.
283	284	.
284	285	.
285	286	.
286	287	.
287	288	.
288	289	.
289	290	.
290	291	.
291	292	.
292	293	.
293	294	.
294	295	.
295	296	.
296	297	.
297	298	.
298	299	.
299	300	.
300	301	.
301	302	.
302	303	.
303	304	.
304	305	.
305	306	.
306	307	.
307	308	.
308	309	.
309	310	.
310	311	.
311	312	.
312	313	.
313	314	.
314	315	.
315	316	.
316	317	.
317	318	.
318	319	.
319	320	.
320	321	.
321	322	.
322	323	.
323	324	.
324	325	.
325	326	.
326	327	.
327	328	.
328	329	.
329	330	.
330	331	.
331	332	.
332	333	.
333	334	.
334	335	.
335	336	.
336	337	.
337	338	.
338	339	.
339	340	.
340	341	.
341	342	.
342	343	.
343	344	.
344	345	.
345	346	.
346	347	.
347	348	.
348	349	.
349	350	.
350	351	.
351	352	.
352	353	.
353	354	.
354	355	.
355	356	.
356	357	.
357	358	.
358	359	.
359	360	.
360	361	.
361	362	.
362	363	.
363	364	.
364	365	.
365	366	.
366	367	.
367	368	.
368	369	.
369	370	.
370	371	.
371	372	.
372	373	.
373	374	.
374	375	.
375	376	.
376	377	.
377	378	.
378	379	.
379	380	.
380	381	.
381	382	.
382	383	.
383	384	.
384	385	.
385	386	.
386	387	.
387	388	.
388	389	.
389	390	.
390	391	.
391	392	.
392	393	.
393	394	.
394	395	.
395	396	.
396	397	.
397	398	.
398	399	.
399	400	.
400	401	.
401	402	.
402	403	.
403	404	.
404	405	.
405	406	.
406	407	.
407	408	.
408	409	.
409	410	.
410	411	.
411	412	.
412	413	.
413	414	.
414	415	.
415	416	.
416	417	.
417	418	.
418	419	.
419	420	.
420	421	.
421	422	.
422	423	.
423	424	.
424	425	.
425	426	.
426	427	.
427	428	.
428	429	.
429	430	.
430	431	.
431	432	.
432	433	.
433	434	.
434	435	.
435	436	.
436	437	.
437	438	.
438	439	.
439	440	.
440	441	.
441	442	.
442	443	.
443	444	.
444	445	.
445	446	.
446	447	.
447	448	.
448	449	.
449	450	.
450	451	.
451	452	.
452	453	.
453	454	.
454	455	.
455	456	.
456	457	.
457	458	.
458	459	.
459	460	.
460	461	.
461	462	.
462	463	.
463	464	.
464	465	.
465	466	.
466	467	.
467	468	.
468	469	.
469	470	.
470	471	.
471	472	.
472	473	.
473	474	.
474	475	.
475	476	.
476	477	.
477	478	.
478	479	.
479	480	.
480	481	.
481	482	.
482	483	.
483	484	.
484	485	.
485	486	.
486	487	.
487	488	.
488	489	.
489	490	.
490	491	.
491	492	.
492	493	.
493	494	.
494	495	.
495	496	.
496	497	.
497	498	.
498	499	.
499	500	.

**Із класифікації показників міжнародного порівняння  
національних пунктів, територіальних тем, шість парних між предметних  
категорій, за ієрархією у загальному вигляді, деякі інші категорії**

Щодо тематичної області		Спеціальне присвоєння категорії
ш. н. п.	д. н. п.	
1	2	3
1010	1010	.
1011	1011	.
1012	1012	.
1013	1013	.
1014	1014	.
1015	1015	.
1016	1016	.
1017	1017	.
1018	1018	.
1019	1019	.
1020	1020	.
1021	1021	.
1022	1022	.
1023	1023	.
1024	1024	.
1025	1025	.
1026	1026	.
1027	1027	.
1028	1028	.
1029	1029	.
1030	1030	.
1031	1031	.
1032	1032	.
1033	1033	.
1034	1034	.
1035	1035	.
1036	1036	.
1037	1037	.
1038	1038	.
1039	1039	.
1040	1040	.
1041	1041	.
1042	1042	.
1043	1043	.
1044	1044	.
1045	1045	.
1046	1046	.
1047	1047	.
1048	1048	.
1049	1049	.
1050	1050	.
1051	1051	.
1052	1052	.
1053	1053	.
1054	1054	.
1055	1055	.
1056	1056	.
1057	1057	.
1058	1058	.
1059	1059	.
1060	1060	.
1061	1061	.
1062	1062	.
1063	1063	.
1064	1064	.
1065	1065	.
1066	1066	.
1067	1067	.
1068	1068	.
1069	1069	.
1070	1070	.
1071	1071	.
1072	1072	.
1073	1073	.
1074	1074	.
1075	1075	.
1076	1076	.
1077	1077	.
1078	1078	.
1079	1079	.
1080	1080	.
1081	1081	.
1082	1082	.
1083	1083	.
1084	1084	.
1085	1085	.
1086	1086	.
1087	1087	.
1088	1088	.
1089	1089	.
1090	1090	.
1091	1091	.
1092	1092	.
1093	1093	.
1094	1094	.
1095	1095	.
1096	1096	.
1097	1097	.
1098	1098	.
1099	1099	.
1100	1100	.

**Інформація щодо зміни місць подання грошових  
наказів на виконання територіальними центрами податкової міліції предметних  
територіальних органів спеціального зв'язу та інспекціями державної податкової служби**

Центральні органи		Спеціальні територіальні органи
№ п/п	Дані	
1	2	3
101	101	.
102	102	.
103	103	.
104	104	.
105	105	.
106	106	.
107	107	.
108	108	.
109	109	.
110	110	.
111	111	.
112	112	.
113	113	.
114	114	.
115	115	.
116	116	.
117	117	.
118	118	.
119	119	.
120	120	.
121	121	.
122	122	.
123	123	.
124	124	.
125	125	.
126	126	.
127	127	.
128	128	.
129	129	.
130	130	.
131	131	.
132	132	.
133	133	.
134	134	.
135	135	.
136	136	.
137	137	.
138	138	.
139	139	.
140	140	.
141	141	.
142	142	.
143	143	.
144	144	.
145	145	.
146	146	.
147	147	.
148	148	.
149	149	.
150	150	.
151	151	.
152	152	.
153	153	.
154	154	.
155	155	.
156	156	.
157	157	.
158	158	.
159	159	.
160	160	.
161	161	.
162	162	.
163	163	.
164	164	.
165	165	.
166	166	.
167	167	.
168	168	.
169	169	.
170	170	.
171	171	.
172	172	.
173	173	.
174	174	.
175	175	.
176	176	.
177	177	.
178	178	.
179	179	.
180	180	.
181	181	.
182	182	.
183	183	.
184	184	.
185	185	.
186	186	.
187	187	.
188	188	.
189	189	.
190	190	.
191	191	.
192	192	.
193	193	.
194	194	.
195	195	.
196	196	.
197	197	.
198	198	.
199	199	.
200	200	.



**Із списку показані місця подальшого проживання населення пунктів, територій: якікня і сел. шибі підлягають предмету переліку, за якими вказано місця проживання населення підлягають предмету переліку**

Центральні райони		Список населених пунктів
№ п/п	Дані	
1	2	3
103	104	.
104	105	.
105	106	.
106	107	.
107	108	.
108	109	.
109	110	.
110	111	.
111	112	.
112	113	.
113	114	.
114	115	.
115	116	.
116	117	.
117	118	.
118	119	.
119	120	.
120	121	.
121	122	.
122	123	.
123	124	.
124	125	.
125	126	.
126	127	.
127	128	.
128	129	.
129	130	.
130	131	.
131	132	.
132	133	.
133	134	.
134	135	.
135	136	.
136	137	.
137	138	.
138	139	.
139	140	.
140	141	.
141	142	.
142	143	.
143	144	.
144	145	.
145	146	.
146	147	.
147	148	.
148	149	.
149	150	.
150	151	.
151	152	.
152	153	.
153	154	.
154	155	.
155	156	.
156	157	.
157	158	.
158	159	.
159	160	.
160	161	.
161	162	.
162	163	.
163	164	.
164	165	.
165	166	.
166	167	.
167	168	.
168	169	.
169	170	.
170	171	.
171	172	.
172	173	.
173	174	.
174	175	.
175	176	.
176	177	.
177	178	.
178	179	.
179	180	.
180	181	.
181	182	.
182	183	.
183	184	.
184	185	.
185	186	.
186	187	.
187	188	.
188	189	.
189	190	.
190	191	.
191	192	.
192	193	.
193	194	.
194	195	.
195	196	.
196	197	.
197	198	.
198	199	.
199	200	.
200	201	.
201	202	.
202	203	.
203	204	.
204	205	.
205	206	.
206	207	.
207	208	.
208	209	.
209	210	.
210	211	.
211	212	.
212	213	.
213	214	.
214	215	.
215	216	.
216	217	.
217	218	.
218	219	.
219	220	.
220	221	.
221	222	.
222	223	.
223	224	.
224	225	.
225	226	.
226	227	.
227	228	.
228	229	.
229	230	.
230	231	.
231	232	.
232	233	.
233	234	.
234	235	.
235	236	.
236	237	.
237	238	.
238	239	.
239	240	.
240	241	.
241	242	.
242	243	.
243	244	.
244	245	.
245	246	.
246	247	.
247	248	.
248	249	.
249	250	.
250	251	.
251	252	.
252	253	.
253	254	.
254	255	.
255	256	.
256	257	.
257	258	.
258	259	.
259	260	.
260	261	.
261	262	.
262	263	.
263	264	.
264	265	.
265	266	.
266	267	.
267	268	.
268	269	.
269	270	.
270	271	.
271	272	.
272	273	.
273	274	.
274	275	.
275	276	.
276	277	.
277	278	.
278	279	.
279	280	.
280	281	.
281	282	.
282	283	.
283	284	.
284	285	.
285	286	.
286	287	.
287	288	.
288	289	.
289	290	.
290	291	.
291	292	.
292	293	.
293	294	.
294	295	.
295	296	.
296	297	.
297	298	.
298	299	.
299	300	.
300	301	.
301	302	.
302	303	.
303	304	.
304	305	.
305	306	.
306	307	.
307	308	.
308	309	.
309	310	.
310	311	.
311	312	.
312	313	.
313	314	.
314	315	.
315	316	.
316	317	.
317	318	.
318	319	.
319	320	.
320	321	.
321	322	.
322	323	.
323	324	.
324	325	.
325	326	.
326	327	.
327	328	.
328	329	.
329	330	.
330	331	.
331	332	.
332	333	.
333	334	.
334	335	.
335	336	.
336	337	.
337	338	.
338	339	.
339	340	.
340	341	.
341	342	.
342	343	.
343	344	.
344	345	.
345	346	.
346	347	.
347	348	.
348	349	.
349	350	.
350	351	.
351	352	.
352	353	.
353	354	.
354	355	.
355	356	.
356	357	.
357	358	.
358	359	.
359	360	.
360	361	.
361	362	.
362	363	.
363	364	.
364	365	.
365	366	.
366	367	.
367	368	.
368	369	.
369	370	.
370	371	.
371	372	.
372	373	.
373	374	.
374	375	.
375	376	.
376	377	.
377	378	.
378	379	.
379	380	.
380	381	.
381	382	.
382	383	.
383	384	.
384	385	.
385	386	.
386	387	.
387	388	.
388	389	.
389	390	.
390	391	.
391	392	.
392	393	.
393	394	.
394	395	.
395	396	.
396	397	.
397	398	.
398	399	.
399	400	.
400	401	.
401	402	.
402	403	.
403	404	.
404	405	.
405	406	.
406	407	.
407	408	.
408	409	.
409	410	.
410	411	.
411	412	.
412	413	.
413	414	.
414	415	.
415	416	.
416	417	.
417	418	.
418	419	.
419	420	.
420	421	.
421	422	.
422	423	.
423	424	.
424	425	.
425	426	.
426	427	.
427	428	.
428	429	.
429	430	.
430	431	.
431	432	.
432	433	.
433	434	.
434	435	.
435	436	.
436	437	.
437	438	.
438	439	.
439	440	.
440	441	.
441	442	.
442	443	.
443	444	.
444	445	.
445	446	.
446	447	.
447	448	.
448	449	.
449	450	.
450	451	.
451	452	.
452	453	.
453	454	.
454	455	.
455	456	.
456	457	.
457	458	.
458	459	.
459	460	.
460	461	.
461	462	.
462	463	.
463	464	.
464	465	.
465	466	.
466	467	.
467	468	.
468	469	.
469	470	.
470	471	.
471	472	.
472	473	.
473	474	.
474	475	.
475	476	.
476	477	.
477	478	.
478	479	.
479	480	.
480	481	.
481	482	.
482	483	.
483	484	.
484	485	.
485	486	.
486	487	.
487	488	.
488	489	.
489	490	.
490	491	.
491	492	.
492	493	.
493	494	.
494	495	.
495	496	.
496	497	.
497	498	.
498	499	.
499	500	.

**Із списку показанні місцеві підприємства, в яких на  
населених пунктах територіальних одиниць здійснюють предметне  
виробництво, заповнюючи зазначені місця, демашиновані території**

Центральні райони		Спеціальні райони
№ п/п	Дані	
1	2	3
113	1130	.
1130	1130	.
1130	1131	.
1131	1135	.
1135	1136	.
1136	1137	.
1137	1138	.
1138	1139	.
1139	1140	.
1140	1141	.
1141	1142	.
1142	1143	.
1143	1144	.
1144	1145	.
1145	1146	.
1146	1147	.
1147	1148	.
1148	1149	.
1149	1150	.
1150	1151	.
1151	1152	.
1152	1153	.
1153	1154	.
1154	1155	.
1155	1156	.
1156	1157	.
1157	1158	.
1158	1159	.
1159	1160	.
1160	1161	.
1161	1162	.
1162	1163	.
1163	1164	.
1164	1165	.
1165	1166	.
1166	1167	.
1167	1168	.
1168	1169	.
1169	1170	.
1170	1171	.
1171	1172	.
1172	1173	.
1173	1174	.
1174	1175	.
1175	1176	.
1176	1177	.
1177	1178	.
1178	1179	.
1179	1180	.
1180	1181	.
1181	1182	.
1182	1183	.
1183	1184	.
1184	1185	.
1185	1186	.
1186	1187	.
1187	1188	.
1188	1189	.
1189	1190	.

**Із класифікації показників міжнародних транзитних пунктів, територіальних тем. підрозділів між предметних територій, за типом об'єкта управління, демагістративних територій**

Центральні статистичні		Спеціальні територіальні пункти
показники	демагістри	
1	2	3
101	102	.
102	103	.
103	104	.
104	105	.
105	106	.
106	107	.
107	108	.
108	109	.
109	110	.
110	111	.
111	112	.
112	113	.
113	114	.
114	115	.
115	116	.
116	117	.
117	118	.
118	119	.
119	120	.
120	121	.
121	122	.
122	123	.
123	124	.
124	125	.
125	126	.
126	127	.
127	128	.
128	129	.
129	130	.
130	131	.
131	132	.
132	133	.
133	134	.
134	135	.
135	136	.
136	137	.
137	138	.
138	139	.
139	140	.
140	141	.
141	142	.
142	143	.
143	144	.
144	145	.
145	146	.
146	147	.
147	148	.
148	149	.
149	150	.
150	151	.
151	152	.
152	153	.
153	154	.
154	155	.
155	156	.
156	157	.
157	158	.
158	159	.
159	160	.
160	161	.
161	162	.
162	163	.
163	164	.
164	165	.
165	166	.
166	167	.
167	168	.
168	169	.
169	170	.
170	171	.
171	172	.
172	173	.
173	174	.
174	175	.
175	176	.
176	177	.
177	178	.
178	179	.
179	180	.
180	181	.
181	182	.
182	183	.
183	184	.
184	185	.
185	186	.
186	187	.
187	188	.
188	189	.
189	190	.
190	191	.
191	192	.
192	193	.
193	194	.
194	195	.
195	196	.
196	197	.
197	198	.
198	199	.
199	200	.
200	201	.
201	202	.
202	203	.
203	204	.
204	205	.
205	206	.
206	207	.
207	208	.
208	209	.
209	210	.
210	211	.
211	212	.
212	213	.
213	214	.
214	215	.
215	216	.
216	217	.
217	218	.
218	219	.
219	220	.
220	221	.
221	222	.
222	223	.
223	224	.
224	225	.
225	226	.
226	227	.
227	228	.
228	229	.
229	230	.
230	231	.
231	232	.
232	233	.
233	234	.
234	235	.
235	236	.
236	237	.
237	238	.
238	239	.
239	240	.
240	241	.
241	242	.
242	243	.
243	244	.
244	245	.
245	246	.
246	247	.
247	248	.
248	249	.
249	250	.
250	251	.
251	252	.
252	253	.
253	254	.
254	255	.
255	256	.
256	257	.
257	258	.
258	259	.
259	260	.
260	261	.
261	262	.
262	263	.
263	264	.
264	265	.
265	266	.
266	267	.
267	268	.
268	269	.
269	270	.
270	271	.
271	272	.
272	273	.
273	274	.
274	275	.
275	276	.
276	277	.
277	278	.
278	279	.
279	280	.
280	281	.
281	282	.
282	283	.
283	284	.
284	285	.
285	286	.
286	287	.
287	288	.
288	289	.
289	290	.
290	291	.
291	292	.
292	293	.
293	294	.
294	295	.
295	296	.
296	297	.
297	298	.
298	299	.
299	300	.
300	301	.
301	302	.
302	303	.
303	304	.
304	305	.
305	306	.
306	307	.
307	308	.
308	309	.
309	310	.
310	311	.
311	312	.
312	313	.
313	314	.
314	315	.
315	316	.
316	317	.
317	318	.
318	319	.
319	320	.
320	321	.
321	322	.
322	323	.
323	324	.
324	325	.
325	326	.
326	327	.
327	328	.
328	329	.
329	330	.
330	331	.
331	332	.
332	333	.
333	334	.
334	335	.
335	336	.
336	337	.
337	338	.
338	339	.
339	340	.
340	341	.
341	342	.
342	343	.
343	344	.
344	345	.
345	346	.
346	347	.
347	348	.
348	349	.
349	350	.
350	351	.
351	352	.
352	353	.
353	354	.
354	355	.
355	356	.
356	357	.
357	358	.
358	359	.
359	360	.
360	361	.
361	362	.
362	363	.
363	364	.
364	365	.
365	366	.
366	367	.
367	368	.
368	369	.
369	370	.
370	371	.
371	372	.
372	373	.
373	374	.
374	375	.
375	376	.
376	377	.
377	378	.
378	379	.
379	380	.
380	381	.
381	382	.
382	383	.
383	384	.
384	385	.
385	386	.
386	387	.
387	388	.
388	389	.
389	390	.
390	391	.
391	392	.
392	393	.
393	394	.
394	395	.
395	396	.
396	397	.
397	398	.
398	399	.
399	400	.
400	401	.
401	402	.
402	403	.
403	404	.
404	405	.
405	406	.
406	407	.
407	408	.
408	409	.
409	410	.
410	411	.
411	412	.
412	413	.
413	414	.
414	415	.
415	416	.
416	417	.
417	418	.
418	419	.
419	420	.
420	421	.
421	422	.
422	423	.
423	424	.
424	425	.
425	426	.
426	427	.
427	428	.
428	429	.
429	430	.
430	431	.
431	432	.
432	433	.
433	434	.
434	435	.
435	436	.
436	437	.
437	438	.
438	439	.
439	440	.
440	441	.
441	442	.
442	443	.
443	444	.
444	445	.
445	446	.
446	447	.
447	448	.
448	449	.
449	450	.
450	451	.
451	452	.
452	453	.
453	454	.
454	455	.
455	456	.
456	457	.
457	458	.
458	459	.
459	460	.
460	461	.
461	462	.
462	463	.
463	464	.
464	465	.
465	466	.
466	467	.
467	468	.
468	469	.
469	470	.
470	471	.
471	472	.
472	473	.
473	474	.
474	475	.
475	476	.
476	477	.
477	478	.
478	479	.
479	480	.
480	481	.
481	482	.
482	483	.
483	484	.
484	485	.
485	486	.
486	487	.
487	488	.
488	489	.
489	490	.
490	491	.
491	492	.
492	493	.
493	494	.
494	495	.
495	496	.
496	497	.
497	498	.
498	499	.
499	500	.

**Із кожної позиції має надаватися графік  
наступних пунктів: територія, яка тем. швид. паркання має предметів  
картотірній, за її стабільно рухатимуть швидко, демашикартотірній**

Щодо зміни графіка		Спеціальне призначення графіка
ш. ш. ш. ш.	д. ш. ш. ш.	
1	2	3
1353	1351	.
1351	1355	.
1355	1356	.
1356	1357	.
1357	1358	.
1358	1359	.
1359	1360	.
1360	1361	.
1361	1362	.
1362	1363	.
1363	1364	.
1364	1365	.
1365	1366	.
1366	1367	.
1367	1368	.
1368	1369	.
1369	1370	.
1370	1371	.
1371	1372	.
1372	1373	.
1373	1374	.
1374	1375	.
1375	1376	.
1376	1377	.
1377	1378	.
1378	1379	.
1379	1380	.
1380	1381	.
1381	1382	.
1382	1383	.
1383	1384	.
1384	1385	.
1385	1386	.
1386	1387	.
1387	1388	.
1388	1389	.
1389	1390	.
1390	1391	.
1391	1392	.
1392	1393	.
1393	1394	.
1394	1395	.
1395	1396	.
1396	1397	.
1397	1398	.
1398	1399	.
1399	1400	.
1400	1401	.
1401	1402	.
1402	1403	.
1403	1404	.
1404	1405	.
1405	1406	.
1406	1407	.
1407	1408	.
1408	1409	.
1409	1410	.
1410	1411	.
1411	1412	.
1412	1413	.
1413	1414	.
1414	1415	.
1415	1416	.
1416	1417	.
1417	1418	.
1418	1419	.
1419	1420	.
1420	1421	.
1421	1422	.
1422	1423	.
1423	1424	.
1424	1425	.
1425	1426	.
1426	1427	.
1427	1428	.
1428	1429	.
1429	1430	.
1430	1431	.
1431	1432	.
1432	1433	.
1433	1434	.
1434	1435	.
1435	1436	.
1436	1437	.
1437	1438	.
1438	1439	.
1439	1440	.
1440	1441	.
1441	1442	.
1442	1443	.
1443	1444	.
1444	1445	.
1445	1446	.
1446	1447	.
1447	1448	.
1448	1449	.
1449	1450	.
1450	1451	.
1451	1452	.
1452	1453	.
1453	1454	.
1454	1455	.
1455	1456	.
1456	1457	.
1457	1458	.
1458	1459	.
1459	1460	.
1460	1461	.
1461	1462	.
1462	1463	.
1463	1464	.
1464	1465	.
1465	1466	.
1466	1467	.
1467	1468	.
1468	1469	.
1469	1470	.
1470	1471	.
1471	1472	.
1472	1473	.
1473	1474	.
1474	1475	.
1475	1476	.
1476	1477	.
1477	1478	.
1478	1479	.
1479	1480	.
1480	1481	.
1481	1482	.
1482	1483	.
1483	1484	.
1484	1485	.
1485	1486	.
1486	1487	.
1487	1488	.
1488	1489	.
1489	1490	.
1490	1491	.
1491	1492	.
1492	1493	.
1493	1494	.
1494	1495	.
1495	1496	.
1496	1497	.
1497	1498	.
1498	1499	.
1499	1500	.

**Із списку підприємств, які надають свої транспортні засоби для перевезення осіб, що перебувають у місцях позбавлення волі, до пунктів призначення, з метою надання їм медичної допомоги та надання їм харчування**

Підприємство		Спеціальне транспортне засоби
№ п/п	Діяльність	
1	2	3
1001	1001	.
1002	1001	.
1003	1002	.
1004	1002	.
1005	1002	.
1006	1002	.
1007	1002	.
1008	1002	.
1009	1002	.
1010	1002	.
1011	1002	.
1012	1002	.
1013	1002	.
1014	1002	.
1015	1002	.
1016	1002	.
1017	1002	.
1018	1002	.
1019	1002	.
1020	1002	.
1021	1002	.
1022	1002	.
1023	1002	.
1024	1002	.
1025	1002	.
1026	1002	.
1027	1002	.
1028	1002	.
1029	1002	.
1030	1002	.
1031	1002	.
1032	1002	.
1033	1002	.
1034	1002	.
1035	1002	.
1036	1002	.
1037	1002	.
1038	1002	.
1039	1002	.
1040	1002	.
1041	1002	.
1042	1002	.
1043	1002	.
1044	1002	.
1045	1002	.
1046	1002	.
1047	1002	.
1048	1002	.
1049	1002	.
1050	1002	.
1051	1002	.
1052	1002	.
1053	1002	.
1054	1002	.
1055	1002	.
1056	1002	.
1057	1002	.
1058	1002	.
1059	1002	.
1060	1002	.
1061	1002	.
1062	1002	.
1063	1002	.
1064	1002	.
1065	1002	.
1066	1002	.
1067	1002	.
1068	1002	.
1069	1002	.
1070	1002	.
1071	1002	.
1072	1002	.
1073	1002	.
1074	1002	.
1075	1002	.
1076	1002	.
1077	1002	.
1078	1002	.
1079	1002	.
1080	1002	.
1081	1002	.
1082	1002	.
1083	1002	.
1084	1002	.
1085	1002	.
1086	1002	.
1087	1002	.
1088	1002	.
1089	1002	.
1090	1002	.
1091	1002	.
1092	1002	.
1093	1002	.
1094	1002	.
1095	1002	.
1096	1002	.
1097	1002	.
1098	1002	.
1099	1002	.
1100	1002	.

**Із класифікації показників міжнародних транзитних пунктів, територіальних тем. підрозділів між предметних територій, за класифікацією державних територій**

Щодо міжнародних пунктів		Спеціальні територіальні пункти
№ п/п	Назва	
1	2	3
100	100	.
101	101	.
102	102	.
103	103	.
104	104	.
105	105	.
106	106	.
107	107	.
108	108	.
109	109	.
110	110	.
111	111	.
112	112	.
113	113	.
114	114	.
115	115	.
116	116	.
117	117	.
118	118	.
119	119	.
120	120	.
121	121	.
122	122	.
123	123	.
124	124	.
125	125	.
126	126	.
127	127	.
128	128	.
129	129	.
130	130	.
131	131	.
132	132	.
133	133	.
134	134	.
135	135	.
136	136	.
137	137	.
138	138	.
139	139	.
140	140	.
141	141	.
142	142	.
143	143	.
144	144	.
145	145	.
146	146	.
147	147	.
148	148	.
149	149	.
150	150	.
151	151	.
152	152	.
153	153	.
154	154	.
155	155	.
156	156	.
157	157	.
158	158	.
159	159	.
160	160	.
161	161	.
162	162	.
163	163	.
164	164	.
165	165	.
166	166	.
167	167	.
168	168	.
169	169	.
170	170	.
171	171	.
172	172	.
173	173	.
174	174	.
175	175	.
176	176	.
177	177	.
178	178	.
179	179	.
180	180	.
181	181	.
182	182	.
183	183	.
184	184	.
185	185	.
186	186	.
187	187	.
188	188	.
189	189	.
190	190	.
191	191	.
192	192	.
193	193	.
194	194	.
195	195	.
196	196	.
197	197	.
198	198	.
199	199	.
200	200	.

**Із класифікації показників міжнародних транзитних пунктів, територіальних тем. підрозділів мит. предметів територій, за які здійснено рух товарів, державних територій**

Цифровий код		Спеціальне протекторатне
1	2	
000	000	.
001	001	.
002	002	.
003	003	.
004	004	.
005	005	.
006	006	.
007	007	.
008	008	.
009	009	.
010	010	.
011	011	.
012	012	.
013	013	.
014	014	.
015	015	.
016	016	.
017	017	.
018	018	.
019	019	.
020	020	.
021	021	.
022	022	.
023	023	.
024	024	.
025	025	.
026	026	.
027	027	.
028	028	.
029	029	.
030	030	.
031	031	.
032	032	.
033	033	.
034	034	.
035	035	.
036	036	.
037	037	.
038	038	.
039	039	.
040	040	.
041	041	.
042	042	.
043	043	.
044	044	.
045	045	.
046	046	.
047	047	.
048	048	.
049	049	.
050	050	.
051	051	.
052	052	.
053	053	.
054	054	.
055	055	.
056	056	.
057	057	.
058	058	.
059	059	.
060	060	.
061	061	.
062	062	.
063	063	.
064	064	.
065	065	.
066	066	.
067	067	.
068	068	.
069	069	.
070	070	.
071	071	.
072	072	.
073	073	.
074	074	.
075	075	.
076	076	.
077	077	.
078	078	.
079	079	.
080	080	.
081	081	.
082	082	.
083	083	.
084	084	.
085	085	.
086	086	.
087	087	.
088	088	.
089	089	.
090	090	.
091	091	.
092	092	.
093	093	.
094	094	.
095	095	.
096	096	.
097	097	.
098	098	.
099	099	.

**Із класифікації показників міжнародного порівняння  
наступними пунктами територіальних одиниць: області, райони, міста, предмети  
території, за які здійснюють установами статистичного територіального**

Цифрові значення		Символічне позначення
показник	додаток	
1	2	3
001	001	.
002	002	.
003	003	.
004	004	.
005	005	.
006	006	.
007	007	.
008	008	.
009	009	.
010	010	.
011	011	.
012	012	.
013	013	.
014	014	.
015	015	.
016	016	.
017	017	.
018	018	.
019	019	.
020	020	.
021	021	.
022	022	.
023	023	.
024	024	.
025	025	.
026	026	.
027	027	.
028	028	.
029	029	.
030	030	.
031	031	.
032	032	.
033	033	.
034	034	.
035	035	.
036	036	.
037	037	.
038	038	.
039	039	.
040	040	.
041	041	.
042	042	.
043	043	.
044	044	.
045	045	.
046	046	.
047	047	.
048	048	.
049	049	.
050	050	.



**Таблиця показує місця подальшого руху по  
вказаних пунктах територіальних тем. поділ державних предметів  
території, за якими здійснюється діяльність державних територій**

Центральні райони		Спеціальні територіальні райони
№ п/п	Державні	
1	2	3
1	1	.
2	2	.
3	3	.
4	4	.
5	5	.
6	6	.
7	7	.
8	8	.
9	9	.
10	10	.
11	11	.
12	12	.
13	13	.
14	14	.
15	15	.
16	16	.
17	17	.
18	18	.
19	19	.
20	20	.
21	21	.
22	22	.
23	23	.
24	24	.
25	25	.
26	26	.
27	27	.
28	28	.
29	29	.
30	30	.
31	31	.
32	32	.
33	33	.
34	34	.
35	35	.
36	36	.
37	37	.
38	38	.
39	39	.
40	40	.
41	41	.
42	42	.
43	43	.
44	44	.
45	45	.
46	46	.
47	47	.
48	48	.
49	49	.
50	50	.

**Із класифікації показників міжнародного порівняння  
національних пунктів територіальних тематичних районів між предметних  
територій, заповненими даними за період діяльності територій**

Цифрові показники		Співвідношення показників
показник	дані дані	
1	2	3
201	202	.
202	203	.
203	204	.
204	205	.
205	206	.
206	207	.
207	208	.
208	209	.
209	210	.
210	211	.
211	212	.
212	213	.
213	214	.
214	215	.
215	216	.
216	217	.
217	218	.
218	219	.
219	220	.
220	221	.
221	222	.
222	223	.
223	224	.
224	225	.
225	226	.
226	227	.
227	228	.
228	229	.
229	230	.
230	231	.
231	232	.
232	233	.
233	234	.
234	235	.
235	236	.
236	237	.
237	238	.
238	239	.
239	240	.
240	241	.
241	242	.
242	243	.
243	244	.
244	245	.
245	246	.
246	247	.
247	248	.
248	249	.
249	250	.
250	251	.
251	252	.
252	253	.
253	254	.
254	255	.
255	256	.
256	257	.
257	258	.
258	259	.
259	260	.
260	261	.
261	262	.
262	263	.
263	264	.
264	265	.

**Таблиця показує зміст податкових груп по  
наступних пунктах: 1) ринкових; 2) не-ринкових предметів  
каррторній, заповнюваних за темною лінійкою, демапозиторній**

Щодо групи статей		Спеціальна група
пункт	додаток	
1	2	3
1.1	1.1	.
1.2	1.2	.
1.3	1.3	.
1.4	1.4	.
1.5	1.5	.
1.6	1.6	.
1.7	1.7	.
1.8	1.8	.
1.9	1.9	.
1.10	1.10	.
1.11	1.11	.
1.12	1.12	.
1.13	1.13	.
1.14	1.14	.
1.15	1.15	.
1.16	1.16	.
1.17	1.17	.
1.18	1.18	.
1.19	1.19	.
1.20	1.20	.
1.21	1.21	.
1.22	1.22	.
1.23	1.23	.
1.24	1.24	.
1.25	1.25	.
1.26	1.26	.
1.27	1.27	.
1.28	1.28	.
1.29	1.29	.
1.30	1.30	.
1.31	1.31	.
1.32	1.32	.
1.33	1.33	.
1.34	1.34	.
1.35	1.35	.
1.36	1.36	.
1.37	1.37	.
1.38	1.38	.
1.39	1.39	.
1.40	1.40	.
1.41	1.41	.
1.42	1.42	.
1.43	1.43	.
1.44	1.44	.
1.45	1.45	.
1.46	1.46	.
1.47	1.47	.
1.48	1.48	.
1.49	1.49	.
1.50	1.50	.
1.51	1.51	.
1.52	1.52	.
1.53	1.53	.
1.54	1.54	.
1.55	1.55	.
1.56	1.56	.
1.57	1.57	.
1.58	1.58	.
1.59	1.59	.
1.60	1.60	.
1.61	1.61	.
1.62	1.62	.
1.63	1.63	.
1.64	1.64	.
1.65	1.65	.
1.66	1.66	.
1.67	1.67	.
1.68	1.68	.
1.69	1.69	.
1.70	1.70	.
1.71	1.71	.
1.72	1.72	.
1.73	1.73	.
1.74	1.74	.
1.75	1.75	.
1.76	1.76	.
1.77	1.77	.
1.78	1.78	.
1.79	1.79	.
1.80	1.80	.
1.81	1.81	.
1.82	1.82	.
1.83	1.83	.
1.84	1.84	.
1.85	1.85	.
1.86	1.86	.
1.87	1.87	.
1.88	1.88	.
1.89	1.89	.
1.90	1.90	.
1.91	1.91	.
1.92	1.92	.
1.93	1.93	.
1.94	1.94	.
1.95	1.95	.
1.96	1.96	.
1.97	1.97	.
1.98	1.98	.
1.99	1.99	.
1.100	1.100	.

**Із кожної позиції має надаватися графік  
наступних пунктів: територія, яка тем. швид. паряє між предметом  
карти і ґрунті, за її східним узяттям чи ширини, дема інікарти і ґрунті**

Центральні частини		Східна територія
№ п/п	Діагональ	
1	2	3
1	2	.
2	3	.
3	4	.
4	5	.
5	6	.
6	7	.
7	8	.
8	9	.
9	10	.
10	11	.
11	12	.
12	13	.
13	14	.
14	15	.
15	16	.
16	17	.
17	18	.
18	19	.
19	20	.
20	21	.
21	22	.
22	23	.
23	24	.
24	25	.
25	26	.
26	27	.
27	28	.
28	29	.
29	30	.
30	31	.
31	32	.
32	33	.
33	34	.
34	35	.
35	36	.
36	37	.
37	38	.
38	39	.
39	40	.
40	41	.
41	42	.
42	43	.
43	44	.
44	45	.
45	46	.
46	47	.
47	48	.
48	49	.
49	50	.
50	51	.
51	52	.
52	53	.
53	54	.
54	55	.
55	56	.
56	57	.
57	58	.
58	59	.
59	60	.
60	61	.
61	62	.
62	63	.
63	64	.
64	65	.
65	66	.
66	67	.
67	68	.
68	69	.
69	70	.
70	71	.
71	72	.
72	73	.
73	74	.
74	75	.
75	76	.
76	77	.

**Із кожної позиції має надаватися графік  
наступних пунктів: територія, яка тем. швид. паряння між предметом  
території, за якої відбуваються зміни, до наступної території**

Щодо території графік		Спеціальне призначення території
ш. ш. км	д. ш. км	
1	2	3
11	12	.
12	13	.
13	14	.
14	15	.
15	16	.
16	17	.
17	18	.
18	19	.
19	20	.
20	21	.
21	22	.
22	23	.
23	24	.
24	25	.
25	26	.
26	27	.
27	28	.
28	29	.
29	30	.
30	31	.
31	32	.
32	33	.
33	34	.
34	35	.
35	36	.
36	37	.
37	38	.
38	39	.
39	40	.
40	41	.
41	42	.
42	43	.
43	44	.
44	45	.
45	46	.
46	47	.
47	48	.
48	49	.
49	50	.
50	51	.
51	52	.
52	53	.
53	54	.
54	55	.
55	56	.
56	57	.
57	58	.
58	59	.
59	60	.
60	61	.
61	62	.
62	63	.
63	64	.
64	65	.
65	66	.
66	67	.
67	68	.
68	69	.
69	70	.
70	71	.
71	72	.
72	73	.
73	74	.
74	75	.
75	76	.
76	77	.
77	78	.
78	79	.
79	80	.
80	81	.
81	82	.
82	83	.
83	84	.
84	85	.
85	86	.
86	87	.
87	88	.
88	89	.
89	90	.
90	91	.
91	92	.
92	93	.
93	94	.
94	95	.
95	96	.
96	97	.
97	98	.
98	99	.
99	100	.

**Таблиця показує зміст податкових груп по  
наступних пунктах територіальних тем. Інші податки між предметів  
території, за якими згідно з темними даними податковий територій**

Центральна група		Спеціальні податкові групи
пункт	тем	
1	2	3
103	101	.
101	105	.
105	109	.
109	117	.
117	118	.
118	120	.
120	100	.
100	1000	.
1000	1009	.
1009	1011	.
1011	1015	.
1015	1019	.
1019	1021	.
1021	1027	.
1027	1031	.
1031	1035	.
1035	1039	.
1039	1041	.
1041	1045	.
1045	1049	.
1049	1051	.
1051	1055	.
1055	1059	.
1059	1061	.
1061	1065	.
1065	1069	.
1069	1071	.
1071	1075	.
1075	1079	.
1079	1081	.
1081	1085	.
1085	1089	.
1089	1091	.
1091	1095	.
1095	1099	.
1099	1101	.
1101	1105	.
1105	1109	.
1109	1111	.
1111	1115	.
1115	1119	.
1119	1121	.
1121	1125	.
1125	1129	.
1129	1131	.
1131	1135	.
1135	1139	.
1139	1141	.
1141	1145	.
1145	1149	.
1149	1151	.
1151	1155	.
1155	1159	.
1159	1161	.
1161	1165	.
1165	1169	.
1169	1171	.
1171	1175	.
1175	1179	.
1179	1181	.
1181	1185	.
1185	1189	.
1189	1191	.
1191	1195	.
1195	1199	.

**Із списку показані міжнародні пункти контролю пунктів, територій, які мають спеціальні права, предметів торгівлі, за які встановлено спеціальні тарифні ставки торгівлі**

Цифровий код		Спеціальні тарифні ставки
1	2	
0000	0000	.
0001	0001	.
0002	0002	.
0003	0003	.
0004	0004	.
0005	0005	.
0006	0006	.
0007	0007	.
0008	0008	.
0009	0009	.
0010	0010	.
0011	0011	.
0012	0012	.
0013	0013	.
0014	0014	.
0015	0015	.
0016	0016	.
0017	0017	.
0018	0018	.
0019	0019	.
0020	0020	.
0021	0021	.
0022	0022	.
0023	0023	.
0024	0024	.
0025	0025	.
0026	0026	.
0027	0027	.
0028	0028	.
0029	0029	.
0030	0030	.
0031	0031	.
0032	0032	.
0033	0033	.
0034	0034	.
0035	0035	.
0036	0036	.
0037	0037	.
0038	0038	.
0039	0039	.
0040	0040	.
0041	0041	.
0042	0042	.
0043	0043	.
0044	0044	.
0045	0045	.
0046	0046	.
0047	0047	.
0048	0048	.
0049	0049	.
0050	0050	.
0051	0051	.
0052	0052	.
0053	0053	.
0054	0054	.
0055	0055	.
0056	0056	.
0057	0057	.
0058	0058	.
0059	0059	.
0060	0060	.
0061	0061	.
0062	0062	.
0063	0063	.
0064	0064	.
0065	0065	.
0066	0066	.
0067	0067	.
0068	0068	.
0069	0069	.
0070	0070	.
0071	0071	.
0072	0072	.
0073	0073	.
0074	0074	.
0075	0075	.
0076	0076	.
0077	0077	.
0078	0078	.
0079	0079	.
0080	0080	.
0081	0081	.
0082	0082	.
0083	0083	.
0084	0084	.
0085	0085	.
0086	0086	.
0087	0087	.
0088	0088	.
0089	0089	.
0090	0090	.
0091	0091	.
0092	0092	.
0093	0093	.
0094	0094	.
0095	0095	.
0096	0096	.
0097	0097	.
0098	0098	.
0099	0099	.

**Із класифікації показників міжнародних транзитних пунктів, територіальних тем. підрозділів мит. предметів територій, за якими здійснюється митний контроль територій**

Щодо митних пунктів		Спеціальні територіальні пункти
№ пункту	Держави	
1	2	3
2000	2000	.
2001	2001	.
2002	2002	.
2003	2003	.
2004	2004	.
2005	2005	.
2006	2006	.
2007	2007	.
2008	2008	.
2009	2009	.
2010	2010	.
2011	2011	.
2012	2012	.
2013	2013	.
2014	2014	.
2015	2015	.
2016	2016	.
2017	2017	.
2018	2018	.
2019	2019	.
2020	2020	.
2021	2021	.
2022	2022	.
2023	2023	.
2024	2024	.
2025	2025	.
2026	2026	.
2027	2027	.
2028	2028	.
2029	2029	.
2030	2030	.
2031	2031	.
2032	2032	.
2033	2033	.
2034	2034	.
2035	2035	.
2036	2036	.
2037	2037	.
2038	2038	.
2039	2039	.
2040	2040	.
2041	2041	.
2042	2042	.
2043	2043	.
2044	2044	.
2045	2045	.
2046	2046	.
2047	2047	.
2048	2048	.
2049	2049	.
2050	2050	.



**Із класифікації показників міжнародних транзитних пунктів, територіальних тем. підрозділів між предметних територій, за ієрархією розташованих між тем. підрозділами територій**

Цифрові значення		Словесне трактування показника
ш. н. п.	д. н. п.	
1	2	3
430	430	.
4300	4300	.
43000	4300	.
43001	4300	.
43005	4300	.
43006	4300	.
43007	4300	.
43008	4300	.
43009	4300	.
43010	4300	.
43011	4300	.
43012	4300	.
43013	4300	.
43014	4300	.
43015	4300	.
43016	4300	.
43017	4300	.
43018	4300	.
43019	4300	.
43020	4300	.
43021	4300	.
43022	4300	.
43023	4300	.
43024	4300	.
43025	4300	.
43026	4300	.
43027	4300	.
43028	4300	.
43029	4300	.
43030	4300	.
43031	4300	.
43032	4300	.
43033	4300	.
43034	4300	.
43035	4300	.
43036	4300	.
43037	4300	.
43038	4300	.
43039	4300	.
43040	4300	.
43041	4300	.
43042	4300	.
43043	4300	.
43044	4300	.
43045	4300	.
43046	4300	.
43047	4300	.
43048	4300	.
43049	4300	.
43050	4300	.
43051	4300	.
43052	4300	.
43053	4300	.
43054	4300	.
43055	4300	.
43056	4300	.

**Із списку показників міжнародних границь  
наступних пунктів територіальних імен, що біля державних предметних  
територій, за якими встановлено межі між державами територій**

Центральні частини		Спеціальні територіальні частини
№ п/п	Держави	
1	2	3
2357	2358	.
2359	2360	.
2361	2362	.
2363	2364	.
2365	2366	.
2367	2368	.
2369	2370	.
2371	2372	.
2373	2374	.
2375	2376	.
2377	2378	.
2379	2380	.
2381	2382	.
2383	2384	.
2385	2386	.
2387	2388	.
2389	2390	.
2391	2392	.
2393	2394	.
2395	2396	.
2397	2398	.
2399	2400	.
2401	2402	.
2403	2404	.
2405	2406	.
2407	2408	.
2409	2410	.
2411	2412	.
2413	2414	.
2415	2416	.
2417	2418	.
2419	2420	.
2421	2422	.
2423	2424	.
2425	2426	.
2427	2428	.
2429	2430	.
2431	2432	.
2433	2434	.
2435	2436	.
2437	2438	.
2439	2440	.
2441	2442	.
2443	2444	.
2445	2446	.
2447	2448	.
2449	2450	.
2451	2452	.
2453	2454	.
2455	2456	.
2457	2458	.
2459	2460	.
2461	2462	.

**Таблица позиций, установленных границей  
населенных пунктов, территории, на которых установлены предметы  
нагрузки, для стабилизации территории, подлежащих территории**

Центральная группа		Средняя группа
1	2	
1	2	.
2	3	.
3	4	.
4	5	.
5	6	.
6	7	.
7	8	.
8	9	.
9	10	.
10	11	.
11	12	.
12	13	.
13	14	.
14	15	.
15	16	.
16	17	.
17	18	.
18	19	.
19	20	.
20	21	.
21	22	.
22	23	.
23	24	.
24	25	.
25	26	.
26	27	.
27	28	.
28	29	.
29	30	.
30	31	.
31	32	.
32	33	.
33	34	.
34	35	.
35	36	.
36	37	.
37	38	.
38	39	.
39	40	.
40	41	.
41	42	.
42	43	.
43	44	.
44	45	.
45	46	.
46	47	.
47	48	.
48	49	.
49	50	.
50	51	.
51	52	.
52	53	.
53	54	.
54	55	.
55	56	.
56	57	.
57	58	.
58	59	.
59	60	.
60	61	.
61	62	.
62	63	.
63	64	.
64	65	.
65	66	.
66	67	.
67	68	.
68	69	.
69	70	.
70	71	.
71	72	.
72	73	.
73	74	.
74	75	.
75	76	.
76	77	.
77	78	.
78	79	.
79	80	.
80	81	.
81	82	.
82	83	.
83	84	.
84	85	.
85	86	.
86	87	.
87	88	.
88	89	.
89	90	.
90	91	.
91	92	.
92	93	.
93	94	.
94	95	.
95	96	.
96	97	.
97	98	.
98	99	.
99	100	.

**Таблица перевода десятичных дробей на  
обыкновенные дроби. Термин: обыкновенная десятичная дробь. предмет: математика  
класс: 5 класс. учебник: учебник математики для 5 класса. Авторы: Мерзляк, Полонский, Шкляев**

Обыкновенные дроби		Список десятичных дробей
Числитель	Знаменатель	
1	2	.
1	3	.
1	4	.
1	5	.
1	6	.
1	7	.
1	8	.
1	9	.
2	3	.
2	4	.
2	5	.
2	6	.
2	7	.
2	8	.
2	9	.
3	4	.
3	5	.
3	6	.
3	7	.
3	8	.
3	9	.
4	5	.
4	6	.
4	7	.
4	8	.
4	9	.
5	6	.
5	7	.
5	8	.
5	9	.
6	7	.
6	8	.
6	9	.
7	8	.
7	9	.
8	9	.

**Таблица показателей местоположения границ населенных пунктов, территории, на которых действуют предметы охраны, заповедных зон и объектов культурного наследия**

Центральная группа		Специальные территории
№ п/п	Длина	
1	2	3
100	100	.
101	101	.
102	102	.
103	103	.
104	104	.
105	105	.
106	106	.
107	107	.
108	108	.
109	109	.
110	110	.
111	111	.
112	112	.
113	113	.
114	114	.
115	115	.
116	116	.
117	117	.
118	118	.
119	119	.
120	120	.
121	121	.
122	122	.
123	123	.
124	124	.
125	125	.
126	126	.
127	127	.
128	128	.
129	129	.
130	130	.
131	131	.
132	132	.
133	133	.
134	134	.
135	135	.
136	136	.
137	137	.
138	138	.
139	139	.
140	140	.
141	141	.
142	142	.
143	143	.
144	144	.
145	145	.
146	146	.
147	147	.
148	148	.
149	149	.
150	150	.
151	151	.
152	152	.
153	153	.
154	154	.
155	155	.
156	156	.
157	157	.
158	158	.
159	159	.
160	160	.
161	161	.
162	162	.
163	163	.
164	164	.
165	165	.
166	166	.
167	167	.
168	168	.
169	169	.
170	170	.
171	171	.
172	172	.
173	173	.
174	174	.
175	175	.
176	176	.
177	177	.
178	178	.
179	179	.
180	180	.
181	181	.
182	182	.
183	183	.
184	184	.
185	185	.
186	186	.
187	187	.
188	188	.
189	189	.
190	190	.
191	191	.
192	192	.
193	193	.
194	194	.
195	195	.
196	196	.
197	197	.
198	198	.
199	199	.
200	200	.

**Із класів виокремлюють підстаціонарні групи по  
наступним пунктам: територіальні класи, шкільні парканні між предметних  
територій, заповнювані рухомими предметами територій**

Центральні класи		Спеціальні територіальні групи
шкільні	територіальні	
1	2	3
451	4510	.
452	4520	.
453	4530	.
454	4540	.
455	4550	.
456	4560	.
457	4570	.
458	4580	.
459	4590	.
460	4600	.
461	4610	.
462	4620	.
463	4630	.
464	4640	.
465	4650	.
466	4660	.
467	4670	.
468	4680	.
469	4690	.
470	4700	.
471	4710	.
472	4720	.
473	4730	.
474	4740	.
475	4750	.
476	4760	.
477	4770	.
478	4780	.
479	4790	.
480	4800	.
481	4810	.
482	4820	.
483	4830	.
484	4840	.
485	4850	.
486	4860	.
487	4870	.
488	4880	.
489	4890	.
490	4900	.
491	4910	.
492	4920	.
493	4930	.
494	4940	.
495	4950	.
496	4960	.
497	4970	.

**Із списку показані місцеві та регіональні пункти контролю, територіальні тем. підроз'язки м.з. предметних територій, за якими здійснюють моніторинг діяльності територій**

Центральна територія		Спеціальні територіальні пункти
№ п/п	Державний код	
1	2	3
2597	2598	.
2598	2599	.
2599	2600	.
2600	2601	.
2601	2602	.
2602	2603	.
2603	2604	.
2604	2605	.
2605	2606	.
2606	2607	.
2607	2608	.
2608	2609	.
2609	2610	.
2610	2611	.
2611	2612	.
2612	2613	.
2613	2614	.
2614	2615	.
2615	2616	.
2616	2617	.
2617	2618	.
2618	2619	.
2619	2620	.
2620	2621	.
2621	2622	.
2622	2623	.
2623	2624	.
2624	2625	.
2625	2626	.
2626	2627	.
2627	2628	.
2628	2629	.
2629	2630	.
2630	2631	.
2631	2632	.
2632	2633	.
2633	2634	.
2634	2635	.
2635	2636	.
2636	2637	.
2637	2638	.
2638	2639	.
2639	2640	.
2640	2641	.
2641	2642	.
2642	2643	.
2643	2644	.
2644	2645	.
2645	2646	.
2646	2647	.
2647	2648	.
2648	2649	.
2649	2650	.
2650	2651	.
2651	2652	.
2652	2653	.
2653	2654	.
2654	2655	.
2655	2656	.
2656	2657	.
2657	2658	.
2658	2659	.
2659	2660	.
2660	2661	.
2661	2662	.
2662	2663	.
2663	2664	.
2664	2665	.
2665	2666	.
2666	2667	.
2667	2668	.
2668	2669	.
2669	2670	.
2670	2671	.
2671	2672	.
2672	2673	.
2673	2674	.
2674	2675	.
2675	2676	.
2676	2677	.
2677	2678	.
2678	2679	.
2679	2680	.
2680	2681	.
2681	2682	.
2682	2683	.
2683	2684	.
2684	2685	.
2685	2686	.
2686	2687	.
2687	2688	.
2688	2689	.
2689	2690	.
2690	2691	.
2691	2692	.
2692	2693	.
2693	2694	.
2694	2695	.
2695	2696	.
2696	2697	.
2697	2698	.
2698	2699	.
2699	2700	.
2700	2701	.
2701	2702	.
2702	2703	.
2703	2704	.
2704	2705	.
2705	2706	.
2706	2707	.
2707	2708	.
2708	2709	.
2709	2710	.
2710	2711	.
2711	2712	.
2712	2713	.
2713	2714	.
2714	2715	.
2715	2716	.
2716	2717	.
2717	2718	.
2718	2719	.
2719	2720	.
2720	2721	.
2721	2722	.
2722	2723	.
2723	2724	.
2724	2725	.
2725	2726	.
2726	2727	.
2727	2728	.
2728	2729	.
2729	2730	.
2730	2731	.
2731	2732	.
2732	2733	.
2733	2734	.
2734	2735	.
2735	2736	.
2736	2737	.
2737	2738	.
2738	2739	.
2739	2740	.
2740	2741	.
2741	2742	.
2742	2743	.
2743	2744	.
2744	2745	.
2745	2746	.
2746	2747	.
2747	2748	.
2748	2749	.
2749	2750	.
2750	2751	.
2751	2752	.
2752	2753	.
2753	2754	.
2754	2755	.
2755	2756	.
2756	2757	.
2757	2758	.
2758	2759	.
2759	2760	.
2760	2761	.
2761	2762	.
2762	2763	.
2763	2764	.
2764	2765	.
2765	2766	.
2766	2767	.
2767	2768	.
2768	2769	.
2769	2770	.
2770	2771	.
2771	2772	.
2772	2773	.
2773	2774	.
2774	2775	.
2775	2776	.
2776	2777	.
2777	2778	.
2778	2779	.
2779	2780	.
2780	2781	.
2781	2782	.
2782	2783	.
2783	2784	.
2784	2785	.
2785	2786	.
2786	2787	.
2787	2788	.
2788	2789	.
2789	2790	.
2790	2791	.
2791	2792	.
2792	2793	.
2793	2794	.
2794	2795	.
2795	2796	.
2796	2797	.
2797	2798	.
2798	2799	.
2799	2800	.
2800	2801	.
2801	2802	.
2802	2803	.
2803	2804	.
2804	2805	.
2805	2806	.
2806	2807	.
2807	2808	.
2808	2809	.
2809	2810	.
2810	2811	.
2811	2812	.
2812	2813	.
2813	2814	.
2814	2815	.
2815	2816	.
2816	2817	.
2817	2818	.
2818	2819	.
2819	2820	.
2820	2821	.
2821	2822	.
2822	2823	.
2823	2824	.
2824	2825	.
2825	2826	.
2826	2827	.
2827	2828	.
2828	2829	.
2829	2830	.
2830	2831	.
2831	2832	.
2832	2833	.
2833	2834	.
2834	2835	.
2835	2836	.
2836	2837	.
2837	2838	.
2838	2839	.
2839	2840	.
2840	2841	.
2841	2842	.
2842	2843	.
2843	2844	.
2844	2845	.
2845	2846	.
2846	2847	.
2847	2848	.
2848	2849	.
2849	2850	.
2850	2851	.
2851	2852	.
2852	2853	.
2853	2854	.
2854	2855	.
2855	2856	.
2856	2857	.
2857	2858	.
2858	2859	.
2859	2860	.
2860	2861	.
2861	2862	.
2862	2863	.
2863	2864	.
2864	2865	.
2865	2866	.
2866	2867	.
2867	2868	.
2868	2869	.
2869	2870	.
2870	2871	.
2871	2872	.
2872	2873	.
2873	2874	.
2874	2875	.
2875	2876	.
2876	2877	.
2877	2878	.
2878	2879	.
2879	2880	.
2880	2881	.
2881	2882	.
2882	2883	.
2883	2884	.
2884	2885	.
2885	2886	.
2886	2887	.
2887	2888	.
2888	2889	.
2889	2890	.
2890	2891	.
2891	2892	.
2892	2893	.
2893	2894	.
2894	2895	.
2895	2896	.
2896	2897	.
2897	2898	.
2898	2899	.
2899	2900	.
2900	2901	.
2901	2902	.
2902	2903	.
2903	2904	.
2904	2905	.
2905	2906	.
2906	2907	.
2907	2908	.
2908	2909	.
2909	2910	.
2910	2911	.
2911	2912	.
2912	2913	.
2913	2914	.
2914	2915	.
2915	2916	.
2916	2917	.
2917	2918	.
2918	2919	.
2919	2920	.
2920	2921	.
2921	2922	.
2922	2923	.
2923	2924	.
2924	2925	.
2925	2926	.
2926	2927	.
2927	2928	.
2928	2929	.
2929	2930	.
2930	2931	.
2931	2932	.
2932	2933	.
2933	2934	.
2934	2935	.
2935	2936	.
2936	2937	.
2937	2938	.
2938	2939	.
2939	2940	.
2940	2941	.
2941	2942	.
2942	2943	.
2943	2944	.
2944	2945	.
2945	2946	.
2946	2947	.
2947	2948	.
2948	2949	.
2949	2950	.
2950	2951	.
2951	2952	.
2952	2953	.
2953	2954	.
2954	2955	.
2955	2956	.
2956	2957	.
2957	2958	.
2958	2959	.
2959	2960	.
2960	2961	.
2961	2962	.
2962	2963	.
2963	2964	.
2964	2965	.
2965	2966	.
2966	2967	.
2967	2968	.
2968	2969	.
2969	2970	.
2970	2971	.
2971	2972	.
2972	2973	.
2973	2974	.
2974	2975	.
2975	2976	.
2976	2977	.
2977	2978	.
2978	2979	.
2979	2980	.
2980	2981	.
2981	2982	.
2982	2983	.
2983	2984	.
2984	2985	.
2985	2986	.
2986	2987	.
2987	2988	.
2988	2989	.
2989	2990	.
2990	2991	.
2991	2992	.
2992	2993	.
2993	2994	.
2994	2995	.
2995	2996	.
2996	2997	.
2997	2998	.
2998	2999	.
2999	3000	.

**Із класифікації показників міжнародних транзитних пунктів, територіальних тем. підрозділів мит. предметів територій, зон і суб'єктів установами митних департаментів територій**

Цифрові значення		Словесне трактування показника
показник	значення	
1	2	3
2570	2571	.
2571	2572	.
2572	2573	.
2573	2574	.
2574	2575	.
2575	2576	.
2576	2577	.
2577	2578	.
2578	2579	.
2579	2580	.
2580	2581	.
2581	2582	.
2582	2583	.
2583	2584	.
2584	2585	.
2585	2586	.
2586	2587	.
2587	2588	.
2588	2589	.
2589	2590	.
2590	2591	.
2591	2592	.
2592	2593	.
2593	2594	.
2594	2595	.
2595	2596	.
2596	2597	.
2597	2598	.
2598	2599	.
2599	2600	.
2600	2601	.
2601	2602	.
2602	2603	.
2603	2604	.
2604	2605	.
2605	2606	.
2606	2607	.
2607	2608	.
2608	2609	.
2609	2610	.
2610	2611	.
2611	2612	.
2612	2613	.
2613	2614	.
2614	2615	.
2615	2616	.
2616	2617	.
2617	2618	.
2618	2619	.
2619	2620	.
2620	2621	.
2621	2622	.
2622	2623	.
2623	2624	.
2624	2625	.
2625	2626	.
2626	2627	.
2627	2628	.
2628	2629	.
2629	2630	.



**Із класифікації показників міжнародного порівняння  
наступних пунктів територіальної тем. таблиці порівняння предметних  
територій, заповненою за тематичною таблицю державних територій**

Цифрові значення		Словесне трактування показника
показник	значення	
1	2	3
1.1	1.1	.
1.2	1.2	.
1.3	1.3	.
1.4	1.4	.
1.5	1.5	.
1.6	1.6	.
1.7	1.7	.
1.8	1.8	.
1.9	1.9	.
1.10	1.10	.
1.11	1.11	.
1.12	1.12	.
1.13	1.13	.
1.14	1.14	.
1.15	1.15	.
1.16	1.16	.
1.17	1.17	.
1.18	1.18	.
1.19	1.19	.
1.20	1.20	.
1.21	1.21	.
1.22	1.22	.
1.23	1.23	.
1.24	1.24	.
1.25	1.25	.
1.26	1.26	.
1.27	1.27	.
1.28	1.28	.
1.29	1.29	.
1.30	1.30	.
1.31	1.31	.
1.32	1.32	.
1.33	1.33	.
1.34	1.34	.
1.35	1.35	.
1.36	1.36	.
1.37	1.37	.
1.38	1.38	.
1.39	1.39	.
1.40	1.40	.
1.41	1.41	.
1.42	1.42	.
1.43	1.43	.
1.44	1.44	.
1.45	1.45	.
1.46	1.46	.
1.47	1.47	.
1.48	1.48	.
1.49	1.49	.
1.50	1.50	.
1.51	1.51	.
1.52	1.52	.
1.53	1.53	.
1.54	1.54	.
1.55	1.55	.
1.56	1.56	.
1.57	1.57	.
1.58	1.58	.
1.59	1.59	.
1.60	1.60	.
1.61	1.61	.
1.62	1.62	.
1.63	1.63	.
1.64	1.64	.
1.65	1.65	.
1.66	1.66	.
1.67	1.67	.
1.68	1.68	.
1.69	1.69	.
1.70	1.70	.
1.71	1.71	.
1.72	1.72	.
1.73	1.73	.
1.74	1.74	.
1.75	1.75	.
1.76	1.76	.
1.77	1.77	.
1.78	1.78	.
1.79	1.79	.
1.80	1.80	.
1.81	1.81	.
1.82	1.82	.
1.83	1.83	.
1.84	1.84	.
1.85	1.85	.
1.86	1.86	.
1.87	1.87	.
1.88	1.88	.
1.89	1.89	.
1.90	1.90	.
1.91	1.91	.
1.92	1.92	.
1.93	1.93	.
1.94	1.94	.
1.95	1.95	.
1.96	1.96	.
1.97	1.97	.
1.98	1.98	.
1.99	1.99	.
2	2	.

**Із класифікації показників міжнародного порівняння  
наступних пунктів територіальної тем. таблиці державного підприємства  
території, заповнюваних за темною таблицю державного підприємства**

Цифрові значення		Словесне трактування показника
показник	значення	
1	2	3
2013	2014	.
2014	2015	.
2015	2016	.
2016	2017	.
2017	2018	.
2018	2019	.
2019	2020	.
2020	2021	.
2021	2022	.
2022	2023	.
2023	2024	.
2024	2025	.
2025	2026	.
2026	2027	.
2027	2028	.
2028	2029	.
2029	2030	.
2030	2031	.
2031	2032	.
2032	2033	.
2033	2034	.
2034	2035	.
2035	2036	.
2036	2037	.
2037	2038	.
2038	2039	.
2039	2040	.
2040	2041	.
2041	2042	.
2042	2043	.
2043	2044	.
2044	2045	.
2045	2046	.
2046	2047	.
2047	2048	.
2048	2049	.
2049	2050	.
2050	2051	.
2051	2052	.
2052	2053	.
2053	2054	.
2054	2055	.
2055	2056	.
2056	2057	.
2057	2058	.
2058	2059	.
2059	2060	.
2060	2061	.
2061	2062	.
2062	2063	.
2063	2064	.
2064	2065	.
2065	2066	.
2066	2067	.
2067	2068	.
2068	2069	.
2069	2070	.
2070	2071	.
2071	2072	.
2072	2073	.
2073	2074	.
2074	2075	.
2075	2076	.
2076	2077	.
2077	2078	.
2078	2079	.
2079	2080	.
2080	2081	.
2081	2082	.
2082	2083	.
2083	2084	.
2084	2085	.
2085	2086	.
2086	2087	.
2087	2088	.
2088	2089	.
2089	2090	.
2090	2091	.
2091	2092	.
2092	2093	.
2093	2094	.
2094	2095	.
2095	2096	.
2096	2097	.
2097	2098	.
2098	2099	.
2099	2100	.

**Із класифікації показників міжнародних транзитних пунктів, територіальних тем, шість парних між предметних територій, за ієрархією у вигляді матриці показників територій**

Щодо тематичної області		Спеціальні територіальні пункти
по темі	до теми	
1	2	3
202	203	.
203	204	.
204	205	.
205	206	.
206	207	.
207	208	.
208	209	.
209	210	.
210	211	.
211	212	.
212	213	.
213	214	.
214	215	.
215	216	.
216	217	.
217	218	.
218	219	.
219	220	.
220	221	.
221	222	.
222	223	.
223	224	.
224	225	.
225	226	.
226	227	.
227	228	.
228	229	.
229	230	.
230	231	.
231	232	.
232	233	.
233	234	.
234	235	.
235	236	.
236	237	.
237	238	.
238	239	.
239	240	.
240	241	.
241	242	.
242	243	.
243	244	.
244	245	.
245	246	.
246	247	.
247	248	.
248	249	.
249	250	.
250	251	.
251	252	.
252	253	.
253	254	.
254	255	.
255	256	.
256	257	.
257	258	.
258	259	.
259	260	.
260	261	.
261	262	.
262	263	.
263	264	.
264	265	.
265	266	.
266	267	.
267	268	.
268	269	.
269	270	.
270	271	.
271	272	.
272	273	.
273	274	.
274	275	.
275	276	.
276	277	.
277	278	.
278	279	.
279	280	.
280	281	.
281	282	.
282	283	.
283	284	.
284	285	.
285	286	.
286	287	.
287	288	.
288	289	.
289	290	.
290	291	.
291	292	.
292	293	.
293	294	.
294	295	.
295	296	.
296	297	.
297	298	.
298	299	.
299	300	.
300	301	.
301	302	.
302	303	.
303	304	.
304	305	.
305	306	.
306	307	.
307	308	.
308	309	.
309	310	.
310	311	.
311	312	.
312	313	.
313	314	.
314	315	.
315	316	.
316	317	.
317	318	.
318	319	.
319	320	.
320	321	.
321	322	.
322	323	.
323	324	.
324	325	.
325	326	.
326	327	.
327	328	.
328	329	.
329	330	.
330	331	.
331	332	.
332	333	.
333	334	.
334	335	.
335	336	.
336	337	.
337	338	.
338	339	.
339	340	.
340	341	.
341	342	.
342	343	.
343	344	.
344	345	.
345	346	.
346	347	.
347	348	.
348	349	.
349	350	.
350	351	.
351	352	.
352	353	.
353	354	.
354	355	.
355	356	.
356	357	.
357	358	.
358	359	.
359	360	.
360	361	.
361	362	.
362	363	.
363	364	.
364	365	.
365	366	.
366	367	.
367	368	.
368	369	.
369	370	.
370	371	.
371	372	.
372	373	.
373	374	.
374	375	.
375	376	.
376	377	.
377	378	.
378	379	.
379	380	.
380	381	.
381	382	.
382	383	.
383	384	.
384	385	.
385	386	.
386	387	.
387	388	.
388	389	.
389	390	.
390	391	.
391	392	.
392	393	.
393	394	.
394	395	.
395	396	.
396	397	.
397	398	.
398	399	.
399	400	.
400	401	.
401	402	.
402	403	.
403	404	.
404	405	.
405	406	.
406	407	.
407	408	.
408	409	.
409	410	.
410	411	.
411	412	.
412	413	.
413	414	.
414	415	.
415	416	.
416	417	.
417	418	.
418	419	.
419	420	.
420	421	.
421	422	.
422	423	.
423	424	.
424	425	.
425	426	.
426	427	.
427	428	.
428	429	.
429	430	.
430	431	.
431	432	.
432	433	.
433	434	.
434	435	.
435	436	.
436	437	.
437	438	.
438	439	.
439	440	.
440	441	.
441	442	.
442	443	.
443	444	.
444	445	.
445	446	.
446	447	.
447	448	.
448	449	.
449	450	.
450	451	.
451	452	.
452	453	.
453	454	.
454	455	.
455	456	.
456	457	.
457	458	.
458	459	.
459	460	.
460	461	.
461	462	.
462	463	.
463	464	.
464	465	.
465	466	.
466	467	.
467	468	.
468	469	.
469	470	.
470	471	.
471	472	.
472	473	.
473	474	.
474	475	.
475	476	.
476	477	.
477	478	.
478	479	.
479	480	.
480	481	.
481	482	.
482	483	.
483	484	.
484	485	.
485	486	.
486	487	.
487	488	.
488	489	.
489	490	.
490	491	.
491	492	.
492	493	.
493	494	.
494	495	.
495	496	.
496	497	.
497	498	.
498	499	.
499	500	.

**Із класифікації показників міжнародного порівняння  
національного продукту, територіальної внутрішньої продукції та предметів  
вартості торгівлі, записаних у статистичній таблиці державної торгівлі**

Цифрові значення графіка		Словесне трактування графіка
показник	значення	
1	2	3
211	212	.
212	213	.
213	214	.
214	215	.
215	216	.
216	217	.
217	218	.
218	219	.
219	220	.
220	221	.
221	222	.
222	223	.
223	224	.
224	225	.
225	226	.
226	227	.
227	228	.
228	229	.
229	230	.
230	231	.
231	232	.
232	233	.
233	234	.
234	235	.
235	236	.
236	237	.
237	238	.
238	239	.
239	240	.
240	241	.
241	242	.
242	243	.
243	244	.
244	245	.
245	246	.
246	247	.
247	248	.
248	249	.
249	250	.
250	251	.
251	252	.
252	253	.
253	254	.
254	255	.
255	256	.
256	257	.
257	258	.
258	259	.
259	260	.
260	261	.
261	262	.
262	263	.
263	264	.
264	265	.
265	266	.
266	267	.
267	268	.
268	269	.
269	270	.
270	271	.
271	272	.
272	273	.
273	274	.
274	275	.
275	276	.
276	277	.
277	278	.
278	279	.
279	280	.
280	281	.
281	282	.
282	283	.
283	284	.
284	285	.
285	286	.
286	287	.
287	288	.
288	289	.
289	290	.
290	291	.
291	292	.
292	293	.
293	294	.
294	295	.
295	296	.
296	297	.
297	298	.
298	299	.
299	300	.
300	301	.
301	302	.
302	303	.
303	304	.
304	305	.
305	306	.
306	307	.
307	308	.
308	309	.
309	310	.
310	311	.
311	312	.
312	313	.
313	314	.
314	315	.
315	316	.
316	317	.
317	318	.
318	319	.
319	320	.
320	321	.
321	322	.
322	323	.
323	324	.
324	325	.
325	326	.
326	327	.
327	328	.
328	329	.
329	330	.
330	331	.
331	332	.
332	333	.
333	334	.
334	335	.
335	336	.
336	337	.
337	338	.
338	339	.
339	340	.
340	341	.
341	342	.
342	343	.
343	344	.
344	345	.
345	346	.
346	347	.
347	348	.
348	349	.
349	350	.
350	351	.
351	352	.
352	353	.
353	354	.
354	355	.
355	356	.
356	357	.
357	358	.
358	359	.
359	360	.
360	361	.
361	362	.
362	363	.
363	364	.
364	365	.
365	366	.
366	367	.
367	368	.
368	369	.
369	370	.
370	371	.
371	372	.
372	373	.
373	374	.
374	375	.
375	376	.
376	377	.
377	378	.
378	379	.
379	380	.
380	381	.
381	382	.
382	383	.
383	384	.
384	385	.
385	386	.
386	387	.
387	388	.
388	389	.
389	390	.
390	391	.
391	392	.
392	393	.
393	394	.
394	395	.
395	396	.
396	397	.
397	398	.
398	399	.
399	400	.

**Інформація щодо зміни місць подання грошових  
наказів на пункти територіальних тем. щодо порушень прав предметних  
територій, заповнюється за темною лінійкою до кожного пункту**

Центральна територія		Спеціальні територіальні пункти
№ пункту	Датум	
1	2	3
2153	2151	.
2151	2155	.
2155	2156	.
2156	2157	.
2157	2158	.
2158	2159	.
2159	2160	.
2160	2161	.
2161	2162	.
2162	2163	.
2163	2164	.
2164	2165	.
2165	2166	.
2166	2167	.
2167	2168	.
2168	2169	.
2169	2170	.
2170	2171	.
2171	2172	.
2172	2173	.
2173	2174	.
2174	2175	.
2175	2176	.
2176	2177	.
2177	2178	.
2178	2179	.
2179	2180	.
2180	2181	.
2181	2182	.
2182	2183	.
2183	2184	.
2184	2185	.
2185	2186	.
2186	2187	.
2187	2188	.
2188	2189	.
2189	2190	.
2190	2191	.
2191	2192	.
2192	2193	.
2193	2194	.
2194	2195	.
2195	2196	.
2196	2197	.
2197	2198	.
2198	2199	.
2199	2200	.

**Із кожної позиції нагромадження грошових коштів на пунктах територіальних тем. підрозділів мають бути предметні картки проп'які, заповнені за темною мішкою, демашиновані картки проп'які**

Щодо тематичної частини		Спеціальні грошові гроші
пункт	тематика	
1	2	3
101	101	.
102	102	.
103	103	.
104	104	.
105	105	.
106	106	.
107	107	.
108	108	.
109	109	.
110	110	.
111	111	.
112	112	.
113	113	.
114	114	.
115	115	.
116	116	.
117	117	.
118	118	.
119	119	.
120	120	.
121	121	.
122	122	.
123	123	.
124	124	.
125	125	.
126	126	.
127	127	.
128	128	.
129	129	.
130	130	.
131	131	.
132	132	.
133	133	.
134	134	.
135	135	.
136	136	.
137	137	.
138	138	.
139	139	.
140	140	.
141	141	.
142	142	.
143	143	.
144	144	.
145	145	.
146	146	.
147	147	.
148	148	.
149	149	.
150	150	.
151	151	.
152	152	.
153	153	.
154	154	.
155	155	.
156	156	.
157	157	.
158	158	.
159	159	.
160	160	.
161	161	.
162	162	.
163	163	.
164	164	.
165	165	.
166	166	.
167	167	.
168	168	.
169	169	.
170	170	.
171	171	.
172	172	.
173	173	.
174	174	.
175	175	.
176	176	.
177	177	.
178	178	.
179	179	.
180	180	.
181	181	.
182	182	.
183	183	.
184	184	.
185	185	.
186	186	.
187	187	.
188	188	.
189	189	.
190	190	.
191	191	.
192	192	.
193	193	.
194	194	.
195	195	.
196	196	.
197	197	.
198	198	.
199	199	.
200	200	.

**Із класифікації показників міжнародних транзитних пунктів, територіальних і тем. підрозділів мит. предметів територій, за які здійснено рух вантажів, до мит територій**

Цифровий код пункту		Спеціальне прискорення транзиту
10-значний	11-значний	
1	2	3
1000	1000	.
1001	1001	.
1002	1002	.
1003	1003	.
1004	1004	.
1005	1005	.
1006	1006	.
1007	1007	.
1008	1008	.
1009	1009	.
1010	1010	.
1011	1011	.
1012	1012	.
1013	1013	.
1014	1014	.
1015	1015	.
1016	1016	.
1017	1017	.
1018	1018	.
1019	1019	.
1020	1020	.
1021	1021	.
1022	1022	.
1023	1023	.
1024	1024	.
1025	1025	.
1026	1026	.
1027	1027	.
1028	1028	.
1029	1029	.
1030	1030	.
1031	1031	.
1032	1032	.
1033	1033	.
1034	1034	.
1035	1035	.
1036	1036	.
1037	1037	.
1038	1038	.
1039	1039	.
1040	1040	.
1041	1041	.
1042	1042	.
1043	1043	.
1044	1044	.
1045	1045	.
1046	1046	.
1047	1047	.
1048	1048	.
1049	1049	.
1050	1050	.
1051	1051	.
1052	1052	.
1053	1053	.
1054	1054	.
1055	1055	.
1056	1056	.
1057	1057	.
1058	1058	.
1059	1059	.
1060	1060	.
1061	1061	.
1062	1062	.
1063	1063	.
1064	1064	.
1065	1065	.
1066	1066	.
1067	1067	.
1068	1068	.
1069	1069	.
1070	1070	.
1071	1071	.
1072	1072	.
1073	1073	.
1074	1074	.
1075	1075	.
1076	1076	.
1077	1077	.
1078	1078	.
1079	1079	.
1080	1080	.
1081	1081	.
1082	1082	.
1083	1083	.
1084	1084	.
1085	1085	.
1086	1086	.
1087	1087	.
1088	1088	.
1089	1089	.
1090	1090	.
1091	1091	.
1092	1092	.
1093	1093	.
1094	1094	.
1095	1095	.
1096	1096	.
1097	1097	.
1098	1098	.
1099	1099	.

**Із кожної позиції міжнародних транзитних пунктів, територіальних тем. підрозділів, предметних територій, деп. службам узгодити місця, де будуть території**

Центральні служби		Спеціальні територіальні служби
№ п/п	Діяльність	
1	2	3
100	100	.
101	101	.
102	102	.
103	103	.
104	104	.
105	105	.
106	106	.
107	107	.
108	108	.
109	109	.
110	110	.
111	111	.
112	112	.
113	113	.
114	114	.
115	115	.
116	116	.
117	117	.
118	118	.
119	119	.
120	120	.
121	121	.
122	122	.
123	123	.
124	124	.
125	125	.
126	126	.
127	127	.
128	128	.
129	129	.
130	130	.
131	131	.
132	132	.
133	133	.
134	134	.
135	135	.
136	136	.
137	137	.
138	138	.
139	139	.
140	140	.
141	141	.
142	142	.
143	143	.
144	144	.
145	145	.
146	146	.
147	147	.
148	148	.
149	149	.
150	150	.
151	151	.
152	152	.
153	153	.
154	154	.
155	155	.
156	156	.
157	157	.
158	158	.
159	159	.
160	160	.
161	161	.
162	162	.
163	163	.
164	164	.
165	165	.
166	166	.
167	167	.
168	168	.
169	169	.
170	170	.
171	171	.
172	172	.
173	173	.
174	174	.
175	175	.
176	176	.
177	177	.
178	178	.
179	179	.
180	180	.
181	181	.
182	182	.
183	183	.
184	184	.
185	185	.
186	186	.
187	187	.
188	188	.
189	189	.
190	190	.
191	191	.
192	192	.
193	193	.
194	194	.
195	195	.
196	196	.
197	197	.
198	198	.
199	199	.
200	200	.



**Із списку підприємств, які надають транспортні послуги між пунктами маршрутів міжкласических ліній швидкісного залізничного транспорту України, запов'язаних згідно з умовами договору між підприємств**

Підприємство		Спеціальне транспортне підприємство
№ ліній	Датум	
1	2	3
1001	1001	.
1002	1002	.
1003	1003	.
1004	1004	.
1005	1005	.
1006	1006	.
1007	1007	.
1008	1008	.
1009	1009	.
1010	1010	.
1011	1011	.
1012	1012	.
1013	1013	.
1014	1014	.
1015	1015	.
1016	1016	.
1017	1017	.
1018	1018	.
1019	1019	.
1020	1020	.
1021	1021	.
1022	1022	.
1023	1023	.
1024	1024	.
1025	1025	.
1026	1026	.
1027	1027	.
1028	1028	.
1029	1029	.
1030	1030	.
1031	1031	.
1032	1032	.
1033	1033	.
1034	1034	.
1035	1035	.
1036	1036	.
1037	1037	.
1038	1038	.
1039	1039	.
1040	1040	.
1041	1041	.
1042	1042	.
1043	1043	.
1044	1044	.
1045	1045	.
1046	1046	.
1047	1047	.
1048	1048	.
1049	1049	.
1050	1050	.

**Із класифікації показників міжнародних транзитних пунктів, територіальних тем. підрозділів мит. предметів територій, зон та спеціальних зон мит. діяльності територій**

Щодо мит. пунктів		Спеціальні територіальні пункти
№ пункту	Діяльність	
1	2	3
100	101	.
101	102	.
102	103	.
103	104	.
104	105	.
105	106	.
106	107	.
107	108	.
108	109	.
109	110	.
110	111	.
111	112	.
112	113	.
113	114	.
114	115	.
115	116	.
116	117	.
117	118	.
118	119	.
119	120	.
120	121	.
121	122	.
122	123	.
123	124	.
124	125	.
125	126	.
126	127	.
127	128	.
128	129	.
129	130	.
130	131	.
131	132	.
132	133	.
133	134	.
134	135	.
135	136	.
136	137	.
137	138	.
138	139	.
139	140	.
140	141	.
141	142	.
142	143	.
143	144	.
144	145	.
145	146	.
146	147	.
147	148	.
148	149	.
149	150	.
150	151	.
151	152	.
152	153	.
153	154	.
154	155	.
155	156	.
156	157	.
157	158	.
158	159	.
159	160	.
160	161	.
161	162	.
162	163	.
163	164	.
164	165	.
165	166	.
166	167	.
167	168	.
168	169	.
169	170	.

**Із списку підприємств, які надають свої послуги на окремих пунктах територіальних одиниць територіальних одиниць державної території, за якими здійснюється державний контроль**

Центральна частина		Спеціальні територіальні одиниці
№ п/п	№ п/п	
1	2	3
101	101	.
102	102	.
103	103	.
104	104	.
105	105	.
106	106	.
107	107	.
108	108	.
109	109	.
110	110	.
111	111	.
112	112	.
113	113	.
114	114	.
115	115	.
116	116	.
117	117	.
118	118	.
119	119	.
120	120	.
121	121	.
122	122	.
123	123	.
124	124	.
125	125	.
126	126	.
127	127	.
128	128	.
129	129	.
130	130	.
131	131	.
132	132	.
133	133	.
134	134	.
135	135	.
136	136	.
137	137	.
138	138	.
139	139	.
140	140	.
141	141	.
142	142	.
143	143	.
144	144	.
145	145	.
146	146	.
147	147	.
148	148	.
149	149	.
150	150	.
151	151	.
152	152	.
153	153	.
154	154	.
155	155	.
156	156	.
157	157	.
158	158	.
159	159	.
160	160	.
161	161	.
162	162	.
163	163	.
164	164	.
165	165	.
166	166	.
167	167	.
168	168	.
169	169	.
170	170	.
171	171	.
172	172	.
173	173	.
174	174	.
175	175	.
176	176	.
177	177	.
178	178	.
179	179	.
180	180	.
181	181	.
182	182	.
183	183	.
184	184	.
185	185	.
186	186	.
187	187	.
188	188	.
189	189	.
190	190	.
191	191	.
192	192	.
193	193	.
194	194	.
195	195	.
196	196	.
197	197	.
198	198	.
199	199	.
200	200	.

**Таблиця показує зміст податкових груп по  
наступним пунктам: територіальна тем. податки мають предметом  
карр. торгівлі, заст. об'єктом руху в межах митної території карр. торгівлі**

Щодо змісту статті		Спеціальні правові групи
стаття	пункт	
1	2	3
1010	1010	.
1011	1011	.
1012	1012	.
1013	1013	.
1014	1014	.
1015	1015	.
1016	1016	.
1017	1017	.
1018	1018	.
1019	1019	.
1020	1020	.
1021	1021	.
1022	1022	.
1023	1023	.
1024	1024	.
1025	1025	.
1026	1026	.
1027	1027	.
1028	1028	.
1029	1029	.
1030	1030	.
1031	1031	.
1032	1032	.
1033	1033	.
1034	1034	.
1035	1035	.
1036	1036	.
1037	1037	.
1038	1038	.
1039	1039	.
1040	1040	.
1041	1041	.
1042	1042	.
1043	1043	.
1044	1044	.
1045	1045	.
1046	1046	.
1047	1047	.
1048	1048	.
1049	1049	.
1050	1050	.
1051	1051	.
1052	1052	.
1053	1053	.
1054	1054	.
1055	1055	.
1056	1056	.
1057	1057	.
1058	1058	.
1059	1059	.
1060	1060	.
1061	1061	.
1062	1062	.
1063	1063	.
1064	1064	.
1065	1065	.
1066	1066	.
1067	1067	.
1068	1068	.
1069	1069	.
1070	1070	.
1071	1071	.
1072	1072	.
1073	1073	.
1074	1074	.
1075	1075	.
1076	1076	.
1077	1077	.
1078	1078	.
1079	1079	.
1080	1080	.
1081	1081	.
1082	1082	.
1083	1083	.
1084	1084	.
1085	1085	.
1086	1086	.
1087	1087	.
1088	1088	.
1089	1089	.
1090	1090	.
1091	1091	.
1092	1092	.
1093	1093	.
1094	1094	.
1095	1095	.
1096	1096	.
1097	1097	.
1098	1098	.
1099	1099	.
1100	1100	.

**Із кожної позиції має надаватися графік  
наступних пунктів: територія, яка тем. швид. паркання має предмет  
картирній, за і стабілізація тем. швид. паркання, демапозит картирній**

Центральна частина		Спеціальні транспортні групи
№ пункту	Діапазон	
1	2	3
01.0	01.0	.
02.0	02.0	.
03.0	03.0	.
04.0	04.0	.
05.0	05.0	.
06.0	06.0	.
07.0	07.0	.
08.0	08.0	.
09.0	09.0	.
10.0	10.0	.
11.0	11.0	.
12.0	12.0	.
13.0	13.0	.
14.0	14.0	.
15.0	15.0	.
16.0	16.0	.
17.0	17.0	.
18.0	18.0	.
19.0	19.0	.
20.0	20.0	.
21.0	21.0	.
22.0	22.0	.
23.0	23.0	.
24.0	24.0	.
25.0	25.0	.
26.0	26.0	.
27.0	27.0	.
28.0	28.0	.
29.0	29.0	.
30.0	30.0	.
31.0	31.0	.
32.0	32.0	.
33.0	33.0	.
34.0	34.0	.
35.0	35.0	.
36.0	36.0	.
37.0	37.0	.
38.0	38.0	.
39.0	39.0	.
40.0	40.0	.
41.0	41.0	.
42.0	42.0	.
43.0	43.0	.
44.0	44.0	.
45.0	45.0	.
46.0	46.0	.
47.0	47.0	.
48.0	48.0	.
49.0	49.0	.
50.0	50.0	.
51.0	51.0	.
52.0	52.0	.
53.0	53.0	.
54.0	54.0	.
55.0	55.0	.
56.0	56.0	.
57.0	57.0	.
58.0	58.0	.
59.0	59.0	.
60.0	60.0	.
61.0	61.0	.
62.0	62.0	.
63.0	63.0	.
64.0	64.0	.
65.0	65.0	.
66.0	66.0	.
67.0	67.0	.
68.0	68.0	.
69.0	69.0	.
70.0	70.0	.
71.0	71.0	.
72.0	72.0	.
73.0	73.0	.
74.0	74.0	.
75.0	75.0	.
76.0	76.0	.
77.0	77.0	.
78.0	78.0	.
79.0	79.0	.
80.0	80.0	.
81.0	81.0	.
82.0	82.0	.
83.0	83.0	.
84.0	84.0	.
85.0	85.0	.
86.0	86.0	.
87.0	87.0	.
88.0	88.0	.
89.0	89.0	.
90.0	90.0	.
91.0	91.0	.
92.0	92.0	.
93.0	93.0	.
94.0	94.0	.
95.0	95.0	.
96.0	96.0	.
97.0	97.0	.
98.0	98.0	.
99.0	99.0	.
100.0	100.0	.

**Із списку підприємств, що надають транспортні послуги на пунктах, що розташовані на тер. області державного підприємства, що надає транспортні послуги, за період з 01.01.2019 по 31.12.2019 рр.**

Підприємства		Середня провозна плата
№ п/п	Назва	
1	2	3
101	101	.
102	102	.
103	103	.
104	104	.
105	105	.
106	106	.
107	107	.
108	108	.
109	109	.
110	110	.
111	111	.
112	112	.
113	113	.
114	114	.
115	115	.
116	116	.
117	117	.
118	118	.
119	119	.
120	120	.
121	121	.
122	122	.
123	123	.
124	124	.
125	125	.
126	126	.
127	127	.
128	128	.
129	129	.
130	130	.
131	131	.
132	132	.
133	133	.
134	134	.
135	135	.
136	136	.
137	137	.
138	138	.
139	139	.
140	140	.

**Із класифікації показників міжнародного порівняння  
наступними пунктами: територіальні класифікації тем. показників між предметних  
территорій, за тематичними групами показників територій**

Цифрові показники		Словесні показники
№ п/п	Діяльність	
1	2	3
1	1	.
2	2	.
3	3	.
4	4	.
5	5	.
6	6	.
7	7	.
8	8	.
9	9	.
10	10	.
11	11	.
12	12	.
13	13	.
14	14	.
15	15	.
16	16	.
17	17	.
18	18	.
19	19	.
20	20	.
21	21	.
22	22	.
23	23	.
24	24	.
25	25	.
26	26	.
27	27	.
28	28	.
29	29	.
30	30	.
31	31	.
32	32	.
33	33	.
34	34	.
35	35	.
36	36	.
37	37	.
38	38	.
39	39	.
40	40	.
41	41	.
42	42	.
43	43	.
44	44	.
45	45	.
46	46	.
47	47	.
48	48	.
49	49	.
50	50	.

**Із класифікації показників міжнародних транзитних пунктів, територіальних і тем. підрозділів мит. предметів територій, за які здійснено установами митних державних територій**

Цифрові значення		Словесне присвоєння пунктів
показник	значення	
1	2	3
10	10	.
11	11	.
12	12	.
13	13	.
14	14	.
15	15	.
16	16	.
17	17	.
18	18	.
19	19	.
20	20	.
21	21	.
22	22	.
23	23	.
24	24	.
25	25	.
26	26	.
27	27	.
28	28	.
29	29	.
30	30	.
31	31	.
32	32	.
33	33	.
34	34	.
35	35	.
36	36	.
37	37	.
38	38	.
39	39	.
40	40	.
41	41	.
42	42	.
43	43	.
44	44	.
45	45	.
46	46	.
47	47	.
48	48	.
49	49	.
50	50	.
51	51	.
52	52	.
53	53	.
54	54	.
55	55	.
56	56	.
57	57	.
58	58	.
59	59	.
60	60	.
61	61	.
62	62	.
63	63	.
64	64	.
65	65	.
66	66	.
67	67	.
68	68	.
69	69	.
70	70	.
71	71	.
72	72	.
73	73	.
74	74	.
75	75	.
76	76	.
77	77	.
78	78	.
79	79	.
80	80	.
81	81	.
82	82	.
83	83	.
84	84	.
85	85	.
86	86	.
87	87	.
88	88	.
89	89	.
90	90	.
91	91	.
92	92	.
93	93	.
94	94	.
95	95	.
96	96	.
97	97	.
98	98	.
99	99	.



**Із класифікації показників міжнародного порівняння  
національних пунктів, територіальних одиниць, шкільних одиниць, предметних  
територій, заповнених усіма чотирма даними, деяких територій**

Цифрові дані		Словесні провадження
№ п/п	Дані	
1	2	3
1 35	1 36	.
1 36	1 37	.
1 37	1 38	.
1 38	1 39	.
1 39	1 40	.
1 40	1 41	.
1 41	1 42	.
1 42	1 43	.
1 43	1 44	.
1 44	1 45	.
1 45	1 46	.
1 46	1 47	.
1 47	1 48	.
1 48	1 49	.
1 49	1 50	.
1 50	1 51	.
1 51	1 52	.
1 52	1 53	.
1 53	1 54	.
1 54	1 55	.
1 55	1 56	.
1 56	1 57	.
1 57	1 58	.
1 58	1 59	.
1 59	1 60	.
1 60	1 61	.
1 61	1 62	.
1 62	1 63	.
1 63	1 64	.
1 64	1 65	.
1 65	1 66	.
1 66	1 67	.
1 67	1 68	.
1 68	1 69	.
1 69	1 70	.
1 70	1 71	.
1 71	1 72	.
1 72	1 73	.
1 73	1 74	.
1 74	1 75	.
1 75	1 76	.
1 76	1 77	.
1 77	1 78	.
1 78	1 79	.
1 79	1 80	.
1 80	1 81	.
1 81	1 82	.
1 82	1 83	.
1 83	1 84	.
1 84	1 85	.
1 85	1 86	.
1 86	1 87	.
1 87	1 88	.
1 88	1 89	.
1 89	1 90	.
1 90	1 91	.
1 91	1 92	.
1 92	1 93	.
1 93	1 94	.
1 94	1 95	.
1 95	1 96	.
1 96	1 97	.
1 97	1 98	.
1 98	1 99	.
1 99	2 00	.

**Із списку показані місцеві підприємства, які не мають пунктів торгівельно-складських і с/г. площ у державній власності, предметів нерухомості, земельних ділянок у державній власності, земельних ділянок у державній**

Цілодобові підприємства		Спеціальне підприємство
№ п/п	Датум	
1	2	3
100	1000	.
1000	1000	.
1000	1000	.
1001	1000	.
1005	1000	.
1006	1001	.
1007	1000	.
1008	1000	.
1009	1000	.
1010	1000	.
1011	1000	.
1012	1000	.
1013	1000	.
1014	1000	.
1015	1000	.
1016	1000	.
1017	1000	.
1018	1000	.
1019	1000	.
1020	1000	.
1021	1000	.
1022	1000	.
1023	1000	.
1024	1000	.
1025	1000	.
1026	1000	.
1027	1000	.
1028	1000	.
1029	1000	.
1030	1000	.
1031	1000	.
1032	1000	.
1033	1000	.
1034	1000	.
1035	1000	.
1036	1000	.
1037	1000	.
1038	1000	.
1039	1000	.
1040	1000	.
1041	1000	.
1042	1000	.
1043	1000	.
1044	1000	.
1045	1000	.
1046	1000	.
1047	1000	.
1048	1000	.
1049	1000	.
1050	1000	.
1051	1000	.
1052	1000	.
1053	1000	.
1054	1000	.
1055	1000	.
1056	1000	.
1057	1000	.

**Із кожної позиції має надаватися графік  
наступних пунктів: територія, яка тем. швид. паркання між предметних  
територій, за її межами узгоджено швид. деяких територій**

Центральна частина		Спеціальні територіальні пункти
№ п/п	Діапазон	
1	2	3
1501	1502	.
1503	1504	.
1505	1506	.
1507	1508	.
1509	1510	.
1511	1512	.
1513	1514	.
1515	1516	.
1517	1518	.
1519	1520	.
1521	1522	.
1523	1524	.
1525	1526	.
1527	1528	.
1529	1530	.
1531	1532	.
1533	1534	.
1535	1536	.
1537	1538	.
1539	1540	.
1541	1542	.
1543	1544	.
1545	1546	.
1547	1548	.
1549	1550	.
1551	1552	.
1553	1554	.
1555	1556	.
1557	1558	.
1559	1560	.
1561	1562	.
1563	1564	.
1565	1566	.
1567	1568	.
1569	1570	.
1571	1572	.
1573	1574	.
1575	1576	.
1577	1578	.
1579	1580	.
1581	1582	.
1583	1584	.
1585	1586	.
1587	1588	.
1589	1590	.
1591	1592	.
1593	1594	.
1595	1596	.
1597	1598	.
1599	1599	.

**Із кожної позиції має надаватися графік  
наступних пунктів: територія, яка тем. швидкість має предметів  
картотірній, за і стабільно у темі чи швидко, деякі картотірній**

Щодо темі стабільно		Спеціальне привласнення графіка
ш. темі	темі	
1	2	3
1000	1001	.
1001	1002	.
1002	1003	.
1003	1004	.
1004	1005	.
1005	1006	.
1006	1007	.
1007	1008	.
1008	1009	.
1009	1010	.
1010	1011	.
1011	1012	.
1012	1013	.
1013	1014	.
1014	1015	.
1015	1016	.
1016	1017	.
1017	1018	.
1018	1019	.
1019	1020	.
1020	1021	.
1021	1022	.
1022	1023	.
1023	1024	.
1024	1025	.
1025	1026	.
1026	1027	.
1027	1028	.
1028	1029	.
1029	1030	.
1030	1031	.
1031	1032	.
1032	1033	.
1033	1034	.
1034	1035	.
1035	1036	.
1036	1037	.
1037	1038	.
1038	1039	.
1039	1040	.
1040	1041	.
1041	1042	.
1042	1043	.
1043	1044	.
1044	1045	.
1045	1046	.
1046	1047	.
1047	1048	.
1048	1049	.
1049	1050	.
1050	1051	.
1051	1052	.
1052	1053	.
1053	1054	.
1054	1055	.
1055	1056	.
1056	1057	.
1057	1058	.
1058	1059	.
1059	1060	.
1060	1061	.
1061	1062	.
1062	1063	.
1063	1064	.
1064	1065	.
1065	1066	.
1066	1067	.
1067	1068	.
1068	1069	.
1069	1070	.
1070	1071	.
1071	1072	.
1072	1073	.
1073	1074	.
1074	1075	.
1075	1076	.
1076	1077	.
1077	1078	.
1078	1079	.
1079	1080	.
1080	1081	.
1081	1082	.
1082	1083	.
1083	1084	.
1084	1085	.
1085	1086	.
1086	1087	.
1087	1088	.
1088	1089	.
1089	1090	.
1090	1091	.
1091	1092	.
1092	1093	.
1093	1094	.
1094	1095	.
1095	1096	.
1096	1097	.
1097	1098	.
1098	1099	.
1099	1100	.

**Із списку показані місцеві та державні пункти  
наступних пунктів: територіальних тем. шифри державних предметів  
території, записи об'єктів у загальному списку державних територій**

Центральні пункти		Список державних пунктів
№ п/п	Державні	
1	2	3
1991	1991	.
1992	1992	.
1993	1993	.
1994	1994	.
1995	1995	.
1996	1996	.
1997	1997	.
1998	1998	.
1999	1999	.
2000	2000	.
2001	2001	.
2002	2002	.
2003	2003	.
2004	2004	.
2005	2005	.
2006	2006	.
2007	2007	.
2008	2008	.
2009	2009	.
2010	2010	.
2011	2011	.
2012	2012	.
2013	2013	.
2014	2014	.
2015	2015	.
2016	2016	.
2017	2017	.
2018	2018	.
2019	2019	.
2020	2020	.
2021	2021	.
2022	2022	.
2023	2023	.
2024	2024	.
2025	2025	.
2026	2026	.
2027	2027	.
2028	2028	.
2029	2029	.
2030	2030	.
2031	2031	.
2032	2032	.
2033	2033	.
2034	2034	.
2035	2035	.
2036	2036	.
2037	2037	.
2038	2038	.
2039	2039	.
2040	2040	.
2041	2041	.
2042	2042	.
2043	2043	.
2044	2044	.
2045	2045	.
2046	2046	.
2047	2047	.
2048	2048	.
2049	2049	.
2050	2050	.

**Із кожної позиції міжнародних транзитних пунктів, територіальних тем. підрозділів між предметних територій, заповнюваних усіма членими державами територій**

Центральні пункти		Спеціальні пункти
№	Датум	
1	2	3
1995	1996	.
1996	1997	.
1997	1998	.
1998	1999	.
1999	2000	.
2000	2001	.
2001	2002	.
2002	2003	.
2003	2004	.
2004	2005	.
2005	2006	.
2006	2007	.
2007	2008	.
2008	2009	.
2009	2010	.
2010	2011	.
2011	2012	.
2012	2013	.
2013	2014	.
2014	2015	.
2015	2016	.
2016	2017	.
2017	2018	.
2018	2019	.
2019	2020	.
2020	2021	.
2021	2022	.
2022	2023	.
2023	2024	.
2024	2025	.
2025	2026	.
2026	2027	.
2027	2028	.
2028	2029	.
2029	2030	.
2030	2031	.
2031	2032	.
2032	2033	.
2033	2034	.
2034	2035	.
2035	2036	.
2036	2037	.
2037	2038	.
2038	2039	.
2039	2040	.
2040	2041	.
2041	2042	.
2042	2043	.
2043	2044	.
2044	2045	.
2045	2046	.
2046	2047	.
2047	2048	.
2048	2049	.
2049	2050	.
2050	2051	.
2051	2052	.
2052	2053	.
2053	2054	.
2054	2055	.
2055	2056	.
2056	2057	.
2057	2058	.
2058	2059	.
2059	2060	.
2060	2061	.
2061	2062	.
2062	2063	.
2063	2064	.
2064	2065	.
2065	2066	.
2066	2067	.
2067	2068	.
2068	2069	.
2069	2070	.
2070	2071	.
2071	2072	.
2072	2073	.
2073	2074	.
2074	2075	.
2075	2076	.
2076	2077	.
2077	2078	.
2078	2079	.
2079	2080	.
2080	2081	.
2081	2082	.
2082	2083	.
2083	2084	.
2084	2085	.
2085	2086	.
2086	2087	.
2087	2088	.
2088	2089	.
2089	2090	.
2090	2091	.
2091	2092	.
2092	2093	.
2093	2094	.
2094	2095	.
2095	2096	.
2096	2097	.
2097	2098	.
2098	2099	.
2099	2100	.

**Із кожної позиції має надаватися графік  
наступних пунктів: територія, яка тем. швид. паркання має предмет  
картирній, за і стабілізація тем. швид. паркання, демашикартирній**

Щодо зміни графіка		Спеціальне призначення графіка
ш. швид.	тем. швид.	
1	2	3
1.1	1.1	.
1.2	1.2	.
1.3	1.3	.
1.4	1.4	.
1.5	1.5	.
1.6	1.6	.
1.7	1.7	.
1.8	1.8	.
1.9	1.9	.
1.10	1.10	.
1.11	1.11	.
1.12	1.12	.
1.13	1.13	.
1.14	1.14	.
1.15	1.15	.
1.16	1.16	.
1.17	1.17	.
1.18	1.18	.
1.19	1.19	.
1.20	1.20	.
1.21	1.21	.
1.22	1.22	.
1.23	1.23	.
1.24	1.24	.
1.25	1.25	.
1.26	1.26	.
1.27	1.27	.
1.28	1.28	.
1.29	1.29	.
1.30	1.30	.
1.31	1.31	.
1.32	1.32	.
1.33	1.33	.
1.34	1.34	.
1.35	1.35	.
1.36	1.36	.
1.37	1.37	.
1.38	1.38	.
1.39	1.39	.
1.40	1.40	.
1.41	1.41	.
1.42	1.42	.
1.43	1.43	.
1.44	1.44	.
1.45	1.45	.
1.46	1.46	.
1.47	1.47	.
1.48	1.48	.
1.49	1.49	.
1.50	1.50	.
1.51	1.51	.
1.52	1.52	.
1.53	1.53	.
1.54	1.54	.
1.55	1.55	.
1.56	1.56	.
1.57	1.57	.
1.58	1.58	.
1.59	1.59	.
1.60	1.60	.
1.61	1.61	.
1.62	1.62	.
1.63	1.63	.
1.64	1.64	.
1.65	1.65	.
1.66	1.66	.
1.67	1.67	.
1.68	1.68	.
1.69	1.69	.
1.70	1.70	.
1.71	1.71	.
1.72	1.72	.
1.73	1.73	.
1.74	1.74	.
1.75	1.75	.
1.76	1.76	.
1.77	1.77	.
1.78	1.78	.
1.79	1.79	.
1.80	1.80	.
1.81	1.81	.
1.82	1.82	.
1.83	1.83	.
1.84	1.84	.
1.85	1.85	.
1.86	1.86	.
1.87	1.87	.
1.88	1.88	.
1.89	1.89	.
1.90	1.90	.
1.91	1.91	.
1.92	1.92	.
1.93	1.93	.
1.94	1.94	.
1.95	1.95	.
1.96	1.96	.
1.97	1.97	.
1.98	1.98	.
1.99	1.99	.
1.100	1.100	.

**Таблиця показує наявність податкових груп по  
наступним пунктам: територіальна група, поділ підприємств за предметом  
виробництва, за типом діяльності за типом підприємств**

Територіальна група		Спеціальна територіальна група
код групи	назва групи	
1	2	3
1001	1001	.
1002	1002	.
1003	1003	.
1004	1004	.
1005	1005	.
1006	1006	.
1007	1007	.
1008	1008	.
1009	1009	.
1010	1010	.
1011	1011	.
1012	1012	.
1013	1013	.
1014	1014	.
1015	1015	.
1016	1016	.
1017	1017	.
1018	1018	.
1019	1019	.
1020	1020	.
1021	1021	.
1022	1022	.
1023	1023	.
1024	1024	.
1025	1025	.
1026	1026	.
1027	1027	.
1028	1028	.
1029	1029	.
1030	1030	.
1031	1031	.
1032	1032	.
1033	1033	.
1034	1034	.
1035	1035	.
1036	1036	.
1037	1037	.
1038	1038	.
1039	1039	.
1040	1040	.
1041	1041	.
1042	1042	.
1043	1043	.
1044	1044	.
1045	1045	.
1046	1046	.
1047	1047	.
1048	1048	.
1049	1049	.
1050	1050	.
1051	1051	.
1052	1052	.
1053	1053	.
1054	1054	.
1055	1055	.
1056	1056	.
1057	1057	.
1058	1058	.
1059	1059	.
1060	1060	.
1061	1061	.
1062	1062	.
1063	1063	.
1064	1064	.
1065	1065	.
1066	1066	.
1067	1067	.
1068	1068	.
1069	1069	.
1070	1070	.
1071	1071	.
1072	1072	.
1073	1073	.
1074	1074	.
1075	1075	.
1076	1076	.
1077	1077	.
1078	1078	.
1079	1079	.
1080	1080	.
1081	1081	.
1082	1082	.
1083	1083	.
1084	1084	.
1085	1085	.
1086	1086	.
1087	1087	.
1088	1088	.
1089	1089	.
1090	1090	.
1091	1091	.
1092	1092	.
1093	1093	.
1094	1094	.
1095	1095	.
1096	1096	.
1097	1097	.
1098	1098	.
1099	1099	.
1100	1100	.



**Із списку підприємств, які надають свої послуги на окремих пунктах територіальної мережі підприємств, що надають свої послуги на окремих пунктах територіальної мережі підприємств, що надають свої послуги на окремих пунктах територіальної мережі підприємств**

Центральна територія		Спеціальна територія
№ п/п	Датум	
1	2	3
101	101	.
102	102	.
103	103	.
104	104	.
105	105	.
106	106	.
107	107	.
108	108	.
109	109	.
110	110	.
111	111	.
112	112	.
113	113	.
114	114	.
115	115	.
116	116	.
117	117	.
118	118	.
119	119	.
120	120	.
121	121	.
122	122	.
123	123	.
124	124	.
125	125	.
126	126	.
127	127	.
128	128	.
129	129	.
130	130	.
131	131	.
132	132	.
133	133	.
134	134	.
135	135	.
136	136	.
137	137	.
138	138	.
139	139	.
140	140	.
141	141	.
142	142	.
143	143	.
144	144	.
145	145	.
146	146	.
147	147	.
148	148	.
149	149	.
150	150	.

**Із класифікації показників міжнародного порівняння  
національних пунктів, територіальних і тем. підрозділів між предметних  
категорій, за тематичними групами, за тематичними підрозділами**

Цифрові показники		Словесні показники
№	Назва	
1	2	3
101	101	.
102	102	.
103	103	.
104	104	.
105	105	.
106	106	.
107	107	.
108	108	.
109	109	.
110	110	.
111	111	.
112	112	.
113	113	.
114	114	.
115	115	.
116	116	.
117	117	.
118	118	.
119	119	.
120	120	.
121	121	.
122	122	.
123	123	.
124	124	.
125	125	.
126	126	.
127	127	.
128	128	.
129	129	.
130	130	.
131	131	.
132	132	.
133	133	.
134	134	.
135	135	.
136	136	.
137	137	.
138	138	.
139	139	.
140	140	.
141	141	.
142	142	.
143	143	.
144	144	.
145	145	.
146	146	.
147	147	.
148	148	.
149	149	.
150	150	.
151	151	.
152	152	.
153	153	.
154	154	.
155	155	.
156	156	.
157	157	.
158	158	.
159	159	.
160	160	.
161	161	.
162	162	.
163	163	.
164	164	.
165	165	.
166	166	.
167	167	.
168	168	.
169	169	.
170	170	.
171	171	.
172	172	.
173	173	.
174	174	.
175	175	.
176	176	.
177	177	.
178	178	.
179	179	.
180	180	.
181	181	.
182	182	.
183	183	.
184	184	.
185	185	.
186	186	.
187	187	.
188	188	.
189	189	.
190	190	.
191	191	.
192	192	.
193	193	.
194	194	.
195	195	.
196	196	.
197	197	.
198	198	.
199	199	.
200	200	.

**Із списку підприємств, які надають свої послуги на окремих пунктах територіальних пунктів територіальних пунктів територіальних пунктів територіальних пунктів територіальних пунктів**

Центральні пункти		Спеціальні пункти
№ п/п	№ п/п	
1	2	3
1913	1914	.
1914	1915	.
1917	1918	.
1919	1920	.
1920	1921	.
1921	1922	.
1922	1923	.
1923	1924	.
1924	1925	.
1925	1926	.
1926	1927	.
1927	1928	.
1928	1929	.
1929	1930	.
1930	1931	.
1931	1932	.
1932	1933	.
1933	1934	.
1934	1935	.
1935	1936	.
1936	1937	.
1937	1938	.
1938	1939	.
1939	1940	.
1940	1941	.
1941	1942	.
1942	1943	.
1943	1944	.
1944	1945	.
1945	1946	.
1946	1947	.
1947	1948	.
1948	1949	.
1949	1950	.
1950	1951	.
1951	1952	.
1952	1953	.
1953	1954	.
1954	1955	.
1955	1956	.
1956	1957	.
1957	1958	.
1958	1959	.
1959	1960	.
1960	1961	.
1961	1962	.
1962	1963	.
1963	1964	.
1964	1965	.
1965	1966	.
1966	1967	.
1967	1968	.
1968	1969	.
1969	1970	.
1970	1971	.
1971	1972	.
1972	1973	.
1973	1974	.
1974	1975	.
1975	1976	.
1976	1977	.
1977	1978	.
1978	1979	.
1979	1980	.
1980	1981	.
1981	1982	.
1982	1983	.
1983	1984	.
1984	1985	.
1985	1986	.
1986	1987	.
1987	1988	.
1988	1989	.
1989	1990	.
1990	1991	.
1991	1992	.
1992	1993	.
1993	1994	.
1994	1995	.
1995	1996	.
1996	1997	.
1997	1998	.
1998	1999	.
1999	2000	.
2000	2001	.
2001	2002	.
2002	2003	.
2003	2004	.
2004	2005	.
2005	2006	.
2006	2007	.
2007	2008	.
2008	2009	.
2009	2010	.
2010	2011	.
2011	2012	.
2012	2013	.
2013	2014	.
2014	2015	.
2015	2016	.
2016	2017	.
2017	2018	.
2018	2019	.
2019	2020	.
2020	2021	.
2021	2022	.
2022	2023	.
2023	2024	.
2024	2025	.
2025	2026	.
2026	2027	.
2027	2028	.
2028	2029	.
2029	2030	.
2030	2031	.
2031	2032	.
2032	2033	.
2033	2034	.
2034	2035	.
2035	2036	.
2036	2037	.
2037	2038	.
2038	2039	.
2039	2040	.
2040	2041	.
2041	2042	.
2042	2043	.
2043	2044	.
2044	2045	.
2045	2046	.
2046	2047	.
2047	2048	.
2048	2049	.
2049	2050	.
2050	2051	.
2051	2052	.
2052	2053	.
2053	2054	.
2054	2055	.
2055	2056	.
2056	2057	.
2057	2058	.
2058	2059	.
2059	2060	.
2060	2061	.
2061	2062	.
2062	2063	.
2063	2064	.
2064	2065	.
2065	2066	.
2066	2067	.
2067	2068	.
2068	2069	.
2069	2070	.
2070	2071	.
2071	2072	.
2072	2073	.
2073	2074	.
2074	2075	.
2075	2076	.
2076	2077	.
2077	2078	.
2078	2079	.
2079	2080	.
2080	2081	.
2081	2082	.
2082	2083	.
2083	2084	.
2084	2085	.
2085	2086	.
2086	2087	.
2087	2088	.
2088	2089	.
2089	2090	.
2090	2091	.
2091	2092	.
2092	2093	.
2093	2094	.
2094	2095	.
2095	2096	.
2096	2097	.
2097	2098	.
2098	2099	.
2099	2100	.

**Із списку позичених міжнародних транзитно-кордонних пунктів, територіальних і тем. підрозділів між предметних територій, де не здійснюється ніякого митного контролю територій**

Щодо транзитних пунктів		Список транзитних пунктів
№ п/п	Діяльність	
1	2	3
151	150	.
152	153	.
153	154	.
154	155	.
155	156	.
156	157	.
157	158	.
158	159	.
159	160	.
160	161	.
161	162	.
162	163	.
163	164	.
164	165	.
165	166	.
166	167	.
167	168	.
168	169	.
169	170	.
170	171	.
171	172	.
172	173	.
173	174	.
174	175	.
175	176	.
176	177	.
177	178	.
178	179	.
179	180	.
180	181	.
181	182	.
182	183	.
183	184	.
184	185	.
185	186	.
186	187	.
187	188	.
188	189	.
189	190	.
190	191	.
191	192	.
192	193	.
193	194	.
194	195	.
195	196	.
196	197	.
197	198	.
198	199	.
199	200	.
200	201	.
201	202	.
202	203	.
203	204	.
204	205	.
205	206	.
206	207	.
207	208	.
208	209	.
209	210	.
210	211	.
211	212	.
212	213	.
213	214	.
214	215	.
215	216	.
216	217	.
217	218	.
218	219	.
219	220	.
220	221	.
221	222	.
222	223	.
223	224	.
224	225	.
225	226	.
226	227	.
227	228	.
228	229	.
229	230	.
230	231	.
231	232	.
232	233	.
233	234	.
234	235	.
235	236	.
236	237	.
237	238	.
238	239	.
239	240	.
240	241	.
241	242	.
242	243	.
243	244	.
244	245	.
245	246	.
246	247	.
247	248	.
248	249	.
249	250	.
250	251	.
251	252	.
252	253	.
253	254	.
254	255	.
255	256	.
256	257	.
257	258	.
258	259	.
259	260	.
260	261	.
261	262	.
262	263	.
263	264	.
264	265	.
265	266	.
266	267	.
267	268	.
268	269	.
269	270	.
270	271	.
271	272	.
272	273	.
273	274	.
274	275	.
275	276	.
276	277	.
277	278	.
278	279	.
279	280	.
280	281	.
281	282	.
282	283	.
283	284	.
284	285	.
285	286	.
286	287	.
287	288	.
288	289	.
289	290	.
290	291	.
291	292	.
292	293	.
293	294	.
294	295	.
295	296	.
296	297	.
297	298	.
298	299	.
299	300	.
300	301	.
301	302	.
302	303	.
303	304	.
304	305	.
305	306	.
306	307	.
307	308	.
308	309	.
309	310	.
310	311	.
311	312	.
312	313	.
313	314	.
314	315	.
315	316	.
316	317	.
317	318	.
318	319	.
319	320	.
320	321	.
321	322	.
322	323	.
323	324	.
324	325	.
325	326	.
326	327	.
327	328	.
328	329	.
329	330	.
330	331	.
331	332	.
332	333	.
333	334	.
334	335	.
335	336	.
336	337	.
337	338	.
338	339	.
339	340	.
340	341	.
341	342	.
342	343	.
343	344	.
344	345	.
345	346	.
346	347	.
347	348	.
348	349	.
349	350	.
350	351	.
351	352	.
352	353	.
353	354	.
354	355	.
355	356	.
356	357	.
357	358	.
358	359	.
359	360	.
360	361	.
361	362	.
362	363	.
363	364	.
364	365	.
365	366	.
366	367	.
367	368	.
368	369	.
369	370	.
370	371	.
371	372	.
372	373	.
373	374	.
374	375	.
375	376	.
376	377	.
377	378	.
378	379	.
379	380	.
380	381	.
381	382	.
382	383	.
383	384	.
384	385	.
385	386	.
386	387	.
387	388	.
388	389	.
389	390	.
390	391	.
391	392	.
392	393	.
393	394	.
394	395	.
395	396	.
396	397	.
397	398	.
398	399	.
399	400	.

**Із класифікації показників міжнародного порівняння  
національних пунктів, територіальних одиниць, шкільних одиниць, предметних  
територій, заповнених усіма чотирма показниками національних територій**

Центральні території		Спеціальні територіальні одиниці
Шкільні одиниці	Територіальні одиниці	
1	2	3
101	102	.
102	103	.
103	104	.
104	105	.
105	106	.
106	107	.
107	108	.
108	109	.
109	110	.
110	111	.
111	112	.
112	113	.
113	114	.
114	115	.
115	116	.
116	117	.
117	118	.
118	119	.
119	120	.
120	121	.
121	122	.
122	123	.
123	124	.
124	125	.
125	126	.
126	127	.
127	128	.
128	129	.
129	130	.
130	131	.
131	132	.
132	133	.
133	134	.
134	135	.
135	136	.
136	137	.
137	138	.
138	139	.
139	140	.
140	141	.
141	142	.
142	143	.
143	144	.
144	145	.
145	146	.
146	147	.
147	148	.
148	149	.
149	150	.
150	151	.
151	152	.
152	153	.
153	154	.
154	155	.
155	156	.
156	157	.
157	158	.
158	159	.
159	160	.
160	161	.
161	162	.
162	163	.
163	164	.
164	165	.
165	166	.
166	167	.
167	168	.
168	169	.
169	170	.
170	171	.
171	172	.
172	173	.
173	174	.
174	175	.
175	176	.
176	177	.
177	178	.
178	179	.
179	180	.
180	181	.
181	182	.
182	183	.
183	184	.
184	185	.
185	186	.
186	187	.
187	188	.
188	189	.
189	190	.
190	191	.
191	192	.
192	193	.
193	194	.
194	195	.
195	196	.
196	197	.
197	198	.
198	199	.
199	200	.



**Із списку показані місцеві та регіональні пункти контролю, територіальні тем. підроз'язки м.з. предметних територій, за якими здійснюється моніторинг діяльності територій**

Центральна територія		Спеціальні територіальні пункти
№ п/п	Діяльність	
1	2	3
1491	1491	.
1492	1492	.
1493	1493	.
1494	1494	.
1495	1495	.
1496	1496	.
1497	1497	.
1498	1498	.
1499	1499	.
1500	1500	.
1501	1501	.
1502	1502	.
1503	1503	.
1504	1504	.
1505	1505	.
1506	1506	.
1507	1507	.
1508	1508	.
1509	1509	.
1510	1510	.
1511	1511	.
1512	1512	.
1513	1513	.
1514	1514	.
1515	1515	.
1516	1516	.
1517	1517	.
1518	1518	.
1519	1519	.
1520	1520	.
1521	1521	.
1522	1522	.
1523	1523	.
1524	1524	.
1525	1525	.
1526	1526	.
1527	1527	.
1528	1528	.
1529	1529	.
1530	1530	.
1531	1531	.
1532	1532	.
1533	1533	.
1534	1534	.
1535	1535	.
1536	1536	.
1537	1537	.
1538	1538	.
1539	1539	.
1540	1540	.
1541	1541	.
1542	1542	.
1543	1543	.
1544	1544	.
1545	1545	.
1546	1546	.
1547	1547	.
1548	1548	.
1549	1549	.
1550	1550	.
1551	1551	.
1552	1552	.
1553	1553	.
1554	1554	.
1555	1555	.

**Таблиця показує місця проведення тренувань на пунктах територіальних команд збірних команд з предметів територій, де не створювалися нові місця проведення тренувань**

Щодо місць тренувань		Спеціальне територіальне командування
№ пункту	Діяльність	
1	2	3
100	100	.
101	101	.
102	102	.
103	103	.
104	104	.
105	105	.
106	106	.
107	107	.
108	108	.
109	109	.
110	110	.
111	111	.
112	112	.
113	113	.
114	114	.
115	115	.
116	116	.
117	117	.
118	118	.
119	119	.
120	120	.
121	121	.
122	122	.
123	123	.
124	124	.
125	125	.
126	126	.
127	127	.
128	128	.
129	129	.
130	130	.
131	131	.
132	132	.
133	133	.
134	134	.
135	135	.
136	136	.
137	137	.
138	138	.
139	139	.
140	140	.
141	141	.
142	142	.
143	143	.
144	144	.
145	145	.
146	146	.
147	147	.
148	148	.
149	149	.
150	150	.
151	151	.
152	152	.
153	153	.
154	154	.
155	155	.
156	156	.
157	157	.
158	158	.
159	159	.
160	160	.
161	161	.



**Із списку показників міжнародних транзитних пунктів, територіальних тем. підрозділів мит. пр. пред. мит. територій, за якими здійснюється митний контроль на території**

Цілковиті показники		Спеціальні транспортні групи
по коду	за кодом	
1	2	3
100	100	.
101	101	.
102	102	.
103	103	.
104	104	.
105	105	.
106	106	.
107	107	.
108	108	.
109	109	.
110	110	.
111	111	.
112	112	.
113	113	.
114	114	.
115	115	.
116	116	.
117	117	.
118	118	.
119	119	.
120	120	.
121	121	.
122	122	.
123	123	.
124	124	.
125	125	.
126	126	.
127	127	.
128	128	.
129	129	.
130	130	.
131	131	.
132	132	.
133	133	.
134	134	.
135	135	.
136	136	.
137	137	.
138	138	.
139	139	.
140	140	.
141	141	.
142	142	.
143	143	.
144	144	.
145	145	.
146	146	.
147	147	.
148	148	.
149	149	.
150	150	.
151	151	.
152	152	.
153	153	.
154	154	.
155	155	.
156	156	.
157	157	.
158	158	.
159	159	.
160	160	.
161	161	.
162	162	.
163	163	.
164	164	.
165	165	.
166	166	.
167	167	.
168	168	.
169	169	.
170	170	.
171	171	.
172	172	.
173	173	.
174	174	.
175	175	.
176	176	.
177	177	.
178	178	.
179	179	.
180	180	.
181	181	.
182	182	.
183	183	.
184	184	.
185	185	.
186	186	.
187	187	.
188	188	.
189	189	.
190	190	.
191	191	.
192	192	.
193	193	.
194	194	.
195	195	.
196	196	.
197	197	.
198	198	.
199	199	.
200	200	.

**Із списку підприємств, які надають свої послуги на окремих пунктах територіальної мережі підприємств, що об'єднані між предметних територій, за які сплачують за їхню діяльність державні територій**

Центральна територія		Спеціальні територіальні пункти
№ п/п	Діяльність	
1	2	3
1001	1001	.
1002	1002	.
1003	1003	.
1004	1004	.
1005	1005	.
1006	1006	.
1007	1007	.
1008	1008	.
1009	1009	.
1010	1010	.
1011	1011	.
1012	1012	.
1013	1013	.
1014	1014	.
1015	1015	.
1016	1016	.
1017	1017	.
1018	1018	.
1019	1019	.
1020	1020	.
1021	1021	.
1022	1022	.
1023	1023	.
1024	1024	.
1025	1025	.
1026	1026	.
1027	1027	.
1028	1028	.
1029	1029	.
1030	1030	.
1031	1031	.
1032	1032	.
1033	1033	.
1034	1034	.
1035	1035	.
1036	1036	.
1037	1037	.
1038	1038	.
1039	1039	.
1040	1040	.
1041	1041	.
1042	1042	.
1043	1043	.
1044	1044	.
1045	1045	.
1046	1046	.
1047	1047	.
1048	1048	.
1049	1049	.
1050	1050	.
1051	1051	.
1052	1052	.
1053	1053	.
1054	1054	.
1055	1055	.
1056	1056	.
1057	1057	.
1058	1058	.
1059	1059	.
1060	1060	.
1061	1061	.
1062	1062	.
1063	1063	.
1064	1064	.
1065	1065	.
1066	1066	.
1067	1067	.
1068	1068	.
1069	1069	.
1070	1070	.
1071	1071	.
1072	1072	.
1073	1073	.
1074	1074	.
1075	1075	.
1076	1076	.
1077	1077	.
1078	1078	.
1079	1079	.
1080	1080	.
1081	1081	.
1082	1082	.
1083	1083	.
1084	1084	.
1085	1085	.
1086	1086	.
1087	1087	.
1088	1088	.
1089	1089	.
1090	1090	.
1091	1091	.
1092	1092	.
1093	1093	.
1094	1094	.
1095	1095	.
1096	1096	.
1097	1097	.
1098	1098	.
1099	1099	.
1100	1100	.

**Із кожної позиції міжнародних транзитних пунктів, територіальних тем. підрозділів між предметних територій, заповнюваних усіма чи деякими позиціями**

Центральні пункти		Спеціальні транспортні пункти
№ п/п	Датум	
1	2	3
1991	1991	.
1992	1992	.
1993	1993	.
1994	1994	.
1997	1997	.
1998	1998	.
1999	1999	.
2000	2000	.
2001	2001	.
2002	2002	.
2003	2003	.
2004	2004	.
2005	2005	.
2006	2006	.
2007	2007	.
2008	2008	.
2009	2009	.
2010	2010	.
2011	2011	.
2012	2012	.
2013	2013	.
2014	2014	.
2015	2015	.
2016	2016	.
2017	2017	.
2018	2018	.
2019	2019	.
2020	2020	.
2021	2021	.
2022	2022	.
2023	2023	.
2024	2024	.
2025	2025	.
2026	2026	.
2027	2027	.
2028	2028	.
2029	2029	.
2030	2030	.
2031	2031	.
2032	2032	.
2033	2033	.
2034	2034	.
2035	2035	.
2036	2036	.
2037	2037	.
2038	2038	.
2039	2039	.
2040	2040	.
2041	2041	.
2042	2042	.
2043	2043	.
2044	2044	.
2045	2045	.
2046	2046	.
2047	2047	.
2048	2048	.
2049	2049	.
2050	2050	.

**Із кожної позиції міжнародних транзитних пунктів, територіальних тем. підрозділів між предметних територій, заповнюваних усіма чи деякими пунктами територій**

Центральні пункти		Спеціальні територіальні пункти
№ пункту	Діяльність	
1	2	3
100	100	.
101	101	.
102	102	.
103	103	.
104	104	.
105	105	.
106	106	.
107	107	.
108	108	.
109	109	.
110	110	.
111	111	.
112	112	.
113	113	.
114	114	.
115	115	.
116	116	.
117	117	.
118	118	.
119	119	.
120	120	.
121	121	.
122	122	.
123	123	.
124	124	.
125	125	.
126	126	.
127	127	.
128	128	.
129	129	.
130	130	.
131	131	.
132	132	.
133	133	.
134	134	.
135	135	.
136	136	.
137	137	.
138	138	.
139	139	.
140	140	.
141	141	.
142	142	.
143	143	.
144	144	.
145	145	.
146	146	.
147	147	.
148	148	.
149	149	.
150	150	.
151	151	.
152	152	.
153	153	.
154	154	.
155	155	.
156	156	.
157	157	.
158	158	.
159	159	.
160	160	.
161	161	.
162	162	.
163	163	.
164	164	.
165	165	.
166	166	.
167	167	.
168	168	.
169	169	.
170	170	.
171	171	.
172	172	.
173	173	.
174	174	.
175	175	.
176	176	.
177	177	.
178	178	.
179	179	.
180	180	.
181	181	.
182	182	.
183	183	.
184	184	.
185	185	.
186	186	.
187	187	.
188	188	.
189	189	.
190	190	.
191	191	.
192	192	.
193	193	.
194	194	.
195	195	.
196	196	.
197	197	.
198	198	.
199	199	.
200	200	.

**Із списку підприємств, які надають транспортні послуги між пунктами територіальної мережі підприємств підприємств «Укроблгород» за період з 01.01.2015 по 31.12.2015 року**

Підприємство		Статус підприємства
№ п/п	Назва	
1	2	3
001	001	.
002	002	.
003	003	.
004	004	.
005	005	.
006	006	.
007	007	.
008	008	.
009	009	.
010	010	.
011	011	.
012	012	.
013	013	.
014	014	.
015	015	.
016	016	.
017	017	.
018	018	.
019	019	.
020	020	.
021	021	.
022	022	.
023	023	.
024	024	.
025	025	.
026	026	.
027	027	.
028	028	.
029	029	.
030	030	.
031	031	.
032	032	.
033	033	.
034	034	.
035	035	.
036	036	.
037	037	.
038	038	.
039	039	.
040	040	.
041	041	.
042	042	.
043	043	.
044	044	.
045	045	.
046	046	.
047	047	.
048	048	.
049	049	.
050	050	.
051	051	.
052	052	.
053	053	.
054	054	.
055	055	.
056	056	.
057	057	.
058	058	.
059	059	.
060	060	.
061	061	.
062	062	.
063	063	.
064	064	.
065	065	.
066	066	.
067	067	.
068	068	.
069	069	.
070	070	.
071	071	.
072	072	.
073	073	.
074	074	.
075	075	.
076	076	.
077	077	.
078	078	.
079	079	.
080	080	.
081	081	.
082	082	.
083	083	.
084	084	.
085	085	.
086	086	.
087	087	.
088	088	.
089	089	.
090	090	.
091	091	.
092	092	.
093	093	.
094	094	.
095	095	.
096	096	.
097	097	.
098	098	.
099	099	.
100	100	.

**Із списку підприємств, які надають свої транспортні засоби для виконання робіт з ліквідації наслідків аварії на ЧАЕС, до списку підприємств, які надають свої транспортні засоби для виконання робіт з ліквідації наслідків аварії на ЧАЕС**

Підприємство		Спеціальне транспортне засоби
№ п/п	Датум	
1	2	3
001	001	.
002	002	.
003	003	.
004	004	.
005	005	.
006	006	.
007	007	.
008	008	.
009	009	.
010	010	.
011	011	.
012	012	.
013	013	.
014	014	.
015	015	.
016	016	.
017	017	.
018	018	.
019	019	.
020	020	.
021	021	.
022	022	.
023	023	.
024	024	.
025	025	.
026	026	.
027	027	.
028	028	.
029	029	.
030	030	.
031	031	.
032	032	.
033	033	.
034	034	.
035	035	.
036	036	.
037	037	.
038	038	.
039	039	.
040	040	.
041	041	.
042	042	.
043	043	.
044	044	.
045	045	.
046	046	.
047	047	.
048	048	.
049	049	.
050	050	.
051	051	.
052	052	.
053	053	.
054	054	.
055	055	.
056	056	.
057	057	.
058	058	.
059	059	.
060	060	.
061	061	.
062	062	.
063	063	.
064	064	.
065	065	.
066	066	.
067	067	.
068	068	.
069	069	.
070	070	.
071	071	.
072	072	.
073	073	.
074	074	.
075	075	.
076	076	.
077	077	.
078	078	.
079	079	.
080	080	.
081	081	.
082	082	.
083	083	.
084	084	.
085	085	.
086	086	.
087	087	.
088	088	.
089	089	.
090	090	.
091	091	.
092	092	.
093	093	.
094	094	.
095	095	.
096	096	.
097	097	.
098	098	.
099	099	.
100	100	.

**Із списку підприємств, які надають свої послуги на пунктах торгівельно-сервісних пунктах і на пунктах торгівельно-сервісних пунктах, де не здійснюється роздрядна торгівля**

Підприємства		Середня кількість працівників
№ п/п	Назва	
1	2	3
101	101	.
102	102	.
103	103	.
104	104	.
105	105	.
106	106	.
107	107	.
108	108	.
109	109	.
110	110	.
111	111	.
112	112	.
113	113	.
114	114	.
115	115	.
116	116	.
117	117	.
118	118	.
119	119	.
120	120	.
121	121	.
122	122	.
123	123	.
124	124	.
125	125	.
126	126	.
127	127	.
128	128	.
129	129	.
130	130	.
131	131	.
132	132	.
133	133	.
134	134	.
135	135	.
136	136	.
137	137	.
138	138	.
139	139	.
140	140	.
141	141	.
142	142	.
143	143	.
144	144	.
145	145	.
146	146	.
147	147	.
148	148	.
149	149	.
150	150	.

**Із класифікації показників міжнародних програм  
наступних пунктів: територіальні тем. і інші програми між предметних  
территорій, за і з об'єктами установами і іншими державними територіями**

Цілі і завдання програми		Спеціальні програмні завдання
№ п/п	Діяльність	
1	2	3
001	001	.
002	002	.
003	003	.
004	004	.
005	005	.
006	006	.
007	007	.
008	008	.
009	009	.
010	010	.
011	011	.
012	012	.
013	013	.
014	014	.
015	015	.
016	016	.
017	017	.
018	018	.
019	019	.
020	020	.
021	021	.
022	022	.
023	023	.
024	024	.
025	025	.
026	026	.
027	027	.
028	028	.
029	029	.
030	030	.
031	031	.
032	032	.
033	033	.
034	034	.
035	035	.
036	036	.
037	037	.
038	038	.
039	039	.
040	040	.
041	041	.
042	042	.
043	043	.
044	044	.
045	045	.
046	046	.
047	047	.
048	048	.
049	049	.
050	050	.
051	051	.
052	052	.
053	053	.
054	054	.
055	055	.
056	056	.
057	057	.
058	058	.
059	059	.
060	060	.
061	061	.
062	062	.
063	063	.
064	064	.
065	065	.
066	066	.
067	067	.
068	068	.
069	069	.
070	070	.
071	071	.
072	072	.
073	073	.
074	074	.
075	075	.
076	076	.
077	077	.
078	078	.
079	079	.
080	080	.
081	081	.
082	082	.
083	083	.
084	084	.
085	085	.
086	086	.
087	087	.
088	088	.
089	089	.
090	090	.
091	091	.
092	092	.
093	093	.
094	094	.
095	095	.
096	096	.
097	097	.
098	098	.
099	099	.
100	100	.



**Із списку показані місця подальшого проживання громадян пунктів територіальної тем. підпорядковані місц. предметних територій, де не здійснено установами місцевого самоврядування**

Центральні райони		Спеціальні райони
№ п/п	№ п/п	
1	2	3
010	010	.
011	011	.
012	012	.
013	013	.
014	014	.
015	015	.
016	016	.
017	017	.
018	018	.
019	019	.
020	020	.
021	021	.
022	022	.
023	023	.
024	024	.
025	025	.
026	026	.
027	027	.
028	028	.
029	029	.
030	030	.
031	031	.
032	032	.
033	033	.
034	034	.
035	035	.
036	036	.
037	037	.
038	038	.
039	039	.
040	040	.
041	041	.
042	042	.
043	043	.
044	044	.
045	045	.
046	046	.
047	047	.
048	048	.
049	049	.
050	050	.
051	051	.
052	052	.
053	053	.
054	054	.
055	055	.
056	056	.
057	057	.
058	058	.
059	059	.
060	060	.
061	061	.
062	062	.
063	063	.
064	064	.
065	065	.
066	066	.
067	067	.
068	068	.
069	069	.
070	070	.
071	071	.
072	072	.
073	073	.
074	074	.
075	075	.
076	076	.
077	077	.
078	078	.
079	079	.
080	080	.
081	081	.
082	082	.
083	083	.
084	084	.
085	085	.
086	086	.
087	087	.
088	088	.
089	089	.
090	090	.
091	091	.
092	092	.
093	093	.
094	094	.
095	095	.
096	096	.
097	097	.
098	098	.
099	099	.
100	100	.

**Із класифікації показників міжнародних транзитних пунктів, що здійснюють транзитні операції з предметами культурної спадщини, записаними у загальному реєстрі транзитних пунктів**

Щорічні дані за період		Середнє арифметичне значення
2014 рік	2015 рік	
1	2	3
001	001	.
002	002	.
003	003	.
004	004	.
005	005	.
006	006	.
007	007	.
008	008	.
009	009	.
010	010	.
011	011	.
012	012	.
013	013	.
014	014	.
015	015	.
016	016	.
017	017	.
018	018	.
019	019	.
020	020	.
021	021	.
022	022	.
023	023	.
024	024	.
025	025	.
026	026	.
027	027	.
028	028	.
029	029	.
030	030	.
031	031	.
032	032	.
033	033	.
034	034	.
035	035	.
036	036	.
037	037	.
038	038	.
039	039	.
040	040	.
041	041	.
042	042	.
043	043	.
044	044	.
045	045	.
046	046	.
047	047	.
048	048	.
049	049	.
050	050	.
051	051	.
052	052	.
053	053	.
054	054	.
055	055	.
056	056	.
057	057	.
058	058	.
059	059	.
060	060	.
061	061	.
062	062	.
063	063	.
064	064	.
065	065	.
066	066	.
067	067	.
068	068	.
069	069	.
070	070	.
071	071	.
072	072	.
073	073	.
074	074	.
075	075	.
076	076	.
077	077	.
078	078	.
079	079	.
080	080	.
081	081	.
082	082	.
083	083	.
084	084	.
085	085	.
086	086	.
087	087	.
088	088	.
089	089	.
090	090	.
091	091	.
092	092	.
093	093	.
094	094	.
095	095	.
096	096	.
097	097	.
098	098	.
099	099	.
100	100	.

**Із класифікації показників міжнародного порівняння  
національних пунктів, територіальних тем, шкільних програм мови, предметних  
карт і програм, заповнених за темою чи мовою, державних територій**

Щорічні дані за період		Середній показник за період
1	2	
1990	1990	.
1991	1991	.
1992	1992	.
1993	1993	.
1994	1994	.
1995	1995	.
1996	1996	.
1997	1997	.
1998	1998	.
1999	1999	.
2000	2000	.
2001	2001	.
2002	2002	.
2003	2003	.
2004	2004	.
2005	2005	.
2006	2006	.
2007	2007	.
2008	2008	.
2009	2009	.
2010	2010	.
2011	2011	.
2012	2012	.
2013	2013	.
2014	2014	.
2015	2015	.
2016	2016	.
2017	2017	.
2018	2018	.
2019	2019	.
2020	2020	.
2021	2021	.
2022	2022	.
2023	2023	.
2024	2024	.
2025	2025	.
2026	2026	.
2027	2027	.
2028	2028	.
2029	2029	.
2030	2030	.
2031	2031	.
2032	2032	.
2033	2033	.
2034	2034	.
2035	2035	.
2036	2036	.
2037	2037	.
2038	2038	.
2039	2039	.
2040	2040	.
2041	2041	.
2042	2042	.
2043	2043	.
2044	2044	.
2045	2045	.
2046	2046	.
2047	2047	.
2048	2048	.
2049	2049	.
2050	2050	.
2051	2051	.
2052	2052	.
2053	2053	.
2054	2054	.
2055	2055	.
2056	2056	.
2057	2057	.
2058	2058	.
2059	2059	.
2060	2060	.
2061	2061	.
2062	2062	.
2063	2063	.
2064	2064	.
2065	2065	.
2066	2066	.
2067	2067	.
2068	2068	.
2069	2069	.
2070	2070	.
2071	2071	.
2072	2072	.
2073	2073	.
2074	2074	.
2075	2075	.
2076	2076	.
2077	2077	.
2078	2078	.
2079	2079	.
2080	2080	.
2081	2081	.
2082	2082	.
2083	2083	.
2084	2084	.
2085	2085	.
2086	2086	.
2087	2087	.
2088	2088	.
2089	2089	.
2090	2090	.
2091	2091	.
2092	2092	.
2093	2093	.
2094	2094	.
2095	2095	.
2096	2096	.
2097	2097	.
2098	2098	.
2099	2099	.
2100	2100	.

**Із класифікації показників міжнародного порівняння  
національних пунктів територіальних тематичних районів між предметних  
територій, заповненими за тематичними даними територій**

Центральні райони		Спеціальні територіальні райони
№ пункту	Датум	
1	2	3
а 57	а 58	.
а 58	а 59	.
а 59	а 60	.
а 60	а 61	.
а 61	а 62	.
а 62	а 63	.
а 63	а 64	.
а 64	а 65	.
а 65	а 66	.
а 66	а 67	.
а 67	а 68	.
а 68	а 69	.
а 69	а 70	.
а 70	а 71	.
а 71	а 72	.
а 72	а 73	.
а 73	а 74	.
а 74	а 75	.
а 75	а 76	.
а 76	а 77	.
а 77	а 78	.
а 78	а 79	.
а 79	а 80	.
а 80	а 81	.
а 81	а 82	.
а 82	а 83	.
а 83	а 84	.
а 84	а 85	.
а 85	а 86	.
а 86	а 87	.
а 87	а 88	.
а 88	а 89	.
а 89	а 90	.
а 90	а 91	.
а 91	а 92	.
а 92	а 93	.
а 93	а 94	.
а 94	а 95	.
а 95	а 96	.
а 96	а 97	.
а 97	а 98	.
а 98	а 99	.

**СІПІСЪАНИННІ МІСЦІ НАХОДЖЕННЯ ГРАНИЦІ**

**Зона оцінки (СМ-4)**

[ Зона оцінки офіційно затверджена і введена в дію з 01.01.2014 року ]

**Розділ 1**

**Середній об'єм води**

№ п/п	Характеристика області	Список параметрів
1	2	3
1	Метрополітен №1	Діаметр труб (мм) - 2000; Довжина (м) - 1000; Кількість труб (шт) - 1000
2	Територія під будівництво житлового комплексу (площа - 10000 м <sup>2</sup> )	Площа - 10000 м <sup>2</sup>
3	Ділянка під будівництво №1	

## Рәңгел 2

### Синдремно-психопатологик шәхесләрдә күзәтү нәтижәләре

1. Сәхәсләрдә күзәтү нәтижәләре:

2. Сәхәсләрдә күзәтү нәтижәләре: (мәгъләмәтләр: 1-нөмрә)

Күзәтү нәтижәләре тарафыннан күзәтүчеләр	Координатлар		Методлар белән күзәтү нәтижәләре	Сәхәсләрдә күзәтү нәтижәләре белән күзәтүчеләр тарафыннан күзәтү нәтижәләре (нөмрәләр)	Сәхәсләрдә күзәтү нәтижәләре белән күзәтүчеләр тарафыннан күзәтү нәтижәләре (нөмрәләр)
	Σ	μ			
1	1	1	1	2	3

3. Сәхәсләрдә күзәтү нәтижәләре: (мәгъләмәтләр: 2-нөмрә)

Күзәтү нәтижәләре тарафыннан күзәтүчеләр	Координатлар		Методлар белән күзәтү нәтижәләре	Сәхәсләрдә күзәтү нәтижәләре белән күзәтүчеләр тарафыннан күзәтү нәтижәләре (нөмрәләр)	Сәхәсләрдә күзәтү нәтижәләре белән күзәтүчеләр тарафыннан күзәтү нәтижәләре (нөмрәләр)
	Σ	μ			
1	1	1	1	2	3

## Раздел 7

### Сводный план выполнения работ (услуг) по проекту

1. Сводный план: МДК.07.01.01

2. Сводный план выполнения работ (услуг) по проекту

Объемные характеристики	Суть работы		Исполнитель		Метод оценки качества работы	Средняя стоимость (тыс. руб.)	Линейный номер участка (по плану)
	У	У	У	У			
1	2	3	4	5	6	7	8
1	.	.	24554174	25640174	Визуальное обследование	0,1	
2	.	.	24554175	25640175	Капитулярное обследование	0,1	-
3			24554176	25640176	Капитулярное обследование	0,1	
4	.	.	24554177	25640177	Визуальное обследование	0,1	
5	.	.	24554178	25640178	Капитулярное обследование	0,1	-
6			24554179	25640179	Капитулярное обследование	0,1	
7	.	.	24554180	25640180	Визуальное обследование	0,1	
8	.	.	24554181	25640181	Капитулярное обследование	0,1	-
9			24554182	25640182	Капитулярное обследование	0,1	
10	.	.	24554183	25640183	Визуальное обследование	0,1	
11			24554184	25640184	Капитулярное обследование	0,1	-
12	.	.	24554185	25640185	Визуальное обследование	0,1	
13	.	.	24554186	25640186	Капитулярное обследование	0,1	-
14			24554187	25640187	Капитулярное обследование	0,1	
15	.	.	24554188	25640188	Визуальное обследование	0,1	
16			24554189	25640189	Капитулярное обследование	0,1	-
17			24554190	25640190	Капитулярное обследование	0,1	
18	.	.	24554191	25640191	Визуальное обследование	0,1	
19	.	.	24554192	25640192	Капитулярное обследование	0,1	-
20			24554193	25640193	Капитулярное обследование	0,1	
21	.	.	24554194	25640194	Визуальное обследование	0,1	

2. Сводная таблица данных по предприятиям

Сайт номер по зарядному тачку (ВРНГ)	Существующие зарядные та		История электрической мощности, кВт		Месяц привода на зарядный тачку	Средняя мощность погретности нагревательных элементов тачки (кВт)	Планируемые работы на тачке на предприятии
	1	2	3	4			
1	2	3	1	2	3	4	5
23			2499921 1564921	2499921 1564921	Июль 2015	0,1	
24			2499922 1564922	2499922 1564922	Июль 2015	0,1	
25	.	.	2499923 1564923	2499923 1564923	Календарный 2015	0,1	-
26			2499924 1564924	2499924 1564924	Июль 2015	0,1	
27			2499925 1564925	2499925 1564925	Июль 2015	0,1	
28	.	.	2499926 1564926	2499926 1564926	Календарный 2015	0,1	-
29			2499927 1564927	2499927 1564927	Июль 2015	0,1	
30			2499928 1564928	2499928 1564928	Июль 2015	0,1	
31	.	.	2499929 1564929	2499929 1564929	Календарный 2015	0,1	-
32			2499930 1564930	2499930 1564930	Июль 2015	0,1	
33			2499931 1564931	2499931 1564931	Июль 2015	0,1	
34	.	.	2499932 1564932	2499932 1564932	Календарный 2015	0,1	-
35			2499933 1564933	2499933 1564933	Июль 2015	0,1	
36			2499934 1564934	2499934 1564934	Июль 2015	0,1	
37	.	.	2499935 1564935	2499935 1564935	Календарный 2015	0,1	-
38			2499936 1564936	2499936 1564936	Июль 2015	0,1	
39			2499937 1564937	2499937 1564937	Июль 2015	0,1	
40	.	.	2499938 1564938	2499938 1564938	Календарный 2015	0,1	-
41			2499939 1564939	2499939 1564939	Июль 2015	0,1	
42	.	.	2499940 1564940	2499940 1564940	Календарный 2015	0,1	-
43			2499941 1564941	2499941 1564941	Июль 2015	0,1	
44			2499942 1564942	2499942 1564942	Июль 2015	0,1	
45	.	.	2499943 1564943	2499943 1564943	Календарный 2015	0,1	-
46			2499944 1564944	2499944 1564944	Июль 2015	0,1	
47			2499945 1564945	2499945 1564945	Июль 2015	0,1	



2. Сводная таблица данных по участкам

Сайтовый кадастровый номер участка	Существующее состояние		Изначальное состояние		Месяц начала кадастровой оценки	Средняя кадастровая стоимость участка (МКД)	Инициальное состояние участка по состоянию на дату начала оц.
	У	У	У	У			
1	2	3	4	5	6	7	8
28			24:01:003 10:004 02	Котловый ровок 2017 март	01		
29			7:04:014 17:015 13	Котловый ровок 2017 март	01		
30	.	.	24:01:004 10:004 03	Капотагуринск 2017 март	01		-
31			24:01:007 10:004 04	Котловый ровок 2017 март	01		
32			7:04:016 17:015 10	Котловый ровок 2017 март	01		
33	.	.	24:01:024 10:004 14	Капотагуринск 2017 март	01		-
34			24:01 005 10:004 05	Котловый ровок 2017 март	01		
35			7:04:018 17:015 11	Котловый ровок 2017 март	01		
36	.	.	24:01 42 10:004 15	Капотагуринск 2017 март	01		-
37			24:01 127 10:004 10	Котловый ровок 2017 март	01		
38			7:04:019 17:015 12	Котловый ровок 2017 март	01		
39	.	.	24:01 191 10:004 17	Капотагуринск 2017 март	01		-
40			24:01 305 10:004 10	Котловый ровок 2017 март	01		
41			7:04:016 17:015 16	Котловый ровок 2017 март	01		
42	.	.	24:01 12 10:004 09	Капотагуринск 2017 март	01		-
43			24:01 100 10:004 08	Котловый ровок 2017 март	01		
44			7:04:018 17:015 15	Котловый ровок 2017 март	01		
45	.	.	24:01:021 10:004 16	Капотагуринск 2017 март	01		-
46			24:01:045 10:004 10	Котловый ровок 2017 март	01		
47			7:04:017 17:015 09	Котловый ровок 2017 март	01		
48	.	.	24:05:004 10:004 17	Капотагуринск 2017 март	01		-
49			24:01:004 10:004 10	Котловый ровок 2017 март	01		
50			7:04:017 17:015 00	Котловый ровок 2017 март	01		
51	.	.	24:01:021 10:004 17	Капотагуринск 2017 март	01		-
52			24:01:010 10:004 01	Котловый ровок 2017 март	01		
53			7:04:017 17:015 01	Котловый ровок 2017 март	01		

2. Сводная таблица результатов

Сайт номер по зарядному тачку (ВРНГ)	Существующая зарядная станция		Используемая зарядная станция		Место присоединения зарядной тачки	Средняя интерваловая погрешность измерения тока зарядной тачки (А/В)	Исполнение работы по указанию лиц (наименование)
	1	2	3	4			
23			2491020	2491020	Китовый рынок зап. часть	0,1	
24			2491020	2491020	Китовый рынок зап. часть	0,1	
25	.	.	2491020	2491020	Китовый рынок зап. часть	0,1	-
26			2491020	2491020	Китовый рынок зап. часть	0,1	
27			2491020	2491020	Китовый рынок зап. часть	0,1	
28	.	.	2491020	2491020	Китовый рынок зап. часть	0,1	-
29			2491020	2491020	Китовый рынок зап. часть	0,1	
30			2491020	2491020	Китовый рынок зап. часть	0,1	
31	.	.	2491020	2491020	Китовый рынок зап. часть	0,1	-
32			2491020	2491020	Китовый рынок зап. часть	0,1	
33			2491020	2491020	Китовый рынок зап. часть	0,1	
34	.	.	2491020	2491020	Китовый рынок зап. часть	0,1	-
35			2491020	2491020	Китовый рынок зап. часть	0,1	
36			2491020	2491020	Китовый рынок зап. часть	0,1	
37	.	.	2491020	2491020	Китовый рынок зап. часть	0,1	-
38			2491020	2491020	Китовый рынок зап. часть	0,1	
39			2491020	2491020	Китовый рынок зап. часть	0,1	
40	.	.	2491020	2491020	Китовый рынок зап. часть	0,1	-
41			2491020	2491020	Китовый рынок зап. часть	0,1	
42			2491020	2491020	Китовый рынок зап. часть	0,1	
43	.	.	2491020	2491020	Китовый рынок зап. часть	0,1	-
44			2491020	2491020	Китовый рынок зап. часть	0,1	
45			2491020	2491020	Китовый рынок зап. часть	0,1	
46	.	.	2491020	2491020	Китовый рынок зап. часть	0,1	-
47			2491020	2491020	Китовый рынок зап. часть	0,1	
48			2491020	2491020	Китовый рынок зап. часть	0,1	
49	.	.	2491020	2491020	Китовый рынок зап. часть	0,1	-
50			2491020	2491020	Китовый рынок зап. часть	0,1	
51			2491020	2491020	Китовый рынок зап. часть	0,1	
52	.	.	2491020	2491020	Китовый рынок зап. часть	0,1	-
53			2491020	2491020	Китовый рынок зап. часть	0,1	
54			2491020	2491020	Китовый рынок зап. часть	0,1	
55	.	.	2491020	2491020	Китовый рынок зап. часть	0,1	-
56			2491020	2491020	Китовый рынок зап. часть	0,1	
57			2491020	2491020	Китовый рынок зап. часть	0,1	
58	.	.	2491020	2491020	Китовый рынок зап. часть	0,1	-
59			2491020	2491020	Китовый рынок зап. часть	0,1	
60			2491020	2491020	Китовый рынок зап. часть	0,1	

2. Сводная таблица данных по участкам

Сайтовый кадастровый номер участка	Существующая застройка участка		Изначальное предназначение участка		Месяц начала строительства участка	Средняя удельная стоимость строительства (кв. м)	Изначальная стоимость участка по кадастровым данным
	г	к	г	к			
1	2	3	4	5	6	7	8
01			2009	03	История рынка 2017 года	0,1	
01			2009	03	История рынка 2017 года	0,1	
01	.	.	2009	03	Кадастровый 2017 года	0,1	-
02			2009	03	История рынка 2017 года	0,1	
02			2009	03	История рынка 2017 года	0,1	
02	.	.	2009	03	Кадастровый 2017 года	0,1	-
03			2009	03	История рынка 2017 года	0,1	
03			2009	03	История рынка 2017 года	0,1	
03	.	.	2009	03	Кадастровый 2017 года	0,1	-
04			2009	03	История рынка 2017 года	0,1	
04			2009	03	История рынка 2017 года	0,1	
04	.	.	2009	03	Кадастровый 2017 года	0,1	-
05			2009	03	История рынка 2017 года	0,1	
05			2009	03	История рынка 2017 года	0,1	
05	.	.	2009	03	Кадастровый 2017 года	0,1	-
06			2009	03	История рынка 2017 года	0,1	
06			2009	03	История рынка 2017 года	0,1	
06	.	.	2009	03	Кадастровый 2017 года	0,1	-
07			2009	03	История рынка 2017 года	0,1	
07			2009	03	История рынка 2017 года	0,1	
07	.	.	2009	03	Кадастровый 2017 года	0,1	-
08			2009	03	История рынка 2017 года	0,1	
08			2009	03	История рынка 2017 года	0,1	
08	.	.	2009	03	Кадастровый 2017 года	0,1	-
09			2009	03	История рынка 2017 года	0,1	
09			2009	03	История рынка 2017 года	0,1	
09	.	.	2009	03	Кадастровый 2017 года	0,1	-
10			2009	03	История рынка 2017 года	0,1	
10			2009	03	История рынка 2017 года	0,1	
10	.	.	2009	03	Кадастровый 2017 года	0,1	-
11			2009	03	История рынка 2017 года	0,1	
11			2009	03	История рынка 2017 года	0,1	
11	.	.	2009	03	Кадастровый 2017 года	0,1	-
12			2009	03	История рынка 2017 года	0,1	
12			2009	03	История рынка 2017 года	0,1	
12	.	.	2009	03	Кадастровый 2017 года	0,1	-
13			2009	03	История рынка 2017 года	0,1	
13			2009	03	История рынка 2017 года	0,1	
13	.	.	2009	03	Кадастровый 2017 года	0,1	-
14			2009	03	История рынка 2017 года	0,1	
14			2009	03	История рынка 2017 года	0,1	
14	.	.	2009	03	Кадастровый 2017 года	0,1	-
15			2009	03	История рынка 2017 года	0,1	
15			2009	03	История рынка 2017 года	0,1	
15	.	.	2009	03	Кадастровый 2017 года	0,1	-
16			2009	03	История рынка 2017 года	0,1	
16			2009	03	История рынка 2017 года	0,1	
16	.	.	2009	03	Кадастровый 2017 года	0,1	-
17			2009	03	История рынка 2017 года	0,1	
17			2009	03	История рынка 2017 года	0,1	
17	.	.	2009	03	Кадастровый 2017 года	0,1	-
18			2009	03	История рынка 2017 года	0,1	
18			2009	03	История рынка 2017 года	0,1	
18	.	.	2009	03	Кадастровый 2017 года	0,1	-
19			2009	03	История рынка 2017 года	0,1	
19			2009	03	История рынка 2017 года	0,1	
19	.	.	2009	03	Кадастровый 2017 года	0,1	-
20			2009	03	История рынка 2017 года	0,1	
20			2009	03	История рынка 2017 года	0,1	
20	.	.	2009	03	Кадастровый 2017 года	0,1	-

2. Сводная таблица данных по участкам

Сайтовый кадастровый номер участка	Существующая застройка участка		Изначально заложенный		Месяц начала или окончания застройки участка	Средняя удельная площадь застройки участка (кв. м)	Изначально заложен ли участок (да/нет)
	г	к	г	к			
1	2	3	4	5	6	7	8
173			2005	03	История рынка за 19 мая	0,1	
174			2005	03	История рынка за 19 мая	0,1	
120	.	.	2005	04	Каталоги рынка за 19 мая	0,1	-
175			2005	03	История рынка за 19 мая	0,1	
176			2005	03	История рынка за 19 мая	0,1	
177	.	.	2005	04	Каталоги рынка за 19 мая	0,1	-
121			2005	03	История рынка за 19 мая	0,1	
178			2005	03	История рынка за 19 мая	0,1	
179	.	.	2005	04	Каталоги рынка за 19 мая	0,1	-
122			2005	03	История рынка за 19 мая	0,1	
179			2005	03	История рынка за 19 мая	0,1	
180	.	.	2005	04	Каталоги рынка за 19 мая	0,1	-
123			2005	03	История рынка за 19 мая	0,1	
180			2005	03	История рынка за 19 мая	0,1	
181	.	.	2005	04	Каталоги рынка за 19 мая	0,1	-
124			2005	03	История рынка за 19 мая	0,1	
181			2005	03	История рынка за 19 мая	0,1	
182	.	.	2005	04	Каталоги рынка за 19 мая	0,1	-
125			2005	03	История рынка за 19 мая	0,1	
183			2005	03	История рынка за 19 мая	0,1	
184	.	.	2005	04	Каталоги рынка за 19 мая	0,1	-
126			2005	03	История рынка за 19 мая	0,1	
184			2005	03	История рынка за 19 мая	0,1	
185	.	.	2005	04	Каталоги рынка за 19 мая	0,1	-
127			2005	03	История рынка за 19 мая	0,1	
186			2005	03	История рынка за 19 мая	0,1	
187	.	.	2005	04	Каталоги рынка за 19 мая	0,1	-
128			2005	03	История рынка за 19 мая	0,1	
187			2005	03	История рынка за 19 мая	0,1	
188	.	.	2005	04	Каталоги рынка за 19 мая	0,1	-
129			2005	03	История рынка за 19 мая	0,1	
188			2005	03	История рынка за 19 мая	0,1	
189	.	.	2005	04	Каталоги рынка за 19 мая	0,1	-
130			2005	03	История рынка за 19 мая	0,1	
189			2005	03	История рынка за 19 мая	0,1	

2. Сводная таблица данных по участкам

Сайтовый кадастровый номер участка	Существующее здание		Изначально отведенный участок		Месяц начала ввода в эксплуатацию участка	Средняя удельная стоимость погрешности измерения площади участка (кв. м)	Инициальное состояние участка на дату начала строительства
	№	№	№	№			
1	2	3	4	5	6	7	8
151			24:07:0010101/001/001/001	24:07:0010101/001/001/001	Июль 2015 года	0,1	
152			24:07:0010101/001/001/001	24:07:0010101/001/001/001	Июль 2015 года	0,1	
153	.	.	24:07:0010101/001/001/001	24:07:0010101/001/001/001	Катмаринское с/пос. 2015 года	0,1	-
154			24:07:0010101/001/001/001	24:07:0010101/001/001/001	Июль 2015 года	0,1	
155			24:07:0010101/001/001/001	24:07:0010101/001/001/001	Июль 2015 года	0,1	
156	.	.	24:07:0010101/001/001/001	24:07:0010101/001/001/001	Катмаринское с/пос. 2015 года	0,1	-
157			24:07:0010101/001/001/001	24:07:0010101/001/001/001	Июль 2015 года	0,1	
158			24:07:0010101/001/001/001	24:07:0010101/001/001/001	Июль 2015 года	0,1	
159	.	.	24:07:0010101/001/001/001	24:07:0010101/001/001/001	Катмаринское с/пос. 2015 года	0,1	-
160			24:07:0010101/001/001/001	24:07:0010101/001/001/001	Июль 2015 года	0,1	
161			24:07:0010101/001/001/001	24:07:0010101/001/001/001	Июль 2015 года	0,1	
162	.	.	24:07:0010101/001/001/001	24:07:0010101/001/001/001	Катмаринское с/пос. 2015 года	0,1	-
163			24:07:0010101/001/001/001	24:07:0010101/001/001/001	Июль 2015 года	0,1	
164			24:07:0010101/001/001/001	24:07:0010101/001/001/001	Июль 2015 года	0,1	
165	.	.	24:07:0010101/001/001/001	24:07:0010101/001/001/001	Катмаринское с/пос. 2015 года	0,1	-
166			24:07:0010101/001/001/001	24:07:0010101/001/001/001	Июль 2015 года	0,1	
167			24:07:0010101/001/001/001	24:07:0010101/001/001/001	Июль 2015 года	0,1	
168	.	.	24:07:0010101/001/001/001	24:07:0010101/001/001/001	Катмаринское с/пос. 2015 года	0,1	-
169			24:07:0010101/001/001/001	24:07:0010101/001/001/001	Июль 2015 года	0,1	
170			24:07:0010101/001/001/001	24:07:0010101/001/001/001	Июль 2015 года	0,1	
171			24:07:0010101/001/001/001	24:07:0010101/001/001/001	Июль 2015 года	0,1	
172	.	.	24:07:0010101/001/001/001	24:07:0010101/001/001/001	Катмаринское с/пос. 2015 года	0,1	-
173			24:07:0010101/001/001/001	24:07:0010101/001/001/001	Июль 2015 года	0,1	
174			24:07:0010101/001/001/001	24:07:0010101/001/001/001	Июль 2015 года	0,1	
175	.	.	24:07:0010101/001/001/001	24:07:0010101/001/001/001	Катмаринское с/пос. 2015 года	0,1	-
176			24:07:0010101/001/001/001	24:07:0010101/001/001/001	Июль 2015 года	0,1	
177			24:07:0010101/001/001/001	24:07:0010101/001/001/001	Июль 2015 года	0,1	
178	.	.	24:07:0010101/001/001/001	24:07:0010101/001/001/001	Катмаринское с/пос. 2015 года	0,1	-
179			24:07:0010101/001/001/001	24:07:0010101/001/001/001	Июль 2015 года	0,1	
180			24:07:0010101/001/001/001	24:07:0010101/001/001/001	Июль 2015 года	0,1	

2. Сводная таблица данных по предприятиям

Сайт номер по зарплатным таблицам	Сущность зарплата		Итого договорной заработной		Месяц предельной зарплатной таблицы	Средняя подработка по заработной платежной таблице (МД)	Полное наименование лица по зарплатной таблице
	а	б	в	г			
155			2649427	15642500	Итого: рубль 2017 год	0,1	
156			7548407	1764910	Итого: рубль 2017 год	0,1	
157	.	.	245421	1564100	Калькуляция 2017 год	0,1	-
158			26495145	15642500	Итого: рубль 2017 год	0,1	
159			7548504	1764910	Итого: рубль 2017 год	0,1	
160	.	.	2454205	1564100	Калькуляция 2017 год	0,1	-
161			26495102	15642500	Итого: рубль 2017 год	0,1	
162			7548504	1764910	Итого: рубль 2017 год	0,1	
163	.	.	2454205	1564100	Калькуляция 2017 год	0,1	-
164			26495100	15642500	Итого: рубль 2017 год	0,1	
165			7548405	1764910	Итого: рубль 2017 год	0,1	
166	.	.	2454202	1564100	Калькуляция 2017 год	0,1	-
167			26495100	15642500	Итого: рубль 2017 год	0,1	
168			7548405	1764910	Итого: рубль 2017 год	0,1	
169	.	.	2454204	1564100	Калькуляция 2017 год	0,1	-
170			2649497	15642500	Итого: рубль 2017 год	0,1	
171			7548400	1764910	Итого: рубль 2017 год	0,1	
172	.	.	2454204	1564100	Калькуляция 2017 год	0,1	-
173			26495100	15642500	Итого: рубль 2017 год	0,1	
174			7548400	1764910	Итого: рубль 2017 год	0,1	
175	.	.	2454201	1564100	Калькуляция 2017 год	0,1	-
176			2649500	15642500	Итого: рубль 2017 год	0,1	
177			7548404	1764910	Итого: рубль 2017 год	0,1	
178	.	.	2454201	1564100	Калькуляция 2017 год	0,1	-
179			2649500	15642500	Итого: рубль 2017 год	0,1	
180			7548400	1764910	Итого: рубль 2017 год	0,1	

2. Сводная таблица данных по предприятиям

Сайт номер по зарплатным таблицам	Сущность зарплата		Итого договорной заработной		Месяц пред. вып. зарплатной таблицы	Средняя подработка погрешность показателя зарплатной таблицы (МД)	Итого договорной заработной таблицы
	У	С	У	С			
1	2	3	4	5	6	7	8
702			2491189	15844319	Итого: рубль 2017 май	0,1	
204			7547562	17615217	Итого: рубль 2017 май	0,1	
205	.	.	1451401	15844319	Контрагент: 2017 май	0,1	-
706			2491121	15844319	Итого: рубль 2017 май	0,1	
206			7547571	17615217	Итого: рубль 2017 май	0,1	
208	.	.	1451111	15844319	Контрагент: 2017 май	0,1	-
707			2491221	15844319	Итого: рубль 2017 май	0,1	
209			7547562	17615217	Итого: рубль 2017 май	0,1	
210	.	.	1451124	15844319	Контрагент: 2017 май	0,1	-
710			2491321	15844319	Итого: рубль 2017 май	0,1	
211			7547582	17615217	Итого: рубль 2017 май	0,1	
214	.	.	1456509	15844319	Контрагент: 2017 май	0,1	-
715			2491374	15844319	Итого: рубль 2017 май	0,1	
216			7547584	17615217	Итого: рубль 2017 май	0,1	
217	.	.	1456425	15844319	Контрагент: 2017 май	0,1	-
718			2491317	15844319	Итого: рубль 2017 май	0,1	
218			7547565	17615217	Итого: рубль 2017 май	0,1	
220	.	.	1456521	15844319	Контрагент: 2017 май	0,1	-
720			2491224	15844319	Итого: рубль 2017 май	0,1	
222			7547572	17615217	Итого: рубль 2017 май	0,1	
223	.	.	1451101	15844319	Контрагент: 2017 май	0,1	-
724			2491220	15844319	Итого: рубль 2017 май	0,1	
224			7547515	17615217	Итого: рубль 2017 май	0,1	
227	.	.	1451311	15844319	Контрагент: 2017 май	0,1	-
726			2491311	15844319	Итого: рубль 2017 май	0,1	
228			7547565	17615217	Итого: рубль 2017 май	0,1	

2. Сводная таблица данных по предприятиям

Сайт номер по зарплатным таблицам	Сущность задания		Инициаль данные		Месяц присвоения зарплатной таблицы	Средняя индивидуальная погрешность вычисления зарплатной таблицы (МД)	Инициаль данные таблица зарплатной таблицы
	1	2	3	4			
278			264700,27	156400,27	Июль 2015	0,1	
279			754700,00	156400,00	Июль 2015	0,1	
280	.	.	14514221	156400,00	Калькуляция 2015	0,1	-
281			264700,29	156400,29	Июль 2015	0,1	
282			754700,00	156400,00	Июль 2015	0,1	
283	.	.	14514221	156400,00	Калькуляция 2015	0,1	-
284			264700,29	156400,29	Июль 2015	0,1	
285			754700,00	156400,00	Июль 2015	0,1	
286	.	.	14514221	156400,00	Калькуляция 2015	0,1	-
287			264700,00	156400,00	Июль 2015	0,1	
288			754700,00	156400,00	Июль 2015	0,1	
289	.	.	14514221	156400,00	Калькуляция 2015	0,1	-
290			264700,17	156400,17	Июль 2015	0,1	
291			754700,00	156400,00	Июль 2015	0,1	
292	.	.	14514221	156400,17	Калькуляция 2015	0,1	-
293			264700,00	156400,00	Июль 2015	0,1	
294			754700,00	156400,00	Июль 2015	0,1	
295	.	.	14514221	156400,00	Калькуляция 2015	0,1	-
296			264700,88	156400,88	Июль 2015	0,1	
297			754700,00	156400,00	Июль 2015	0,1	
298	.	.	14514221	156400,11	Калькуляция 2015	0,1	-
299			264700,00	156400,00	Июль 2015	0,1	
300			754700,00	156400,00	Июль 2015	0,1	
301	.	.	14514221	156400,00	Калькуляция 2015	0,1	-
302			264700,19	156400,19	Июль 2015	0,1	
303			754700,00	156400,00	Июль 2015	0,1	



2. Сводная таблица данных по предприятиям

Сайт номер по справочнику товаров (ЕВНП)	Существующие подразделения		История деятельности		Месяц начала ведения справочной базы	Средняя удельная величина потребления сырья (кг/м³)	Полное наименование завода (или цеха)
	а	б	в	г			
1	2	3	4	5	6	7	8
754			2470583	2470583	Иркутск, р-н Зейский	0,1	
754			7470412	7470412	Иркутск, р-н Зейский	0,1	
755	.	.	2451102	2451102	Катангуйский р-н	0,1	-
757			2470111	2470111	Иркутск, р-н Зейский	0,1	
758			7470412	7470412	Иркутск, р-н Зейский	0,1	
759	.	.	2451404	2451404	Катангуйский р-н	0,1	-
771			2471111	2471111	Иркутск, р-н Зейский	0,1	
771			7471102	7471102	Иркутск, р-н Зейский	0,1	
781	.	.	2444111	2444111	Катангуйский р-н	0,1	-
787			2471104	2471104	Иркутск, р-н Зейский	0,1	
787			7471104	7471104	Иркутск, р-н Зейский	0,1	
789	.	.	2441104	2441104	Катангуйский р-н	0,1	-
789			2471104	2471104	Иркутск, р-н Зейский	0,1	
789			7471104	7471104	Иркутск, р-н Зейский	0,1	
791	.	.	2441107	2441107	Катангуйский р-н	0,1	-
796			2471107	2471107	Иркутск, р-н Зейский	0,1	
796			7471107	7471107	Иркутск, р-н Зейский	0,1	
797	.	.	2441107	2441107	Катангуйский р-н	0,1	-
798			2471107	2471107	Иркутск, р-н Зейский	0,1	
798			7471107	7471107	Иркутск, р-н Зейский	0,1	
799	.	.	2441107	2441107	Катангуйский р-н	0,1	-
799			2471107	2471107	Иркутск, р-н Зейский	0,1	
799			7471107	7471107	Иркутск, р-н Зейский	0,1	
800	.	.	2441107	2441107	Катангуйский р-н	0,1	-
800			2471107	2471107	Иркутск, р-н Зейский	0,1	
800			7471107	7471107	Иркутск, р-н Зейский	0,1	
801	.	.	2441107	2441107	Катангуйский р-н	0,1	-
801			2471107	2471107	Иркутск, р-н Зейский	0,1	
801			7471107	7471107	Иркутск, р-н Зейский	0,1	
802	.	.	2441107	2441107	Катангуйский р-н	0,1	-
802			2471107	2471107	Иркутск, р-н Зейский	0,1	
802			7471107	7471107	Иркутск, р-н Зейский	0,1	
803	.	.	2441107	2441107	Катангуйский р-н	0,1	-
803			2471107	2471107	Иркутск, р-н Зейский	0,1	
803			7471107	7471107	Иркутск, р-н Зейский	0,1	
804	.	.	2441107	2441107	Катангуйский р-н	0,1	-
804			2471107	2471107	Иркутск, р-н Зейский	0,1	
804			7471107	7471107	Иркутск, р-н Зейский	0,1	
805	.	.	2441107	2441107	Катангуйский р-н	0,1	-
805			2471107	2471107	Иркутск, р-н Зейский	0,1	
805			7471107	7471107	Иркутск, р-н Зейский	0,1	

2. Сводная таблица данных по предприятиям

Сайт номер по зарплатным таблицам	Сущность зарплата		Итого договорной заработной		Месяц предельной зарплатной таблицы	Средняя подработка по заработной платежной таблице (МД)	Итого договорной заработной таблицы
	У	С	У	С			
1	2	3	4	5	6	7	8
756			10099443	10000000	Итого: рубль 2017 май	0.1	
757			10099443	10000000	Итого: рубль 2017 май	0.1	
758	.	.	10099443	10000000	Калькуляция 2017 май	0.1	-
759			10099443	10000000	Итого: рубль 2017 май	0.1	
760			10099443	10000000	Итого: рубль 2017 май	0.1	
761	.	.	10099443	10000000	Калькуляция 2017 май	0.1	-
762			10099443	10000000	Итого: рубль 2017 май	0.1	
763			10099443	10000000	Итого: рубль 2017 май	0.1	
764	.	.	10099443	10000000	Калькуляция 2017 май	0.1	-
765			10099443	10000000	Итого: рубль 2017 май	0.1	
766			10099443	10000000	Итого: рубль 2017 май	0.1	
767	.	.	10099443	10000000	Калькуляция 2017 май	0.1	-
768			10099443	10000000	Итого: рубль 2017 май	0.1	
769			10099443	10000000	Итого: рубль 2017 май	0.1	
770	.	.	10099443	10000000	Калькуляция 2017 май	0.1	-
771			10099443	10000000	Итого: рубль 2017 май	0.1	
772			10099443	10000000	Итого: рубль 2017 май	0.1	
773	.	.	10099443	10000000	Калькуляция 2017 май	0.1	-
774			10099443	10000000	Итого: рубль 2017 май	0.1	
775			10099443	10000000	Итого: рубль 2017 май	0.1	
776	.	.	10099443	10000000	Калькуляция 2017 май	0.1	-
777			10099443	10000000	Итого: рубль 2017 май	0.1	
778			10099443	10000000	Итого: рубль 2017 май	0.1	
779	.	.	10099443	10000000	Калькуляция 2017 май	0.1	-
780			10099443	10000000	Итого: рубль 2017 май	0.1	
781			10099443	10000000	Итого: рубль 2017 май	0.1	
782	.	.	10099443	10000000	Калькуляция 2017 май	0.1	-
783			10099443	10000000	Итого: рубль 2017 май	0.1	
784			10099443	10000000	Итого: рубль 2017 май	0.1	
785	.	.	10099443	10000000	Калькуляция 2017 май	0.1	-
786			10099443	10000000	Итого: рубль 2017 май	0.1	
787			10099443	10000000	Итого: рубль 2017 май	0.1	
788	.	.	10099443	10000000	Калькуляция 2017 май	0.1	-
789			10099443	10000000	Итого: рубль 2017 май	0.1	
790			10099443	10000000	Итого: рубль 2017 май	0.1	
791	.	.	10099443	10000000	Калькуляция 2017 май	0.1	-
792			10099443	10000000	Итого: рубль 2017 май	0.1	
793			10099443	10000000	Итого: рубль 2017 май	0.1	
794	.	.	10099443	10000000	Калькуляция 2017 май	0.1	-
795			10099443	10000000	Итого: рубль 2017 май	0.1	
796			10099443	10000000	Итого: рубль 2017 май	0.1	
797	.	.	10099443	10000000	Калькуляция 2017 май	0.1	-
798			10099443	10000000	Итого: рубль 2017 май	0.1	
799			10099443	10000000	Итого: рубль 2017 май	0.1	
800	.	.	10099443	10000000	Калькуляция 2017 май	0.1	-
801			10099443	10000000	Итого: рубль 2017 май	0.1	
802			10099443	10000000	Итого: рубль 2017 май	0.1	

2. Сводная таблица данных по предприятиям

Сайт номер по зарплатным таблицам	Сущность зарплата		Итого договорной заработной		Месяц предельной зарплатной таблицы	Средняя подработка по заработной платежной таблице (МД)	Итого договорной заработной таблицы
	У	С	У	С			
1	2	3	4	5	6	7	8
102			1000427	1000427	Итого: рубль 1000427	0,1	
103			1000410	1000410	Итого: рубль 1000410	0,1	
104	.	.	1000404	1000404	Калькуляция 1000404	0,1	-
105			1000393	1000393	Итого: рубль 1000393	0,1	
106			1000376	1000376	Итого: рубль 1000376	0,1	
107	.	.	1000369	1000369	Калькуляция 1000369	0,1	-
108			1000352	1000352	Итого: рубль 1000352	0,1	
109			1000335	1000335	Итого: рубль 1000335	0,1	
110	.	.	1000328	1000328	Калькуляция 1000328	0,1	-
111			1000309	1000309	Итого: рубль 1000309	0,1	
112			1000292	1000292	Итого: рубль 1000292	0,1	
113	.	.	1000285	1000285	Калькуляция 1000285	0,1	-
114			1000267	1000267	Итого: рубль 1000267	0,1	
115			1000250	1000250	Итого: рубль 1000250	0,1	
116	.	.	1000243	1000243	Калькуляция 1000243	0,1	-
117			1000224	1000224	Итого: рубль 1000224	0,1	
118			1000207	1000207	Итого: рубль 1000207	0,1	
119	.	.	1000200	1000200	Калькуляция 1000200	0,1	-
120			1000182	1000182	Итого: рубль 1000182	0,1	
121			1000165	1000165	Итого: рубль 1000165	0,1	
122	.	.	1000158	1000158	Калькуляция 1000158	0,1	-
123			1000139	1000139	Итого: рубль 1000139	0,1	
124			1000122	1000122	Итого: рубль 1000122	0,1	
125	.	.	1000115	1000115	Калькуляция 1000115	0,1	-
126			1000097	1000097	Итого: рубль 1000097	0,1	
127			1000080	1000080	Итого: рубль 1000080	0,1	

2. Сводная таблица данных по предприятиям

Сайт номер по зарплатным таблицам	Сущность защитный шифр		Идентификация информации		Месяц присвоения зарплатной таблицы	Средняя индивидуальная податливость показателя защитной таблицы (МД) %	Инициальное значение таблицы по указанной шрифтовой таблице
	У	Ш	И	У			
1	2	3	4	5	6	7	8
178			10000000	10000000	Июль 2018	0,1	
179			10000000	10000000	Июль 2018	0,1	
180	.	.	10000000	10000000	Июль 2018	0,1	-
181			10000000	10000000	Июль 2018	0,1	
182			10000000	10000000	Июль 2018	0,1	
183	.	.	10000000	10000000	Июль 2018	0,1	-
184			10000000	10000000	Июль 2018	0,1	
185			10000000	10000000	Июль 2018	0,1	
186	.	.	10000000	10000000	Июль 2018	0,1	-
187			10000000	10000000	Июль 2018	0,1	
188			10000000	10000000	Июль 2018	0,1	
189	.	.	10000000	10000000	Июль 2018	0,1	-
190			10000000	10000000	Июль 2018	0,1	
191			10000000	10000000	Июль 2018	0,1	
192	.	.	10000000	10000000	Июль 2018	0,1	-
193			10000000	10000000	Июль 2018	0,1	
194			10000000	10000000	Июль 2018	0,1	
195	.	.	10000000	10000000	Июль 2018	0,1	-
196			10000000	10000000	Июль 2018	0,1	
197			10000000	10000000	Июль 2018	0,1	
198	.	.	10000000	10000000	Июль 2018	0,1	-
199			10000000	10000000	Июль 2018	0,1	
200			10000000	10000000	Июль 2018	0,1	

2. Сводная таблица данных по предприятиям

Сайт номер по зарплатным таблицам	Сущность защитный ш		Идентифи- каторы		Месяц присвоения зарплатной таблицы	Средняя подработка по заработной платежке (МД)	Идентифи- катор по защитному шуму
	1	2	3	4			
154			20903009	15000000	Июль 2015	0,1	
155			20903011	15000000	Июль 2015	0,1	
156	.	.	2090309	15000000	Календарный 2015	0,1	-
157			2090323	15000000	Июль 2015	0,1	
158			2090324	15000000	Июль 2015	0,1	
159	.	.	2090324	15000000	Календарный 2015	0,1	-
160			2090327	15000000	Июль 2015	0,1	
161			2090328	15000000	Июль 2015	0,1	
162	.	.	2090328	15000000	Календарный 2015	0,1	-
163			2090334	15000000	Июль 2015	0,1	
164			2090335	15000000	Июль 2015	0,1	
165	.	.	2090335	15000000	Календарный 2015	0,1	-
166			2090337	15000000	Июль 2015	0,1	
167			2090337	15000000	Июль 2015	0,1	
168	.	.	2090337	15000000	Календарный 2015	0,1	-
169			2090339	15000000	Июль 2015	0,1	
170			2090339	15000000	Июль 2015	0,1	
171	.	.	2090339	15000000	Календарный 2015	0,1	-
172			2090339	15000000	Июль 2015	0,1	
173			2090339	15000000	Июль 2015	0,1	
174	.	.	2090339	15000000	Календарный 2015	0,1	-
175			2090339	15000000	Июль 2015	0,1	
176			2090339	15000000	Июль 2015	0,1	
177	.	.	2090339	15000000	Календарный 2015	0,1	-
178			2090340	15000000	Июль 2015	0,1	
179			2090341	15000000	Июль 2015	0,1	

2. Сводная таблица данных по предприятиям

Сайт номер по зарплатным таблицам	Сущность зарплата		Итого договорной заработной		Месяц предельной зарплатной таблицы	Средняя подработка по заработной платежной таблице (МД)	Итого договорной заработной таблицы
	а	б	в	г			
381			103114,27	103114,27	Итого: рубль 103114,27	0,1	
381			112445,85	112445,85	Итого: рубль 112445,85	0,1	
382	.	.	102411,04	102411,04	Калькуляция 102411,04	0,1	-
384			102036,74	102036,74	Итого: рубль 102036,74	0,1	
384			114451,15	114451,15	Итого: рубль 114451,15	0,1	
384	.	.	104445,94	104445,94	Калькуляция 104445,94	0,1	-
385			104447,24	104447,24	Итого: рубль 104447,24	0,1	
387			114445,41	114445,41	Итого: рубль 114445,41	0,1	
387	.	.	104445,9	104445,9	Калькуляция 104445,9	0,1	-
388			104447,17	104447,17	Итого: рубль 104447,17	0,1	
388			114447,14	114447,14	Итого: рубль 114447,14	0,1	
391	.	.	104447,17	104447,17	Калькуляция 104447,17	0,1	-
391			104447,24	104447,24	Итого: рубль 104447,24	0,1	
392			114445,14	114445,14	Итого: рубль 114445,14	0,1	
392	.	.	104445,41	104445,41	Калькуляция 104445,41	0,1	-
394			104447,24	104447,24	Итого: рубль 104447,24	0,1	
394			114447,14	114447,14	Итого: рубль 114447,14	0,1	
394	.	.	104447,41	104447,41	Калькуляция 104447,41	0,1	-
397			104447,17	104447,17	Итого: рубль 104447,17	0,1	
398			114445,82	114445,82	Итого: рубль 114445,82	0,1	
398	.	.	104447,17	104447,17	Калькуляция 104447,17	0,1	-
400			104447,24	104447,24	Итого: рубль 104447,24	0,1	
401			114447,14	114447,14	Итого: рубль 114447,14	0,1	
402	.	.	104447,41	104447,41	Калькуляция 104447,41	0,1	-
402			104447,17	104447,17	Итого: рубль 104447,17	0,1	
404			114445,14	114445,14	Итого: рубль 114445,14	0,1	

2. Сводная таблица данных по участкам

Сайтовый кадастровый номер участка	Существующее здание		Изначальное предназначение		Месяц начала кадастровой оценки	Средняя кадастровая стоимость по участку (МД)	Изначальное здание по кадастровому номеру
	№	№	№	№			
1	2	3	4	5	6	7	8
403			20140129	101000000	История рынка за 1 месяц	0,1	
110			20140129	101000000	История рынка за 1 месяц	0,1	
404	.	.	20140129	101000000	Кадастровый за 1 месяц	0,1	-
405			20140129	101000000	История рынка за 1 месяц	0,1	
114			20140129	101000000	История рынка за 1 месяц	0,1	
406	.	.	20140129	101000000	Кадастровый за 1 месяц	0,1	-
407			20140129	101000000	История рынка за 1 месяц	0,1	
117			20140129	101000000	История рынка за 1 месяц	0,1	
408	.	.	20140129	101000000	Кадастровый за 1 месяц	0,1	-
409			20140129	101000000	История рынка за 1 месяц	0,1	
111			20140129	101000000	История рынка за 1 месяц	0,1	
410	.	.	20140129	101000000	Кадастровый за 1 месяц	0,1	-
411			20140129	101000000	История рынка за 1 месяц	0,1	
115			20140129	101000000	История рынка за 1 месяц	0,1	
412	.	.	20140129	101000000	Кадастровый за 1 месяц	0,1	-
413			20140129	101000000	История рынка за 1 месяц	0,1	
111			20140129	101000000	История рынка за 1 месяц	0,1	
414	.	.	20140129	101000000	Кадастровый за 1 месяц	0,1	-
415			20140129	101000000	История рынка за 1 месяц	0,1	
116			20140129	101000000	История рынка за 1 месяц	0,1	
416	.	.	20140129	101000000	Кадастровый за 1 месяц	0,1	-
417			20140129	101000000	История рынка за 1 месяц	0,1	
121			20140129	101000000	История рынка за 1 месяц	0,1	
418	.	.	20140129	101000000	Кадастровый за 1 месяц	0,1	-
419			20140129	101000000	История рынка за 1 месяц	0,1	
121			20140129	101000000	История рынка за 1 месяц	0,1	
420	.	.	20140129	101000000	Кадастровый за 1 месяц	0,1	-
421			20140129	101000000	История рынка за 1 месяц	0,1	
121			20140129	101000000	История рынка за 1 месяц	0,1	
422	.	.	20140129	101000000	Кадастровый за 1 месяц	0,1	-
423			20140129	101000000	История рынка за 1 месяц	0,1	
121			20140129	101000000	История рынка за 1 месяц	0,1	
424	.	.	20140129	101000000	Кадастровый за 1 месяц	0,1	-
425			20140129	101000000	История рынка за 1 месяц	0,1	
121			20140129	101000000	История рынка за 1 месяц	0,1	
426	.	.	20140129	101000000	Кадастровый за 1 месяц	0,1	-
427			20140129	101000000	История рынка за 1 месяц	0,1	
124			20140129	101000000	История рынка за 1 месяц	0,1	

2. Сводная таблица данных по предприятиям

Сайт номер по зарплатным таблицам	Сущность записи № п/п		Идентифи- каторы записи		Месяц присвоения зарплатной таблицы	Средняя подработка по заработной платежной таблице (МД) в	Инициаль- ные данные лица по таблице за- рплатной таблицы
	1	2	3	4			
1	2	3	4	5	6	7	8
430			2059121	12059121	Июль 2019	0,1	
137			2059122	12059122	Июль 2019	0,1	
431	.	.	2059123	12059123	Календарный 2019	0,1	-
432			2059124	12059124	Июль 2019	0,1	
138			2059125	12059125	Июль 2019	0,1	
433	.	.	2059126	12059126	Календарный 2019	0,1	-
434			2059127	12059127	Июль 2019	0,1	
139			2059128	12059128	Июль 2019	0,1	
435	.	.	2059129	12059129	Календарный 2019	0,1	-
436			2059130	12059130	Июль 2019	0,1	
140			2059131	12059131	Июль 2019	0,1	
437	.	.	2059132	12059132	Календарный 2019	0,1	-
438			2059133	12059133	Июль 2019	0,1	
141			2059134	12059134	Июль 2019	0,1	
439	.	.	2059135	12059135	Календарный 2019	0,1	-
440			2059136	12059136	Июль 2019	0,1	
142			2059137	12059137	Июль 2019	0,1	
441	.	.	2059138	12059138	Календарный 2019	0,1	-
442			2059139	12059139	Июль 2019	0,1	
143			2059140	12059140	Июль 2019	0,1	
443	.	.	2059141	12059141	Календарный 2019	0,1	-
444			2059142	12059142	Июль 2019	0,1	
144			2059143	12059143	Июль 2019	0,1	
445	.	.	2059144	12059144	Календарный 2019	0,1	-
446			2059145	12059145	Июль 2019	0,1	
145			2059146	12059146	Июль 2019	0,1	
447	.	.	2059147	12059147	Календарный 2019	0,1	-
448			2059148	12059148	Июль 2019	0,1	
146			2059149	12059149	Июль 2019	0,1	
449	.	.	2059150	12059150	Календарный 2019	0,1	-
450			2059151	12059151	Июль 2019	0,1	
147			2059152	12059152	Июль 2019	0,1	
451	.	.	2059153	12059153	Календарный 2019	0,1	-
452			2059154	12059154	Июль 2019	0,1	
148			2059155	12059155	Июль 2019	0,1	



2. Сводная таблица данных по предприятиям

Сайт номер по зарплатным таблицам	Существующие картшны №		Идентифи- каторы		Месяц привычного зарплатной таблицы	Средняя подработка по количеству часов в месяц (МЧ)	Полное наименование зачислен- ного на работу
	У	А	У	А			
1	2	3	4	5	6	7	8
450			2099409	10000000	Июль 2018	0,1	
145			2099409	10000000	Июль 2018	0,1	
451	.	.	2099409	10000000	Июль 2018	0,1	-
452			2099409	10000000	Июль 2018	0,1	
146			2099409	10000000	Июль 2018	0,1	
453	.	.	2099409	10000000	Июль 2018	0,1	-
454			2099409	10000000	Июль 2018	0,1	
147			2099409	10000000	Июль 2018	0,1	
455	.	.	2099409	10000000	Июль 2018	0,1	-
456			2099409	10000000	Июль 2018	0,1	
148			2099409	10000000	Июль 2018	0,1	
457	.	.	2099409	10000000	Июль 2018	0,1	-
458			2099409	10000000	Июль 2018	0,1	
149			2099409	10000000	Июль 2018	0,1	
459	.	.	2099409	10000000	Июль 2018	0,1	-
460			2099409	10000000	Июль 2018	0,1	
150			2099409	10000000	Июль 2018	0,1	
461	.	.	2099409	10000000	Июль 2018	0,1	-
462			2099409	10000000	Июль 2018	0,1	
151			2099409	10000000	Июль 2018	0,1	
463	.	.	2099409	10000000	Июль 2018	0,1	-
464			2099409	10000000	Июль 2018	0,1	
152			2099409	10000000	Июль 2018	0,1	
465	.	.	2099409	10000000	Июль 2018	0,1	-
466			2099409	10000000	Июль 2018	0,1	
153			2099409	10000000	Июль 2018	0,1	
467	.	.	2099409	10000000	Июль 2018	0,1	-
468			2099409	10000000	Июль 2018	0,1	
154			2099409	10000000	Июль 2018	0,1	
469	.	.	2099409	10000000	Июль 2018	0,1	-
470			2099409	10000000	Июль 2018	0,1	
155			2099409	10000000	Июль 2018	0,1	
471	.	.	2099409	10000000	Июль 2018	0,1	-
472			2099409	10000000	Июль 2018	0,1	
156			2099409	10000000	Июль 2018	0,1	
473	.	.	2099409	10000000	Июль 2018	0,1	-
474			2099409	10000000	Июль 2018	0,1	
157			2099409	10000000	Июль 2018	0,1	
475	.	.	2099409	10000000	Июль 2018	0,1	-
476			2099409	10000000	Июль 2018	0,1	
158			2099409	10000000	Июль 2018	0,1	

2. Сводная таблица данных по предприятиям

Сайт номер по зарплатным таблицам	Сущность зарплата		Изначальное значение		Месяц применения зарплатной таблицы	Средняя подработка погрешность показателя зарплатной таблицы (МД)	Инициальное значение таблицы по началу периода
	У	А	У	А			
1	2	3	4	5	6	7	8
461			20505527	20505527	Июль 2018	0,1	
162			20505528	20505528	Июль 2018	0,1	
463	.	.	20505529	20505529	Календарный таблицы	0,1	-
464			20505530	20505530	Июль 2018	0,1	
164			20505531	20505531	Июль 2018	0,1	
465	.	.	20505532	20505532	Календарный таблицы	0,1	-
467			20505533	20505533	Июль 2018	0,1	
166			20505534	20505534	Июль 2018	0,1	
468	.	.	20505535	20505535	Календарный таблицы	0,1	-
470			20505536	20505536	Июль 2018	0,1	
167			20505537	20505537	Июль 2018	0,1	
472	.	.	20505538	20505538	Календарный таблицы	0,1	-
473			20505539	20505539	Июль 2018	0,1	
168			20505540	20505540	Июль 2018	0,1	
475	.	.	20505541	20505541	Календарный таблицы	0,1	-
477			20505542	20505542	Июль 2018	0,1	
169			20505543	20505543	Июль 2018	0,1	
479	.	.	20505544	20505544	Календарный таблицы	0,1	-
480			20505545	20505545	Июль 2018	0,1	
411			20505546	20505546	Июль 2018	0,1	
211	.	.	20505547	20505547	Календарный таблицы	0,1	-
507			20505548	20505548	Июль 2018	0,1	
413			20505549	20505549	Июль 2018	0,1	
214	.	.	20505550	20505550	Календарный таблицы	0,1	-
508			20505551	20505551	Июль 2018	0,1	
415			20505552	20505552	Июль 2018	0,1	

2. Сводная таблица данных по участкам

Сайтовый кадастровый номер участка	Существующая застройка участка		Изначально заложенный масштаб застройки		Место размещения застройки участка	Средняя удельная площадь застройки участка (кв. м)	Изначально заложен ли участок на территории
	а	б	в	г			
1	2	3	4	5	6	7	8
505			22:0701:03:001:001:001	22:0701:03:001:001:001	Котловый рынок 2017 года	0,1	
414			22:0701:04:001:001:001	22:0701:04:001:001:001	Котловый рынок 2017 года	0,1	
415	.	.	22:0701:02:001:001:001	22:0701:02:001:001:001	Котловый рынок 2017 года	0,1	-
510			22:0701:07:001:001:001	22:0701:07:001:001:001	Котловый рынок 2017 года	0,1	
411			22:0701:05:001:001:001	22:0701:05:001:001:001	Котловый рынок 2017 года	0,1	
412	.	.	22:0701:06:001:001:001	22:0701:06:001:001:001	Котловый рынок 2017 года	0,1	-
512			22:0701:08:001:001:001	22:0701:08:001:001:001	Котловый рынок 2017 года	0,1	
411			22:0701:04:001:001:001	22:0701:04:001:001:001	Котловый рынок 2017 года	0,1	
401	.	.	22:0701:02:001:001:001	22:0701:02:001:001:001	Котловый рынок 2017 года	0,1	-
513			22:0701:07:001:001:001	22:0701:07:001:001:001	Котловый рынок 2017 года	0,1	
410			22:0701:04:001:001:001	22:0701:04:001:001:001	Котловый рынок 2017 года	0,1	
411	.	.	22:0701:05:001:001:001	22:0701:05:001:001:001	Котловый рынок 2017 года	0,1	-
516			22:0701:09:001:001:001	22:0701:09:001:001:001	Котловый рынок 2017 года	0,1	
414			22:0701:04:001:001:001	22:0701:04:001:001:001	Котловый рынок 2017 года	0,1	
401	.	.	22:0701:02:001:001:001	22:0701:02:001:001:001	Котловый рынок 2017 года	0,1	-
511			22:0701:06:001:001:001	22:0701:06:001:001:001	Котловый рынок 2017 года	0,1	
400			22:0701:03:001:001:001	22:0701:03:001:001:001	Котловый рынок 2017 года	0,1	
401	.	.	22:0701:02:001:001:001	22:0701:02:001:001:001	Котловый рынок 2017 года	0,1	-
514			22:0701:08:001:001:001	22:0701:08:001:001:001	Котловый рынок 2017 года	0,1	
404			22:0701:05:001:001:001	22:0701:05:001:001:001	Котловый рынок 2017 года	0,1	
400	.	.	22:0701:02:001:001:001	22:0701:02:001:001:001	Котловый рынок 2017 года	0,1	-
507			22:0701:01:001:001:001	22:0701:01:001:001:001	Котловый рынок 2017 года	0,1	
404			22:0701:05:001:001:001	22:0701:05:001:001:001	Котловый рынок 2017 года	0,1	
405	.	.	22:0701:02:001:001:001	22:0701:02:001:001:001	Котловый рынок 2017 года	0,1	-
510			22:0701:07:001:001:001	22:0701:07:001:001:001	Котловый рынок 2017 года	0,1	
411			22:0701:05:001:001:001	22:0701:05:001:001:001	Котловый рынок 2017 года	0,1	

2. Сводная таблица данных по предприятиям

Сайт номер по зарплатным таблицам	Сущность зарплата		Источники данных		Месяц предельной зарплатной таблицы	Средняя подработка по данным зарплатной таблицы (МД)	Полное наименование лица по данным таблицы
	У	Н	У	Н			
1	2	3	4	5	6	7	8
317			11575141	11575141	Итальянская с/б марка	0.1	
417			11575141	11575141	Итальянская с/б марка	0.1	
318	.	.	11575141	11575141	Каталунская с/б марка	0.1	-
319			11575141	11575141	Итальянская с/б марка	0.1	
419			11575141	11575141	Итальянская с/б марка	0.1	
320	.	.	11575141	11575141	Каталунская с/б марка	0.1	-
321			11575141	11575141	Итальянская с/б марка	0.1	
421			11575141	11575141	Итальянская с/б марка	0.1	
322	.	.	11575141	11575141	Каталунская с/б марка	0.1	-
323			11575141	11575141	Итальянская с/б марка	0.1	
423			11575141	11575141	Итальянская с/б марка	0.1	
324	.	.	11575141	11575141	Каталунская с/б марка	0.1	-
325			11575141	11575141	Итальянская с/б марка	0.1	
425			11575141	11575141	Итальянская с/б марка	0.1	
326	.	.	11575141	11575141	Каталунская с/б марка	0.1	-
327			11575141	11575141	Итальянская с/б марка	0.1	
427			11575141	11575141	Итальянская с/б марка	0.1	
328	.	.	11575141	11575141	Каталунская с/б марка	0.1	-
329			11575141	11575141	Итальянская с/б марка	0.1	
429			11575141	11575141	Итальянская с/б марка	0.1	
330	.	.	11575141	11575141	Каталунская с/б марка	0.1	-
331			11575141	11575141	Итальянская с/б марка	0.1	
431			11575141	11575141	Итальянская с/б марка	0.1	
332	.	.	11575141	11575141	Каталунская с/б марка	0.1	-
333			11575141	11575141	Итальянская с/б марка	0.1	
433			11575141	11575141	Итальянская с/б марка	0.1	
334	.	.	11575141	11575141	Каталунская с/б марка	0.1	-
335			11575141	11575141	Итальянская с/б марка	0.1	
435			11575141	11575141	Итальянская с/б марка	0.1	

2. Сводная таблица данных по предприятиям

Сайт номер по зарплатным таблицам	Сущность картинки		Инициалы догодильной компания		Месяц проектировочной зарплатной таблицы	Средняя индивидуальная погрешность показателя зарплатной таблицы (МД)	Инициалы догодильной таблицы по картинкам (или номер)
	У	А	У	А			
1	2	3	4	5	6	7	8
550			0059991	00000000	Июль 2019	0,1	
447			0059991	00000000	Июль 2019	0,1	
448	.	.	0059991	00000000	Июль 2019	0,1	-
551			0059992	00000000	Июль 2019	0,1	
449			0059992	00000000	Июль 2019	0,1	
450	.	.	0059992	00000000	Июль 2019	0,1	-
552			0059993	00000000	Июль 2019	0,1	
451			0059993	00000000	Июль 2019	0,1	
452	.	.	0059993	00000000	Июль 2019	0,1	-
553			0059994	00000000	Июль 2019	0,1	
453			0059994	00000000	Июль 2019	0,1	
454	.	.	0059994	00000000	Июль 2019	0,1	-
554			0059995	00000000	Июль 2019	0,1	
455			0059995	00000000	Июль 2019	0,1	
456	.	.	0059995	00000000	Июль 2019	0,1	-
555			0059996	00000000	Июль 2019	0,1	
457			0059996	00000000	Июль 2019	0,1	
458	.	.	0059996	00000000	Июль 2019	0,1	-
556			0059997	00000000	Июль 2019	0,1	
459			0059997	00000000	Июль 2019	0,1	
460	.	.	0059997	00000000	Июль 2019	0,1	-
557			0059998	00000000	Июль 2019	0,1	
461			0059998	00000000	Июль 2019	0,1	

2. Сводная таблица данных по предприятиям

Сайт номер по зарплатным таблицам	Сущность зарплата		Итого договорной зарплата		Месяц предельной зарплатной таблицы	Средняя подработка по заработной платежной таблице (МД)	Полное наименование зачисления на зарплатную таблицу
	У	А	У	А			
1	2	3	4	5	6	7	8
987			20581121	20581121	Итого	0.1	
987			20581121	20581121	Итого	0.1	
988	.	.	20581121	20581121	Итого	0.1	-
989			20581121	20581121	Итого	0.1	
989			20581121	20581121	Итого	0.1	
990	.	.	20581121	20581121	Итого	0.1	-
990			20581121	20581121	Итого	0.1	
990			20581121	20581121	Итого	0.1	
991	.	.	20581121	20581121	Итого	0.1	-
991			20581121	20581121	Итого	0.1	
991			20581121	20581121	Итого	0.1	
992	.	.	20581121	20581121	Итого	0.1	-
992			20581121	20581121	Итого	0.1	
992			20581121	20581121	Итого	0.1	
993	.	.	20581121	20581121	Итого	0.1	-
993			20581121	20581121	Итого	0.1	
993			20581121	20581121	Итого	0.1	
994	.	.	20581121	20581121	Итого	0.1	-
994			20581121	20581121	Итого	0.1	
994			20581121	20581121	Итого	0.1	
995	.	.	20581121	20581121	Итого	0.1	-
995			20581121	20581121	Итого	0.1	
995			20581121	20581121	Итого	0.1	
996	.	.	20581121	20581121	Итого	0.1	-
996			20581121	20581121	Итого	0.1	
996			20581121	20581121	Итого	0.1	
997	.	.	20581121	20581121	Итого	0.1	-
997			20581121	20581121	Итого	0.1	
997			20581121	20581121	Итого	0.1	
998	.	.	20581121	20581121	Итого	0.1	-
998			20581121	20581121	Итого	0.1	
998			20581121	20581121	Итого	0.1	
999	.	.	20581121	20581121	Итого	0.1	-
999			20581121	20581121	Итого	0.1	
999			20581121	20581121	Итого	0.1	

2. Сводная таблица данных по предприятиям

Сайт номер по зарплатным таблицам	Сущность зарплата		Итого договорной заработной		Месяц предельной зарплатной таблицы	Средняя подработка по заработной платежной таблице (МД)	Полное наименование лица по зарплатной таблице
	У	А	Б	В			
1	2	3	4	5	6	7	8
005			10500000	10500000	Итого	0.1	
006			10500000	10500000	Итого	0.1	
007	.	.	10500000	10500000	Итого	0.1	-
008			10500000	10500000	Итого	0.1	
009			10500000	10500000	Итого	0.1	
010	.	.	10500000	10500000	Итого	0.1	-
011			10500000	10500000	Итого	0.1	
012	.	.	10500000	10500000	Итого	0.1	-
013			10500000	10500000	Итого	0.1	
014			10500000	10500000	Итого	0.1	
015	.	.	10500000	10500000	Итого	0.1	-
016			10500000	10500000	Итого	0.1	
017			10500000	10500000	Итого	0.1	
018	.	.	10500000	10500000	Итого	0.1	-
019			10500000	10500000	Итого	0.1	
020			10500000	10500000	Итого	0.1	
021	.	.	10500000	10500000	Итого	0.1	-
022			10500000	10500000	Итого	0.1	
023	.	.	10500000	10500000	Итого	0.1	-
024			10500000	10500000	Итого	0.1	
025	.	.	10500000	10500000	Итого	0.1	-
026			10500000	10500000	Итого	0.1	
027			10500000	10500000	Итого	0.1	
028	.	.	10500000	10500000	Итого	0.1	-
029			10500000	10500000	Итого	0.1	
030			10500000	10500000	Итого	0.1	
031	.	.	10500000	10500000	Итого	0.1	-

2. Сводная таблица данных по предприятиям

Сайт номер по зарплатным таблицам	Сущность задания		Инициалы доставляющей		Месяц привычного зарплатного табл	Средняя интервалов погрешности показателя за период времени (МД)	Инициалы доставляющей по указанию лиц
	У	У	У	У			
1	2	3	4	5	6	7	8
007			00500000	00500000	Инициалы зап. табл.	0.1	
008			00500000	00500000	Инициалы зап. табл.	0.1	
009	.	.	00500000	00500000	Инициалы зап. табл.	0.1	-
010			00500000	00500000	Инициалы зап. табл.	0.1	
011			00500000	00500000	Инициалы зап. табл.	0.1	
012	.	.	00500000	00500000	Инициалы зап. табл.	0.1	-
013			00500000	00500000	Инициалы зап. табл.	0.1	
014			00500000	00500000	Инициалы зап. табл.	0.1	
015	.	.	00500000	00500000	Инициалы зап. табл.	0.1	-
016			00500000	00500000	Инициалы зап. табл.	0.1	
017			00500000	00500000	Инициалы зап. табл.	0.1	
018	.	.	00500000	00500000	Инициалы зап. табл.	0.1	-
019			00500000	00500000	Инициалы зап. табл.	0.1	
020			00500000	00500000	Инициалы зап. табл.	0.1	
021	.	.	00500000	00500000	Инициалы зап. табл.	0.1	-
022			00500000	00500000	Инициалы зап. табл.	0.1	
023			00500000	00500000	Инициалы зап. табл.	0.1	
024	.	.	00500000	00500000	Инициалы зап. табл.	0.1	-
025			00500000	00500000	Инициалы зап. табл.	0.1	
026			00500000	00500000	Инициалы зап. табл.	0.1	
027	.	.	00500000	00500000	Инициалы зап. табл.	0.1	-
028			00500000	00500000	Инициалы зап. табл.	0.1	
029			00500000	00500000	Инициалы зап. табл.	0.1	
030	.	.	00500000	00500000	Инициалы зап. табл.	0.1	-
031			00500000	00500000	Инициалы зап. табл.	0.1	
032			00500000	00500000	Инициалы зап. табл.	0.1	
033	.	.	00500000	00500000	Инициалы зап. табл.	0.1	-
034			00500000	00500000	Инициалы зап. табл.	0.1	
035			00500000	00500000	Инициалы зап. табл.	0.1	



2. Сводная таблица данных по предприятиям

Сайт номер по справочнику товаров (ЕВНП)	Сущность/кодированный И		Идентификаторы/координаты, т		Месяц начала учета заработной платы	Средняя удельная величина заработной платы (МД) в	Инициальное значение показателя (МД) в
	У	И	У	И			
1	2	3	4	5	6	7	8
000			00000000	00000000	Июль 1998	0.1	
001			00000001	00000000	Июль 1998	0.1	
002	.	.	00000002	00000000	Июль 1998	0.1	-
003			00000003	00000000	Июль 1998	0.1	
004			00000004	00000000	Июль 1998	0.1	
005	.	.	00000005	00000000	Июль 1998	0.1	-
006			00000006	00000000	Июль 1998	0.1	
007			00000007	00000000	Июль 1998	0.1	
008	.	.	00000008	00000000	Июль 1998	0.1	-
009			00000009	00000000	Июль 1998	0.1	
010			00000010	00000000	Июль 1998	0.1	
011	.	.	00000011	00000000	Июль 1998	0.1	-
012			00000012	00000000	Июль 1998	0.1	
013			00000013	00000000	Июль 1998	0.1	
014	.	.	00000014	00000000	Июль 1998	0.1	-
015			00000015	00000000	Июль 1998	0.1	
016			00000016	00000000	Июль 1998	0.1	
017	.	.	00000017	00000000	Июль 1998	0.1	-
018			00000018	00000000	Июль 1998	0.1	
019			00000019	00000000	Июль 1998	0.1	
020	.	.	00000020	00000000	Июль 1998	0.1	-
021			00000021	00000000	Июль 1998	0.1	
022			00000022	00000000	Июль 1998	0.1	
023	.	.	00000023	00000000	Июль 1998	0.1	-
024			00000024	00000000	Июль 1998	0.1	
025			00000025	00000000	Июль 1998	0.1	
026	.	.	00000026	00000000	Июль 1998	0.1	-
027			00000027	00000000	Июль 1998	0.1	
028			00000028	00000000	Июль 1998	0.1	
029	.	.	00000029	00000000	Июль 1998	0.1	-
030			00000030	00000000	Июль 1998	0.1	
031			00000031	00000000	Июль 1998	0.1	
032	.	.	00000032	00000000	Июль 1998	0.1	-
033			00000033	00000000	Июль 1998	0.1	
034			00000034	00000000	Июль 1998	0.1	
035	.	.	00000035	00000000	Июль 1998	0.1	-
036			00000036	00000000	Июль 1998	0.1	
037			00000037	00000000	Июль 1998	0.1	
038	.	.	00000038	00000000	Июль 1998	0.1	-
039			00000039	00000000	Июль 1998	0.1	
040			00000040	00000000	Июль 1998	0.1	
041	.	.	00000041	00000000	Июль 1998	0.1	-
042			00000042	00000000	Июль 1998	0.1	
043			00000043	00000000	Июль 1998	0.1	
044	.	.	00000044	00000000	Июль 1998	0.1	-
045			00000045	00000000	Июль 1998	0.1	
046			00000046	00000000	Июль 1998	0.1	
047	.	.	00000047	00000000	Июль 1998	0.1	-
048			00000048	00000000	Июль 1998	0.1	
049			00000049	00000000	Июль 1998	0.1	
050	.	.	00000050	00000000	Июль 1998	0.1	-
051			00000051	00000000	Июль 1998	0.1	
052			00000052	00000000	Июль 1998	0.1	
053	.	.	00000053	00000000	Июль 1998	0.1	-
054			00000054	00000000	Июль 1998	0.1	
055			00000055	00000000	Июль 1998	0.1	
056	.	.	00000056	00000000	Июль 1998	0.1	-
057			00000057	00000000	Июль 1998	0.1	
058			00000058	00000000	Июль 1998	0.1	
059	.	.	00000059	00000000	Июль 1998	0.1	-
060			00000060	00000000	Июль 1998	0.1	
061			00000061	00000000	Июль 1998	0.1	
062	.	.	00000062	00000000	Июль 1998	0.1	-
063			00000063	00000000	Июль 1998	0.1	
064			00000064	00000000	Июль 1998	0.1	
065	.	.	00000065	00000000	Июль 1998	0.1	-
066			00000066	00000000	Июль 1998	0.1	
067			00000067	00000000	Июль 1998	0.1	
068	.	.	00000068	00000000	Июль 1998	0.1	-
069			00000069	00000000	Июль 1998	0.1	
070			00000070	00000000	Июль 1998	0.1	
071	.	.	00000071	00000000	Июль 1998	0.1	-
072			00000072	00000000	Июль 1998	0.1	
073			00000073	00000000	Июль 1998	0.1	
074	.	.	00000074	00000000	Июль 1998	0.1	-
075			00000075	00000000	Июль 1998	0.1	
076			00000076	00000000	Июль 1998	0.1	
077	.	.	00000077	00000000	Июль 1998	0.1	-
078			00000078	00000000	Июль 1998	0.1	
079			00000079	00000000	Июль 1998	0.1	
080	.	.	00000080	00000000	Июль 1998	0.1	-
081			00000081	00000000	Июль 1998	0.1	
082			00000082	00000000	Июль 1998	0.1	
083	.	.	00000083	00000000	Июль 1998	0.1	-
084			00000084	00000000	Июль 1998	0.1	
085			00000085	00000000	Июль 1998	0.1	
086	.	.	00000086	00000000	Июль 1998	0.1	-
087			00000087	00000000	Июль 1998	0.1	
088			00000088	00000000	Июль 1998	0.1	
089	.	.	00000089	00000000	Июль 1998	0.1	-
090			00000090	00000000	Июль 1998	0.1	
091			00000091	00000000	Июль 1998	0.1	
092	.	.	00000092	00000000	Июль 1998	0.1	-
093			00000093	00000000	Июль 1998	0.1	
094			00000094	00000000	Июль 1998	0.1	
095	.	.	00000095	00000000	Июль 1998	0.1	-
096			00000096	00000000	Июль 1998	0.1	
097			00000097	00000000	Июль 1998	0.1	
098	.	.	00000098	00000000	Июль 1998	0.1	-
099			00000099	00000000	Июль 1998	0.1	
100			00000100	00000000	Июль 1998	0.1	

2. Сводная таблица данных по предприятиям

Сайт номер по зарплатным таблицам	Сущность картинки		Инициалы работника		Месяц присвоения зарплатной таблицы	Средняя подработка по заработной плате (МД)	Инициалы работника по заработной плате
	У	У	У	У			
1	2	3	4	5	6	7	8
66a			00599443	00000000	Иванов Иван 2017 май	0.1	
66b			00599444	00000000	Иванов Иван 2017 май	0.1	
66c	.	.	00599445	00000000	Катюшечкин 2017 май	0.1	-
66d			00599446	00000000	Иванов Иван 2017 май	0.1	
66e			00599447	00000000	Иванов Иван 2017 май	0.1	
66f	.	.	00599448	00000000	Катюшечкин 2017 май	0.1	-
66g			00599449	00000000	Иванов Иван 2017 май	0.1	
66h			00599450	00000000	Иванов Иван 2017 май	0.1	
66i	.	.	00599451	00000000	Катюшечкин 2017 май	0.1	-
66j			00599452	00000000	Иванов Иван 2017 май	0.1	
66k			00599453	00000000	Иванов Иван 2017 май	0.1	
66l	.	.	00599454	00000000	Катюшечкин 2017 май	0.1	-
66m			00599455	00000000	Иванов Иван 2017 май	0.1	
66n			00599456	00000000	Иванов Иван 2017 май	0.1	
66o	.	.	00599457	00000000	Катюшечкин 2017 май	0.1	-
66p			00599458	00000000	Иванов Иван 2017 май	0.1	
66q			00599459	00000000	Иванов Иван 2017 май	0.1	
66r	.	.	00599460	00000000	Катюшечкин 2017 май	0.1	-
66s			00599461	00000000	Иванов Иван 2017 май	0.1	
66t			00599462	00000000	Иванов Иван 2017 май	0.1	
66u	.	.	00599463	00000000	Катюшечкин 2017 май	0.1	-
66v			00599464	00000000	Иванов Иван 2017 май	0.1	
66w			00599465	00000000	Иванов Иван 2017 май	0.1	
66x	.	.	00599466	00000000	Катюшечкин 2017 май	0.1	-
66y			00599467	00000000	Иванов Иван 2017 май	0.1	
66z			00599468	00000000	Иванов Иван 2017 май	0.1	
66aa	.	.	00599469	00000000	Катюшечкин 2017 май	0.1	-
66ab			00599470	00000000	Иванов Иван 2017 май	0.1	
66ac			00599471	00000000	Иванов Иван 2017 май	0.1	
66ad	.	.	00599472	00000000	Катюшечкин 2017 май	0.1	-
66ae			00599473	00000000	Иванов Иван 2017 май	0.1	
66af			00599474	00000000	Иванов Иван 2017 май	0.1	
66ag	.	.	00599475	00000000	Катюшечкин 2017 май	0.1	-
66ah			00599476	00000000	Иванов Иван 2017 май	0.1	
66ai			00599477	00000000	Иванов Иван 2017 май	0.1	

2. Сводная таблица данных по предприятиям

Сайт номер по зарплатным таблицам	Сущность зарплата		Изначальное значение		Месяц присвоения зарплатной таблицы	Средняя индивидуальная погрешность вычисления зарплатной таблицы (МД)	Инициальное значение таблицы на начало периода
	У	А	У	А			
1	2	3	4	5	6	7	8
709			10531,00	10531,00	Июль 1998	0,1	
710			10540,00	10540,00	Июль 1998	0,1	
711	.	.	10540,00	10540,00	Калькуляция 1998	0,1	-
712			10541,75	10541,75	Июль 1998	0,1	
713			10540,14	10540,00	Июль 1998	0,1	
714	.	.	10540,84	10540,00	Калькуляция 1998	0,1	-
715			10540,79	10540,00	Июль 1998	0,1	
716			10540,04	10540,00	Июль 1998	0,1	
717	.	.	10541,11	10540,00	Калькуляция 1998	0,1	-
718			10540,00	10540,00	Июль 1998	0,1	
719	.	.	10541,02	10540,00	Калькуляция 1998	0,1	-
720			10540,80	10540,00	Июль 1998	0,1	
721			10540,00	10540,00	Июль 1998	0,1	
722	.	.	10540,00	10540,00	Калькуляция 1998	0,1	-
723			10540,00	10540,00	Июль 1998	0,1	
724			10540,04	10540,00	Июль 1998	0,1	
725	.	.	10540,80	10540,00	Калькуляция 1998	0,1	-
726			10540,00	10540,00	Июль 1998	0,1	
727			10540,00	10540,00	Июль 1998	0,1	
728	.	.	10540,04	10540,00	Калькуляция 1998	0,1	-
729			10541,80	10541,00	Июль 1998	0,1	
730			10540,00	10541,00	Июль 1998	0,1	
731	.	.	10541,04	10541,00	Калькуляция 1998	0,1	-
732			10540,00	10541,00	Июль 1998	0,1	
733			10540,04	10541,00	Июль 1998	0,1	

2. Сводная таблица данных по предприятиям

Сайт номер по зарплатным таблицам	Сущность защиты		Имя договора		Месяц проектирования зарплатной таблицы	Средняя интервалная погрешность вычисления зарплатной таблицы (МД)	Исполнение защиты на уровне программы
	а	б	в	г			
734			1293624	1293624	Итальянская защита	0,1	
734			1293624	1293624	Французская защита	0,1	
734	.	.	1293624	1293624	Каталонская защита	0,1	-
737			1293940	1293940	Итальянская защита	0,1	
737			1293940	1293940	Французская защита	0,1	
737	.	.	1293940	1293940	Каталонская защита	0,1	-
740			1294169	1294169	Итальянская защита	0,1	
740			1294169	1294169	Французская защита	0,1	
740	.	.	1294169	1294169	Каталонская защита	0,1	-
747			1294927	1294927	Итальянская защита	0,1	
747			1294927	1294927	Французская защита	0,1	
747	.	.	1294927	1294927	Каталонская защита	0,1	-
749			1294943	1294943	Итальянская защита	0,1	
749			1294943	1294943	Французская защита	0,1	
749	.	.	1294943	1294943	Каталонская защита	0,1	-
749			1294943	1294943	Итальянская защита	0,1	
749			1294943	1294943	Французская защита	0,1	
749	.	.	1294943	1294943	Каталонская защита	0,1	-
749			1294943	1294943	Итальянская защита	0,1	
749			1294943	1294943	Французская защита	0,1	
749	.	.	1294943	1294943	Каталонская защита	0,1	-
751			1295000	1295000	Итальянская защита	0,1	
751			1295000	1295000	Французская защита	0,1	
751	.	.	1295000	1295000	Каталонская защита	0,1	-
754			1295000	1295000	Итальянская защита	0,1	
754			1295000	1295000	Французская защита	0,1	
754	.	.	1295000	1295000	Каталонская защита	0,1	-
757			1295119	1295119	Итальянская защита	0,1	
757			1295119	1295119	Французская защита	0,1	

3. Сводная таблица данных по участкам							
Сайтовый зарплатный тариф (руб/ч)	Существующие тарифы руб/ч		Изначально действующий тариф руб/ч		Месяц прекращения зарплатной платы	Средняя удельная стоимость погашения задолженности (руб/ч)	Инициальное состояние тарифа по состоянию на дату окончания срока
	У	У	У	У			
1	2	3	4	5	6	7	8
755			22 500,00	22 500,00	Июль 2015 года	0,1	
756			22 500,00	22 500,00	Июль 2015 года	0,1	
757	.	.	22 500,00	22 500,00	Календарный июль 2015 года	0,1	-
758			22 500,00	22 500,00	Июль 2015 года	0,1	
759			22 500,00	22 500,00	Июль 2015 года	0,1	
760	.	.	22 500,00	22 500,00	Календарный июль 2015 года	0,1	-
761			22 500,00	22 500,00	Июль 2015 года	0,1	
762			22 500,00	22 500,00	Июль 2015 года	0,1	
763	.	.	22 500,00	22 500,00	Календарный июль 2015 года	0,1	-
764			22 500,00	22 500,00	Июль 2015 года	0,1	
765			22 500,00	22 500,00	Июль 2015 года	0,1	
766	.	.	22 500,00	22 500,00	Календарный июль 2015 года	0,1	-
767			22 500,00	22 500,00	Июль 2015 года	0,1	
768			22 500,00	22 500,00	Июль 2015 года	0,1	
769	.	.	22 500,00	22 500,00	Календарный июль 2015 года	0,1	-
770			22 500,00	22 500,00	Июль 2015 года	0,1	
771			22 500,00	22 500,00	Июль 2015 года	0,1	
772	.	.	22 500,00	22 500,00	Календарный июль 2015 года	0,1	-
773			22 500,00	22 500,00	Июль 2015 года	0,1	
774			22 500,00	22 500,00	Июль 2015 года	0,1	
775	.	.	22 500,00	22 500,00	Календарный июль 2015 года	0,1	-
776			22 500,00	22 500,00	Июль 2015 года	0,1	
777			22 500,00	22 500,00	Июль 2015 года	0,1	
778	.	.	22 500,00	22 500,00	Календарный июль 2015 года	0,1	-
779			22 500,00	22 500,00	Июль 2015 года	0,1	
780			22 500,00	22 500,00	Июль 2015 года	0,1	
781			22 500,00	22 500,00	Июль 2015 года	0,1	
782	.	.	22 500,00	22 500,00	Календарный июль 2015 года	0,1	-
783			22 500,00	22 500,00	Июль 2015 года	0,1	
784			22 500,00	22 500,00	Июль 2015 года	0,1	

2. Сводная таблица данных по участкам

Сайтовый кадастровый номер участка	Существующее здание		Изначальное предназначение		Месяц начала кадастровой оценки	Средняя кадастровая стоимость на дату кадастровой оценки (МД) в	Инициальное состояние здания на дату кадастровой оценки
	№	№	№	№			
1	2	3	4	5	6	7	8
764			209 0004 0000000001	0000000001	Июль 2015 года	0,1	
764			209 0004 0000000001	0000000001	Февраль 2015 года	0,1	
765	.	.	209 0004 0000000002	0000000002	Кадастровый №0	0,1	-
767			209 0004 0000000003	0000000003	Июль 2015 года	0,1	
768			209 0004 0000000003	0000000003	Февраль 2015 года	0,1	
769	.	.	209 0004 0000000003	0000000003	Кадастровый №0	0,1	-
770			209 0004 0000000004	0000000004	Июль 2015 года	0,1	
771			209 0004 0000000004	0000000004	Февраль 2015 года	0,1	
772	.	.	209 0004 0000000005	0000000005	Кадастровый №0	0,1	-
773			209 0004 0000000006	0000000006	Июль 2015 года	0,1	
774			209 0004 0000000006	0000000006	Февраль 2015 года	0,1	
775	.	.	209 0004 0000000006	0000000006	Кадастровый №0	0,1	-
777			209 0004 0000000007	0000000007	Июль 2015 года	0,1	
778			209 0004 0000000007	0000000007	Февраль 2015 года	0,1	
780	.	.	209 0004 0000000008	0000000008	Кадастровый №0	0,1	-
788			209 0004 0000000009	0000000009	Июль 2015 года	0,1	
811			209 0004 0000000010	0000000010	Февраль 2015 года	0,1	
811	.	.	209 0004 0000000010	0000000010	Кадастровый №0	0,1	-
807			209 0004 0000000011	0000000011	Июль 2015 года	0,1	
817			209 0004 0000000011	0000000011	Февраль 2015 года	0,1	
818	.	.	209 0004 0000000011	0000000011	Кадастровый №0	0,1	-
808			209 0004 0000000012	0000000012	Июль 2015 года	0,1	
816			209 0004 0000000012	0000000012	Февраль 2015 года	0,1	
819	.	.	209 0004 0000000012	0000000012	Кадастровый №0	0,1	-
806			209 0004 0000000013	0000000013	Июль 2015 года	0,1	
815			209 0004 0000000013	0000000013	Февраль 2015 года	0,1	

2. Сводная таблица данных по участкам

Сайтовый кадастровый номер участка	Существующее здание		Изначальное предназначение		Месяц начала ввода в эксплуатацию	Средняя удельная полезная площадь (кв. м/м²)	Изначальное здание по плану (м/м)
	№	№	№	№			
1	2	3	4	5	6	7	8
616			2040001	100000000	История рынка 2017 года	0,1	
617			2040001	100000000	История рынка 2017 года	0,1	
618	.	.	2040001	100000000	Кадастровый 2017 года	0,1	-
619			2040001	100000000	История рынка 2017 года	0,1	
620			2040001	100000000	История рынка 2017 года	0,1	
621	.	.	2040001	100000000	Кадастровый 2017 года	0,1	-
622			2040001	100000000	История рынка 2017 года	0,1	
623			2040001	100000000	История рынка 2017 года	0,1	
624	.	.	2040001	100000000	Кадастровый 2017 года	0,1	-
625			2040001	100000000	История рынка 2017 года	0,1	
626			2040001	100000000	История рынка 2017 года	0,1	
627	.	.	2040001	100000000	Кадастровый 2017 года	0,1	-
628			2040001	100000000	История рынка 2017 года	0,1	
629			2040001	100000000	История рынка 2017 года	0,1	
630	.	.	2040001	100000000	Кадастровый 2017 года	0,1	-
631			2040001	100000000	История рынка 2017 года	0,1	
632			2040001	100000000	История рынка 2017 года	0,1	
633	.	.	2040001	100000000	Кадастровый 2017 года	0,1	-
634			2040001	100000000	История рынка 2017 года	0,1	
635			2040001	100000000	История рынка 2017 года	0,1	

2. Сводная таблица данных по предприятиям

Сайт номер по зарплатным таблицам	Сущность защитный шифр		Идентификационный номер карты		Месяц присвоения зарплатной таблицы	Средняя подработка по заработной платежной таблице (МД)	Инициальное наименование лица по карте (или наименование лица)
	1	2	3	4			
630			00000000	00000000	Июль 2015	0,1	
631			00000000	00000000	Июль 2015	0,1	
632	.	.	00000000	00000000	Календарный 2015	0,1	-
633			00000000	00000000	Июль 2015	0,1	
634			00000000	00000000	Июль 2015	0,1	
635	.	.	00000000	00000000	Календарный 2015	0,1	-
636			00000000	00000000	Июль 2015	0,1	
637			00000000	00000000	Июль 2015	0,1	
638	.	.	00000000	00000000	Календарный 2015	0,1	-
639			00000000	00000000	Июль 2015	0,1	
640			00000000	00000000	Июль 2015	0,1	
641	.	.	00000000	00000000	Календарный 2015	0,1	-
642			00000000	00000000	Июль 2015	0,1	
643			00000000	00000000	Июль 2015	0,1	
644	.	.	00000000	00000000	Календарный 2015	0,1	-
645			00000000	00000000	Июль 2015	0,1	
646			00000000	00000000	Июль 2015	0,1	
647	.	.	00000000	00000000	Календарный 2015	0,1	-
648			00000000	00000000	Июль 2015	0,1	
649			00000000	00000000	Июль 2015	0,1	
650	.	.	00000000	00000000	Календарный 2015	0,1	-
651			00000000	00000000	Июль 2015	0,1	
652			00000000	00000000	Июль 2015	0,1	
653	.	.	00000000	00000000	Календарный 2015	0,1	-
654			00000000	00000000	Июль 2015	0,1	
655			00000000	00000000	Июль 2015	0,1	



2. Сводная таблица данных по предприятиям

Сайт номер по зарплатным таблицам	Сущность задания		Инициалы доставляющей		Месяц привычного зарплатного табл.	Средняя индивидуальная погрешность показателя зарплатной таблицы (МД)	Инициалы доставляющей по указанному сайту
	У	А	У	А			
1	2	3	4	5	6	7	8
607			20903909	10000000	Инициалы зарплатной таблицы	0.1	
608			20903914	10000001	Инициалы зарплатной таблицы	0.1	
609	.	.	20904004	10000007	Каталог зарплатной таблицы	0.1	-
610			20903907	10000000	Инициалы зарплатной таблицы	0.1	
611			20903915	10000001	Инициалы зарплатной таблицы	0.1	
612	.	.	20903905	10000006	Каталог зарплатной таблицы	0.1	-
613			20904024	10000012	Инициалы зарплатной таблицы	0.1	
614			20904013	10000005	Инициалы зарплатной таблицы	0.1	
615	.	.	20904001	10000003	Каталог зарплатной таблицы	0.1	-
616			20904007	10000009	Инициалы зарплатной таблицы	0.1	
617			20904006	10000008	Инициалы зарплатной таблицы	0.1	
618	.	.	20904014	10000010	Каталог зарплатной таблицы	0.1	-
619			20904002	10000004	Инициалы зарплатной таблицы	0.1	
620			20904003	10000005	Инициалы зарплатной таблицы	0.1	
621	.	.	20904018	10000016	Каталог зарплатной таблицы	0.1	-
622			20904008	10000011	Инициалы зарплатной таблицы	0.1	
623			20904009	10000012	Инициалы зарплатной таблицы	0.1	
624	.	.	20904012	10000014	Каталог зарплатной таблицы	0.1	-
625			20904004	10000007	Инициалы зарплатной таблицы	0.1	
626			20904005	10000008	Инициалы зарплатной таблицы	0.1	
627	.	.	20904019	10000017	Каталог зарплатной таблицы	0.1	-
628			20904009	10000012	Инициалы зарплатной таблицы	0.1	
629			20904006	10000008	Инициалы зарплатной таблицы	0.1	
630	.	.	20904012	10000014	Каталог зарплатной таблицы	0.1	-
631			20904007	10000009	Инициалы зарплатной таблицы	0.1	
632			20904005	10000008	Инициалы зарплатной таблицы	0.1	
633	.	.	20904014	10000010	Каталог зарплатной таблицы	0.1	-
634			20903906	10000000	Инициалы зарплатной таблицы	0.1	
635			20903907	10000001	Инициалы зарплатной таблицы	0.1	

3. Сводная таблица показателей за 2016 год							
Сайт/номер в зарядной тачке/номер	Существующая зарядная т		Изначально установлен		Место применения зарядной тачки	Средняя эксплуатационная погрешность показания тока зарядной тачки (А/В) %	Питание электропитание точка по указанию шум по шкале)
	а	б	в	г			
1	2	3	4	5	6	7	8
688			104539,01	104539,01	Китовый рынок зап. часть	0,1	
689			104539,01	104539,01	Китовый рынок зап. часть	0,1	
690	.	.	104539,01	104539,01	Китовый рынок зап. часть	0,1	-
691			104539,01	104539,01	Китовый рынок зап. часть	0,1	
692			104539,01	104539,01	Китовый рынок зап. часть	0,1	
693	.	.	104539,01	104539,01	Китовый рынок зап. часть	0,1	-
694			104539,01	104539,01	Китовый рынок зап. часть	0,1	
695			104539,01	104539,01	Китовый рынок зап. часть	0,1	
696	.	.	104539,01	104539,01	Китовый рынок зап. часть	0,1	-
697			104539,01	104539,01	Китовый рынок зап. часть	0,1	
698			104539,01	104539,01	Китовый рынок зап. часть	0,1	
699	.	.	104539,01	104539,01	Китовый рынок зап. часть	0,1	-
700			104539,01	104539,01	Китовый рынок зап. часть	0,1	
701			104539,01	104539,01	Китовый рынок зап. часть	0,1	
702	.	.	104539,01	104539,01	Китовый рынок зап. часть	0,1	-
703			104539,01	104539,01	Китовый рынок зап. часть	0,1	
704			104539,01	104539,01	Китовый рынок зап. часть	0,1	
705	.	.	104539,01	104539,01	Китовый рынок зап. часть	0,1	-
706			104539,01	104539,01	Китовый рынок зап. часть	0,1	
707			104539,01	104539,01	Китовый рынок зап. часть	0,1	
708	.	.	104539,01	104539,01	Китовый рынок зап. часть	0,1	-
709			104539,01	104539,01	Китовый рынок зап. часть	0,1	
710			104539,01	104539,01	Китовый рынок зап. часть	0,1	
711	.	.	104539,01	104539,01	Китовый рынок зап. часть	0,1	-
712			104539,01	104539,01	Китовый рынок зап. часть	0,1	
713			104539,01	104539,01	Китовый рынок зап. часть	0,1	

2. Сводная таблица данных по предприятиям

Сайт номер по справочнику точек (ФГИС)	Существующие здания		Исторические здания (пос. 1)		Место (проект или существующий) здания (ФГИС)	Средняя удельная масса погрешности измерения (МД) в %	Исторические здания (пос. 2) (ФГИС)
	а	б	в	г			
1	2	3	4	5	6	7	8
514			22 912 001	22 912 001	Китовый рынок 2017 м.г.	0.1	
515			22 912 002	22 912 002	Китовый рынок 2017 м.г.	0.1	
516	.	.	22 912 024	22 912 024	Китовый рынок 2017 м.г.	0.1	-
517			22 912 021	22 912 021	Китовый рынок 2017 м.г.	0.1	
518			22 912 064	22 912 064	Китовый рынок 2017 м.г.	0.1	
519	.	.	22 912 024	22 912 024	Китовый рынок 2017 м.г.	0.1	-
520			22 912 027	22 912 027	Китовый рынок 2017 м.г.	0.1	
521			22 912 028	22 912 028	Китовый рынок 2017 м.г.	0.1	
522	.	.	22 912 064	22 912 064	Китовый рынок 2017 м.г.	0.1	-
523			22 912 001	22 912 001	Китовый рынок 2017 м.г.	0.1	
524			22 912 064	22 912 064	Китовый рынок 2017 м.г.	0.1	
525	.	.	22 912 024	22 912 024	Китовый рынок 2017 м.г.	0.1	-
526			22 912 027	22 912 027	Китовый рынок 2017 м.г.	0.1	
527			22 912 028	22 912 028	Китовый рынок 2017 м.г.	0.1	
528	.	.	22 912 064	22 912 064	Китовый рынок 2017 м.г.	0.1	-
529			22 912 027	22 912 027	Китовый рынок 2017 м.г.	0.1	
530			22 912 028	22 912 028	Китовый рынок 2017 м.г.	0.1	
531	.	.	22 912 064	22 912 064	Китовый рынок 2017 м.г.	0.1	-
532			22 912 024	22 912 024	Китовый рынок 2017 м.г.	0.1	
533			22 912 064	22 912 064	Китовый рынок 2017 м.г.	0.1	
534	.	.	22 912 024	22 912 024	Китовый рынок 2017 м.г.	0.1	-
535			22 912 027	22 912 027	Китовый рынок 2017 м.г.	0.1	
536			22 912 028	22 912 028	Китовый рынок 2017 м.г.	0.1	



2. Сводная таблица данных по участкам

Сайтовый кадастровый номер участка	Существующее здание		Изначальное предназначение		Месяц начала ввода в эксплуатацию	Средняя удельная полезная площадь (кв. м/м²)	Изначальное здание по плану (м²)
	№	№	№	№			
1	2	3	4	5	6	7	8
502			2000000000	2000000000	История рынка с/п. маш.	0,1	
503			2000000000	2000000000	История рынка с/п. маш.	0,1	
504	.	.	2000000000	2000000000	Капитальное с/п. маш.	0,1	-
505			2000000000	2000000000	История рынка с/п. маш.	0,1	
506			2000000000	2000000000	История рынка с/п. маш.	0,1	
507	.	.	2000000000	2000000000	Капитальное с/п. маш.	0,1	-
508			2000000000	2000000000	История рынка с/п. маш.	0,1	
509			2000000000	2000000000	История рынка с/п. маш.	0,1	
510	.	.	2000000000	2000000000	Капитальное с/п. маш.	0,1	-
511			2000000000	2000000000	История рынка с/п. маш.	0,1	
512			2000000000	2000000000	История рынка с/п. маш.	0,1	
513	.	.	2000000000	2000000000	Капитальное с/п. маш.	0,1	-
514			2000000000	2000000000	История рынка с/п. маш.	0,1	
515			2000000000	2000000000	История рынка с/п. маш.	0,1	
516	.	.	2000000000	2000000000	Капитальное с/п. маш.	0,1	-
517			2000000000	2000000000	История рынка с/п. маш.	0,1	
518			2000000000	2000000000	История рынка с/п. маш.	0,1	
519	.	.	2000000000	2000000000	Капитальное с/п. маш.	0,1	-
520			2000000000	2000000000	История рынка с/п. маш.	0,1	
521			2000000000	2000000000	История рынка с/п. маш.	0,1	
522	.	.	2000000000	2000000000	Капитальное с/п. маш.	0,1	-
523			2000000000	2000000000	История рынка с/п. маш.	0,1	
524			2000000000	2000000000	История рынка с/п. маш.	0,1	
525	.	.	2000000000	2000000000	Капитальное с/п. маш.	0,1	-
526			2000000000	2000000000	История рынка с/п. маш.	0,1	
527			2000000000	2000000000	История рынка с/п. маш.	0,1	

2. Сводная таблица данных по предприятиям

Сайт номер по зарплатным таблицам	Сущность зарплата		Инициалы работника		Месяц присвоения зарплатной таблицы	Средняя подработка по заработной плате (МД)	Инициалы работника по заработной плате (МД)
	У	А	И	А			
1	2	3	4	5	6	7	8
001			ИИ	ИИ	ИИ	ИИ	ИИ
002			ИИ	ИИ	ИИ	ИИ	ИИ
003	.	.	ИИ	ИИ	ИИ	ИИ	-
004			ИИ	ИИ	ИИ	ИИ	ИИ
005			ИИ	ИИ	ИИ	ИИ	ИИ
006	.	.	ИИ	ИИ	ИИ	ИИ	-
007			ИИ	ИИ	ИИ	ИИ	ИИ
008			ИИ	ИИ	ИИ	ИИ	ИИ
009	.	.	ИИ	ИИ	ИИ	ИИ	-
010			ИИ	ИИ	ИИ	ИИ	ИИ
011			ИИ	ИИ	ИИ	ИИ	ИИ
012	.	.	ИИ	ИИ	ИИ	ИИ	-
013			ИИ	ИИ	ИИ	ИИ	ИИ
014			ИИ	ИИ	ИИ	ИИ	ИИ
015	.	.	ИИ	ИИ	ИИ	ИИ	-
016			ИИ	ИИ	ИИ	ИИ	ИИ
017			ИИ	ИИ	ИИ	ИИ	ИИ
018	.	.	ИИ	ИИ	ИИ	ИИ	-
019			ИИ	ИИ	ИИ	ИИ	ИИ
020			ИИ	ИИ	ИИ	ИИ	ИИ
021	.	.	ИИ	ИИ	ИИ	ИИ	-
022			ИИ	ИИ	ИИ	ИИ	ИИ
023			ИИ	ИИ	ИИ	ИИ	ИИ
024	.	.	ИИ	ИИ	ИИ	ИИ	-
025			ИИ	ИИ	ИИ	ИИ	ИИ
026			ИИ	ИИ	ИИ	ИИ	ИИ
027	.	.	ИИ	ИИ	ИИ	ИИ	-
028			ИИ	ИИ	ИИ	ИИ	ИИ
029			ИИ	ИИ	ИИ	ИИ	ИИ
030	.	.	ИИ	ИИ	ИИ	ИИ	-
031			ИИ	ИИ	ИИ	ИИ	ИИ
032			ИИ	ИИ	ИИ	ИИ	ИИ
033	.	.	ИИ	ИИ	ИИ	ИИ	-
034			ИИ	ИИ	ИИ	ИИ	ИИ
035			ИИ	ИИ	ИИ	ИИ	ИИ
036	.	.	ИИ	ИИ	ИИ	ИИ	-
037			ИИ	ИИ	ИИ	ИИ	ИИ
038			ИИ	ИИ	ИИ	ИИ	ИИ
039	.	.	ИИ	ИИ	ИИ	ИИ	-
040			ИИ	ИИ	ИИ	ИИ	ИИ
041			ИИ	ИИ	ИИ	ИИ	ИИ
042	.	.	ИИ	ИИ	ИИ	ИИ	-
043			ИИ	ИИ	ИИ	ИИ	ИИ
044			ИИ	ИИ	ИИ	ИИ	ИИ
045	.	.	ИИ	ИИ	ИИ	ИИ	-
046			ИИ	ИИ	ИИ	ИИ	ИИ
047			ИИ	ИИ	ИИ	ИИ	ИИ
048	.	.	ИИ	ИИ	ИИ	ИИ	-
049			ИИ	ИИ	ИИ	ИИ	ИИ
050			ИИ	ИИ	ИИ	ИИ	ИИ
051	.	.	ИИ	ИИ	ИИ	ИИ	-
052			ИИ	ИИ	ИИ	ИИ	ИИ
053			ИИ	ИИ	ИИ	ИИ	ИИ
054	.	.	ИИ	ИИ	ИИ	ИИ	-
055			ИИ	ИИ	ИИ	ИИ	ИИ
056			ИИ	ИИ	ИИ	ИИ	ИИ
057	.	.	ИИ	ИИ	ИИ	ИИ	-
058			ИИ	ИИ	ИИ	ИИ	ИИ
059			ИИ	ИИ	ИИ	ИИ	ИИ
060	.	.	ИИ	ИИ	ИИ	ИИ	-
061			ИИ	ИИ	ИИ	ИИ	ИИ
062			ИИ	ИИ	ИИ	ИИ	ИИ
063	.	.	ИИ	ИИ	ИИ	ИИ	-
064			ИИ	ИИ	ИИ	ИИ	ИИ
065			ИИ	ИИ	ИИ	ИИ	ИИ
066	.	.	ИИ	ИИ	ИИ	ИИ	-
067			ИИ	ИИ	ИИ	ИИ	ИИ
068			ИИ	ИИ	ИИ	ИИ	ИИ
069	.	.	ИИ	ИИ	ИИ	ИИ	-
070			ИИ	ИИ	ИИ	ИИ	ИИ
071			ИИ	ИИ	ИИ	ИИ	ИИ
072	.	.	ИИ	ИИ	ИИ	ИИ	-
073			ИИ	ИИ	ИИ	ИИ	ИИ
074			ИИ	ИИ	ИИ	ИИ	ИИ
075	.	.	ИИ	ИИ	ИИ	ИИ	-
076			ИИ	ИИ	ИИ	ИИ	ИИ
077			ИИ	ИИ	ИИ	ИИ	ИИ
078	.	.	ИИ	ИИ	ИИ	ИИ	-
079			ИИ	ИИ	ИИ	ИИ	ИИ
080			ИИ	ИИ	ИИ	ИИ	ИИ
081	.	.	ИИ	ИИ	ИИ	ИИ	-
082			ИИ	ИИ	ИИ	ИИ	ИИ
083			ИИ	ИИ	ИИ	ИИ	ИИ
084	.	.	ИИ	ИИ	ИИ	ИИ	-
085			ИИ	ИИ	ИИ	ИИ	ИИ
086			ИИ	ИИ	ИИ	ИИ	ИИ
087	.	.	ИИ	ИИ	ИИ	ИИ	-
088			ИИ	ИИ	ИИ	ИИ	ИИ
089			ИИ	ИИ	ИИ	ИИ	ИИ
090	.	.	ИИ	ИИ	ИИ	ИИ	-
091			ИИ	ИИ	ИИ	ИИ	ИИ
092			ИИ	ИИ	ИИ	ИИ	ИИ
093	.	.	ИИ	ИИ	ИИ	ИИ	-
094			ИИ	ИИ	ИИ	ИИ	ИИ
095			ИИ	ИИ	ИИ	ИИ	ИИ
096	.	.	ИИ	ИИ	ИИ	ИИ	-
097			ИИ	ИИ	ИИ	ИИ	ИИ
098			ИИ	ИИ	ИИ	ИИ	ИИ
099	.	.	ИИ	ИИ	ИИ	ИИ	-
100			ИИ	ИИ	ИИ	ИИ	ИИ

3. Сводная таблица данных по предприятиям							
Сайт/номер записи/номер точки (внутр)	Существующие записи/номер		Изначально введенный материал, т		Месяц начала ввода записи/внутр точка	Средняя удельная масса погрешности, выраженная в процентах (МД) %	Инициальное значение точки по умолчанию
	а	б	в	г			
1	2	3	4	5	6	7	8
1016			12453289	12714000	Июль 2018	0,1	
1017			12453465	12714000	Июль 2018	0,1	
1018	.	.	12453466	12714000	Календарный 2018	0,1	-
1019			12453501	12714000	Июль 2018	0,1	
1020			12453492	12714000	Июль 2018	0,1	
1021	.	.	12453520	12714000	Календарный 2018	0,1	-
1022			12453504	12714000	Июль 2018	0,1	
1023			12453495	12714000	Июль 2018	0,1	
1024	.	.	12453501	12714000	Календарный 2018	0,1	-
1025			12453525	12714000	Июль 2018	0,1	
1026			12453485	12714000	Июль 2018	0,1	
1027	.	.	12453517	12714000	Календарный 2018	0,1	-
1028			12453503	12714000	Июль 2018	0,1	
1029			12453495	12714000	Июль 2018	0,1	
1030	.	.	12453504	12714000	Календарный 2018	0,1	-
1031			12453523	12714000	Июль 2018	0,1	
1032			12453494	12714000	Июль 2018	0,1	
1033	.	.	12453521	12714000	Календарный 2018	0,1	-
1034			12453505	12714000	Июль 2018	0,1	
1035			12453495	12714000	Июль 2018	0,1	
1036	.	.	12453524	12714000	Календарный 2018	0,1	-
1037			12453523	12714000	Июль 2018	0,1	
1038			12453491	12714000	Июль 2018	0,1	
1039	.	.	12453521	12714000	Календарный 2018	0,1	-
1040			12453493	12714000	Июль 2018	0,1	
1041			12453491	12714000	Июль 2018	0,1	

2. Сводная таблица данных по объектам

Объект/номер заказ/номер технического задания	Существующая картина		Проектные данные/новый вариант		Материалы проектируемой картины заказ/номер технического задания	Средняя интерпретируемость показателя качества (МТ) %	Планируемые действия по проекту (наименование)
	1	2	3	4			
1001			10010001	10010001	Китовый рынок заказ/номер технического задания	0,1	
1001			10010001	10010001	Китовый рынок заказ/номер технического задания	0,1	
1002	.	.	10020002	10020002	Китовый рынок заказ/номер технического задания	0,1	-
1003			10030003	10030003	Китовый рынок заказ/номер технического задания	0,1	
1004			10040004	10040004	Китовый рынок заказ/номер технического задания	0,1	
1005	.	.	10050005	10050005	Китовый рынок заказ/номер технического задания	0,1	-
1006			10060006	10060006	Китовый рынок заказ/номер технического задания	0,1	
1007			10070007	10070007	Китовый рынок заказ/номер технического задания	0,1	
1008	.	.	10080008	10080008	Китовый рынок заказ/номер технического задания	0,1	-
1009			10090009	10090009	Китовый рынок заказ/номер технического задания	0,1	
1010			10100010	10100010	Китовый рынок заказ/номер технического задания	0,1	
1011	.	.	10110011	10110011	Китовый рынок заказ/номер технического задания	0,1	-
1012			10120012	10120012	Китовый рынок заказ/номер технического задания	0,1	
1013			10130013	10130013	Китовый рынок заказ/номер технического задания	0,1	
1014	.	.	10140014	10140014	Китовый рынок заказ/номер технического задания	0,1	-
1015			10150015	10150015	Китовый рынок заказ/номер технического задания	0,1	
1016			10160016	10160016	Китовый рынок заказ/номер технического задания	0,1	
1017	.	.	10170017	10170017	Китовый рынок заказ/номер технического задания	0,1	-
1018			10180018	10180018	Китовый рынок заказ/номер технического задания	0,1	
1019			10190019	10190019	Китовый рынок заказ/номер технического задания	0,1	
1020	.	.	10200020	10200020	Китовый рынок заказ/номер технического задания	0,1	-
1021			10210021	10210021	Китовый рынок заказ/номер технического задания	0,1	
1022			10220022	10220022	Китовый рынок заказ/номер технического задания	0,1	
1023	.	.	10230023	10230023	Китовый рынок заказ/номер технического задания	0,1	-
1024			10240024	10240024	Китовый рынок заказ/номер технического задания	0,1	
1025			10250025	10250025	Китовый рынок заказ/номер технического задания	0,1	
1026	.	.	10260026	10260026	Китовый рынок заказ/номер технического задания	0,1	-
1027			10270027	10270027	Китовый рынок заказ/номер технического задания	0,1	
1028			10280028	10280028	Китовый рынок заказ/номер технического задания	0,1	
1029	.	.	10290029	10290029	Китовый рынок заказ/номер технического задания	0,1	-
1030			10300030	10300030	Китовый рынок заказ/номер технического задания	0,1	
1031			10310031	10310031	Китовый рынок заказ/номер технического задания	0,1	



2. Сводная таблица данных по предприятиям

Сайт номер по зарплатным таблицам	Существующие зарплатные таблицы		Изначально доставляемый материал, т		Месяц привала или кадровый зарплатный таблет	Средняя индивидуальная погрешность измерения каждой таблицы (МД) %	Исправлен лишний материал или нет
	У	У	У	У			
1	2	3	4	5	6	7	8
1063			12491,00	12491,00	Итальянский серый мрамор	0,1	
1064			12490,00	12490,00	Итальянский серый мрамор	0,1	
1065	.	.	12494,00	12494,00	Кальмандуинский серый мрамор	0,1	-
1068			12494,00	12494,00	Итальянский серый мрамор	0,1	
1069			12490,00	12490,00	Итальянский серый мрамор	0,1	
1070	.	.	12494,00	12494,00	Кальмандуинский серый мрамор	0,1	-
1071			12491,00	12491,00	Итальянский серый мрамор	0,1	
1072			12491,00	12491,00	Итальянский серый мрамор	0,1	
1073	.	.	12494,00	12494,00	Кальмандуинский серый мрамор	0,1	-
1074			12490,00	12490,00	Итальянский серый мрамор	0,1	
1075			12494,00	12494,00	Итальянский серый мрамор	0,1	
1076	.	.	12494,00	12494,00	Кальмандуинский серый мрамор	0,1	-
1077			12490,00	12490,00	Итальянский серый мрамор	0,1	
1078			12491,00	12491,00	Итальянский серый мрамор	0,1	
1079	.	.	12494,00	12494,00	Кальмандуинский серый мрамор	0,1	-
1080			12491,00	12491,00	Итальянский серый мрамор	0,1	
1081			12490,00	12490,00	Итальянский серый мрамор	0,1	
1082	.	.	12494,00	12494,00	Кальмандуинский серый мрамор	0,1	-
1083			12490,00	12490,00	Итальянский серый мрамор	0,1	
1084			12494,00	12494,00	Итальянский серый мрамор	0,1	
1085	.	.	12494,00	12494,00	Кальмандуинский серый мрамор	0,1	-
1086			12490,00	12490,00	Итальянский серый мрамор	0,1	
1087			12494,00	12494,00	Итальянский серый мрамор	0,1	
1088	.	.	12494,00	12494,00	Кальмандуинский серый мрамор	0,1	-
1089			12490,00	12490,00	Итальянский серый мрамор	0,1	
1090			12490,00	12490,00	Итальянский серый мрамор	0,1	

2. Сводная таблица данных по предприятиям

Сайт номер по справочнику точек продаж	Существующая информация		Измененная информация		Месяц начала учета заработной платы	Средняя заработная плата по предприятию (тысяч руб.)	Полное наименование предприятия
	а	б	в	г			
1	2	3	4	5	6	7	8
1001			229 9223	2001 0101	Иркутск, рынок	0,1	
1002			229 9265	2001 0107	Иркутск, рынок	0,1	
1003	.	.	229 9421	2001 0104	Катангуйское	0,1	-
1004			229 9423	2001 0104	Иркутск, рынок	0,1	
1005			229 9424	2001 0107	Иркутск, рынок	0,1	
1006	.	.	229 9426	2001 0106	Катангуйское	0,1	-
1007			229 9427	2001 0101	Иркутск, рынок	0,1	
1008			229 9462	2001 0107	Иркутск, рынок	0,1	
1009	.	.	229 942	2001 0109	Катангуйское	0,1	-
1010			229 9484	2001 0104	Иркутск, рынок	0,1	
1011			229 9514	2001 0104	Иркутск, рынок	0,1	
1012	.	.	229 941	2001 0106	Катангуйское	0,1	-
1013			229 9412	2001 0104	Иркутск, рынок	0,1	
1014			229 9413	2001 0106	Иркутск, рынок	0,1	
1015	.	.	229 9428	2001 0104	Катангуйское	0,1	-
1016			229 9481	2001 0101	Иркутск, рынок	0,1	
1017			229 9474	2001 0101	Иркутск, рынок	0,1	
1018	.	.	229 9411	2001 0101	Катангуйское	0,1	-
1019			229 9407	2001 0101	Иркутск, рынок	0,1	
1020			229 9575	2001 0101	Иркутск, рынок	0,1	
1021	.	.	229 9441	2001 0109	Катангуйское	0,1	-
1022			229 9303	2001 0101	Иркутск, рынок	0,1	
1023			229 9314	2001 0101	Иркутск, рынок	0,1	
1024	.	.	229 9441	2001 0106	Катангуйское	0,1	-
1025			229 9403	2001 0101	Иркутск, рынок	0,1	
1026			229 9414	2001 0101	Иркутск, рынок	0,1	

2. Сводная таблица данных по предприятиям

Сайт номер по справочнику объектов (ФОН)	Существующие здания		Изначально строящийся		Месяц начала строительства объекта	Средняя удельная стоимость строительства (тыс. руб./кв. м)	Инициальное значение показателя
	а	б	в	г			
1	2	3	4	5	6	7	8
1116			209 1000	1000 0000	Июль 2000	0,1	
1117			209 1000	1000 0000	Июль 2000	0,1	
1118	.	.	209 1000	1000 0000	Катмарурум 2000	0,1	-
1119			209 1000	1000 0000	Июль 2000	0,1	
1120			209 1000	1000 0000	Июль 2000	0,1	
1121	.	.	209 1000	1000 0000	Катмарурум 2000	0,1	-
1122			209 1000	1000 0000	Июль 2000	0,1	
1123			209 1000	1000 0000	Июль 2000	0,1	
1124	.	.	209 1000	1000 0000	Катмарурум 2000	0,1	-
1125			209 1000	1000 0000	Июль 2000	0,1	
1126			209 1000	1000 0000	Июль 2000	0,1	
1127	.	.	209 1000	1000 0000	Катмарурум 2000	0,1	-
1128			209 1000	1000 0000	Июль 2000	0,1	
1129			209 1000	1000 0000	Июль 2000	0,1	
1130	.	.	209 1000	1000 0000	Катмарурум 2000	0,1	-
1131			209 1000	1000 0000	Июль 2000	0,1	
1132			209 1000	1000 0000	Июль 2000	0,1	
1133	.	.	209 1000	1000 0000	Катмарурум 2000	0,1	-
1134			209 1000	1000 0000	Июль 2000	0,1	
1135			209 1000	1000 0000	Июль 2000	0,1	
1136	.	.	209 1000	1000 0000	Катмарурум 2000	0,1	-
1137			209 1000	1000 0000	Июль 2000	0,1	
1138			209 1000	1000 0000	Июль 2000	0,1	
1139	.	.	209 1000	1000 0000	Катмарурум 2000	0,1	-
1140			209 1000	1000 0000	Июль 2000	0,1	
1141			209 1000	1000 0000	Июль 2000	0,1	
1142	.	.	209 1000	1000 0000	Катмарурум 2000	0,1	-
1143			209 1000	1000 0000	Июль 2000	0,1	
1144			209 1000	1000 0000	Июль 2000	0,1	
1145	.	.	209 1000	1000 0000	Катмарурум 2000	0,1	-
1146			209 1000	1000 0000	Июль 2000	0,1	
1147			209 1000	1000 0000	Июль 2000	0,1	
1148	.	.	209 1000	1000 0000	Катмарурум 2000	0,1	-
1149			209 1000	1000 0000	Июль 2000	0,1	
1150			209 1000	1000 0000	Июль 2000	0,1	

3. Сводная таблица показателей эффективности							
Сайт/номер заявки/номер заявки/номер	Существующие характеристики		Изменяемые характеристики		Место проведения мероприятия	Средняя удельная стоимость мероприятия (тыс. руб.)	Планируемые затраты на мероприятие
	а	б	в	г			
1	2	3	4	5	6	7	8
1160			109 19,00	109 19,00	Китовый рынок 2018 март	0,1	
11-1			109 19,00	109 19,00	Китовый рынок 2018 март	0,1	
1164	.	.	109 19,00	109 19,00	Китовый рынок 2018 март	0,1	-
1165			109 19,00	109 19,00	Китовый рынок 2018 март	0,1	
11-5			109 19,00	109 19,00	Китовый рынок 2018 март	0,1	
1166	.	.	109 19,00	109 19,00	Китовый рынок 2018 март	0,1	-
1167			109 19,00	109 19,00	Китовый рынок 2018 март	0,1	
11-7			109 19,00	109 19,00	Китовый рынок 2018 март	0,1	
1168	.	.	109 19,00	109 19,00	Китовый рынок 2018 март	0,1	-
1169			109 19,00	109 19,00	Китовый рынок 2018 март	0,1	
11-9			109 19,00	109 19,00	Китовый рынок 2018 март	0,1	
1170	.	.	109 19,00	109 19,00	Китовый рынок 2018 март	0,1	-
1171			109 19,00	109 19,00	Китовый рынок 2018 март	0,1	
11-11			109 19,00	109 19,00	Китовый рынок 2018 март	0,1	
1172	.	.	109 19,00	109 19,00	Китовый рынок 2018 март	0,1	-
1173			109 19,00	109 19,00	Китовый рынок 2018 март	0,1	
11-13			109 19,00	109 19,00	Китовый рынок 2018 март	0,1	
1174	.	.	109 19,00	109 19,00	Китовый рынок 2018 март	0,1	-
1175			109 19,00	109 19,00	Китовый рынок 2018 март	0,1	
11-15			109 19,00	109 19,00	Китовый рынок 2018 март	0,1	
1176	.	.	109 19,00	109 19,00	Китовый рынок 2018 март	0,1	-
1177			109 19,00	109 19,00	Китовый рынок 2018 март	0,1	
11-17			109 19,00	109 19,00	Китовый рынок 2018 март	0,1	
1178	.	.	109 19,00	109 19,00	Китовый рынок 2018 март	0,1	-
1179			109 19,00	109 19,00	Китовый рынок 2018 март	0,1	
11-19			109 19,00	109 19,00	Китовый рынок 2018 март	0,1	
1180	.	.	109 19,00	109 19,00	Китовый рынок 2018 март	0,1	-
1181			109 19,00	109 19,00	Китовый рынок 2018 март	0,1	
11-21			109 19,00	109 19,00	Китовый рынок 2018 март	0,1	
1182	.	.	109 19,00	109 19,00	Китовый рынок 2018 март	0,1	-
1183			109 19,00	109 19,00	Китовый рынок 2018 март	0,1	
11-23			109 19,00	109 19,00	Китовый рынок 2018 март	0,1	
1184	.	.	109 19,00	109 19,00	Китовый рынок 2018 март	0,1	-
1185			109 19,00	109 19,00	Китовый рынок 2018 март	0,1	
11-25			109 19,00	109 19,00	Китовый рынок 2018 март	0,1	

3. Сводная таблица данных по объектам							
Сайтовый адрес объекта	Существующая застройка		Проектная застройка		Место размещения объекта	Средняя удельная плотность застройки (кв. м/га)	Планируемая точка подключения
	№	№	№	№			
1	2	3	4	5	6	7	8
1165			116 30 00 10000000	116 30 00 10000000	Китовый рынок 2017 март	0,1	
1167			116 30 00 10000000	116 30 00 10000000	Китовый рынок 2017 март	0,1	
1168	.	.	116 30 00 10000000	116 30 00 10000000	Китовый рынок 2017 март	0,1	-
1169			116 30 00 10000000	116 30 00 10000000	Китовый рынок 2017 март	0,1	
1170			116 30 00 10000000	116 30 00 10000000	Китовый рынок 2017 март	0,1	
1171			116 30 00 10000000	116 30 00 10000000	Китовый рынок 2017 март	0,1	
1172	.	.	116 30 00 10000000	116 30 00 10000000	Китовый рынок 2017 март	0,1	-
1173			116 30 00 10000000	116 30 00 10000000	Китовый рынок 2017 март	0,1	
1174			116 30 00 10000000	116 30 00 10000000	Китовый рынок 2017 март	0,1	
1175	.	.	116 30 00 10000000	116 30 00 10000000	Китовый рынок 2017 март	0,1	-
1176			116 30 00 10000000	116 30 00 10000000	Китовый рынок 2017 март	0,1	
1177	.	.	116 30 00 10000000	116 30 00 10000000	Китовый рынок 2017 март	0,1	-
1178			116 30 00 10000000	116 30 00 10000000	Китовый рынок 2017 март	0,1	
1179			116 30 00 10000000	116 30 00 10000000	Китовый рынок 2017 март	0,1	
1180	.	.	116 30 00 10000000	116 30 00 10000000	Китовый рынок 2017 март	0,1	-
1181			116 30 00 10000000	116 30 00 10000000	Китовый рынок 2017 март	0,1	
1182			116 30 00 10000000	116 30 00 10000000	Китовый рынок 2017 март	0,1	
1183	.	.	116 30 00 10000000	116 30 00 10000000	Китовый рынок 2017 март	0,1	-
1184			116 30 00 10000000	116 30 00 10000000	Китовый рынок 2017 март	0,1	
1185			116 30 00 10000000	116 30 00 10000000	Китовый рынок 2017 март	0,1	
1186	.	.	116 30 00 10000000	116 30 00 10000000	Китовый рынок 2017 март	0,1	-
1187			116 30 00 10000000	116 30 00 10000000	Китовый рынок 2017 март	0,1	
1188			116 30 00 10000000	116 30 00 10000000	Китовый рынок 2017 март	0,1	
1189	.	.	116 30 00 10000000	116 30 00 10000000	Китовый рынок 2017 март	0,1	-
1190			116 30 00 10000000	116 30 00 10000000	Китовый рынок 2017 март	0,1	
1191			116 30 00 10000000	116 30 00 10000000	Китовый рынок 2017 март	0,1	

3. Сводная таблица данных по предприятиям							
Сайт номер по справочнику точек (ИВНГ)	Существующие здания		Изначально строящийся		Месяц начала ввода в эксплуатацию	Средняя удельная стоимость строительства (тыс. руб./кв. м)	Инициальное название здания по адресу (наименование)
	а	б	в	г			
1	2	3	4	5	6	7	8
1140			11500123	11500123	История рынка 2017 мая	0,1	
1141			11500124	11500124	История рынка 2017 мая	0,1	
1144	.	.	11500112	11500112	Каталоги рынка 2018 январь	0,1	-
1145			11500113	11500113	История рынка 2018 январь	0,1	
1146			11500114	11500114	История рынка 2018 мая	0,1	
1147	.	.	11500115	11500115	Каталоги рынка 2018 мая	0,1	-
1148			11500116	11500116	История рынка 2018 мая	0,1	
1149			11500117	11500117	История рынка 2018 мая	0,1	
1201	.	.	11500118	11500118	Каталоги рынка 2018 мая	0,1	-
120			11500119	11500119	История рынка 2018 январь	0,1	
1202			11500120	11500120	История рынка 2018 мая	0,1	
1203	.	.	11500121	11500121	Каталоги рынка 2018 мая	0,1	-
1204			11500122	11500122	История рынка 2018 январь	0,1	
1205			11500123	11500123	История рынка 2018 январь	0,1	
1206	.	.	11500124	11500124	Каталоги рынка 2018 мая	0,1	-
1207			11500125	11500125	История рынка 2018 январь	0,1	
1208			11500126	11500126	История рынка 2018 январь	0,1	
1209	.	.	11500127	11500127	Каталоги рынка 2018 мая	0,1	-
1210			11500128	11500128	История рынка 2018 январь	0,1	
1211			11500129	11500129	История рынка 2018 январь	0,1	
1212	.	.	11500130	11500130	Каталоги рынка 2018 мая	0,1	-
1213			11500131	11500131	История рынка 2018 январь	0,1	
1214			11500132	11500132	История рынка 2018 январь	0,1	
1215	.	.	11500133	11500133	Каталоги рынка 2018 мая	0,1	-
1216			11500134	11500134	История рынка 2018 январь	0,1	
1217			11500135	11500135	История рынка 2018 январь	0,1	
1218	.	.	11500136	11500136	Каталоги рынка 2018 мая	0,1	-
1219			11500137	11500137	История рынка 2018 январь	0,1	
1220			11500138	11500138	История рынка 2018 январь	0,1	
1221	.	.	11500139	11500139	Каталоги рынка 2018 мая	0,1	-
1222			11500140	11500140	История рынка 2018 январь	0,1	
1223			11500141	11500141	История рынка 2018 январь	0,1	
1224	.	.	11500142	11500142	Каталоги рынка 2018 мая	0,1	-
1225			11500143	11500143	История рынка 2018 январь	0,1	
1226			11500144	11500144	История рынка 2018 январь	0,1	
1227	.	.	11500145	11500145	Каталоги рынка 2018 мая	0,1	-
1228			11500146	11500146	История рынка 2018 январь	0,1	
1229			11500147	11500147	История рынка 2018 январь	0,1	
1230	.	.	11500148	11500148	Каталоги рынка 2018 мая	0,1	-
1231			11500149	11500149	История рынка 2018 январь	0,1	
1232			11500150	11500150	История рынка 2018 январь	0,1	
1233	.	.	11500151	11500151	Каталоги рынка 2018 мая	0,1	-
1234			11500152	11500152	История рынка 2018 январь	0,1	
1235			11500153	11500153	История рынка 2018 январь	0,1	
1236	.	.	11500154	11500154	Каталоги рынка 2018 мая	0,1	-
1237			11500155	11500155	История рынка 2018 январь	0,1	
1238			11500156	11500156	История рынка 2018 январь	0,1	
1239	.	.	11500157	11500157	Каталоги рынка 2018 мая	0,1	-
1240			11500158	11500158	История рынка 2018 январь	0,1	
1241			11500159	11500159	История рынка 2018 январь	0,1	
1242	.	.	11500160	11500160	Каталоги рынка 2018 мая	0,1	-
1243			11500161	11500161	История рынка 2018 январь	0,1	
1244			11500162	11500162	История рынка 2018 январь	0,1	
1245	.	.	11500163	11500163	Каталоги рынка 2018 мая	0,1	-
1246			11500164	11500164	История рынка 2018 январь	0,1	
1247			11500165	11500165	История рынка 2018 январь	0,1	
1248	.	.	11500166	11500166	Каталоги рынка 2018 мая	0,1	-
1249			11500167	11500167	История рынка 2018 январь	0,1	
1250			11500168	11500168	История рынка 2018 январь	0,1	
1251	.	.	11500169	11500169	Каталоги рынка 2018 мая	0,1	-
1252			11500170	11500170	История рынка 2018 январь	0,1	
1253			11500171	11500171	История рынка 2018 январь	0,1	
1254	.	.	11500172	11500172	Каталоги рынка 2018 мая	0,1	-
1255			11500173	11500173	История рынка 2018 январь	0,1	
1256			11500174	11500174	История рынка 2018 январь	0,1	
1257	.	.	11500175	11500175	Каталоги рынка 2018 мая	0,1	-
1258			11500176	11500176	История рынка 2018 январь	0,1	
1259			11500177	11500177	История рынка 2018 январь	0,1	
1260	.	.	11500178	11500178	Каталоги рынка 2018 мая	0,1	-
1261			11500179	11500179	История рынка 2018 январь	0,1	
1262			11500180	11500180	История рынка 2018 январь	0,1	
1263	.	.	11500181	11500181	Каталоги рынка 2018 мая	0,1	-
1264			11500182	11500182	История рынка 2018 январь	0,1	
1265			11500183	11500183	История рынка 2018 январь	0,1	
1266	.	.	11500184	11500184	Каталоги рынка 2018 мая	0,1	-
1267			11500185	11500185	История рынка 2018 январь	0,1	
1268			11500186	11500186	История рынка 2018 январь	0,1	
1269	.	.	11500187	11500187	Каталоги рынка 2018 мая	0,1	-
1270			11500188	11500188	История рынка 2018 январь	0,1	
1271			11500189	11500189	История рынка 2018 январь	0,1	
1272	.	.	11500190	11500190	Каталоги рынка 2018 мая	0,1	-
1273			11500191	11500191	История рынка 2018 январь	0,1	
1274			11500192	11500192	История рынка 2018 январь	0,1	
1275	.	.	11500193	11500193	Каталоги рынка 2018 мая	0,1	-
1276			11500194	11500194	История рынка 2018 январь	0,1	
1277			11500195	11500195	История рынка 2018 январь	0,1	
1278	.	.	11500196	11500196	Каталоги рынка 2018 мая	0,1	-
1279			11500197	11500197	История рынка 2018 январь	0,1	
1280			11500198	11500198	История рынка 2018 январь	0,1	
1281	.	.	11500199	11500199	Каталоги рынка 2018 мая	0,1	-
1282			11500200	11500200	История рынка 2018 январь	0,1	

3. Сводная таблица данных по предприятиям							
Сайт номер по зарплатным таблицам	Сущность зарплата		Изначаль- ная информация		Месяц присвоения зарплатной таблицы	Средняя индивидуальная погрешность вычисления зарплатной таблицы (МД)	Инициаль- ная запись по таблицам зарплат
	У	Н	У	Н			
1	2	3	4	5	6	7	8
1213			11909 45 100 4000		Июль 1998 2013 май	0,1	
1214			11909 14 100 1000		Июль 1998 2013 май	0,1	
1215	.	.	11909 10 100 4000		Календарный 1998 май	0,1	-
1216			11909 82 100 4000		Июль 1998 2013 май	0,1	
1217			11909 65 100 4000		Июль 1998 2013 май	0,1	
1220	.	.	11909 100 100 4000		Календарный 1998 май	0,1	-
1223			11909 75 100 4000		Июль 1998 2013 май	0,1	
1224			11909 64 100 4000		Июль 1998 2013 май	0,1	
1225	.	.	119 4 20 1000 400		Календарный 1998 май	0,1	-
1226			119 10 20 1000 100		Июль 1998 2013 май	0,1	
1227			119 45 60 1000 100		Июль 1998 2013 май	0,1	
1228	.	.	119 41 60 1000 100		Календарный 1998 май	0,1	-
1231			119 41 0 1000 100		Июль 1998 2013 май	0,1	
1232			119 41 15 1000 100		Июль 1998 2013 май	0,1	
1233	.	.	119 10 60 1000 100		Календарный 1998 май	0,1	-
1234			119 41 20 1000 100		Июль 1998 2013 май	0,1	
1235			119 41 24 1000 100		Июль 1998 2013 май	0,1	
1236			119 41 40 1000 100		Июль 1998 2013 май	0,1	
1237	.	.	119 41 20 1000 100		Календарный 1998 май	0,1	-
1238			119 41 80 1000 100		Июль 1998 2013 май	0,1	
1239			119 41 0 1000 100		Июль 1998 2013 май	0,1	
1240	.	.	119 41 1 1000 100		Календарный 1998 май	0,1	-
1241			119 39 14 1000 100		Июль 1998 2013 май	0,1	
1242			119 41 40 1000 100		Июль 1998 2013 май	0,1	

2. Сводная таблица данных по предприятиям

Сайт номер по зарплатным таблицам	Сущность зарплата		Итого договорной зарплата		Месяц предельной зарплатной таблицы	Средняя подработка по заработной платежной таблице (МД)	Полное договорное значение зарплатной таблицы
	У	С	У	С			
1	2	3	4	5	6	7	8
1263			22 512,25	12 200,00	Итого: рубль 2017 май	0,1	
1264			22 512,25	12 200,00	Итого: рубль 2017 май	0,1	
1265	.	.	22 512,25	12 200,00	Калькуляция 2017 май	0,1	-
1266			22 512,25	12 200,00	Итого: рубль 2017 май	0,1	
1267			22 512,25	12 200,00	Итого: рубль 2017 май	0,1	
1268	.	.	22 512,25	12 200,00	Калькуляция 2017 май	0,1	-
1269			22 512,25	12 200,00	Итого: рубль 2017 май	0,1	
1270			22 512,25	12 200,00	Итого: рубль 2017 май	0,1	
1271	.	.	22 512,25	12 200,00	Калькуляция 2017 май	0,1	-
1272			22 512,25	12 200,00	Итого: рубль 2017 май	0,1	
1273			22 512,25	12 200,00	Итого: рубль 2017 май	0,1	
1274	.	.	22 512,25	12 200,00	Калькуляция 2017 май	0,1	-
1275			22 512,25	12 200,00	Итого: рубль 2017 май	0,1	
1276			22 512,25	12 200,00	Итого: рубль 2017 май	0,1	
1277	.	.	22 512,25	12 200,00	Калькуляция 2017 май	0,1	-
1278			22 512,25	12 200,00	Итого: рубль 2017 май	0,1	
1279			22 512,25	12 200,00	Итого: рубль 2017 май	0,1	
1280	.	.	22 512,25	12 200,00	Калькуляция 2017 май	0,1	-
1281			22 512,25	12 200,00	Итого: рубль 2017 май	0,1	
1282			22 512,25	12 200,00	Итого: рубль 2017 май	0,1	
1283	.	.	22 512,25	12 200,00	Калькуляция 2017 май	0,1	-
1284			22 512,25	12 200,00	Итого: рубль 2017 май	0,1	
1285			22 512,25	12 200,00	Итого: рубль 2017 май	0,1	



2. Сводная таблица данных по предприятиям

Сайт номер по зарплатным таблицам	Сущность зарплата		Изначаль данные		Меся проект зарплата	Средне по отрасли по размеру зарплаты (МД)	Инициаль данные по зарплате
	а	б	в	г			
1208			11 999 88	11 999 88	Китайская заплата	0.1	
1708			11 999 88	11 999 88	Китайская заплата	0.1	
1209	.	.	11 999 91	11 999 91	Китайская заплата	0.1	-
130			11 999 92	11 999 92	Китайская заплата	0.1	
1709			11 999 94	11 999 94	Китайская заплата	0.1	
1210	.	.	11 999 97	11 999 97	Китайская заплата	0.1	-
1301			11 999 98	11 999 98	Китайская заплата	0.1	
1709			11 999 98	11 999 98	Китайская заплата	0.1	
1211	.	.	11 999 99	11 999 99	Китайская заплата	0.1	-
1302			11 999 99	11 999 99	Китайская заплата	0.1	
1710			11 999 99	11 999 99	Китайская заплата	0.1	
1212	.	.	11 999 99	11 999 99	Китайская заплата	0.1	-
1303			11 999 99	11 999 99	Китайская заплата	0.1	
1711			11 999 99	11 999 99	Китайская заплата	0.1	
1213	.	.	11 999 99	11 999 99	Китайская заплата	0.1	-
1304			11 999 99	11 999 99	Китайская заплата	0.1	
1712			11 999 99	11 999 99	Китайская заплата	0.1	
1214	.	.	11 999 99	11 999 99	Китайская заплата	0.1	-
1305			11 999 99	11 999 99	Китайская заплата	0.1	
1713			11 999 99	11 999 99	Китайская заплата	0.1	
1215	.	.	11 999 99	11 999 99	Китайская заплата	0.1	-
1306			11 999 99	11 999 99	Китайская заплата	0.1	
1714			11 999 99	11 999 99	Китайская заплата	0.1	
1216	.	.	11 999 99	11 999 99	Китайская заплата	0.1	-
1307			11 999 99	11 999 99	Китайская заплата	0.1	
1715			11 999 99	11 999 99	Китайская заплата	0.1	
1217	.	.	11 999 99	11 999 99	Китайская заплата	0.1	-
1308			11 999 99	11 999 99	Китайская заплата	0.1	
1716			11 999 99	11 999 99	Китайская заплата	0.1	

2. Сводная таблица данных по предприятиям

Сайт номер по зарплатным таблицам	Сущность зарплата		Итого договорной заработной		Месяц предельной зарплатной таблицы	Средняя подработка по заработной платежной таблице (МД)	Итого договорной заработной таблицы
	а	б	в	г			
1	2	3	4	5	6	7	8
1291			22995,18	12012,41	Итого: рубль 2012 год	0,1	
1295			22997,75	12012,41	Итого: рубль 2012 год	0,1	
1295	.	.	22912,02	12012,41	Калькуляция 2012 год	0,1	-
1297			22994,41	12012,41	Итого: рубль 2012 год	0,1	
1298			22997,75	12012,41	Итого: рубль 2012 год	0,1	
1298	.	.	22912,02	12012,41	Калькуляция 2012 год	0,1	-
1301			22990,08	12012,41	Итого: рубль 2012 год	0,1	
1307			22997,75	12012,41	Итого: рубль 2012 год	0,1	
1308	.	.	22912,02	12012,41	Калькуляция 2012 год	0,1	-
1309			22912,02	12012,41	Итого: рубль 2012 год	0,1	
1309			22997,75	12012,41	Итого: рубль 2012 год	0,1	
1309	.	.	22912,02	12012,41	Калькуляция 2012 год	0,1	-
1309			22997,75	12012,41	Итого: рубль 2012 год	0,1	
1309			22997,75	12012,41	Итого: рубль 2012 год	0,1	
1309	.	.	22912,02	12012,41	Калькуляция 2012 год	0,1	-
1309			22997,75	12012,41	Итого: рубль 2012 год	0,1	
1309			22997,75	12012,41	Итого: рубль 2012 год	0,1	
1309	.	.	22912,02	12012,41	Калькуляция 2012 год	0,1	-
1309			22997,75	12012,41	Итого: рубль 2012 год	0,1	
1309			22997,75	12012,41	Итого: рубль 2012 год	0,1	
1309	.	.	22912,02	12012,41	Калькуляция 2012 год	0,1	-
1309			22997,75	12012,41	Итого: рубль 2012 год	0,1	
1309			22997,75	12012,41	Итого: рубль 2012 год	0,1	
1309	.	.	22912,02	12012,41	Калькуляция 2012 год	0,1	-
1310			22997,75	12012,41	Итого: рубль 2012 год	0,1	
1310			22997,75	12012,41	Итого: рубль 2012 год	0,1	
1310	.	.	22912,02	12012,41	Калькуляция 2012 год	0,1	-
1311			22997,75	12012,41	Итого: рубль 2012 год	0,1	
1311			22997,75	12012,41	Итого: рубль 2012 год	0,1	
1311	.	.	22912,02	12012,41	Калькуляция 2012 год	0,1	-
1312			22997,75	12012,41	Итого: рубль 2012 год	0,1	
1312			22997,75	12012,41	Итого: рубль 2012 год	0,1	
1312	.	.	22912,02	12012,41	Калькуляция 2012 год	0,1	-
1313			22997,75	12012,41	Итого: рубль 2012 год	0,1	
1313			22997,75	12012,41	Итого: рубль 2012 год	0,1	
1313	.	.	22912,02	12012,41	Калькуляция 2012 год	0,1	-

3. Сводная таблица данных по предприятиям							
Сайт номер по зарегистрированному типу лицензии	Сущность хозяйственной деятельности		Идентификационный номер объекта		Месяц присвоения зарегистрированной лицензии	Средняя многократность погрузки, выгрузки грузов (МТ) <sup>1</sup>	Исполнение обязательств лицензиата по условиям лицензии
	1	2	3	4			
1211			10909301	1000000000	Июль 2015 года	0,1	
1711			10909301	1000000000	Июль 2015 года	0,1	
122	.	.	10909401	1000000000	Катмаринское шахта	0,1	-
1233			10909401	1000000000	Июль 2015 года	0,1	
1713			10909401	1000000000	Июль 2015 года	0,1	
1224	.	.	10909401	1000000000	Катмаринское шахта	0,1	-
1235			10909401	1000000000	Июль 2015 года	0,1	
1714			10909401	1000000000	Июль 2015 года	0,1	
1225	.	.	10909401	1000000000	Катмаринское шахта	0,1	-
1234			10909401	1000000000	Июль 2015 года	0,1	
1714			10909401	1000000000	Июль 2015 года	0,1	
1212	.	.	10909401	1000000000	Катмаринское шахта	0,1	-
122			10909401	1000000000	Июль 2015 года	0,1	
1712			10909401	1000000000	Июль 2015 года	0,1	
1221	.	.	10909401	1000000000	Катмаринское шахта	0,1	-
1234			10909401	1000000000	Июль 2015 года	0,1	
1715			10909401	1000000000	Июль 2015 года	0,1	
1213	.	.	10909401	1000000000	Катмаринское шахта	0,1	-
1224			10909401	1000000000	Июль 2015 года	0,1	
1714			10909401	1000000000	Июль 2015 года	0,1	
1214	.	.	10909401	1000000000	Катмаринское шахта	0,1	-
1235			10909401	1000000000	Июль 2015 года	0,1	
1715			10909401	1000000000	Июль 2015 года	0,1	
1215	.	.	10909401	1000000000	Катмаринское шахта	0,1	-
1225			10909401	1000000000	Июль 2015 года	0,1	
1715			10909401	1000000000	Июль 2015 года	0,1	
1216	.	.	10909401	1000000000	Катмаринское шахта	0,1	-
1236			10909401	1000000000	Июль 2015 года	0,1	
1716			10909401	1000000000	Июль 2015 года	0,1	
1217	.	.	10909401	1000000000	Катмаринское шахта	0,1	-
1237			10909401	1000000000	Июль 2015 года	0,1	
1717			10909401	1000000000	Июль 2015 года	0,1	

2. Сводная таблица данных по предприятиям

Сайт номер по зарплатным таблицам	Сущность зарплата		Инициалы работника		Месяц предыдущей зарплатной таблицы	Средняя индивидуальная погрешность вычисления зарплатной таблицы (МД)	Инициалы работника по таблицам зарплатной таблицы
	У	У	У	У			
1	2	3	4	5	6	7	8
1341			11091129	11091129	Иванов Иван 2017 май	0.1	
1745			11091129	11091129	Иванов Иван 2017 май	0.1	
1345	.	.	11091129	11091129	Катюшурин 2017 май	0.1	-
1347			11091129	11091129	Иванов Иван 2017 май	0.1	
1744			11091129	11091129	Иванов Иван 2017 май	0.1	
1348	.	.	11091129	11091129	Катюшурин 2017 май	0.1	-
1351			11091129	11091129	Иванов Иван 2017 май	0.1	
1747			11091129	11091129	Иванов Иван 2017 май	0.1	
1352	.	.	11091129	11091129	Катюшурин 2017 май	0.1	-
1353			11091129	11091129	Иванов Иван 2017 май	0.1	
1748			11091129	11091129	Иванов Иван 2017 май	0.1	
1355	.	.	11091129	11091129	Катюшурин 2017 май	0.1	-
1356			11091129	11091129	Иванов Иван 2017 май	0.1	
1749			11091129	11091129	Иванов Иван 2017 май	0.1	
1358	.	.	11091129	11091129	Катюшурин 2017 май	0.1	-
1359			11091129	11091129	Иванов Иван 2017 май	0.1	
1751			11091129	11091129	Иванов Иван 2017 май	0.1	
1361	.	.	11091129	11091129	Катюшурин 2017 май	0.1	-
1363			11091129	11091129	Иванов Иван 2017 май	0.1	
1753			11091129	11091129	Иванов Иван 2017 май	0.1	
1365	.	.	11091129	11091129	Катюшурин 2017 май	0.1	-
1368			11091129	11091129	Иванов Иван 2017 май	0.1	
1755			11091129	11091129	Иванов Иван 2017 май	0.1	

2. Сводная таблица данных по предприятиям

Сайт номер по зарплатным таблицам	Сущность зарплата		Изначальное значение		Месяц присвоения зарплатной таблицы	Средняя подработка по размеру зарплатной таблицы (МД)	Инициальное значение зарплатной таблицы
	У	А	У	А			
1	2	3	4	5	6	7	8
1371			115049,15	115049,15	Июль 2015	0,1	
1372			115049,15	115049,15	Июль 2015	0,1	
1373	.	.	115049,15	115049,15	Июль 2015	0,1	-
1374			115049,15	115049,15	Июль 2015	0,1	
1375			115049,15	115049,15	Июль 2015	0,1	
1376	.	.	115049,15	115049,15	Июль 2015	0,1	-
1377			115049,15	115049,15	Июль 2015	0,1	
1378			115049,15	115049,15	Июль 2015	0,1	
1379	.	.	115049,15	115049,15	Июль 2015	0,1	-
1380			115049,15	115049,15	Июль 2015	0,1	
1381			115049,15	115049,15	Июль 2015	0,1	
1382	.	.	115049,15	115049,15	Июль 2015	0,1	-
1383			115049,15	115049,15	Июль 2015	0,1	
1384			115049,15	115049,15	Июль 2015	0,1	
1385	.	.	115049,15	115049,15	Июль 2015	0,1	-
1386			115049,15	115049,15	Июль 2015	0,1	
1387			115049,15	115049,15	Июль 2015	0,1	
1388	.	.	115049,15	115049,15	Июль 2015	0,1	-
1389			115049,15	115049,15	Июль 2015	0,1	
1390			115049,15	115049,15	Июль 2015	0,1	
1391	.	.	115049,15	115049,15	Июль 2015	0,1	-
1392			115049,15	115049,15	Июль 2015	0,1	
1393			115049,15	115049,15	Июль 2015	0,1	
1394	.	.	115049,15	115049,15	Июль 2015	0,1	-
1395			115049,15	115049,15	Июль 2015	0,1	

2. Сводная таблица данных по предприятиям

Сайт номер по зарплатным таблицам	Сущность зарплата		Изначальное значение		Месяц присвоения зарплатной таблицы	Средняя индивидуальная погрешность вычисления зарплатной таблицы (МД)	Инициальное значение таблицы на начало периода
	У	С	У	С			
1	2	3	4	5	6	7	8
1206			125975,75	125975,75	Июль 2015 года	0,1	
1-107			125975,75	125975,75	Июль 2015 года	0,1	
1209	.	.	125991,28	125991,28	Календарный 2015 год	0,1	-
1207			125993,75	125993,75	Июль 2015 года	0,1	
1-105			125993,75	125993,75	Июль 2015 года	0,1	
1211	.	.	125995,00	125995,00	Календарный 2015 год	0,1	-
1200			125995,25	125995,25	Июль 2015 года	0,1	
1-107			125995,25	125995,25	Июль 2015 года	0,1	
1210	.	.	125995,14	125995,14	Календарный 2015 год	0,1	-
1205			125995,45	125995,45	Июль 2015 года	0,1	
1-105			125995,45	125995,45	Июль 2015 года	0,1	
1212	.	.	125995,90	125995,90	Календарный 2015 год	0,1	-
1208			125995,27	125995,27	Июль 2015 года	0,1	
1-104			125995,27	125995,27	Июль 2015 года	0,1	
1213	.	.	125996,25	125996,25	Календарный 2015 год	0,1	-
1212			125995,17	125995,17	Июль 2015 года	0,1	
1-11			125995,64	125995,64	Июль 2015 года	0,1	
1212	.	.	125996,24	125996,24	Календарный 2015 год	0,1	-
1213			125996,27	125996,27	Июль 2015 года	0,1	
1-14			125996,94	125996,94	Июль 2015 года	0,1	
1215	.	.	125995,90	125995,90	Календарный 2015 год	0,1	-
1214			125996,75	125996,75	Июль 2015 года	0,1	
1-13			125995,13	125995,13	Июль 2015 года	0,1	
1214	.	.	125996,24	125996,24	Календарный 2015 год	0,1	-
1211			125997,07	125997,07	Июль 2015 года	0,1	
1-12			125997,07	125997,07	Июль 2015 года	0,1	

2. Сводная таблица данных по предприятиям

Сайт номер по зарплатным таблицам	Сущность зарплата		Итого договорной заработной		Месяц предельной зарплатной таблицы	Средняя подработка по заработной платежной таблице (МД)	Итого договорной заработной таблицы
	У	А	У	А			
1	2	3	4	5	6	7	8
120			125911	125911	Итого: рубль за 1 месяц	0,1	
121			125946	125946	Итого: рубль за 1 месяц	0,1	
122	.	.	125947	125947	Калькуляция за 1 месяц	0,1	-
123			125972	125972	Итого: рубль за 1 месяц	0,1	
124			125946	125946	Итого: рубль за 1 месяц	0,1	
125	.	.	125947	125947	Калькуляция за 1 месяц	0,1	-
126			125993	125993	Итого: рубль за 1 месяц	0,1	
127			125987	125987	Итого: рубль за 1 месяц	0,1	
128	.	.	125994	125994	Калькуляция за 1 месяц	0,1	-
129			125973	125973	Итого: рубль за 1 месяц	0,1	
130			125978	125978	Итого: рубль за 1 месяц	0,1	
131	.	.	125979	125979	Калькуляция за 1 месяц	0,1	-
132			125971	125971	Итого: рубль за 1 месяц	0,1	
133			125971	125971	Итого: рубль за 1 месяц	0,1	
134	.	.	125972	125972	Калькуляция за 1 месяц	0,1	-
135			125972	125972	Итого: рубль за 1 месяц	0,1	
136			125972	125972	Итого: рубль за 1 месяц	0,1	
137	.	.	125973	125973	Калькуляция за 1 месяц	0,1	-
138			125978	125978	Итого: рубль за 1 месяц	0,1	
139			125978	125978	Итого: рубль за 1 месяц	0,1	
140	.	.	125979	125979	Калькуляция за 1 месяц	0,1	-
141			125979	125979	Итого: рубль за 1 месяц	0,1	
142			125979	125979	Итого: рубль за 1 месяц	0,1	
143	.	.	125980	125980	Калькуляция за 1 месяц	0,1	-
144			125980	125980	Итого: рубль за 1 месяц	0,1	
145			125980	125980	Итого: рубль за 1 месяц	0,1	
146	.	.	125981	125981	Калькуляция за 1 месяц	0,1	-
147			125981	125981	Итого: рубль за 1 месяц	0,1	
148			125981	125981	Итого: рубль за 1 месяц	0,1	

3. Сводная таблица данных по предприятиям

Сайт номер по зарплатным таблицам	Сущность зарплата		Изначальное значение		Месяц присвоения зарплатной таблицы	Среднее подразумеваемое подписание зарплатной таблицы (МД)	Инициальное значение таблицы
	У	С	У	С			
1	2	3	4	5	6	7	8
1417			114974,07	114974,07	Июль 2015	0,1	
1-17			114974,07	114974,07	Июль 2015	0,1	
1418	.	.	114974,07	114974,07	Калькуляция 2015	0,1	-
1419			114974,09	114974,09	Июль 2015	0,1	
1-19			114974,09	114974,09	Июль 2015	0,1	
1420	.	.	114974,09	114974,09	Калькуляция 2015	0,1	-
1421			114974,09	114974,09	Июль 2015	0,1	
1-21			114974,09	114974,09	Июль 2015	0,1	
1422	.	.	114974,09	114974,09	Калькуляция 2015	0,1	-
1423			114974,09	114974,09	Июль 2015	0,1	
1-23			114974,09	114974,09	Июль 2015	0,1	
1424	.	.	114974,09	114974,09	Калькуляция 2015	0,1	-
1425			114974,09	114974,09	Июль 2015	0,1	
1-25			114974,09	114974,09	Июль 2015	0,1	
1426	.	.	114974,09	114974,09	Калькуляция 2015	0,1	-
1427			114974,09	114974,09	Июль 2015	0,1	
1-27			114974,09	114974,09	Июль 2015	0,1	
1428	.	.	114974,09	114974,09	Калькуляция 2015	0,1	-
1429			114974,09	114974,09	Июль 2015	0,1	
1-29			114974,09	114974,09	Июль 2015	0,1	
1430	.	.	114974,09	114974,09	Калькуляция 2015	0,1	-
1431			114974,09	114974,09	Июль 2015	0,1	
1-31			114974,09	114974,09	Июль 2015	0,1	
1432	.	.	114974,09	114974,09	Калькуляция 2015	0,1	-
1433			114974,09	114974,09	Июль 2015	0,1	
1-33			114974,09	114974,09	Июль 2015	0,1	
1434	.	.	114974,09	114974,09	Калькуляция 2015	0,1	-
1435			114974,09	114974,09	Июль 2015	0,1	
1-35			114974,09	114974,09	Июль 2015	0,1	
1436	.	.	114974,09	114974,09	Калькуляция 2015	0,1	-
1437			114974,09	114974,09	Июль 2015	0,1	
1-37			114974,09	114974,09	Июль 2015	0,1	
1438	.	.	114974,09	114974,09	Калькуляция 2015	0,1	-
1439			114974,09	114974,09	Июль 2015	0,1	
1-39			114974,09	114974,09	Июль 2015	0,1	
1440	.	.	114974,09	114974,09	Калькуляция 2015	0,1	-
1441			114974,09	114974,09	Июль 2015	0,1	
1-41			114974,09	114974,09	Июль 2015	0,1	
1442	.	.	114974,09	114974,09	Калькуляция 2015	0,1	-
1443			114974,09	114974,09	Июль 2015	0,1	
1-43			114974,09	114974,09	Июль 2015	0,1	
1444	.	.	114974,09	114974,09	Калькуляция 2015	0,1	-
1445			114974,09	114974,09	Июль 2015	0,1	
1-45			114974,09	114974,09	Июль 2015	0,1	
1446	.	.	114974,09	114974,09	Калькуляция 2015	0,1	-
1447			114974,09	114974,09	Июль 2015	0,1	
1-47			114974,09	114974,09	Июль 2015	0,1	
1448	.	.	114974,09	114974,09	Калькуляция 2015	0,1	-
1449			114974,09	114974,09	Июль 2015	0,1	
1-49			114974,09	114974,09	Июль 2015	0,1	
1450	.	.	114974,09	114974,09	Калькуляция 2015	0,1	-
1451			114974,09	114974,09	Июль 2015	0,1	
1-51			114974,09	114974,09	Июль 2015	0,1	
1452	.	.	114974,09	114974,09	Калькуляция 2015	0,1	-
1453			114974,09	114974,09	Июль 2015	0,1	
1-53			114974,09	114974,09	Июль 2015	0,1	
1454	.	.	114974,09	114974,09	Калькуляция 2015	0,1	-
1455			114974,09	114974,09	Июль 2015	0,1	
1-55			114974,09	114974,09	Июль 2015	0,1	
1456	.	.	114974,09	114974,09	Калькуляция 2015	0,1	-
1457			114974,09	114974,09	Июль 2015	0,1	
1-57			114974,09	114974,09	Июль 2015	0,1	
1458	.	.	114974,09	114974,09	Калькуляция 2015	0,1	-
1459			114974,09	114974,09	Июль 2015	0,1	
1-59			114974,09	114974,09	Июль 2015	0,1	
1460	.	.	114974,09	114974,09	Калькуляция 2015	0,1	-
1461			114974,09	114974,09	Июль 2015	0,1	
1-61			114974,09	114974,09	Июль 2015	0,1	
1462	.	.	114974,09	114974,09	Калькуляция 2015	0,1	-
1463			114974,09	114974,09	Июль 2015	0,1	
1-63			114974,09	114974,09	Июль 2015	0,1	
1464	.	.	114974,09	114974,09	Калькуляция 2015	0,1	-
1465			114974,09	114974,09	Июль 2015	0,1	
1-65			114974,09	114974,09	Июль 2015	0,1	
1466	.	.	114974,09	114974,09	Калькуляция 2015	0,1	-
1467			114974,09	114974,09	Июль 2015	0,1	
1-67			114974,09	114974,09	Июль 2015	0,1	
1468	.	.	114974,09	114974,09	Калькуляция 2015	0,1	-
1469			114974,09	114974,09	Июль 2015	0,1	
1-69			114974,09	114974,09	Июль 2015	0,1	
1470	.	.	114974,09	114974,09	Калькуляция 2015	0,1	-
1471			114974,09	114974,09	Июль 2015	0,1	
1-71			114974,09	114974,09	Июль 2015	0,1	
1472	.	.	114974,09	114974,09	Калькуляция 2015	0,1	-
1473			114974,09	114974,09	Июль 2015	0,1	
1-73			114974,09	114974,09	Июль 2015	0,1	



2. Сводная таблица данных по предприятиям

Сайт номер по зарплатным таблицам	Сущность зарплата		Источники данных		Месяц предельной зарплатной таблицы	Средняя подработка по заработной плате (МД)	Полное наименование предприятия
	У	С	У	С			
1	2	3	4	5	6	7	8
1673			1099117	1099118	Итальянская заплата	0.1	
1674			1099117	1099118	Итальянская заплата	0.1	
1675	.	.	1099118	1099119	Каталунская заплата	0.1	-
1676			1099117	1099118	Итальянская заплата	0.1	
1677			1099117	1099118	Итальянская заплата	0.1	
1678	.	.	1099118	1099119	Каталунская заплата	0.1	-
1679			1099117	1099118	Итальянская заплата	0.1	
1680			1099117	1099118	Итальянская заплата	0.1	
1681	.	.	1099118	1099119	Каталунская заплата	0.1	-
1682			1099117	1099118	Итальянская заплата	0.1	
1683			1099117	1099118	Итальянская заплата	0.1	
1684	.	.	1099118	1099119	Каталунская заплата	0.1	-
1685			1099117	1099118	Итальянская заплата	0.1	
1686			1099117	1099118	Итальянская заплата	0.1	
1687	.	.	1099118	1099119	Каталунская заплата	0.1	-
1688			1099117	1099118	Итальянская заплата	0.1	
1689			1099117	1099118	Итальянская заплата	0.1	
1690	.	.	1099118	1099119	Каталунская заплата	0.1	-
1691			1099117	1099118	Итальянская заплата	0.1	
1692			1099117	1099118	Итальянская заплата	0.1	
1693	.	.	1099118	1099119	Каталунская заплата	0.1	-
1694			1099117	1099118	Итальянская заплата	0.1	
1695			1099117	1099118	Итальянская заплата	0.1	
1696	.	.	1099118	1099119	Каталунская заплата	0.1	-
1697			1099117	1099118	Итальянская заплата	0.1	
1698			1099117	1099118	Итальянская заплата	0.1	

2. Сводная таблица данных по предприятиям

Сайт номер по зарплатным таблицам	Сущность зарплата		Изначальное значение		Месяц присвоения зарплатной таблицы	Средняя подработка по заработной плате (МД)	Инициальное значение таблицы по зарплате
	У	А	У	А			
1	2	3	4	5	6	7	8
1401			20000000	10000000	Июль 2015	0,1	
1402			20000000	10000000	Июль 2015	0,1	
1403	.	.	20000000	10000000	Июль 2015	0,1	-
1404			20000000	10000000	Июль 2015	0,1	
1405			20000000	10000000	Июль 2015	0,1	
1406	.	.	20000000	10000000	Июль 2015	0,1	-
1407			20000000	10000000	Июль 2015	0,1	
1408	.	.	20000000	10000000	Июль 2015	0,1	-
1409			20000000	10000000	Июль 2015	0,1	
1410			20000000	10000000	Июль 2015	0,1	
1411	.	.	20000000	10000000	Июль 2015	0,1	-
1412			20000000	10000000	Июль 2015	0,1	
1413			20000000	10000000	Июль 2015	0,1	
1414	.	.	20000000	10000000	Июль 2015	0,1	-
1415			20000000	10000000	Июль 2015	0,1	
1416			20000000	10000000	Июль 2015	0,1	
1417	.	.	20000000	10000000	Июль 2015	0,1	-
1418			20000000	10000000	Июль 2015	0,1	
1419			20000000	10000000	Июль 2015	0,1	
1420	.	.	20000000	10000000	Июль 2015	0,1	-
1421			20000000	10000000	Июль 2015	0,1	
1422			20000000	10000000	Июль 2015	0,1	
1423	.	.	20000000	10000000	Июль 2015	0,1	-
1424			20000000	10000000	Июль 2015	0,1	

2. Сводная таблица данных по предприятиям

Сайт номер по зарплатным таблицам	Сущность зарплата		Изначальное значение		Месяц первоначальной зарплаты	Средняя подработка по размеру зарплаты (МД)	Инициальное значение зарплаты (МД)
	У	А	У	А			
1	2	3	4	5	6	7	8
1231			12301.00	12301.00	Июль 2018	0.1	
1232			12302.00	12302.00	Июль 2018	0.1	
1233	.	.	12303.00	12303.00	Календарный 2018	0.1	-
1234			12304.00	12304.00	Июль 2018	0.1	
1235			12305.00	12305.00	Июль 2018	0.1	
1236	.	.	12306.00	12306.00	Календарный 2018	0.1	-
1237			12307.00	12307.00	Июль 2018	0.1	
1238			12308.00	12308.00	Июль 2018	0.1	
1239	.	.	12309.00	12309.00	Календарный 2018	0.1	-
1240			12310.00	12310.00	Июль 2018	0.1	
1241			12311.00	12311.00	Июль 2018	0.1	
1242	.	.	12312.00	12312.00	Календарный 2018	0.1	-
1243			12313.00	12313.00	Июль 2018	0.1	
1244			12314.00	12314.00	Июль 2018	0.1	
1245	.	.	12315.00	12315.00	Календарный 2018	0.1	-
1246			12316.00	12316.00	Июль 2018	0.1	
1247			12317.00	12317.00	Июль 2018	0.1	
1248	.	.	12318.00	12318.00	Календарный 2018	0.1	-
1249			12319.00	12319.00	Июль 2018	0.1	
1250			12320.00	12320.00	Июль 2018	0.1	

2. Сводная таблица данных по предприятиям

Сайт номер по справочнику товаров (ЕВНП)	Существующие подразделения		Изначально действующий ассортимент		Месяц начала или окончания справочной точки	Средняя удельная величина потребления на единицу товара (кг/ед.)	Инициальное деление на подгруппы (цифры в скобках)
	1	2	3	4			
1	2	3	4	5	6	7	8
1001			10090100	10090100	Китайская рыба	0,1	
1001			10090101	10090101	Японская рыба	0,1	
1002	.	.	10090200	10090200	Камчатский краб	0,1	-
1003			10090300	10090300	Китайская рыба	0,1	
1003			10090301	10090301	Японская рыба	0,1	
1005	.	.	10090500	10090500	Камчатский краб	0,1	-
1006			10090600	10090600	Китайская рыба	0,1	
1006			10090601	10090601	Японская рыба	0,1	
1008	.	.	10090800	10090800	Камчатский краб	0,1	-
1009			10090900	10090900	Китайская рыба	0,1	
1009			10090901	10090901	Японская рыба	0,1	
1010	.	.	10091000	10091000	Камчатский краб	0,1	-
1011			10091100	10091100	Китайская рыба	0,1	
1011			10091101	10091101	Японская рыба	0,1	
1013	.	.	10091300	10091300	Камчатский краб	0,1	-
1014			10091400	10091400	Китайская рыба	0,1	
1014			10091401	10091401	Японская рыба	0,1	
1016	.	.	10091600	10091600	Камчатский краб	0,1	-
1017			10091700	10091700	Китайская рыба	0,1	
1017			10091701	10091701	Японская рыба	0,1	
1019	.	.	10091900	10091900	Камчатский краб	0,1	-
1019			10091901	10091901	Китайская рыба	0,1	
1019			10091902	10091902	Японская рыба	0,1	
1021	.	.	10092100	10092100	Камчатский краб	0,1	-
1022			10092200	10092200	Китайская рыба	0,1	
1022			10092201	10092201	Японская рыба	0,1	
1024	.	.	10092400	10092400	Камчатский краб	0,1	-
1024			10092401	10092401	Китайская рыба	0,1	
1024			10092402	10092402	Японская рыба	0,1	

3. Сводная таблица данных по предприятиям

Сайт номер по зарплатным таблицам	Сущность зарплата		Инициалы работника		Месяц предыдущей зарплатной таблицы	Средняя индивидуальная погрешность вычисления зарплатной таблицы (МД)	Инициалы работника заполняющего таблицу
	У	Ч	И	Ф			
1	2	3	4	5	6	7	8
1078			И.А.А.	И.А.А.	Июль 2018	0,1	
1079			И.А.А.	И.А.А.	Июль 2018	0,1	
1079	.	.	И.А.А.	И.А.А.	Июль 2018	0,1	-
1079			И.А.А.	И.А.А.	Июль 2018	0,1	
1080			И.А.А.	И.А.А.	Июль 2018	0,1	
1080			И.А.А.	И.А.А.	Июль 2018	0,1	
1080	.	.	И.А.А.	И.А.А.	Июль 2018	0,1	-
1080			И.А.А.	И.А.А.	Июль 2018	0,1	
1081			И.А.А.	И.А.А.	Июль 2018	0,1	
1081			И.А.А.	И.А.А.	Июль 2018	0,1	
1081	.	.	И.А.А.	И.А.А.	Июль 2018	0,1	-
1081			И.А.А.	И.А.А.	Июль 2018	0,1	
1082			И.А.А.	И.А.А.	Июль 2018	0,1	
1082			И.А.А.	И.А.А.	Июль 2018	0,1	
1082	.	.	И.А.А.	И.А.А.	Июль 2018	0,1	-
1082			И.А.А.	И.А.А.	Июль 2018	0,1	
1083			И.А.А.	И.А.А.	Июль 2018	0,1	
1083			И.А.А.	И.А.А.	Июль 2018	0,1	
1083	.	.	И.А.А.	И.А.А.	Июль 2018	0,1	-
1083			И.А.А.	И.А.А.	Июль 2018	0,1	
1084			И.А.А.	И.А.А.	Июль 2018	0,1	
1084			И.А.А.	И.А.А.	Июль 2018	0,1	
1084	.	.	И.А.А.	И.А.А.	Июль 2018	0,1	-
1084			И.А.А.	И.А.А.	Июль 2018	0,1	
1085			И.А.А.	И.А.А.	Июль 2018	0,1	
1085			И.А.А.	И.А.А.	Июль 2018	0,1	
1085	.	.	И.А.А.	И.А.А.	Июль 2018	0,1	-
1085			И.А.А.	И.А.А.	Июль 2018	0,1	
1086			И.А.А.	И.А.А.	Июль 2018	0,1	
1086			И.А.А.	И.А.А.	Июль 2018	0,1	
1086	.	.	И.А.А.	И.А.А.	Июль 2018	0,1	-
1086			И.А.А.	И.А.А.	Июль 2018	0,1	
1087			И.А.А.	И.А.А.	Июль 2018	0,1	
1087			И.А.А.	И.А.А.	Июль 2018	0,1	
1087	.	.	И.А.А.	И.А.А.	Июль 2018	0,1	-
1087			И.А.А.	И.А.А.	Июль 2018	0,1	
1088			И.А.А.	И.А.А.	Июль 2018	0,1	
1088			И.А.А.	И.А.А.	Июль 2018	0,1	
1088	.	.	И.А.А.	И.А.А.	Июль 2018	0,1	-
1088			И.А.А.	И.А.А.	Июль 2018	0,1	
1089			И.А.А.	И.А.А.	Июль 2018	0,1	
1089			И.А.А.	И.А.А.	Июль 2018	0,1	
1089	.	.	И.А.А.	И.А.А.	Июль 2018	0,1	-
1089			И.А.А.	И.А.А.	Июль 2018	0,1	
1090			И.А.А.	И.А.А.	Июль 2018	0,1	
1090			И.А.А.	И.А.А.	Июль 2018	0,1	
1090	.	.	И.А.А.	И.А.А.	Июль 2018	0,1	-
1090			И.А.А.	И.А.А.	Июль 2018	0,1	
1091			И.А.А.	И.А.А.	Июль 2018	0,1	
1091			И.А.А.	И.А.А.	Июль 2018	0,1	
1091	.	.	И.А.А.	И.А.А.	Июль 2018	0,1	-
1091			И.А.А.	И.А.А.	Июль 2018	0,1	
1092			И.А.А.	И.А.А.	Июль 2018	0,1	
1092			И.А.А.	И.А.А.	Июль 2018	0,1	
1092	.	.	И.А.А.	И.А.А.	Июль 2018	0,1	-
1092			И.А.А.	И.А.А.	Июль 2018	0,1	
1093			И.А.А.	И.А.А.	Июль 2018	0,1	
1093			И.А.А.	И.А.А.	Июль 2018	0,1	
1093	.	.	И.А.А.	И.А.А.	Июль 2018	0,1	-
1093			И.А.А.	И.А.А.	Июль 2018	0,1	
1094			И.А.А.	И.А.А.	Июль 2018	0,1	
1094			И.А.А.	И.А.А.	Июль 2018	0,1	
1094	.	.	И.А.А.	И.А.А.	Июль 2018	0,1	-
1094			И.А.А.	И.А.А.	Июль 2018	0,1	
1095			И.А.А.	И.А.А.	Июль 2018	0,1	
1095			И.А.А.	И.А.А.	Июль 2018	0,1	
1095	.	.	И.А.А.	И.А.А.	Июль 2018	0,1	-
1095			И.А.А.	И.А.А.	Июль 2018	0,1	
1096			И.А.А.	И.А.А.	Июль 2018	0,1	
1096			И.А.А.	И.А.А.	Июль 2018	0,1	
1096	.	.	И.А.А.	И.А.А.	Июль 2018	0,1	-
1096			И.А.А.	И.А.А.	Июль 2018	0,1	
1097			И.А.А.	И.А.А.	Июль 2018	0,1	
1097			И.А.А.	И.А.А.	Июль 2018	0,1	
1097	.	.	И.А.А.	И.А.А.	Июль 2018	0,1	-
1097			И.А.А.	И.А.А.	Июль 2018	0,1	
1098			И.А.А.	И.А.А.	Июль 2018	0,1	
1098			И.А.А.	И.А.А.	Июль 2018	0,1	
1098	.	.	И.А.А.	И.А.А.	Июль 2018	0,1	-
1098			И.А.А.	И.А.А.	Июль 2018	0,1	
1099			И.А.А.	И.А.А.	Июль 2018	0,1	
1099			И.А.А.	И.А.А.	Июль 2018	0,1	
1099	.	.	И.А.А.	И.А.А.	Июль 2018	0,1	-
1099			И.А.А.	И.А.А.	Июль 2018	0,1	

2. Сводная таблица данных по предприятиям

Сайт номер по справочнику ТЭК Украины	Существующие предприятия		Исторические предприятия		Месяц прекращения деятельности	Средняя удельная мощность предприятия (МВт)	Исполнение обязательств по оплате
	а	б	в	г			
1	2	3	4	5	6	7	8
1600			125913,47	125913,47	Июль 2015 года	0,1	
1601			125914,84	125914,84	Июль 2015 года	0,1	
1604	.	.	125911,09	125911,09	Катмаринское предприятие	0,1	-
1611			125913,71	125913,71	Июль 2015 года	0,1	
1605			125911,14	125911,14	Июль 2015 года	0,1	
1605	.	.	125911,14	125911,14	Катмаринское предприятие	0,1	-
1607			125912,17	125912,17	Июль 2015 года	0,1	
1604			125911,04	125911,04	Июль 2015 года	0,1	
1605	.	.	125911,04	125911,04	Катмаринское предприятие	0,1	-
1605			125913,03	125913,03	Июль 2015 года	0,1	
1615			125914,47	125914,46	Июль 2015 года	0,1	
1611	.	.	125911,04	125911,04	Катмаринское предприятие	0,1	-
1615			125913,81	125913,81	Июль 2015 года	0,1	
1617			125913,47	125913,47	Июль 2015 года	0,1	
1614	.	.	125911,04	125911,04	Катмаринское предприятие	0,1	-
1615			125913,73	125913,73	Июль 2015 года	0,1	
1615			125911,47	125911,47	Июль 2015 года	0,1	
1617	.	.	125911,04	125911,04	Катмаринское предприятие	0,1	-
1614			125913,75	125913,75	Июль 2015 года	0,1	
1614			125914,82	125914,82	Июль 2015 года	0,1	
1621	.	.	125911,11	125911,11	Катмаринское предприятие	0,1	-
1617			125913,15	125913,15	Июль 2015 года	0,1	
1617			125911,14	125911,14	Июль 2015 года	0,1	
1621	.	.	125911,04	125911,04	Катмаринское предприятие	0,1	-
1614			125913,01	125913,01	Июль 2015 года	0,1	
1605			125911,04	125911,04	Июль 2015 года	0,1	

2. Сводная таблица данных по предприятиям

Сайт номер по зарплатным таблицам	Сущность зарплата		Изначальное значение		Месяц присвоения зарплатной таблицы	Средняя индивидуальная погрешность вычисления зарплатной таблицы (МД)	Инициальное значение таблицы на начало периода
	У	А	У	А			
1	2	3	4	5	6	7	8
1670			10000000	10000000	Июль 2015 года	0,1	
1671			10000000	10000000	Июль 2015 года	0,1	
1672	.	.	10000000	10000000	Календарный 2015 год	0,1	-
1673			10000000	10000000	Июль 2015 года	0,1	
1674			10000000	10000000	Июль 2015 года	0,1	
1675	.	.	10000000	10000000	Календарный 2015 год	0,1	-
1676			10000000	10000000	Июль 2015 года	0,1	
1677			10000000	10000000	Июль 2015 года	0,1	
1678	.	.	10000000	10000000	Календарный 2015 год	0,1	-
1679			10000000	10000000	Июль 2015 года	0,1	
1680			10000000	10000000	Июль 2015 года	0,1	
1681	.	.	10000000	10000000	Календарный 2015 год	0,1	-
1682			10000000	10000000	Июль 2015 года	0,1	
1683			10000000	10000000	Июль 2015 года	0,1	
1684	.	.	10000000	10000000	Календарный 2015 год	0,1	-
1685			10000000	10000000	Июль 2015 года	0,1	
1686			10000000	10000000	Июль 2015 года	0,1	
1687	.	.	10000000	10000000	Календарный 2015 год	0,1	-
1688			10000000	10000000	Июль 2015 года	0,1	
1689			10000000	10000000	Июль 2015 года	0,1	

2. Сводная таблица данных по предприятиям

Сайт номер по зарплатным таблицам	Сущность зарплата		Изначальное значение		Месяц присвоения зарплатной таблицы	Средняя индивидуальная погрешность вычисления зарплатной таблицы (МД)	Инициальное значение таблицы по началу периода
	У	Н	У	Н			
1	2	3	4	5	6	7	8
1600			105450,00	10000000	Июль 2015	0,1	
1602			105450,00	10000000	Июль 2015	0,1	
1603	.	.	105450,00	10000000	Календарный таблицы	0,1	-
1604			105450,00	10000000	Июль 2015	0,1	
1605			105450,00	10000000	Июль 2015	0,1	
1606	.	.	105450,00	10000000	Календарный таблицы	0,1	-
1607			105450,00	10000000	Июль 2015	0,1	
1608			105450,00	10000000	Июль 2015	0,1	
1609	.	.	105450,00	10000000	Календарный таблицы	0,1	-
1610			105450,00	10000000	Июль 2015	0,1	
1611			105450,00	10000000	Июль 2015	0,1	
1612	.	.	105450,00	10000000	Календарный таблицы	0,1	-
1613			105450,00	10000000	Июль 2015	0,1	
1614			105450,00	10000000	Июль 2015	0,1	
1615	.	.	105450,00	10000000	Календарный таблицы	0,1	-
1616			105450,00	10000000	Июль 2015	0,1	
1617			105450,00	10000000	Июль 2015	0,1	
1618	.	.	105450,00	10000000	Календарный таблицы	0,1	-
1619			105450,00	10000000	Июль 2015	0,1	
1620			105450,00	10000000	Июль 2015	0,1	
1621	.	.	105450,00	10000000	Календарный таблицы	0,1	-
1622			105450,00	10000000	Июль 2015	0,1	
1623			105450,00	10000000	Июль 2015	0,1	
1624	.	.	105450,00	10000000	Календарный таблицы	0,1	-
1625			105450,00	10000000	Июль 2015	0,1	



2. Сведения о записях, внесенных в реестр

Сайт номер по записи реестра	Существующие записи № п/п		Изначально вносимые № п/п		Месяц начала внесения записи в реестр	Средняя удельная нагрузка по записи (МГц/с)	Инициальное значение записи по умолчанию
	1	2	3	4			
1670			10547040	10547040	Июль 2015	0,1	
1671			10547044	10547044	Июль 2015	0,1	
1672	.	.	10547044	10547044	Календарный июль 2015	0,1	-
1673			10547048	10547048	Июль 2015	0,1	
1674			10547052	10547052	Июль 2015	0,1	
1675	.	.	10547052	10547052	Календарный июль 2015	0,1	-
1676			10547056	10547056	Июль 2015	0,1	
1677			10547060	10547060	Июль 2015	0,1	
1678	.	.	10547060	10547060	Календарный июль 2015	0,1	-
1679			10547064	10547064	Июль 2015	0,1	
1680			10547068	10547068	Июль 2015	0,1	
1681	.	.	10547068	10547068	Календарный июль 2015	0,1	-
1682			10547072	10547072	Июль 2015	0,1	
1683			10547076	10547076	Июль 2015	0,1	
1684	.	.	10547076	10547076	Календарный июль 2015	0,1	-
1685			10547080	10547080	Июль 2015	0,1	
1686			10547084	10547084	Июль 2015	0,1	
1687	.	.	10547084	10547084	Календарный июль 2015	0,1	-
1688			10547088	10547088	Июль 2015	0,1	
1689			10547092	10547092	Июль 2015	0,1	
1690	.	.	10547092	10547092	Календарный июль 2015	0,1	-
1691			10547096	10547096	Июль 2015	0,1	
1692			10547100	10547100	Июль 2015	0,1	
1693	.	.	10547100	10547100	Календарный июль 2015	0,1	-
1694			10547104	10547104	Июль 2015	0,1	
1695			10547108	10547108	Июль 2015	0,1	
1696	.	.	10547108	10547108	Календарный июль 2015	0,1	-
1697			10547112	10547112	Июль 2015	0,1	
1698			10547116	10547116	Июль 2015	0,1	
1699	.	.	10547116	10547116	Календарный июль 2015	0,1	-
1700			10547120	10547120	Июль 2015	0,1	
1701			10547124	10547124	Июль 2015	0,1	

2. Сводная таблица данных по предприятиям

Сайт номер по справочнику товаров (ЕВНП)	Существующие характеристики		Изначально доставляемый материал, г		Месяц начала ввода в эксплуатацию	Средняя удельная масса погрузки, т/м³ (МД) *	Изначальное количество точек погрузки (шт)
	У	А	Б	В			
1	2	3	4	5	6	7	8
130			12549,00	12549,00	Июль 1987	0,1	
1302			12549,00	12549,00	Февраль 1987	0,1	
1301	.	.	12549,00	12549,00	Катмарурум 1987	0,1	-
1303			12549,00	12549,00	Июль 1987	0,1	
1305			12549,00	12549,00	Февраль 1987	0,1	
1305	.	.	12549,00	12549,00	Катмарурум 1987	0,1	-
1307			12549,00	12549,00	Июль 1987	0,1	
1304			12549,00	12549,00	Февраль 1987	0,1	
1304	.	.	12549,00	12549,00	Катмарурум 1987	0,1	-
1307			12549,00	12549,00	Июль 1987	0,1	
1307			12549,00	12549,00	Февраль 1987	0,1	
1302	.	.	12549,00	12549,00	Катмарурум 1987	0,1	-
1309			12549,00	12549,00	Июль 1987	0,1	
1304			12549,00	12549,00	Февраль 1987	0,1	
1305	.	.	12549,00	12549,00	Катмарурум 1987	0,1	-
1304			12549,00	12549,00	Июль 1987	0,1	
1307			12549,00	12549,00	Февраль 1987	0,1	
1304	.	.	12549,00	12549,00	Катмарурум 1987	0,1	-
1307			12549,00	12549,00	Июль 1987	0,1	
1305			12549,00	12549,00	Февраль 1987	0,1	
132	.	.	12549,00	12549,00	Катмарурум 1987	0,1	-
1309			12549,00	12549,00	Июль 1987	0,1	
1301			12549,00	12549,00	Февраль 1987	0,1	
1324	.	.	12549,00	12549,00	Катмарурум 1987	0,1	-
1305			12549,00	12549,00	Июль 1987	0,1	
1305			12549,00	12549,00	Февраль 1987	0,1	

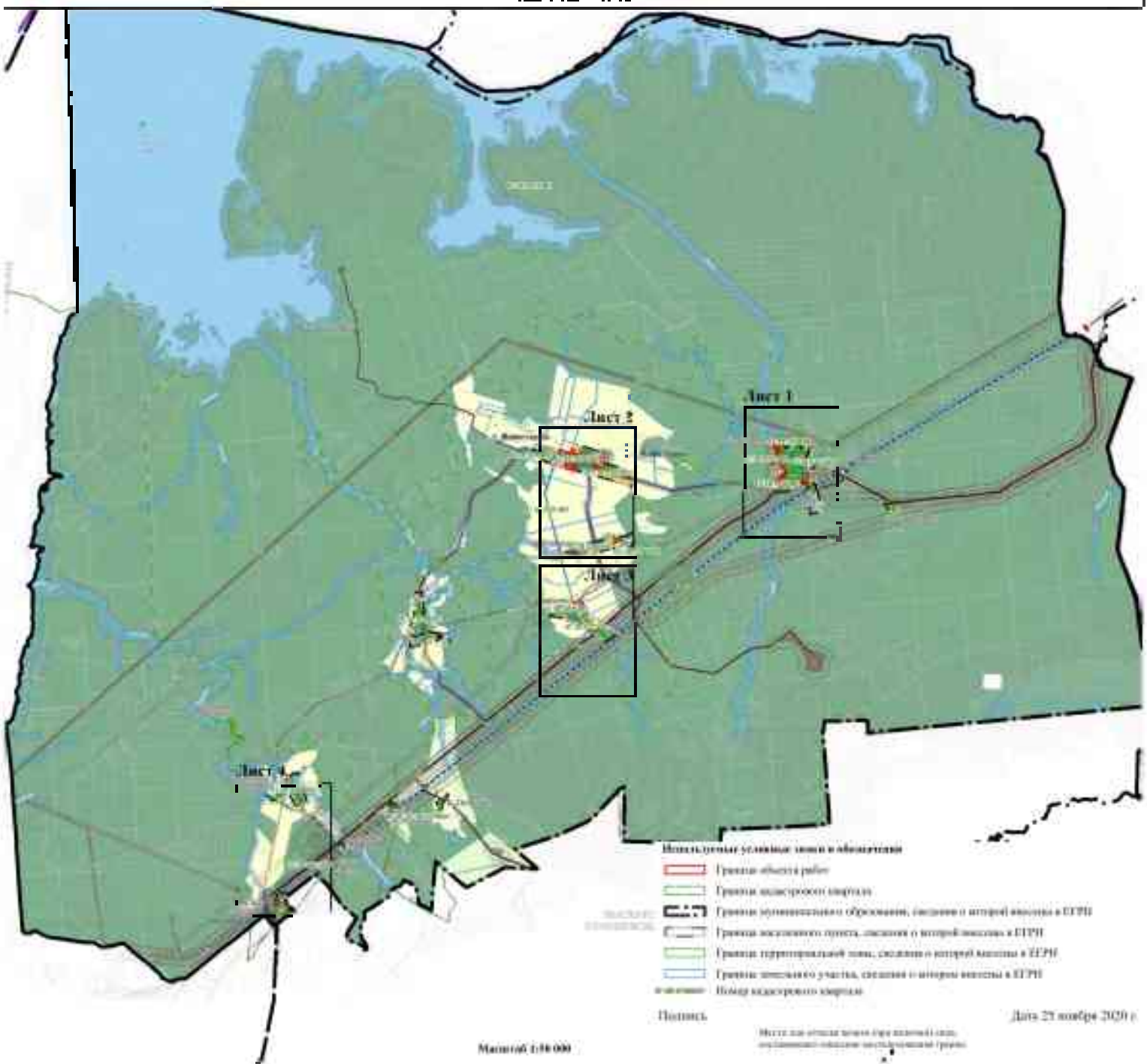
2. Сводная таблица данных по предприятиям

Сайт номер по зарплатным таблицам	Сущность зарплата		Изначальное значение		Месяц присвоения зарплатной таблицы	Средняя индивидуальная погрешность вычисления зарплатной таблицы (МД)	Инициальное значение таблицы на начало периода
	У	А	У	А			
1	2	3	4	5	6	7	8
1293			1293000	1293000	Июль 2015	0,1	
1294			1294000	1294000	Июль 2015	0,1	
1295	.	.	1295000	1295000	Калькуляционная таблица	0,1	-
1296			1296000	1296000	Июль 2015	0,1	
1297			1297000	1297000	Июль 2015	0,1	
1298	.	.	1298000	1298000	Калькуляционная таблица	0,1	-
1299			1299000	1299000	Июль 2015	0,1	
1300			1300000	1300000	Июль 2015	0,1	
1301	.	.	1301000	1301000	Калькуляционная таблица	0,1	-
1302			1302000	1302000	Июль 2015	0,1	
1303			1303000	1303000	Июль 2015	0,1	
1304	.	.	1304000	1304000	Калькуляционная таблица	0,1	-
1305			1305000	1305000	Июль 2015	0,1	
1306			1306000	1306000	Июль 2015	0,1	
1307	.	.	1307000	1307000	Калькуляционная таблица	0,1	-
1308			1308000	1308000	Июль 2015	0,1	
1309			1309000	1309000	Июль 2015	0,1	
1310	.	.	1310000	1310000	Калькуляционная таблица	0,1	-
1311			1311000	1311000	Июль 2015	0,1	
1312			1312000	1312000	Июль 2015	0,1	
1313	.	.	1313000	1313000	Калькуляционная таблица	0,1	-
1314			1314000	1314000	Июль 2015	0,1	
1315			1315000	1315000	Июль 2015	0,1	
1316	.	.	1316000	1316000	Калькуляционная таблица	0,1	-
1317			1317000	1317000	Июль 2015	0,1	
1318			1318000	1318000	Июль 2015	0,1	
1319	.	.	1319000	1319000	Калькуляционная таблица	0,1	-
1320			1320000	1320000	Июль 2015	0,1	
1321			1321000	1321000	Июль 2015	0,1	
1322	.	.	1322000	1322000	Калькуляционная таблица	0,1	-
1323			1323000	1323000	Июль 2015	0,1	
1324			1324000	1324000	Июль 2015	0,1	
1325	.	.	1325000	1325000	Калькуляционная таблица	0,1	-
1326			1326000	1326000	Июль 2015	0,1	
1327			1327000	1327000	Июль 2015	0,1	
1328	.	.	1328000	1328000	Калькуляционная таблица	0,1	-
1329			1329000	1329000	Июль 2015	0,1	
1330			1330000	1330000	Июль 2015	0,1	

3. Сводная таблица данных по предприятиям

Сайт номер по зарплатным таблицам	Сущность зарплата		Источники данных		Месяц предельной зарплатной таблицы	Средняя подработка по заработной плате (МД)	Полное наименование лица по зарплатной таблице
	У	А	Б	В			
1	2	3	4	5	6	7	8
1213			12541943	12541943	Итальянская заплата	0,1	
1214			12541944	12541944	Французская заплата	0,1	
1215	.	.	12541945	12541945	Канадская заплата	0,1	-
1216			12541946	12541946	Итальянская заплата	0,1	
1217			12541947	12541947	Французская заплата	0,1	
1218	.	.	12541948	12541948	Канадская заплата	0,1	-
1219			12541949	12541949	Итальянская заплата	0,1	
1220			12541950	12541950	Французская заплата	0,1	
1221	.	.	12541951	12541951	Канадская заплата	0,1	-
1222			12541952	12541952	Итальянская заплата	0,1	
1223			12541953	12541953	Французская заплата	0,1	
1224	.	.	12541954	12541954	Канадская заплата	0,1	-
1225			12541955	12541955	Итальянская заплата	0,1	
1226			12541956	12541956	Французская заплата	0,1	
1227	.	.	12541957	12541957	Канадская заплата	0,1	-
1228			12541958	12541958	Итальянская заплата	0,1	
1229			12541959	12541959	Французская заплата	0,1	
1230	.	.	12541960	12541960	Канадская заплата	0,1	-
1231			12541961	12541961	Итальянская заплата	0,1	
1232			12541962	12541962	Французская заплата	0,1	
1233	.	.	12541963	12541963	Канадская заплата	0,1	-
1234			12541964	12541964	Итальянская заплата	0,1	
1235			12541965	12541965	Французская заплата	0,1	
1236	.	.	12541966	12541966	Канадская заплата	0,1	-
1237			12541967	12541967	Итальянская заплата	0,1	
1238			12541968	12541968	Французская заплата	0,1	
1239	.	.	12541969	12541969	Канадская заплата	0,1	-
1240			12541970	12541970	Итальянская заплата	0,1	
1241			12541971	12541971	Французская заплата	0,1	
1242	.	.	12541972	12541972	Канадская заплата	0,1	-
1243			12541973	12541973	Итальянская заплата	0,1	
1244			12541974	12541974	Французская заплата	0,1	







- Масштаб 1:10 000
- Пикетажные условные знаки и обозначения:**
- Границы объекта работ
  - Границы кадастровых кварталов
  - Границы территориальной обремененности, сведения о которой внесены в ЕГРН
  - Границы земельного участка, сведения о котором внесены в ЕГРН
  - Границы территориальной зоны, сведения о которой внесены в ЕГРН
  - Границы земельного участка, сведения о котором внесены в ЕГРН
  - Характерные точки границы объекта работ
  - Номер земельного участка, сведения о котором внесены в ЕГРН
  - Номер границ территориальной зоны, сведения о которой внесены в ЕГРН
  - Номер кадастрового квартала







- Иллюстрированные условные знаки и обозначения**
- Границы объекта работ
  - Границы конструктивного назначения
  - Границы структурно-планировочного обозначения, сведения о которой внесены в ЕГРН
  - Границы функционального назначения, сведения о которой внесены в ЕГРН
  - Границы территориальной зоны, сведения о которой внесены в ЕГРН
  - Характерные точки границ объекта работ
  - Номер кадастрового участка, сведения о котором внесены в ЕГРН
  - Номер границ территориальной зоны, сведения о которой внесены в ЕГРН
  - Номер кадастрового квартала



Иллюстрированные условия плана и абриса объекта

-  Граница объекта работ
-  Граница инженерного заградки
-  Граница территориальной общины, сведения о которой внесены в ЕГРН
-  Граница земельного участка, сведения о которой внесены в ЕГРН
-  Граница территориальной зоны, сведения о которой внесены в ЕГРН
-  Характерная точка границы объекта работ
-  Поворотный участок, сведения о котором внесены в ЕГРН
-  Поворот граница территориальной зоны, сведения о которой внесены в ЕГРН
-  Поворот заградочного ограждения

Планшета

Место для печати плана (при наличии) или, в противном случае, иллюстрированные условия

Дата 25 ноября 2020 г.

**Таблиця показує зміст податкових груп по  
наступних пунктах: територіальних тем. події податку мит. предметних  
категорій, за які встановлюються митні збори на територіях**

Цифрові значення		Словесне трактування груп
ш. н. п.	д. н. п.	
1	2	3
1	-	.
-	1	.
1	1	.
1	2	.
1	3	.
1	4	.
1	5	.
1	6	.
1	7	.
1	8	.
1	9	.
1	10	.
1	11	.
1	12	.
1	13	.
1	14	.
1	15	.
1	16	.
1	17	.
1	18	.
1	19	.
1	20	.
1	21	.
1	22	.
1	23	.
1	24	.
1	25	.
1	26	.
1	27	.
1	28	.
1	29	.
1	30	.
1	31	.
1	32	.
1	33	.
1	34	.
1	35	.
1	36	.
1	37	.
1	38	.
1	39	.
1	40	.
1	41	.
1	42	.
1	43	.
1	44	.
1	45	.
1	46	.
1	47	.
1	48	.
1	49	.
1	50	.
1	51	.
1	52	.
1	53	.
1	54	.
1	55	.
1	56	.
1	57	.
1	58	.
1	59	.
1	60	.
1	61	.
1	62	.
1	63	.
1	64	.
1	65	.
1	66	.
1	67	.
1	68	.
1	69	.
1	70	.
1	71	.
1	72	.
1	73	.
1	74	.
1	75	.
1	76	.
1	77	.
1	78	.
1	79	.
1	80	.
1	81	.
1	82	.
1	83	.
1	84	.
1	85	.
1	86	.
1	87	.
1	88	.
1	89	.
1	90	.
1	91	.
1	92	.
1	93	.
1	94	.
1	95	.
1	96	.
1	97	.
1	98	.
1	99	.
1	100	.

**Таблиця показує зміст податкових груп по  
наступних пунктах: територіальна тем. податків згідно з предметом  
территорії, за якою встановлено податок, де зазначено територію**

Центральна група		Спеціальна територія групи
код	назва	
1	2	3
01	01	.
02	02	.
03	03	.
04	04	.
05	05	.
06	06	.
07	07	.
08	08	.
09	09	.
10	10	.
11	11	.
12	12	.
13	13	.
14	14	.
15	15	.
16	16	.
17	17	.
18	18	.
19	19	.
20	20	.
21	21	.
22	22	.
23	23	.
24	24	.
25	25	.
26	26	.
27	27	.
28	28	.
29	29	.
30	30	.
31	31	.
32	32	.
33	33	.
34	34	.
35	35	.
36	36	.
37	37	.
38	38	.
39	39	.
40	40	.
41	41	.
42	42	.
43	43	.
44	44	.
45	45	.
46	46	.
47	47	.
48	48	.
49	49	.
50	50	.
51	51	.
52	52	.
53	53	.
54	54	.
55	55	.
56	56	.
57	57	.
58	58	.
59	59	.
60	60	.
61	61	.
62	62	.
63	63	.
64	64	.
65	65	.
66	66	.
67	67	.
68	68	.
69	69	.
70	70	.
71	71	.
72	72	.
73	73	.
74	74	.
75	75	.
76	76	.
77	77	.
78	78	.
79	79	.
80	80	.
81	81	.
82	82	.
83	83	.
84	84	.
85	85	.
86	86	.
87	87	.
88	88	.
89	89	.
90	90	.
91	91	.
92	92	.
93	93	.
94	94	.
95	95	.
96	96	.
97	97	.
98	98	.
99	99	.
100	100	.

**Таблиця показує зміст податкових груп по  
наступних пунктах: територіальних, тем. податкових груп предметів  
територій, заповнюваних за тем. чи місц. податковими територіями**

Цьому пункту належить		Спеціальні територіальні групи
по тем.	за тем.	
1	2	3
13	14	.
14	15	.
15	16	.
16	17	.
17	18	.
18	19	.
19	20	.
20	21	.
21	22	.
22	23	.
23	24	.
24	25	.
25	26	.
26	27	.
27	28	.
28	29	.
29	30	.
30	31	.
31	32	.
32	33	.
33	34	.
34	35	.
35	36	.
36	37	.
37	38	.
38	39	.
39	40	.
40	41	.
41	42	.
42	43	.
43	44	.
44	45	.
45	46	.
46	47	.
47	48	.
48	49	.
49	50	.
50	51	.
51	52	.
52	53	.
53	54	.
54	55	.
55	56	.
56	57	.
57	58	.
58	59	.
59	60	.
60	61	.
61	62	.
62	63	.
63	64	.
64	65	.
65	66	.
66	67	.
67	68	.
68	69	.

**Із кожної позиції має надаватися графік  
наступних пунктів: територія, яка тем. швид. зростає, предмет  
картографії, зона стабільної зростаючої швид. зростаючої картографії**

Центральні пункти		Спеціальні пункти
№ п/п	Дані	
1	2	3
09	10	.
10	11	.
11	12	.
12	13	.
13	14	.
14	15	.
15	16	.
16	17	.
17	18	.
18	19	.
19	20	.
20	21	.
21	22	.
22	23	.
23	24	.
24	25	.
25	26	.
26	27	.
27	28	.
28	29	.
29	30	.
30	31	.
31	32	.
32	33	.
33	34	.
34	35	.
35	36	.
36	37	.
37	38	.
38	39	.
39	40	.
40	41	.
41	42	.
42	43	.
43	44	.
44	45	.
45	46	.
46	47	.
47	48	.
48	49	.
49	50	.
50	51	.
51	52	.
52	53	.
53	54	.
54	55	.
55	56	.
56	57	.
57	58	.
58	59	.
59	60	.
60	61	.
61	62	.
62	63	.
63	64	.
64	65	.
65	66	.
66	67	.
67	68	.
68	69	.
69	70	.
70	71	.
71	72	.
72	73	.
73	74	.
74	75	.
75	76	.
76	77	.
77	78	.
78	79	.
79	80	.
80	81	.
81	82	.
82	83	.
83	84	.
84	85	.
85	86	.
86	87	.
87	88	.
88	89	.
89	90	.
90	91	.
91	92	.
92	93	.
93	94	.
94	95	.
95	96	.
96	97	.
97	98	.
98	99	.
99	100	.

**Із кожної позиції міжнародних транзитних пунктів, територіальних тем. підрозділів між предметних територій, заповнюваних усіма чи деякими територіями**

Центральні графки		Спеціальні територіальні графки
по коду	до коду	
1	2	3
101	101	.
101	102	.
102	103	.
103	104	.
104	105	.
105	106	.
106	107	.
107	108	.
108	109	.
109	110	.
110	111	.
111	112	.
112	113	.
113	114	.
114	115	.
115	116	.
116	117	.
117	118	.
118	119	.
119	120	.
120	121	.
121	122	.
122	123	.
123	124	.
124	125	.
125	126	.
126	127	.
127	128	.
128	129	.
129	130	.
130	131	.
131	132	.
132	133	.
133	134	.
134	135	.
135	136	.
136	137	.
137	138	.
138	139	.
139	140	.
140	141	.
141	142	.
142	143	.
143	144	.
144	145	.
145	146	.
146	147	.
147	148	.
148	149	.
149	150	.
150	151	.
151	152	.
152	153	.
153	154	.
154	155	.
155	156	.
156	157	.
157	158	.
158	159	.
159	160	.
160	161	.

**Із кожної позиції має надаватися графік  
наступних пунктів: територія, яка тем. швид. зростає, предмет  
території, за якої відбуваються зміни, деякі території**

Центральна частина		Спеціальні територіальні групи
пункт	длина	
1	2	3
161	162	.
162	163	.
163	164	.
164	165	.
165	166	.
166	167	.
167	168	.
168	169	.
169	170	.
170	171	.
171	172	.
172	173	.
173	174	.
174	175	.
175	176	.
176	177	.
177	178	.
178	179	.
179	180	.
180	181	.
181	182	.
182	183	.
183	184	.
184	185	.
185	186	.
186	187	.
187	188	.
188	189	.
189	190	.
190	191	.
191	192	.
192	193	.
193	194	.
194	195	.
195	196	.
196	197	.
197	198	.
198	199	.
199	200	.
200	201	.
201	202	.
202	203	.
203	204	.
204	205	.
205	206	.
206	207	.
207	208	.
208	209	.
209	210	.
210	211	.
211	212	.
212	213	.
213	214	.
214	215	.
215	216	.
216	217	.



**Таблиця показує зміст податкових груп по  
наступних пунктах територіальних тем. події подання між предметних  
территорій, за якими можна розв'язати питання, де ж саме територія**

Центральні території		Спеціальні територіальні групи
№ п/п	Діяльність	
1	2	3
117	118	.
118	119	.
119	120	.
120	121	.
121	122	.
122	123	.
123	124	.
124	125	.
125	126	.
126	127	.
127	128	.
128	129	.
129	130	.
130	131	.
131	132	.
132	133	.
133	134	.
134	135	.
135	136	.
136	137	.
137	138	.
138	139	.
139	140	.
140	141	.
141	142	.
142	143	.
143	144	.
144	145	.
145	146	.
146	147	.
147	148	.
148	149	.
149	150	.
150	151	.
151	152	.
152	153	.

**Із кожної позиції міжнародних транзитних пунктів, територіальних тем. підрозділів, предметних територій, зон і субзон установа повинна мати території**

Центральні пункти		Спеціальні територіальні пункти
№ п/п	Держ.	
1	2	3
781	784	.
784	781	.
781	780	.
780	787	.
787	788	.
788	789	.
789	790	.
790	791	.
791	792	.
792	793	.
793	794	.
794	791	.
791	790	.
790	797	.
797	798	.
798	799	.
799	790	.
790	791	.
791	792	.
792	793	.
793	794	.
794	790	.
790	790	.
790	797	.
797	798	.
798	799	.
799	790	.
790	791	.
791	792	.
792	793	.
793	794	.
794	790	.
790	790	.
790	797	.
797	798	.
798	799	.
799	790	.
790	791	.
791	792	.
792	793	.
793	794	.
794	791	.
791	790	.
790	797	.
797	798	.
798	799	.

**Із кожної позиції міжнародних границь  
наступних пунктів територіальної тем. шпівідняття між предметних  
територій, за якими установами шпівідняття між територій**

Центральні пункти		Спеціальні пункти
№ п/п	Дані	
1	2	3
199	200	.
200	201	.
201	202	.
202	203	.
203	204	.
204	205	.
205	206	.
206	207	.
207	208	.
208	209	.
209	210	.
210	211	.
211	212	.
212	213	.
213	214	.
214	215	.
215	216	.
216	217	.
217	218	.
218	219	.
219	220	.
220	221	.
221	222	.
222	223	.
223	224	.
224	225	.

**Із списку показані міжнародні пункти контролю на пунктах прикордонних пунктів, територіальних і тем. підрозділах мит. прикордонних пунктів, запов'язаних згідно з митним законодавством територій**

Центральні пункти		Спеціальні прикордонні пункти
№ пункту	Держави	
1	2	3
171	172	.
172	173	.
173	174	.
174	175	.
175	176	.
176	177	.
177	178	.
178	179	.
179	180	.
180	181	.
181	182	.
182	183	.
183	184	.
184	185	.
185	186	.
186	187	.
187	188	.
188	189	.
189	190	.
190	191	.
191	192	.
192	193	.
193	194	.
194	195	.
195	196	.
196	197	.
197	198	.
198	199	.
199	200	.
200	201	.
201	202	.
202	203	.
203	204	.
204	205	.
205	206	.
206	207	.
207	208	.
208	209	.
209	210	.
210	211	.
211	212	.
212	213	.
213	214	.
214	215	.
215	216	.
216	217	.
217	218	.
218	219	.
219	220	.
220	221	.

**Із кожної позиції міжнародних транзитних пунктів, територіальних тем. підрозділів між предметних територій, заповнюваних усіма членими державами територій**

Центральні пункти		Спеціальні транспортні пункти
№ пункту	Держави	
1	2	3
201	202	.
202	203	.
203	204	.
204	205	.
205	206	.
206	207	.
207	208	.
208	209	.
209	210	.
210	211	.
211	212	.
212	213	.
213	214	.
214	215	.
215	216	.
216	217	.
217	218	.
218	219	.
219	220	.
220	221	.
221	222	.
222	223	.
223	224	.
224	225	.
225	226	.
226	227	.
227	228	.
228	229	.
229	230	.
230	231	.
231	232	.
232	233	.
233	234	.
234	235	.
235	236	.
236	237	.
237	238	.
238	239	.
239	240	.
240	241	.
241	242	.
242	243	.
243	244	.
244	245	.
245	246	.
246	247	.
247	248	.
248	249	.
249	250	.
250	251	.
251	252	.
252	253	.
253	254	.
254	255	.
255	256	.
256	257	.

**Із кожної позиції має надаватися гранично низька ціна пунктів територіальної тем. підроз'язки між предметних територій, за умов збереження умов чи зміни деяких територій**

Центральна група		Спеціальні територіальні групи
пункт	д. пункт	
1	2	3
207	208	.
208	209	.
209	210	.
210	211	.
211	212	.
212	213	.
213	214	.
214	215	.
215	216	.
216	217	.
217	218	.
218	219	.
219	220	.
220	221	.
221	222	.
222	223	.
223	224	.
224	225	.
225	226	.
226	227	.
227	228	.
228	229	.
229	230	.
230	231	.
231	232	.
232	233	.

**Із кожної позиції міжнародних границь  
мають бути пункти територіальної тем. шпівідражених предметів  
території, де встановлюється чи існують державні території**

Центральні території		Спеціальні територіальні групи
№ позиції	Держави	
1	2	3
423	424	.
424	425	.
425	426	.
426	427	.
427	428	.
428	429	.
429	430	.
430	431	.
431	432	.
432	433	.
433	434	.
434	435	.
435	436	.
436	437	.
437	438	.
438	439	.
439	440	.
440	441	.
441	442	.
442	443	.
443	444	.
444	445	.
445	446	.
446	447	.
447	448	.
448	449	.
449	450	.
450	451	.
451	452	.
452	453	.
453	454	.
454	455	.
455	456	.
456	457	.
457	458	.
458	459	.
459	460	.
460	461	.
461	462	.
462	463	.
463	464	.
464	465	.
465	466	.
466	467	.
467	468	.
468	469	.

**Із кожної позиції має надаватися графік  
наступних пунктів: територія, яка тем. швид. зростає, предмет  
території, зона, стійкість, установа, демаптериторії**

Центральна графіка		Спеціальна графіка
ш. ш. ш.	д. ш. ш.	
1	2	3
а70	а70	.
а70	а71	.
а71	а72	.
а72	а73	.
а73	а74	.
а74	а75	.
а75	а76	.
а76	а77	.
а77	а78	.
а78	а79	.
а79	а80	.
а80	а81	.
а81	а82	.
а82	а83	.
а83	а84	.
а84	а85	.
а85	а86	.
а86	а87	.
а87	а88	.
а88	а89	.
а89	а90	.
а90	а91	.
а91	а92	.
а92	а93	.
а93	а94	.
а94	а95	.
а95	а96	.
а96	а97	.
а97	а98	.
а98	а99	.
а99	а100	.
а100	а101	.
а101	а102	.
а102	а103	.
а103	а104	.
а104	а105	.
а105	а106	.
а106	а107	.
а107	а108	.
а108	а109	.
а109	SC0	.
SC0	SC1	.
SC1	SC2	.
SC2	SC3	.
SC3	SC4	.
SC4	SC5	.



**Із кожної позиції міжнародних транзитних пунктів, територіальних тем. підрозділів між предметних територій, заповнювачами усіх чл. міжнародних територій**

Центральні пункти		Спеціальні пункти
№ п/п	Датум	
1	2	3
201	202	.
202	203	.
203	204	.
204	205	.
205	206	.
206	207	.
207	208	.
208	209	.
209	210	.
210	211	.
211	212	.
212	213	.
213	214	.
214	215	.
215	216	.
216	217	.
217	218	.
218	219	.
219	220	.
220	221	.
221	222	.
222	223	.
223	224	.
224	225	.
225	226	.
226	227	.
227	228	.
228	229	.
229	230	.
230	231	.
231	232	.
232	233	.
233	234	.
234	235	.
235	236	.
236	237	.
237	238	.
238	239	.
239	240	.
240	241	.

**Із кожної позиції міжнародних транзитних пунктів, територіальних тем. підрозділів між предметних територій, заповнюється тільки одна позиція територій**

Центральні пункти		Спеціальні територіальні пункти
по коду	до коду	
1	2	3
241	242	.
242	243	.
243	244	.
244	245	.
245	246	.
246	247	.
247	248	.
248	249	.
249	250	.
250	251	.
251	252	.
252	253	.
253	254	.
254	255	.
255	256	.
256	257	.
257	258	.
258	259	.
259	260	.
260	261	.
261	262	.
262	263	.
263	264	.
264	265	.
265	266	.
266	267	.
267	268	.
268	269	.
269	270	.
270	271	.
271	272	.
272	273	.
273	274	.
274	275	.
275	276	.
276	277	.

**Із кожної позиції міжнародних транзитних пунктів, територіальних тем. підрозділів між предметних територій, заповнюється тільки одна позиція територій**

Центральні території		Спеціальні територіальні групи
№ позиції	Держави	
1	2	3
277	278	.
278	279	.
279	280	.
280	281	.
281	282	.
282	283	.
283	284	.
284	285	.
285	286	.
286	287	.
287	288	.
288	289	.
289	290	.
290	291	.
291	292	.
292	293	.
293	294	.
294	295	.
295	296	.
296	297	.
297	298	.
298	299	.
299	300	.
300	301	.
301	302	.
302	303	.
303	304	.
304	305	.
305	306	.
306	307	.
307	308	.
308	309	.
309	310	.
310	311	.
311	312	.
312	313	.
313	314	.
314	315	.
315	316	.
316	317	.
317	318	.
318	319	.
319	320	.
320	321	.
321	322	.

**Із кожної площини між сусідніми гранями  
мають бути пункти, що розділяють їх на менші частини  
території, за винятком узгодженої площини сусідньої території**

Центральна територія		Сусідня територія
№ площини	Діагональ	
1	2	3
12	12	.
12	12	.
12	16	.
16	17	.
17	18	.
18	19	.
19	20	.
20	21	.
21	22	.
22	23	.
23	24	.
24	25	.
25	26	.
26	27	.
27	28	.
28	29	.
29	30	.
30	31	.
31	32	.
32	33	.
33	34	.
34	35	.
35	36	.
36	37	.
37	38	.
38	39	.
39	40	.
40	41	.
41	42	.
42	43	.
43	44	.
44	45	.
45	46	.
46	47	.
47	48	.
48	49	.
49	50	.
50	51	.
51	52	.
52	53	.
53	54	.
54	55	.
55	56	.
56	57	.
57	58	.
58	59	.
59	60	.

**Із кожної позиції міжнародних транзитних пунктів, територіальних тем. підрозділів міжнародних територій, зон стабільності та інших спеціальних територій**

Центральні пункти		Спеціальні території
№ пункту	Датум	
1	2	3
020	020	.
020	021	.
021	022	.
022	023	.
023	024	.
024	025	.
025	026	.
026	027	.
027	028	.
028	029	.
029	030	.
030	031	.
031	032	.
032	033	.
033	034	.
034	035	.
035	036	.
036	037	.
037	038	.
038	039	.
039	040	.
040	041	.
041	042	.
042	043	.
043	044	.
044	045	.
045	046	.
046	047	.
047	048	.
048	049	.
049	050	.
050	051	.
051	052	.
052	053	.
053	054	.
054	055	.
055	056	.
056	057	.
057	058	.
058	059	.
059	060	.
060	061	.
061	062	.
062	063	.
063	064	.
064	065	.

**Із кожної позиції міжнародних транзитних пунктів, територіальних тем. підрозділів між предметних територій, заповнюється тільки одна позиція територій**

Центральні пункти		Спеціальні територіальні пункти
№ п/п	Держ.	
1	2	3
061	061	.
061	062	.
062	068	.
068	069	.
069	070	.
070	071	.
071	072	.
072	073	.
073	074	.
074	075	.
075	076	.
076	077	.
077	078	.
078	079	.
079	700	.
700	701	.
701	702	.
702	703	.
703	704	.
704	705	.
705	706	.
706	707	.
707	708	.
708	709	.
709	710	.
710	711	.
711	712	.
712	713	.
713	714	.
714	715	.
715	716	.
716	077	.
717	718	.
718	719	.
719	770	.
770	771	.

**Із списку показані міжнародні пункти контролю на пунктах прикордонних територій, територіях вільної торгівлі, пунктах зони вільної торгівлі, пунктах зони вільної торгівлі, зона вільної торгівлі, зона вільної торгівлі, зона вільної торгівлі**

Цифровий код пункту		Спеціальна територія
10-значний	11-значний	
1	2	3
771	772	.
772	773	.
773	774	.
774	775	.
775	776	.
776	777	.
777	778	.
778	779	.
779	780	.
780	781	.
781	782	.
782	783	.
783	784	.
784	785	.
785	786	.
786	787	.
787	788	.
788	789	.
789	790	.
790	791	.
791	792	.
792	793	.
793	794	.
794	795	.
795	796	.
796	797	.
797	798	.
798	799	.
799	800	.
800	801	.
801	802	.
802	803	.
803	804	.
804	805	.
805	806	.
806	807	.
807	808	.
808	809	.
809	810	.
810	811	.
811	812	.
812	813	.
813	814	.
814	815	.
815	816	.
816	817	.

**Із кожної позиції міжнародних транзитних пунктів, територіальних тем. підрозділів між предметних територій, заповнюваних усіма чи деякими категоріями**

Цифрові значення		Словесне трактування
по початку	до кінця	
1	2	3
757	758	.
758	759	.
759	760	.
760	761	.
761	762	.
762	763	.
763	764	.
764	765	.
765	766	.
766	767	.
767	768	.
768	769	.
769	770	.
770	771	.
771	772	.
772	773	.
773	774	.
774	775	.
775	776	.
776	777	.
777	778	.
778	779	.
779	780	.
780	781	.
781	782	.
782	783	.
783	784	.
784	785	.
785	786	.
786	787	.
787	788	.
788	789	.
789	790	.
790	791	.
791	792	.
792	793	.



**Із кожної позиції міжнародних транзитних пунктів, територіальних тем. підроз'язків між предметних територій, заповнюється тільки одна позиція даної території**

Центральні території		Спеціальні територіальні групи
п. н.п.	д. н.п.	
1	2	3
701	702	.
702	701	.
701	700	.
700	707	.
707	708	.
708	709	.
709	800	.
800	801	.
801	802	.
802	803	.
803	804	.
804	805	.
805	806	.
806	807	.
807	808	.
808	809	.
809	810	.
810	811	.
811	812	.
812	813	.
813	814	.
814	815	.
815	816	.
816	817	.
817	818	.
818	819	.
819	870	.
870	871	.
871	872	.
872	873	.
873	874	.
874	875	.
875	876	.
876	877	.
877	878	.
878	879	.

**Із кожної позиції має надаватися графік  
наступних пунктів: територія; кількість тем. шпінт паряних м'яз; предметна  
картотекна; дані стабільності та величини шпінт паряних м'яз**

Центральні статистика		Спеціальні статистичні дані
шпінт	тем.	
1	2	3
610	620	.
620	631	.
631	632	.
632	633	.
633	634	.
634	635	.
635	636	.
636	637	.
637	638	.
638	639	.
639	640	.
640	641	.
641	642	.
642	643	.
643	644	.
644	645	.
645	646	.
646	647	.
647	648	.
648	649	.
649	650	.
650	651	.
651	652	.
652	653	.
653	654	.
654	655	.
655	656	.
656	657	.
657	658	.
658	659	.
659	660	.
660	661	.
661	662	.
662	663	.
663	664	.
664	665	.

**Із кожної позиції має надаватися гранично низька ціна пунктів територіальної тем. підрозділу з предмету територій, за якими здійснюється діяльність територій**

Цьому пункту присвоєно		Список територіальних підрозділів
по коду	до коду	
1	2	3
601	602	.
602	603	.
603	604	.
604	605	.
605	606	.
606	607	.
607	608	.
608	609	.
609	610	.
610	611	.
611	612	.
612	613	.
613	614	.
614	615	.
615	616	.
616	617	.
617	618	.
618	619	.
619	620	.
620	621	.
621	622	.
622	623	.
623	624	.
624	625	.
625	626	.
626	627	.
627	628	.
628	629	.
629	630	.
630	631	.
631	632	.
632	633	.
633	634	.
634	635	.
635	636	.
636	637	.
637	638	.
638	639	.
639	640	.
640	641	.
641	642	.
642	643	.
643	644	.
644	645	.
645	646	.
646	647	.
647	648	.
648	649	.
649	650	.
650	651	.
651	652	.
652	653	.
653	654	.
654	655	.
655	656	.
656	657	.
657	658	.
658	659	.
659	660	.
660	661	.
661	662	.
662	663	.
663	664	.
664	665	.
665	666	.
666	667	.
667	668	.
668	669	.
669	670	.
670	671	.
671	672	.
672	673	.
673	674	.
674	675	.
675	676	.
676	677	.
677	678	.
678	679	.
679	680	.
680	681	.

**Із кожної позиції міжнародних транзитних пунктів, територіальних тем. підрозділів між предметних територій, заповнюється тільки одна позиція територій**

Центральні території		Спеціальні територіальні групи
№ позиції	Держави	
1	2	3
Г01	Г02	.
Г02	Г03	.
Г03	Г04	.
Г04	Г05	.
Г05	Г06	.
Г06	Г07	.
Г07	Г08	.
Г08	Г09	.
Г09	Г10	.
Г10	Г11	.
Г11	Г12	.
Г12	Г13	.
Г13	Г14	.
Г14	Г15	.
Г15	Г16	.
Г16	Г17	.
Г17	Г18	.
Г18	Г19	.
Г19	Г20	.
Г20	Г21	.
Г21	Г22	.
Г22	Г23	.
Г23	Г24	.
Г24	Г25	.
Г25	Г26	.
Г26	Г27	.
Г27	Г28	.
Г28	Г29	.
Г29	Г30	.
Г30	Г31	.
Г31	Г32	.
Г32	Г33	.
Г33	Г34	.
Г34	Г35	.
Г35	Г36	.
Г36	Г37	.

**Із кожної позиції має надаватися графік  
наступних пунктів: територія, яка тем. швид. зростає, предмет  
території, зона стабільного зростаючого швид. зростаючої території**

Центральна територія		Спеціальна територія
ш. швид.	д. швид.	
1	2	3
Г17	Г18	.
Г18	Г19	.
Г19	Г20	.
Г20	Г21	.
Г21	Г22	.
Г22	Г23	.
Г23	Г24	.
Г24	Г25	.
Г25	Г26	.
Г26	Г27	.
Г27	Г28	.
Г28	Г29	.
Г29	Г30	.
Г30	Г31	.
Г31	Г32	.
Г32	Г33	.
Г33	Г34	.
Г34	Г35	.
Г35	Г36	.
Г36	Г37	.
Г37	Г38	.
Г38	Г39	.
Г39	Г40	.
Г40	Г41	.
Г41	Г42	.
Г42	Г43	.
Г43	Г44	.
Г44	Г45	.
Г45	Г46	.
Г46	Г47	.
Г47	Г48	.
Г48	Г49	.
Г49	Г50	.
Г50	Г51	.
Г51	Г52	.

**Із кожної позиції міжнародних границь  
наступних пунктів територіальної тем. шпівідражених предметних  
карт території, заповнених усіма членими державами території**

Центральні пункти		Спеціальні пункти
№ пункту	Держави	
1	2	3
071	072	.
072	071	.
071	070	.
070	077	.
077	078	.
078	079	.
079	080	.
080	081	.
081	082	.
082	083	.
083	084	.
084	085	.
085	086	.
086	087	.
087	088	.
088	089	.
089	090	.
090	091	.
091	092	.
092	093	.
093	094	.
094	095	.
095	096	.
096	097	.
097	098	.
098	099	.
099	100	.
100	101	.
101	102	.
102	103	.
103	104	.
104	105	.
105	106	.
106	107	.
107	108	.
108	109	.
109	110	.
110	111	.
111	112	.
112	113	.
113	114	.
114	115	.
115	116	.
116	117	.
117	118	.
118	119	.
119	120	.

**Із класифікації показників міжнародного порівняння  
національних пунктів, територіальних і тем. підрозділів між предметних  
территорій, за ієрархією у вигляді таблиці, де зазначено територій**

Щодо територій		Спеціальні територіальні групи
на ієрархії	на ієрархії	
1	2	3
101	101	.
102	102	.
103	103	.
104	104	.
105	105	.
106	106	.
107	107	.
108	108	.
109	109	.
110	110	.
111	111	.
112	112	.
113	113	.
114	114	.
115	115	.
116	116	.
117	117	.
118	118	.
119	119	.
120	120	.
121	121	.
122	122	.
123	123	.
124	124	.
125	125	.
126	126	.
127	127	.
128	128	.
129	129	.
130	130	.
131	131	.
132	132	.
133	133	.
134	134	.
135	135	.
136	136	.
137	137	.
138	138	.
139	139	.
140	140	.
141	141	.
142	142	.
143	143	.
144	144	.
145	145	.
146	146	.
147	147	.
148	148	.
149	149	.
150	150	.

**Із кожної позиції має надаватися графік  
наступних пунктів: територія, яка тем. швид. паркані має предмет  
картотірній, заповнений усіма необхідними документами картотірній**

Щодо цієї графіки		Спеціальне призначення графіки
№ п/п	Датум	
1	2	3
1.1	1.1	.
1.2	1.2	.
1.3	1.3	.
1.4	1.4	.
1.5	1.5	.
1.6	1.6	.
1.7	1.7	.
1.8	1.8	.
1.9	1.9	.
1.10	1.10	.
1.11	1.11	.
1.12	1.12	.
1.13	1.13	.
1.14	1.14	.
1.15	1.15	.
1.16	1.16	.
1.17	1.17	.
1.18	1.18	.
1.19	1.19	.
1.20	1.20	.
1.21	1.21	.
1.22	1.22	.
1.23	1.23	.
1.24	1.24	.
1.25	1.25	.
1.26	1.26	.
1.27	1.27	.
1.28	1.28	.
1.29	1.29	.
1.30	1.30	.
1.31	1.31	.
1.32	1.32	.
1.33	1.33	.
1.34	1.34	.
1.35	1.35	.
1.36	1.36	.
1.37	1.37	.
1.38	1.38	.
1.39	1.39	.
1.40	1.40	.
1.41	1.41	.
1.42	1.42	.
1.43	1.43	.
1.44	1.44	.
1.45	1.45	.
1.46	1.46	.
1.47	1.47	.
1.48	1.48	.
1.49	1.49	.
1.50	1.50	.
1.51	1.51	.
1.52	1.52	.
1.53	1.53	.
1.54	1.54	.
1.55	1.55	.
1.56	1.56	.
1.57	1.57	.
1.58	1.58	.
1.59	1.59	.
1.60	1.60	.
1.61	1.61	.
1.62	1.62	.
1.63	1.63	.
1.64	1.64	.
1.65	1.65	.
1.66	1.66	.
1.67	1.67	.
1.68	1.68	.
1.69	1.69	.
1.70	1.70	.
1.71	1.71	.
1.72	1.72	.
1.73	1.73	.
1.74	1.74	.
1.75	1.75	.
1.76	1.76	.
1.77	1.77	.
1.78	1.78	.
1.79	1.79	.
1.80	1.80	.
1.81	1.81	.
1.82	1.82	.
1.83	1.83	.
1.84	1.84	.
1.85	1.85	.
1.86	1.86	.
1.87	1.87	.
1.88	1.88	.
1.89	1.89	.
1.90	1.90	.
1.91	1.91	.
1.92	1.92	.
1.93	1.93	.
1.94	1.94	.
1.95	1.95	.
1.96	1.96	.
1.97	1.97	.
1.98	1.98	.
1.99	1.99	.
1.100	1.100	.



**Із класифікації показників міжнародних транзитних пунктів, територіальних тем. підрозділів мит. предметів територій, зон встановлення спеціальних митних територій**

Щодо митних територій		Спеціальні територіальні пункти
по коду	до коду	
1	2	3
101	100	.
102	100	.
103	101	.
104	100	.
105	100	.
106	101	.
107	100	.
108	100	.
109	100	.
110	100	.
111	100	.
112	100	.
113	100	.
114	100	.
115	100	.
116	100	.
117	100	.
118	100	.
119	100	.
120	100	.
121	100	.
122	100	.
123	100	.
124	100	.
125	100	.
126	100	.
127	100	.
128	100	.
129	100	.
130	100	.
131	100	.
132	100	.
133	100	.
134	100	.
135	100	.
136	100	.
137	100	.
138	100	.
139	100	.
140	100	.
141	100	.
142	100	.
143	100	.
144	100	.
145	100	.
146	100	.
147	100	.
148	100	.
149	100	.
150	100	.
151	100	.
152	100	.
153	100	.
154	100	.
155	100	.
156	100	.
157	100	.
158	100	.
159	100	.
160	100	.
161	100	.
162	100	.
163	100	.
164	100	.
165	100	.
166	100	.
167	100	.
168	100	.
169	100	.
170	100	.
171	100	.
172	100	.
173	100	.
174	100	.
175	100	.
176	100	.
177	100	.
178	100	.
179	100	.
180	100	.
181	100	.
182	100	.
183	100	.
184	100	.
185	100	.
186	100	.
187	100	.
188	100	.
189	100	.
190	100	.
191	100	.
192	100	.
193	100	.
194	100	.
195	100	.
196	100	.
197	100	.
198	100	.
199	100	.
200	100	.

**Із класифікації показників міжнародного порівняння  
наступних пунктів територіальної тем. таблиці порівняння предметних  
територій, заповненою за темною таблицю, деякі територій**

Щорічні показники		Середня територіальна група
показник	додаток	
1	2	3
1 1	1 2	.
1 2	1 3	.
1 3	1 4	.
1 4	1 5	.
1 5	1 6	.
1 6	1 7	.
1 7	1 8	.
1 8	1 9	.
1 9	1 10	.
1 10	1 11	.
1 11	1 12	.
1 12	1 13	.
1 13	1 14	.
1 14	1 15	.
1 15	1 16	.
1 16	1 17	.
1 17	1 18	.
1 18	1 19	.
1 19	1 20	.
1 20	1 21	.
1 21	1 22	.
1 22	1 23	.
1 23	1 24	.
1 24	1 25	.
1 25	1 26	.
1 26	1 27	.
1 27	1 28	.
1 28	1 29	.
1 29	1 30	.
1 30	1 31	.
1 31	1 32	.
1 32	1 33	.
1 33	1 34	.
1 34	1 35	.
1 35	1 36	.
1 36	1 37	.
1 37	1 38	.
1 38	1 39	.
1 39	1 40	.
1 40	1 41	.
1 41	1 42	.
1 42	1 43	.
1 43	1 44	.
1 44	1 45	.
1 45	1 46	.
1 46	1 47	.
1 47	1 48	.
1 48	1 49	.
1 49	1 50	.
1 50	1 51	.
1 51	1 52	.
1 52	1 53	.
1 53	1 54	.
1 54	1 55	.
1 55	1 56	.
1 56	1 57	.
1 57	1 58	.
1 58	1 59	.
1 59	1 60	.

**Інформація щодо зміни меж територіальних громад на  
наступних пунктах територіальних тем. щодо порятку меж предметних  
територій, за якими будуть утворені нові територіальні**

Щодо меж територій		Спеціальні територіальні громади
показувати	доказувати	
1	2	3
1 03	1 04	.
1 04	1 05	.
1 05	1 06	.
1 06	1 07	.
1 07	1 08	.
1 08	1 09	.
1 09	1 10	.
1 10	1 11	.
1 11	1 12	.
1 12	1 13	.
1 13	1 14	.
1 14	1 15	.
1 15	1 16	.
1 16	1 17	.
1 17	1 18	.
1 18	1 19	.
1 19	1 20	.
1 20	1 21	.
1 21	1 22	.
1 22	1 23	.
1 23	1 24	.
1 24	1 25	.
1 25	1 26	.
1 26	1 27	.
1 27	1 28	.
1 28	1 29	.
1 29	1 30	.
1 30	1 31	.
1 31	1 32	.
1 32	1 33	.
1 33	1 34	.
1 34	1 35	.
1 35	1 36	.
1 36	1 37	.
1 37	1 38	.
1 38	1 39	.
1 39	1 40	.
1 40	1 41	.
1 41	1 42	.
1 42	1 43	.
1 43	1 44	.
1 44	1 45	.
1 45	1 46	.
1 46	1 47	.
1 47	1 48	.
1 48	1 49	.
1 49	1 50	.

**Із класифікації показників міжнародного порівняння  
національного продукту, територіальних одиниць, шістьох державних підприємств  
території, за періодом з 1991 по 2005 рік, де зазначено державні підприємства**

Цифрові значення		Словесне трактування показника
показник	додаток	
1	2	3
1 01	1 01	.
1 02	1 01	.
1 03	1 02	.
1 04	1 03	.
1 05	1 04	.
1 06	1 05	.
1 07	1 06	.
1 08	1 07	.
1 09	1 08	.
1 10	1 09	.
1 11	1 10	.
1 12	1 11	.
1 13	1 12	.
1 14	1 13	.
1 15	1 14	.
1 16	1 15	.
1 17	1 16	.
1 18	1 17	.
1 19	1 18	.
1 20	1 19	.
1 21	1 20	.
1 22	1 21	.
1 23	1 22	.
1 24	1 23	.
1 25	1 24	.
1 26	1 25	.
1 27	1 26	.
1 28	1 27	.
1 29	1 28	.
1 30	1 29	.
1 31	1 30	.
1 32	1 31	.
1 33	1 32	.
1 34	1 33	.
1 35	1 34	.
1 36	1 35	.
1 37	1 36	.
1 38	1 37	.
1 39	1 38	.
1 40	1 39	.
1 41	1 40	.
1 42	1 41	.
1 43	1 42	.
1 44	1 43	.
1 45	1 44	.
1 46	1 45	.
1 47	1 46	.
1 48	1 47	.
1 49	1 48	.
1 50	1 49	.
1 51	1 50	.
1 52	1 51	.
1 53	1 52	.
1 54	1 53	.
1 55	1 54	.
1 56	1 55	.
1 57	1 56	.
1 58	1 57	.
1 59	1 58	.
1 60	1 59	.
1 61	1 60	.
1 62	1 61	.
1 63	1 62	.
1 64	1 63	.
1 65	1 64	.
1 66	1 65	.
1 67	1 66	.
1 68	1 67	.
1 69	1 68	.
1 70	1 69	.
1 71	1 70	.
1 72	1 71	.
1 73	1 72	.
1 74	1 73	.
1 75	1 74	.
1 76	1 75	.
1 77	1 76	.
1 78	1 77	.
1 79	1 78	.
1 80	1 79	.
1 81	1 80	.
1 82	1 81	.
1 83	1 82	.
1 84	1 83	.
1 85	1 84	.
1 86	1 85	.
1 87	1 86	.
1 88	1 87	.
1 89	1 88	.
1 90	1 89	.
1 91	1 90	.
1 92	1 91	.
1 93	1 92	.
1 94	1 93	.
1 95	1 94	.
1 96	1 95	.
1 97	1 96	.
1 98	1 97	.
1 99	1 98	.
2 00	1 99	.

**Із класифікації показників міжнародного порівняння  
національних пунктів територіальних і тем. підроз'язки між предметних  
територій, за і в областіх ухваленні міним. деяких територій**

Центральні пункти		Спеціальні пункти
№ п/п	Датум	
1	2	3
1001	1001	.
1002	1001	.
1003	1004	.
1004	1005	.
1005	1005	.
1006	1006	.
1007	1006	.
1008	1009	.
1009	1009	.
1010	1010	.
1011	1011	.
1012	1012	.
1013	1013	.
1014	1014	.
1015	1015	.
1016	1016	.
1017	1017	.
1018	1018	.
1019	1019	.
1020	1020	.
1021	1021	.
1022	1022	.
1023	1023	.
1024	1024	.
1025	1025	.
1026	1026	.
1027	1027	.
1028	1028	.
1029	1029	.
1030	1030	.
1031	1031	.
1032	1032	.
1033	1033	.
1034	1034	.
1035	1035	.
1036	1036	.
1037	1037	.
1038	1038	.
1039	1039	.
1040	1040	.

**Із списку показників міжнародних транзитних пунктів, територіальних тем. підрозділів мит. предметів територій, за якими здійснюється митний контроль території**

Цифровий код		Спеціальне прискорення транзиту
1	2	
100	100	.
101	101	.
102	102	.
103	103	.
104	104	.
105	105	.
106	106	.
107	107	.
108	108	.
109	109	.
110	110	.
111	111	.
112	112	.
113	113	.
114	114	.
115	115	.
116	116	.
117	117	.
118	118	.
119	119	.
120	120	.
121	121	.
122	122	.
123	123	.
124	124	.
125	125	.
126	126	.
127	127	.
128	128	.
129	129	.
130	130	.
131	131	.
132	132	.
133	133	.
134	134	.
135	135	.
136	136	.
137	137	.
138	138	.
139	139	.
140	140	.
141	141	.
142	142	.
143	143	.
144	144	.
145	145	.
146	146	.
147	147	.
148	148	.
149	149	.
150	150	.
151	151	.
152	152	.
153	153	.
154	154	.
155	155	.
156	156	.

**Із кожної позиції міжнародних границь  
наступним пунктом територіальної тем. події позначити предмет  
території, за якою об'єктом узгодити межі державної території**

Центральні держави		Спеціальні територіальні групи
№ 1	№ 2	
1901	1902	.
1902	1903	.
1903	1904	.
1904	1905	.
1905	1906	.
1906	1907	.
1907	1908	.
1908	1909	.
1909	1910	.
1910	1911	.
1911	1912	.
1912	1913	.
1913	1914	.
1914	1915	.
1915	1916	.
1916	1917	.
1917	1918	.
1918	1919	.
1919	1920	.
1920	1921	.
1921	1922	.
1922	1923	.
1923	1924	.
1924	1925	.
1925	1926	.
1926	1927	.
1927	1928	.
1928	1929	.
1929	1930	.
1930	1931	.
1931	1932	.
1932	1933	.
1933	1934	.
1934	1935	.
1935	1936	.
1936	1937	.
1937	1938	.
1938	1939	.
1939	1940	.
1940	1941	.
1941	1942	.
1942	1943	.
1943	1944	.
1944	1945	.
1945	1946	.
1946	1947	.
1947	1948	.
1948	1949	.
1949	1950	.
1950	1951	.
1951	1952	.
1952	1953	.
1953	1954	.
1954	1955	.
1955	1956	.
1956	1957	.
1957	1958	.
1958	1959	.
1959	1960	.
1960	1961	.
1961	1962	.
1962	1963	.
1963	1964	.
1964	1965	.
1965	1966	.
1966	1967	.
1967	1968	.
1968	1969	.
1969	1970	.
1970	1971	.
1971	1972	.
1972	1973	.
1973	1974	.
1974	1975	.
1975	1976	.
1976	1977	.
1977	1978	.
1978	1979	.
1979	1980	.
1980	1981	.
1981	1982	.
1982	1983	.
1983	1984	.
1984	1985	.
1985	1986	.
1986	1987	.
1987	1988	.
1988	1989	.
1989	1990	.
1990	1991	.





**Із кожної позиції міжнародних границь  
наступних пунктів територіальних ієрархічних одиниць держави з предметом  
території, за її межами розташовані державні території**

Центральні пункти		Список територій
№ п/п	Держави	
1	2	3
1901	1901	.
1902	1901	.
1903	1902	.
1904	1903	.
1905	1904	.
1906	1905	.
1907	1906	.
1908	1907	.
1909	1908	.
1910	1909	.
1911	1910	.
1912	1911	.
1913	1912	.
1914	1913	.
1915	1914	.
1916	1915	.
1917	1916	.
1918	1917	.
1919	1918	.
1920	1919	.
1921	1920	.
1922	1921	.
1923	1922	.
1924	1923	.
1925	1924	.
1926	1925	.
1927	1926	.
1928	1927	.
1929	1928	.
1930	1929	.
1931	1930	.
1932	1931	.
1933	1932	.
1934	1933	.
1935	1934	.
1936	1935	.
1937	1936	.
1938	1937	.
1939	1938	.
1940	1939	.
1941	1940	.
1942	1941	.
1943	1942	.
1944	1943	.
1945	1944	.
1946	1945	.
1947	1946	.
1948	1947	.
1949	1948	.
1950	1949	.
1951	1950	.
1952	1951	.
1953	1952	.
1954	1953	.
1955	1954	.
1956	1955	.
1957	1956	.
1958	1957	.
1959	1958	.
1960	1959	.
1961	1960	.
1962	1961	.
1963	1962	.
1964	1963	.
1965	1964	.
1966	1965	.
1967	1966	.
1968	1967	.
1969	1968	.
1970	1969	.
1971	1970	.
1972	1971	.
1973	1972	.
1974	1973	.
1975	1974	.
1976	1975	.
1977	1976	.
1978	1977	.
1979	1978	.
1980	1979	.
1981	1980	.
1982	1981	.
1983	1982	.
1984	1983	.
1985	1984	.
1986	1985	.
1987	1986	.
1988	1987	.
1989	1988	.
1990	1989	.
1991	1990	.
1992	1991	.
1993	1992	.
1994	1993	.
1995	1994	.
1996	1995	.
1997	1996	.
1998	1997	.
1999	1998	.
2000	1999	.

**Із кожної позиції міжнародних транзитних пунктів, територіальних тем. підрозділів між предметних територій, заповнюваних усіма чи деякими пунктами територій**

Щодо транзитних пунктів		Спеціальні транспортні пункти
пункти	пункти	
1	2	3
1.1	1.1	.
1.2	1.2	.
1.3	1.3	.
1.4	1.4	.
1.5	1.5	.
1.6	1.6	.
1.7	1.7	.
1.8	1.8	.
1.9	1.9	.
1.10	1.10	.
1.11	1.11	.
1.12	1.12	.
1.13	1.13	.
1.14	1.14	.
1.15	1.15	.
1.16	1.16	.
1.17	1.17	.
1.18	1.18	.
1.19	1.19	.
1.20	1.20	.
1.21	1.21	.
1.22	1.22	.
1.23	1.23	.
1.24	1.24	.
1.25	1.25	.
1.26	1.26	.
1.27	1.27	.
1.28	1.28	.
1.29	1.29	.
1.30	1.30	.
1.31	1.31	.
1.32	1.32	.
1.33	1.33	.
1.34	1.34	.
1.35	1.35	.
1.36	1.36	.
1.37	1.37	.
1.38	1.38	.
1.39	1.39	.
1.40	1.40	.
1.41	1.41	.
1.42	1.42	.
1.43	1.43	.
1.44	1.44	.
1.45	1.45	.
1.46	1.46	.
1.47	1.47	.
1.48	1.48	.
1.49	1.49	.
1.50	1.50	.
1.51	1.51	.
1.52	1.52	.
1.53	1.53	.
1.54	1.54	.
1.55	1.55	.
1.56	1.56	.
1.57	1.57	.
1.58	1.58	.
1.59	1.59	.
1.60	1.60	.
1.61	1.61	.
1.62	1.62	.
1.63	1.63	.
1.64	1.64	.
1.65	1.65	.
1.66	1.66	.
1.67	1.67	.
1.68	1.68	.
1.69	1.69	.
1.70	1.70	.
1.71	1.71	.
1.72	1.72	.
1.73	1.73	.
1.74	1.74	.
1.75	1.75	.
1.76	1.76	.
1.77	1.77	.
1.78	1.78	.
1.79	1.79	.
1.80	1.80	.
1.81	1.81	.
1.82	1.82	.
1.83	1.83	.
1.84	1.84	.
1.85	1.85	.
1.86	1.86	.
1.87	1.87	.
1.88	1.88	.
1.89	1.89	.
1.90	1.90	.
1.91	1.91	.
1.92	1.92	.
1.93	1.93	.
1.94	1.94	.
1.95	1.95	.
1.96	1.96	.
1.97	1.97	.
1.98	1.98	.
1.99	1.99	.
1.100	1.100	.

**Із кожної позиції має надаватися графік  
наступних пунктів: територія; вартість тем. шпінт парянки м'яз. предметів  
території, заповнений усіма необхідними даними території**

Центральна територія		Спеціальні територія-територія
пункт	дні тижня	
1	2	3
1.1	1.1.1	.
1.2	1.1.2	.
1.3	1.1.3	.
1.4	1.1.4	.
1.5	1.1.5	.
1.6	1.1.6	.
1.7	1.1.7	.
1.8	1.1.8	.
1.9	1.1.9	.
1.10	1.1.10	.
1.11	1.1.11	.
1.12	1.1.12	.
1.13	1.1.13	.
1.14	1.1.14	.
1.15	1.1.15	.
1.16	1.1.16	.
1.17	1.1.17	.
1.18	1.1.18	.
1.19	1.1.19	.
1.20	1.1.20	.
1.21	1.1.21	.
1.22	1.1.22	.
1.23	1.1.23	.
1.24	1.1.24	.
1.25	1.1.25	.
1.26	1.1.26	.
1.27	1.1.27	.
1.28	1.1.28	.
1.29	1.1.29	.
1.30	1.1.30	.
1.31	1.1.31	.
1.32	1.1.32	.
1.33	1.1.33	.
1.34	1.1.34	.
1.35	1.1.35	.
1.36	1.1.36	.
1.37	1.1.37	.
1.38	1.1.38	.
1.39	1.1.39	.
1.40	1.1.40	.
1.41	1.1.41	.
1.42	1.1.42	.
1.43	1.1.43	.
1.44	1.1.44	.
1.45	1.1.45	.
1.46	1.1.46	.
1.47	1.1.47	.
1.48	1.1.48	.
1.49	1.1.49	.
1.50	1.1.50	.
1.51	1.1.51	.
1.52	1.1.52	.
1.53	1.1.53	.
1.54	1.1.54	.
1.55	1.1.55	.
1.56	1.1.56	.
1.57	1.1.57	.
1.58	1.1.58	.
1.59	1.1.59	.
1.60	1.1.60	.
1.61	1.1.61	.
1.62	1.1.62	.
1.63	1.1.63	.
1.64	1.1.64	.
1.65	1.1.65	.
1.66	1.1.66	.
1.67	1.1.67	.
1.68	1.1.68	.
1.69	1.1.69	.
1.70	1.1.70	.
1.71	1.1.71	.
1.72	1.1.72	.
1.73	1.1.73	.
1.74	1.1.74	.
1.75	1.1.75	.
1.76	1.1.76	.
1.77	1.1.77	.
1.78	1.1.78	.
1.79	1.1.79	.
1.80	1.1.80	.
1.81	1.1.81	.
1.82	1.1.82	.
1.83	1.1.83	.
1.84	1.1.84	.
1.85	1.1.85	.
1.86	1.1.86	.
1.87	1.1.87	.
1.88	1.1.88	.
1.89	1.1.89	.
1.90	1.1.90	.
1.91	1.1.91	.
1.92	1.1.92	.
1.93	1.1.93	.
1.94	1.1.94	.
1.95	1.1.95	.
1.96	1.1.96	.
1.97	1.1.97	.
1.98	1.1.98	.
1.99	1.1.99	.
1.100	1.1.100	.

**Із списку показані місцеві та державні пункти  
наступних пунктів: територіальних тем. шифри державних предметів  
територій, записаних у загальному шифрі державних територій**

Цифрові значення		Словесне трактування
ш. тем.	д. тем.	
1	2	3
111	111	.
112	112	.
113	113	.
114	114	.
115	115	.
116	116	.
117	117	.
118	118	.
119	119	.
120	120	.
121	121	.
122	122	.
123	123	.
124	124	.
125	125	.
126	126	.
127	127	.
128	128	.
129	129	.
130	130	.
131	131	.
132	132	.
133	133	.
134	134	.
135	135	.
136	136	.
137	137	.
138	138	.
139	139	.
140	140	.
141	141	.
142	142	.
143	143	.
144	144	.
145	145	.
146	146	.
147	147	.
148	148	.
149	149	.
150	150	.
151	151	.
152	152	.
153	153	.
154	154	.
155	155	.
156	156	.
157	157	.
158	158	.
159	159	.
160	160	.
161	161	.
162	162	.
163	163	.
164	164	.
165	165	.
166	166	.
167	167	.
168	168	.
169	169	.
170	170	.
171	171	.
172	172	.
173	173	.
174	174	.
175	175	.
176	176	.
177	177	.
178	178	.
179	179	.
180	180	.
181	181	.
182	182	.
183	183	.
184	184	.
185	185	.
186	186	.
187	187	.
188	188	.
189	189	.
190	190	.
191	191	.
192	192	.
193	193	.
194	194	.
195	195	.
196	196	.
197	197	.
198	198	.
199	199	.
200	200	.

**Із списку показників міжнародних транзитних пунктів, територіальних тем. підрозділів мит. предметів територій, зон і спеціальних зон мит. діяльності територій**

Цифровий графік		Словесне пояснення графіка
ш. код	д. код	
1	2	3
153	154	.
154	155	.
155	156	.
156	157	.
157	158	.
158	159	.
159	160	.
160	161	.
161	162	.
162	163	.
163	164	.
164	165	.
165	166	.
166	167	.
167	168	.
168	169	.
169	170	.
170	171	.
171	172	.
172	173	.
173	174	.
174	175	.
175	176	.
176	177	.
177	178	.
178	179	.
179	180	.
180	181	.
181	182	.
182	183	.
183	184	.
184	185	.
185	186	.
186	187	.
187	188	.
188	189	.
189	190	.
190	191	.
191	192	.
192	193	.
193	194	.
194	195	.
195	196	.
196	197	.
197	198	.
198	199	.
199	200	.

**Із класифікації показників міжнародних транзитних пунктів, територіальних тем. підрозділів мит. предметів територій, зон і спеціальних зон мит. держави територій**

Цифровий код		Спеціальні територіальні пункти
1	2	
1511	1511	.
1512	1512	.
1513	1513	.
1514	1514	.
1515	1515	.
1516	1516	.
1517	1517	.
1518	1518	.
1519	1519	.
1520	1520	.
1521	1521	.
1522	1522	.
1523	1523	.
1524	1524	.
1525	1525	.
1526	1526	.
1527	1527	.
1528	1528	.
1529	1529	.
1530	1530	.
1531	1531	.
1532	1532	.
1533	1533	.
1534	1534	.
1535	1535	.
1536	1536	.
1537	1537	.
1538	1538	.
1539	1539	.
1540	1540	.
1541	1541	.
1542	1542	.
1543	1543	.
1544	1544	.
1545	1545	.
1546	1546	.
1547	1547	.
1548	1548	.
1549	1549	.
1550	1550	.
1551	1551	.
1552	1552	.
1553	1553	.
1554	1554	.
1555	1555	.
1556	1556	.
1557	1557	.
1558	1558	.
1559	1559	.
1560	1560	.
1561	1561	.
1562	1562	.
1563	1563	.
1564	1564	.
1565	1565	.
1566	1566	.
1567	1567	.
1568	1568	.
1569	1569	.
1570	1570	.
1571	1571	.
1572	1572	.
1573	1573	.
1574	1574	.
1575	1575	.
1576	1576	.
1577	1577	.
1578	1578	.
1579	1579	.
1580	1580	.
1581	1581	.
1582	1582	.
1583	1583	.
1584	1584	.
1585	1585	.
1586	1586	.
1587	1587	.
1588	1588	.
1589	1589	.
1590	1590	.
1591	1591	.
1592	1592	.
1593	1593	.
1594	1594	.
1595	1595	.
1596	1596	.
1597	1597	.
1598	1598	.
1599	1599	.
1600	1600	.

**Із класифікації показників міжнародних транзитних пунктів, територіальних тем. підрозділів між предметних територій, за якими здійснюють міжнародні транзитні**

Щодо транзитних пунктів		Спеціальні транзитні пункти
№ п/п	Держави	
1	2	3
1545	1546	.
1546	1547	.
1547	1548	.
1548	1549	.
1549	1550	.
1550	1551	.
1551	1552	.
1552	1553	.
1553	1554	.
1554	1555	.
1555	1556	.
1556	1557	.
1557	1558	.
1558	1559	.
1559	1560	.
1560	1561	.
1561	1562	.
1562	1563	.
1563	1564	.
1564	1565	.
1565	1566	.
1566	1567	.
1567	1568	.
1568	1569	.
1569	1570	.
1570	1571	.
1571	1572	.
1572	1573	.
1573	1574	.
1574	1575	.
1575	1576	.
1576	1577	.
1577	1578	.
1578	1579	.
1579	1580	.
1580	1581	.
1581	1582	.
1582	1583	.
1583	1584	.
1584	1585	.
1585	1586	.
1586	1587	.
1587	1588	.
1588	1589	.
1589	1590	.
1590	1591	.
1591	1592	.
1592	1593	.
1593	1594	.
1594	1595	.
1595	1596	.
1596	1597	.
1597	1598	.
1598	1599	.
1599	1600	.

**Інформація щодо зміни меж територіальних громад  
населених пунктів, територіальних тем, шість парамітрів предметів  
території, за які здійснюється надання місцевих послуг території**

Центральні райони		Спеціальні територіальні громади
№ п/п	Датум	
1	2	3
150	150	.
151	151	.
152	152	.
153	153	.
154	154	.
155	155	.
156	156	.
157	157	.
158	158	.
159	159	.
160	160	.
161	161	.
162	162	.
163	163	.
164	164	.
165	165	.
166	166	.
167	167	.
168	168	.
169	169	.
170	170	.
171	171	.
172	172	.
173	173	.
174	174	.
175	175	.
176	176	.
177	177	.
178	178	.
179	179	.
180	180	.
181	181	.
182	182	.
183	183	.
184	184	.
185	185	.
186	186	.
187	187	.
188	188	.
189	189	.
190	190	.
191	191	.
192	192	.
193	193	.
194	194	.
195	195	.
196	196	.
197	197	.
198	198	.
199	199	.
200	200	.
201	201	.
202	202	.
203	203	.
204	204	.
205	205	.
206	206	.
207	207	.
208	208	.
209	209	.
210	210	.
211	211	.
212	212	.
213	213	.
214	214	.
215	215	.
216	216	.
217	217	.
218	218	.
219	219	.
220	220	.
221	221	.
222	222	.
223	223	.
224	224	.
225	225	.
226	226	.
227	227	.
228	228	.
229	229	.
230	230	.
231	231	.
232	232	.
233	233	.
234	234	.
235	235	.
236	236	.
237	237	.
238	238	.
239	239	.
240	240	.
241	241	.
242	242	.
243	243	.
244	244	.
245	245	.
246	246	.
247	247	.
248	248	.
249	249	.
250	250	.
251	251	.
252	252	.
253	253	.
254	254	.
255	255	.
256	256	.
257	257	.
258	258	.
259	259	.
260	260	.
261	261	.
262	262	.
263	263	.
264	264	.
265	265	.
266	266	.
267	267	.
268	268	.
269	269	.
270	270	.
271	271	.
272	272	.
273	273	.
274	274	.
275	275	.
276	276	.
277	277	.
278	278	.
279	279	.
280	280	.
281	281	.
282	282	.
283	283	.
284	284	.
285	285	.
286	286	.
287	287	.
288	288	.
289	289	.
290	290	.
291	291	.
292	292	.
293	293	.
294	294	.
295	295	.
296	296	.
297	297	.
298	298	.
299	299	.
300	300	.
301	301	.
302	302	.
303	303	.
304	304	.
305	305	.
306	306	.
307	307	.
308	308	.
309	309	.
310	310	.
311	311	.
312	312	.
313	313	.
314	314	.
315	315	.
316	316	.
317	317	.
318	318	.
319	319	.
320	320	.
321	321	.
322	322	.
323	323	.
324	324	.
325	325	.
326	326	.
327	327	.
328	328	.
329	329	.
330	330	.
331	331	.
332	332	.
333	333	.
334	334	.
335	335	.
336	336	.
337	337	.
338	338	.
339	339	.
340	340	.
341	341	.
342	342	.
343	343	.
344	344	.
345	345	.
346	346	.
347	347	.
348	348	.
349	349	.
350	350	.
351	351	.
352	352	.
353	353	.
354	354	.
355	355	.
356	356	.
357	357	.
358	358	.
359	359	.
360	360	.
361	361	.
362	362	.
363	363	.
364	364	.
365	365	.
366	366	.
367	367	.
368	368	.
369	369	.
370	370	.
371	371	.
372	372	.
373	373	.
374	374	.
375	375	.
376	376	.
377	377	.
378	378	.
379	379	.
380	380	.
381	381	.
382	382	.
383	383	.
384	384	.
385	385	.
386	386	.
387	387	.
388	388	.
389	389	.
390	390	.
391	391	.
392	392	.
393	393	.
394	394	.
395	395	.
396	396	.
397	397	.
398	398	.
399	399	.
400	400	.
401	401	.
402	402	.
403	403	.
404	404	.
405	405	.
406	406	.
407	407	.
408	408	.
409	409	.
410	410	.
411	411	.
412	412	.
413	413	.
414	414	.
415	415	.
416	416	.
417	417	.
418	418	.
419	419	.
420	420	.
421	421	.
422	422	.
423	423	.
424	424	.
425	425	.
426	426	.
427	427	.
428	428	.
429	429	.
430	430	.
431	431	.
432	432	.
433	433	.
434	434	.
435	435	.
436	436	.
437	437	.
438	438	.
439	439	.
440	440	.
441	441	.
442	442	.
443	443	.
444	444	.
445	445	.
446	446	.
447	447	.
448	448	.
449	449	.
450	450	.
451	451	.
452	452	.
453	453	.
454	454	.
455	455	.
456	456	.
457	457	.
458	458	.
459	459	.
460	460	.
461	461	.
462	462	.
463	463	.
464	464	.
465	465	.
466	466	.
467	467	.
468	468	.
469	469	.
470	470	.
471	471	.
472	472	.
473	473	.
474	474	.
475	475	.
476	476	.
477	477	.
478	478	.
479	479	.
480	480	.
481	481	.
482	482	.
483	483	.
484	484	.
485	485	.
486	486	.
487	487	.
488	488	.
489	489	.
490	490	.
491	491	.
492	492	.
493	493	.
494	494	.
495	495	.
496	496	.
497	497	.
498	498	.
499	499	.
500	500	.



**Із списку позички не погашаються грошові  
накази на пунктах територіальних тем. щодо позички між предметних  
територій, за винятком у разі якщо мають місце території**

Щодо територій		Список територій
№ п/п	Діяльність	
1	2	3
1451	1451	.
1452	1452	.
1453	1453	.
1454	1454	.
1455	1455	.
1456	1456	.
1457	1457	.
1458	1458	.
1459	1459	.
1460	1460	.
1461	1461	.
1462	1462	.
1463	1463	.
1464	1464	.
1465	1465	.
1466	1466	.
1467	1467	.
1468	1468	.
1469	1469	.
1470	1470	.
1471	1471	.
1472	1472	.
1473	1473	.
1474	1474	.
1475	1475	.
1476	1476	.
1477	1477	.
1478	1478	.
1479	1479	.
1480	1480	.
1481	1481	.
1482	1482	.
1483	1483	.
1484	1484	.
1485	1485	.
1486	1486	.
1487	1487	.
1488	1488	.
1489	1489	.
1490	1490	.
1491	1491	.
1492	1492	.
1493	1493	.
1494	1494	.
1495	1495	.
1496	1496	.
1497	1497	.
1498	1498	.
1499	1499	.
1500	1500	.

**Із кожної позиції міжнародних транзитних пунктів, територіальних тем. підрозділів між предметних територій, заповнюваних усіма чи деякими державними територіями**

Цифрові дані таблиці		Словесне провадження таблиці
ш. п. п. п.	д. п. п. п.	
1	2	3
100	101	.
101	102	.
102	103	.
103	104	.
104	105	.
105	106	.
106	107	.
107	108	.
108	109	.
109	110	.
110	111	.
111	112	.
112	113	.
113	114	.
114	115	.
115	116	.
116	117	.
117	118	.
118	119	.
119	120	.
120	121	.
121	122	.
122	123	.
123	124	.
124	125	.
125	126	.
126	127	.
127	128	.
128	129	.
129	130	.
130	131	.
131	132	.
132	133	.
133	134	.
134	135	.
135	136	.
136	137	.
137	138	.
138	139	.
139	140	.
140	141	.
141	142	.
142	143	.
143	144	.
144	145	.
145	146	.
146	147	.
147	148	.
148	149	.
149	150	.

**Із списку показані місця подальшого проживання громадян пунктів територіальної одиниці територіальної одиниці територіальної одиниці територіальної одиниці територіальної одиниці**

Центральна територія		Список територіальної одиниці
№ п/п	Дані	
1	2	3
1791	1791	.
1792	1792	.
1793	1793	.
1794	1794	.
1795	1795	.
1796	1796	.
1797	1797	.
1798	1798	.
1799	1799	.
1800	1800	.
1801	1801	.
1802	1802	.
1803	1803	.
1804	1804	.
1805	1805	.
1806	1806	.
1807	1807	.
1808	1808	.
1809	1809	.
1810	1810	.
1811	1811	.
1812	1812	.
1813	1813	.
1814	1814	.
1815	1815	.
1816	1816	.
1817	1817	.
1818	1818	.
1819	1819	.
1820	1820	.
1821	1821	.
1822	1822	.
1823	1823	.
1824	1824	.
1825	1825	.
1826	1826	.
1827	1827	.
1828	1828	.
1829	1829	.
1830	1830	.
1831	1831	.
1832	1832	.
1833	1833	.
1834	1834	.
1835	1835	.
1836	1836	.
1837	1837	.
1838	1838	.
1839	1839	.
1840	1840	.
1841	1841	.
1842	1842	.
1843	1843	.
1844	1844	.
1845	1845	.
1846	1846	.
1847	1847	.
1848	1848	.
1849	1849	.
1850	1850	.
1851	1851	.
1852	1852	.
1853	1853	.
1854	1854	.
1855	1855	.
1856	1856	.
1857	1857	.
1858	1858	.
1859	1859	.
1860	1860	.
1861	1861	.
1862	1862	.
1863	1863	.
1864	1864	.
1865	1865	.
1866	1866	.
1867	1867	.
1868	1868	.
1869	1869	.
1870	1870	.
1871	1871	.
1872	1872	.
1873	1873	.
1874	1874	.
1875	1875	.
1876	1876	.
1877	1877	.
1878	1878	.
1879	1879	.
1880	1880	.
1881	1881	.
1882	1882	.
1883	1883	.
1884	1884	.
1885	1885	.
1886	1886	.
1887	1887	.
1888	1888	.
1889	1889	.
1890	1890	.
1891	1891	.
1892	1892	.
1893	1893	.
1894	1894	.
1895	1895	.
1896	1896	.
1897	1897	.
1898	1898	.
1899	1899	.
1900	1900	.

**Із класифікації показників міжнародного порівняння  
національного продукту, територіальної внутрішньої продукції, національного продукту, національного продукту  
територіальної, заповнювачів за тематичними областями територіальної**

Цифрові показники		Словесне пояснення показника
Код показника	Джерело	
1	2	3
110	110	.
111	111	.
112	112	.
113	113	.
114	114	.
115	115	.
116	116	.
117	117	.
118	118	.
119	119	.
120	120	.
121	121	.
122	122	.
123	123	.
124	124	.
125	125	.
126	126	.
127	127	.
128	128	.
129	129	.
130	130	.
131	131	.
132	132	.
133	133	.
134	134	.
135	135	.
136	136	.
137	137	.
138	138	.
139	139	.
140	140	.
141	141	.
142	142	.
143	143	.
144	144	.
145	145	.
146	146	.
147	147	.
148	148	.
149	149	.
150	150	.
151	151	.
152	152	.
153	153	.
154	154	.
155	155	.
156	156	.
157	157	.
158	158	.
159	159	.
160	160	.
161	161	.
162	162	.
163	163	.
164	164	.
165	165	.
166	166	.
167	167	.
168	168	.
169	169	.
170	170	.
171	171	.
172	172	.
173	173	.
174	174	.
175	175	.
176	176	.
177	177	.
178	178	.
179	179	.
180	180	.
181	181	.
182	182	.
183	183	.
184	184	.
185	185	.
186	186	.
187	187	.
188	188	.
189	189	.
190	190	.
191	191	.
192	192	.
193	193	.
194	194	.
195	195	.
196	196	.
197	197	.
198	198	.
199	199	.
200	200	.