

ОПИСАНИЕ МЕСТОПОЛОЖЕНИЯ ГРАНИЦ
территориальная зона "Зона залесенных территорий"

(наименование объекта, местоположение границ которого описано (далее - объект))

Раздел 1

Сведения об объекте

№ п/п	Характеристики объекта	Описание характеристик
1	2	3
1.	Местоположение объекта	Ленинградская область, район Сланцевский, сельское поселение Черновское
2.	Площадь объекта +/- величина погрешности определения площади (P +/- Дельта P)	360090 +/- 10501 м ²
3.	Иные характеристики объекта	-

Раздел 2

Сведения о местоположении границ объекта

1. Система координат -

2. Сведения о характерных точках границ объекта

Обозначение характерных точек границ	Координаты, м		Метод определения координат характерной точки	Средняя квадратическая погрешность положения характерной точки (Mt), м	Описание обозначения точки на местности (при наличии)
	X	Y			
1	2	3	4	5	6
-	-	-	-	-	-

3. Сведения о характерных точках части (частей) границы объекта

Обозначение характерных точек части границы	Координаты, м		Метод определения координат характерной точки	Средняя квадратическая погрешность положения характерной точки (Mt), м	Описание обозначения точки на местности (при наличии)
	X	Y			
1	2	3	4	5	6
-	-	-	-	-	-

Раздел 3

Сведения о местоположении измененных (уточненных) границ объекта

1. Система координат МСК 47 зона 1

2. Сведения о характерных точках границ объекта

Обозначение характерных точек границ	Существующие координаты, м		Измененные (уточненные) координаты, м		Метод определения координат характерной точки	Средняя квадратическая погрешность положения характерной точки (Mt), м	Описание обозначения точки на местности (при наличии)
	X	Y	X	Y			
1	2	3	4	5	6	7	8
1	-	-	356430.17	1277399.00	Картометрический метод	5.00	Закрепление отсутствует
2	-	-	356428.05	1277397.25	Картометрический метод	5.00	Закрепление отсутствует
3	-	-	356423.67	1277388.63	Картометрический метод	5.00	Закрепление отсутствует
4	-	-	356422.67	1277384.63	Картометрический метод	5.00	Закрепление отсутствует
5	-	-	356424.42	1277380.38	Картометрический метод	5.00	Закрепление отсутствует
6	-	-	356425.07	1277379.43	Картометрический метод	5.00	Закрепление отсутствует
7	-	-	356425.44	1277376.84	Картометрический метод	5.00	Закрепление отсутствует
8	-	-	356423.64	1277374.94	Картометрический метод	5.00	Закрепление отсутствует
9	-	-	356418.36	1277372.91	Картометрический метод	5.00	Закрепление отсутствует
10	-	-	356416.61	1277371.68	Картометрический метод	5.00	Закрепление отсутствует
11	-	-	356413.79	1277368.36	Картометрический метод	5.00	Закрепление отсутствует
12	-	-	356413.20	1277367.33	Картометрический метод	5.00	Закрепление отсутствует
13	-	-	356412.54	1277365.85	Картометрический метод	5.00	Закрепление отсутствует
14	-	-	356412.02	1277365.18	Картометрический метод	5.00	Закрепление отсутствует
15	-	-	356410.94	1277364.34	Картометрический метод	5.00	Закрепление отсутствует
16	-	-	356408.49	1277363.42	Картометрический метод	5.00	Закрепление отсутствует
17	-	-	356407.25	1277363.57	Картометрический метод	5.00	Закрепление отсутствует
18	-	-	356405.57	1277364.11	Картометрический метод	5.00	Закрепление отсутствует
19	-	-	356404.79	1277363.95	Картометрический метод	5.00	Закрепление отсутствует
20	-	-	356403.55	1277363.04	Картометрический метод	5.00	Закрепление отсутствует
21	-	-	356401.46	1277360.79	Картометрический метод	5.00	Закрепление отсутствует
22	-	-	356399.11	1277357.62	Картометрический метод	5.00	Закрепление отсутствует

2. Сведения о характерных точках границ объекта							
Обозначение характерных точек границ	Существующие координаты, м		Измененные (уточненные) координаты, м		Метод определения координат характерной точки	Средняя квадратическая погрешность положения характерной точки (M _t), м	Описание обозначения точки на местности (при наличии)
	X	Y	X	Y			
1	2	3	4	5	6	7	8
23	-	-	356394.95	1277351.11	Картометрический метод	5.00	Закрепление отсутствует
24	-	-	356393.98	1277348.75	Картометрический метод	5.00	Закрепление отсутствует
25	-	-	356393.90	1277347.60	Картометрический метод	5.00	Закрепление отсутствует
26	-	-	356394.03	1277347.30	Картометрический метод	5.00	Закрепление отсутствует
27	-	-	356394.69	1277346.89	Картометрический метод	5.00	Закрепление отсутствует
28	-	-	356396.63	1277346.27	Картометрический метод	5.00	Закрепление отсутствует
29	-	-	356397.24	1277345.68	Картометрический метод	5.00	Закрепление отсутствует
30	-	-	356399.18	1277340.05	Картометрический метод	5.00	Закрепление отсутствует
31	-	-	356401.82	1277334.59	Картометрический метод	5.00	Закрепление отсутствует
32	-	-	356402.81	1277332.20	Картометрический метод	5.00	Закрепление отсутствует
33	-	-	356402.70	1277331.06	Картометрический метод	5.00	Закрепление отсутствует
34	-	-	356400.57	1277327.21	Картометрический метод	5.00	Закрепление отсутствует
35	-	-	356397.39	1277322.17	Картометрический метод	5.00	Закрепление отсутствует
36	-	-	356395.84	1277319.66	Картометрический метод	5.00	Закрепление отсутствует
37	-	-	356394.52	1277317.25	Картометрический метод	5.00	Закрепление отсутствует
38	-	-	356394.07	1277316.40	Картометрический метод	5.00	Закрепление отсутствует
39	-	-	356392.57	1277313.72	Картометрический метод	5.00	Закрепление отсутствует
40	-	-	356385.10	1277300.14	Картометрический метод	5.00	Закрепление отсутствует
41	-	-	356385.26	1277299.96	Картометрический метод	5.00	Закрепление отсутствует
42	-	-	356387.36	1277298.35	Картометрический метод	5.00	Закрепление отсутствует
43	-	-	356388.52	1277297.89	Картометрический метод	5.00	Закрепление отсутствует
44	-	-	356389.66	1277297.85	Картометрический метод	5.00	Закрепление отсутствует
45	-	-	356390.19	1277298.03	Картометрический метод	5.00	Закрепление отсутствует
46	-	-	356394.94	1277300.67	Картометрический метод	5.00	Закрепление отсутствует
47	-	-	356397.58	1277302.25	Картометрический метод	5.00	Закрепление отсутствует
48	-	-	356397.97	1277302.32	Картометрический метод	5.00	Закрепление отсутствует

2. Сведения о характерных точках границ объекта							
Обозначение характерных точек границ	Существующие координаты, м		Измененные (уточненные) координаты, м		Метод определения координат характерной точки	Средняя квадратическая погрешность положения характерной точки (M _t), м	Описание обозначения точки на местности (при наличии)
	X	Y	X	Y			
1	2	3	4	5	6	7	8
49	-	-	356398.75	1277302.03	Картометрический метод	5.00	Закрепление отсутствует
50	-	-	356399.49	1277301.33	Картометрический метод	5.00	Закрепление отсутствует
51	-	-	356400.58	1277299.61	Картометрический метод	5.00	Закрепление отсутствует
52	-	-	356400.52	1277298.78	Картометрический метод	5.00	Закрепление отсутствует
53	-	-	356399.17	1277297.15	Картометрический метод	5.00	Закрепление отсутствует
54	-	-	356397.26	1277295.50	Картометрический метод	5.00	Закрепление отсутствует
55	-	-	356394.54	1277293.57	Картометрический метод	5.00	Закрепление отсутствует
56	-	-	356393.54	1277292.39	Картометрический метод	5.00	Закрепление отсутствует
57	-	-	356393.30	1277291.39	Картометрический метод	5.00	Закрепление отсутствует
58	-	-	356393.38	1277290.64	Картометрический метод	5.00	Закрепление отсутствует
59	-	-	356393.89	1277289.23	Картометрический метод	5.00	Закрепление отсутствует
60	-	-	356394.78	1277288.21	Картометрический метод	5.00	Закрепление отсутствует
61	-	-	356396.23	1277286.97	Картометрический метод	5.00	Закрепление отсутствует
62	-	-	356396.70	1277286.24	Картометрический метод	5.00	Закрепление отсутствует
63	-	-	356396.84	1277285.28	Картометрический метод	5.00	Закрепление отсутствует
64	-	-	356396.70	1277284.83	Картометрический метод	5.00	Закрепление отсутствует
65	-	-	356395.63	1277283.12	Картометрический метод	5.00	Закрепление отсутствует
66	-	-	356394.94	1277282.36	Картометрический метод	5.00	Закрепление отсутствует
67	-	-	356389.84	1277278.14	Картометрический метод	5.00	Закрепление отсутствует
68	-	-	356388.11	1277276.28	Картометрический метод	5.00	Закрепление отсутствует
69	-	-	356384.91	1277272.33	Картометрический метод	5.00	Закрепление отсутствует
70	-	-	356383.59	1277270.87	Картометрический метод	5.00	Закрепление отсутствует
71	-	-	356381.76	1277268.75	Картометрический метод	5.00	Закрепление отсутствует
72	-	-	356381.14	1277267.67	Картометрический метод	5.00	Закрепление отсутствует
73	-	-	356380.92	1277266.60	Картометрический метод	5.00	Закрепление отсутствует
74	-	-	356381.01	1277266.08	Картометрический метод	5.00	Закрепление отсутствует

2. Сведения о характерных точках границ объекта							
Обозначение характерных точек границ	Существующие координаты, м		Измененные (уточненные) координаты, м		Метод определения координат характерной точки	Средняя квадратическая погрешность положения характерной точки (M _t), м	Описание обозначения точки на местности (при наличии)
	X	Y	X	Y			
1	2	3	4	5	6	7	8
75	-	-	356381.44	1277265.33	Картометрический метод	5.00	Закрепление отсутствует
76	-	-	356383.81	1277263.19	Картометрический метод	5.00	Закрепление отсутствует
77	-	-	356385.12	1277262.48	Картометрический метод	5.00	Закрепление отсутствует
78	-	-	356387.10	1277262.06	Картометрический метод	5.00	Закрепление отсутствует
79	-	-	356387.69	1277262.15	Картометрический метод	5.00	Закрепление отсутствует
80	-	-	356388.86	1277262.67	Картометрический метод	5.00	Закрепление отсутствует
81	-	-	356391.23	1277264.23	Картометрический метод	5.00	Закрепление отсутствует
82	-	-	356392.42	1277264.78	Картометрический метод	5.00	Закрепление отсутствует
83	-	-	356395.73	1277265.47	Картометрический метод	5.00	Закрепление отсутствует
84	-	-	356397.42	1277265.43	Картометрический метод	5.00	Закрепление отсутствует
85	-	-	356399.24	1277264.84	Картометрический метод	5.00	Закрепление отсутствует
86	-	-	356400.35	1277264.16	Картометрический метод	5.00	Закрепление отсутствует
87	-	-	356402.31	1277262.28	Картометрический метод	5.00	Закрепление отсутствует
88	-	-	356402.87	1277260.97	Картометрический метод	5.00	Закрепление отсутствует
89	-	-	356402.84	1277259.99	Картометрический метод	5.00	Закрепление отсутствует
90	-	-	356402.38	1277258.72	Картометрический метод	5.00	Закрепление отсутствует
91	-	-	356401.99	1277258.15	Картометрический метод	5.00	Закрепление отсутствует
92	-	-	356400.00	1277255.98	Картометрический метод	5.00	Закрепление отсутствует
93	-	-	356398.93	1277255.16	Картометрический метод	5.00	Закрепление отсутствует
94	-	-	356397.80	1277254.66	Картометрический метод	5.00	Закрепление отсутствует
95	-	-	356397.20	1277254.57	Картометрический метод	5.00	Закрепление отсутствует
96	-	-	356395.17	1277254.70	Картометрический метод	5.00	Закрепление отсутствует
97	-	-	356393.80	1277255.04	Картометрический метод	5.00	Закрепление отсутствует
98	-	-	356391.08	1277256.15	Картометрический метод	5.00	Закрепление отсутствует
99	-	-	356382.82	1277260.89	Картометрический метод	5.00	Закрепление отсутствует
100	-	-	356380.03	1277262.11	Картометрический метод	5.00	Закрепление отсутствует

2. Сведения о характерных точках границ объекта							
Обозначение характерных точек границ	Существующие координаты, м		Измененные (уточненные) координаты, м		Метод определения координат характерной точки	Средняя квадратическая погрешность положения характерной точки (M _t), м	Описание обозначения точки на местности (при наличии)
	X	Y	X	Y			
1	2	3	4	5	6	7	8
101	-	-	356378.63	1277262.51	Картометрический метод	5.00	Закрепление отсутствует
102	-	-	356376.98	1277262.82	Картометрический метод	5.00	Закрепление отсутствует
103	-	-	356376.16	1277262.69	Картометрический метод	5.00	Закрепление отсутствует
104	-	-	356374.97	1277261.98	Картометрический метод	5.00	Закрепление отсутствует
105	-	-	356374.52	1277261.47	Картометрический метод	5.00	Закрепление отсутствует
106	-	-	356374.22	1277260.58	Картометрический метод	5.00	Закрепление отсутствует
107	-	-	356374.22	1277258.47	Картометрический метод	5.00	Закрепление отсутствует
108	-	-	356374.22	1277255.65	Картометрический метод	5.00	Закрепление отсутствует
109	-	-	356373.82	1277254.24	Картометрический метод	5.00	Закрепление отсутствует
110	-	-	356372.71	1277252.50	Картометрический метод	5.00	Закрепление отсутствует
111	-	-	356372.29	1277251.60	Картометрический метод	5.00	Закрепление отсутствует
112	-	-	356371.83	1277249.90	Картометрический метод	5.00	Закрепление отсутствует
113	-	-	356371.76	1277249.01	Картометрический метод	5.00	Закрепление отсутствует
114	-	-	356372.11	1277247.73	Картометрический метод	5.00	Закрепление отсутствует
115	-	-	356373.11	1277246.56	Картометрический метод	5.00	Закрепление отсутствует
116	-	-	356373.95	1277245.98	Картометрический метод	5.00	Закрепление отсутствует
117	-	-	356375.81	1277245.09	Картометрический метод	5.00	Закрепление отсутствует
118	-	-	356377.50	1277244.72	Картометрический метод	5.00	Закрепление отсутствует
119	-	-	356378.27	1277244.92	Картометрический метод	5.00	Закрепление отсутствует
120	-	-	356379.14	1277245.73	Картометрический метод	5.00	Закрепление отсутствует
121	-	-	356380.12	1277247.13	Картометрический метод	5.00	Закрепление отсутствует
122	-	-	356380.74	1277247.73	Картометрический метод	5.00	Закрепление отсутствует
123	-	-	356382.28	1277248.93	Картометрический метод	5.00	Закрепление отсутствует
124	-	-	356383.03	1277248.96	Картометрический метод	5.00	Закрепление отсутствует
125	-	-	356385.43	1277247.51	Картометрический метод	5.00	Закрепление отсутствует
126	-	-	356388.64	1277245.27	Картометрический метод	5.00	Закрепление отсутствует

2. Сведения о характерных точках границ объекта							
Обозначение характерных точек границ	Существующие координаты, м		Измененные (уточненные) координаты, м		Метод определения координат характерной точки	Средняя квадратическая погрешность положения характерной точки (M _t), м	Описание обозначения точки на местности (при наличии)
	X	Y	X	Y			
1	2	3	4	5	6	7	8
127	-	-	356390.25	1277244.21	Картометрический метод	5.00	Закрепление отсутствует
128	-	-	356395.53	1277241.05	Картометрический метод	5.00	Закрепление отсутствует
129	-	-	356396.64	1277240.20	Картометрический метод	5.00	Закрепление отсутствует
130	-	-	356397.11	1277239.64	Картометрический метод	5.00	Закрепление отсутствует
131	-	-	356397.60	1277238.45	Картометрический метод	5.00	Закрепление отсутствует
132	-	-	356397.67	1277237.59	Картометрический метод	5.00	Закрепление отсутствует
133	-	-	356397.29	1277235.94	Картометрический метод	5.00	Закрепление отсутствует
134	-	-	356395.13	1277231.04	Картометрический метод	5.00	Закрепление отсутствует
135	-	-	356399.35	1277228.19	Картометрический метод	5.00	Закрепление отсутствует
136	-	-	356401.10	1277232.95	Картометрический метод	5.00	Закрепление отсутствует
137	-	-	356403.64	1277239.72	Картометрический метод	5.00	Закрепление отсутствует
138	-	-	356408.44	1277244.24	Картометрический метод	5.00	Закрепление отсутствует
139	-	-	356413.24	1277253.83	Картометрический метод	5.00	Закрепление отсутствует
140	-	-	356418.04	1277260.61	Картометрический метод	5.00	Закрепление отсутствует
141	-	-	356418.95	1277262.43	Картометрический метод	5.00	Закрепление отсутствует
142	-	-	356419.73	1277266.25	Картометрический метод	5.00	Закрепление отсутствует
143	-	-	356419.21	1277267.24	Картометрический метод	5.00	Закрепление отсутствует
144	-	-	356416.45	1277268.69	Картометрический метод	5.00	Закрепление отсутствует
145	-	-	356414.93	1277269.92	Картометрический метод	5.00	Закрепление отсутствует
146	-	-	356414.63	1277272.23	Картометрический метод	5.00	Закрепление отсутствует
147	-	-	356415.22	1277273.31	Картометрический метод	5.00	Закрепление отсутствует
148	-	-	356416.50	1277274.23	Картометрический метод	5.00	Закрепление отсутствует
149	-	-	356419.17	1277275.00	Картометрический метод	5.00	Закрепление отсутствует
150	-	-	356423.88	1277274.36	Картометрический метод	5.00	Закрепление отсутствует
151	-	-	356426.23	1277273.03	Картометрический метод	5.00	Закрепление отсутствует
152	-	-	356427.92	1277270.77	Картометрический метод	5.00	Закрепление отсутствует

2. Сведения о характерных точках границ объекта							
Обозначение характерных точек границ	Существующие координаты, м		Измененные (уточненные) координаты, м		Метод определения координат характерной точки	Средняя квадратическая погрешность положения характерной точки (M _t), м	Описание обозначения точки на местности (при наличии)
	X	Y	X	Y			
1	2	3	4	5	6	7	8
153	-	-	356426.79	1277268.51	Картометрический метод	5.00	Закрепление отсутствует
154	-	-	356427.36	1277264.56	Картометрический метод	5.00	Закрепление отсутствует
155	-	-	356434.14	1277258.07	Картометрический метод	5.00	Закрепление отсутствует
156	-	-	356436.11	1277251.86	Картометрический метод	5.00	Закрепление отсутствует
157	-	-	356441.48	1277246.21	Картометрический метод	5.00	Закрепление отсутствует
158	-	-	356445.71	1277240.00	Картометрический метод	5.00	Закрепление отсутствует
159	-	-	356458.09	1277217.18	Картометрический метод	5.00	Закрепление отсутствует
160	-	-	356460.35	1277212.94	Картометрический метод	5.00	Закрепление отсутствует
161	-	-	356461.84	1277211.33	Картометрический метод	5.00	Закрепление отсутствует
162	-	-	356462.61	1277211.25	Картометрический метод	5.00	Закрепление отсутствует
163	-	-	356464.58	1277213.79	Картометрический метод	5.00	Закрепление отсутствует
164	-	-	356466.28	1277217.18	Картометрический метод	5.00	Закрепление отсутствует
165	-	-	356469.67	1277219.43	Картометрический метод	5.00	Закрепление отсутствует
166	-	-	356472.21	1277221.97	Картометрический метод	5.00	Закрепление отсутствует
167	-	-	356473.62	1277225.92	Картометрический метод	5.00	Закрепление отсутствует
168	-	-	356476.16	1277228.46	Картометрический метод	5.00	Закрепление отсутствует
169	-	-	356481.24	1277229.03	Картометрический метод	5.00	Закрепление отсутствует
170	-	-	356485.48	1277232.13	Картометрический метод	5.00	Закрепление отсутствует
171	-	-	356492.82	1277238.91	Картометрический метод	5.00	Закрепление отсутствует
172	-	-	356497.90	1277241.49	Картометрический метод	5.00	Закрепление отсутствует
173	-	-	356500.45	1277241.73	Картометрический метод	5.00	Закрепление отсутствует
174	-	-	356502.22	1277241.19	Картометрический метод	5.00	Закрепление отсутствует
175	-	-	356505.69	1277238.90	Картометрический метод	5.00	Закрепление отсутствует
176	-	-	356508.35	1277237.50	Картометрический метод	5.00	Закрепление отсутствует
177	-	-	356520.92	1277235.26	Картометрический метод	5.00	Закрепление отсутствует
178	-	-	356526.35	1277232.52	Картометрический метод	5.00	Закрепление отсутствует

2. Сведения о характерных точках границ объекта							
Обозначение характерных точек границ	Существующие координаты, м		Измененные (уточненные) координаты, м		Метод определения координат характерной точки	Средняя квадратическая погрешность положения характерной точки (M _t), м	Описание обозначения точки на местности (при наличии)
	X	Y	X	Y			
1	2	3	4	5	6	7	8
179	-	-	356528.55	1277230.18	Картометрический метод	5.00	Закрепление отсутствует
180	-	-	356529.20	1277228.54	Картометрический метод	5.00	Закрепление отсутствует
181	-	-	356528.83	1277225.10	Картометрический метод	5.00	Закрепление отсутствует
182	-	-	356527.85	1277222.15	Картометрический метод	5.00	Закрепление отсутствует
183	-	-	356526.85	1277220.87	Картометрический метод	5.00	Закрепление отсутствует
184	-	-	356521.21	1277217.76	Картометрический метод	5.00	Закрепление отсутствует
185	-	-	356516.41	1277216.07	Картометрический метод	5.00	Закрепление отсутствует
186	-	-	356509.35	1277215.79	Картометрический метод	5.00	Закрепление отсутствует
187	-	-	356505.96	1277214.38	Картометрический метод	5.00	Закрепление отсутствует
188	-	-	356504.94	1277213.07	Картометрический метод	5.00	Закрепление отсутствует
189	-	-	356503.98	1277210.14	Картометрический метод	5.00	Закрепление отсутствует
190	-	-	356503.98	1277207.32	Картометрический метод	5.00	Закрепление отсутствует
191	-	-	356507.65	1277202.81	Картометрический метод	5.00	Закрепление отсутствует
192	-	-	356509.06	1277199.98	Картометрический метод	5.00	Закрепление отсутствует
193	-	-	356507.93	1277197.44	Картометрический метод	5.00	Закрепление отсутствует
194	-	-	356507.93	1277192.08	Картометрический метод	5.00	Закрепление отсутствует
195	-	-	356509.63	1277187.00	Картометрический метод	5.00	Закрепление отсутствует
196	-	-	356512.69	1277179.93	Картометрический метод	5.00	Закрепление отсутствует
197	-	-	356515.28	1277177.12	Картометрический метод	5.00	Закрепление отсутствует
198	-	-	356522.34	1277174.58	Картометрический метод	5.00	Закрепление отсутствует
199	-	-	356528.27	1277171.76	Картометрический метод	5.00	Закрепление отсутствует
200	-	-	356528.63	1277171.01	Картометрический метод	5.00	Закрепление отсутствует
201	-	-	356528.27	1277169.22	Картометрический метод	5.00	Закрепление отсутствует
202	-	-	356526.29	1277165.27	Картометрический метод	5.00	Закрепление отсутствует
203	-	-	356526.15	1277163.39	Картометрический метод	5.00	Закрепление отсутствует
204	-	-	356526.57	1277162.45	Картометрический метод	5.00	Закрепление отсутствует

2. Сведения о характерных точках границ объекта							
Обозначение характерных точек границ	Существующие координаты, м		Измененные (уточненные) координаты, м		Метод определения координат характерной точки	Средняя квадратическая погрешность положения характерной точки (M _t), м	Описание обозначения точки на местности (при наличии)
	X	Y	X	Y			
1	2	3	4	5	6	7	8
205	-	-	356527.98	1277161.60	Картометрический метод	5.00	Закрепление отсутствует
206	-	-	356530.52	1277164.14	Картометрический метод	5.00	Закрепление отсутствует
207	-	-	356532.50	1277163.29	Картометрический метод	5.00	Закрепление отсутствует
208	-	-	356533.07	1277159.62	Картометрический метод	5.00	Закрепление отсутствует
209	-	-	356534.84	1277158.66	Картометрический метод	5.00	Закрепление отсутствует
210	-	-	356535.61	1277158.78	Картометрический метод	5.00	Закрепление отсутствует
211	-	-	356537.02	1277162.45	Картометрический метод	5.00	Закрепление отсутствует
212	-	-	356540.02	1277164.78	Картометрический метод	5.00	Закрепление отсутствует
213	-	-	356541.54	1277165.27	Картометрический метод	5.00	Закрепление отсутствует
214	-	-	356543.61	1277164.85	Картометрический метод	5.00	Закрепление отсутствует
215	-	-	356547.75	1277161.60	Картометрический метод	5.00	Закрепление отсутствует
216	-	-	356548.71	1277160.19	Картометрический метод	5.00	Закрепление отсутствует
217	-	-	356548.88	1277157.37	Картометрический метод	5.00	Закрепление отсутствует
218	-	-	356546.05	1277152.85	Картометрический метод	5.00	Закрепление отсутствует
219	-	-	356543.98	1277148.95	Картометрический метод	5.00	Закрепление отсутствует
220	-	-	356543.80	1277146.92	Картометрический метод	5.00	Закрепление отсутствует
221	-	-	356544.92	1277141.73	Картометрический метод	5.00	Закрепление отсутствует
222	-	-	356545.71	1277141.41	Картометрический метод	5.00	Закрепление отсутствует
223	-	-	356556.14	1277163.17	Картометрический метод	5.00	Закрепление отсутствует
224	-	-	356587.69	1277233.37	Картометрический метод	5.00	Закрепление отсутствует
225	-	-	356587.98	1277238.14	Картометрический метод	5.00	Закрепление отсутствует
226	-	-	356588.75	1277250.96	Картометрический метод	5.00	Закрепление отсутствует
227	-	-	356589.35	1277262.90	Картометрический метод	5.00	Закрепление отсутствует
228	-	-	356583.92	1277274.40	Картометрический метод	5.00	Закрепление отсутствует
229	-	-	356430.65	1277377.94	Картометрический метод	5.00	Закрепление отсутствует
230	-	-	356440.55	1277392.56	Картометрический метод	5.00	Закрепление отсутствует

2. Сведения о характерных точках границ объекта							
Обозначение характерных точек границ	Существующие координаты, м		Измененные (уточненные) координаты, м		Метод определения координат характерной точки	Средняя квадратическая погрешность положения характерной точки (M _t), м	Описание обозначения точки на местности (при наличии)
	X	Y	X	Y			
1	2	3	4	5	6	7	8
231	-	-	356432.42	1277398.13	Картометрический метод	5.00	Закрепление отсутствует
1	-	-	356430.17	1277399.00	Картометрический метод	5.00	Закрепление отсутствует
232	-	-	352875.26	1272687.11	Картометрический метод	5.00	Закрепление отсутствует
233	-	-	352876.25	1272688.39	Картометрический метод	5.00	Закрепление отсутствует
234	-	-	352877.04	1272689.35	Картометрический метод	5.00	Закрепление отсутствует
235	-	-	352877.21	1272691.25	Картометрический метод	5.00	Закрепление отсутствует
236	-	-	352877.21	1272693.15	Картометрический метод	5.00	Закрепление отсутствует
237	-	-	352877.21	1272694.11	Картометрический метод	5.00	Закрепление отсутствует
238	-	-	352877.21	1272696.02	Картометрический метод	5.00	Закрепление отсутствует
239	-	-	352878.32	1272697.62	Картометрический метод	5.00	Закрепление отсутствует
240	-	-	352879.59	1272699.38	Картометрический метод	5.00	Закрепление отсутствует
241	-	-	352881.02	1272701.59	Картометрический метод	5.00	Закрепление отсутствует
242	-	-	352881.82	1272703.50	Картометрический метод	5.00	Закрепление отсутствует
243	-	-	352882.78	1272704.78	Картометрический метод	5.00	Закрепление отсутствует
244	-	-	352884.05	1272706.37	Картометрический метод	5.00	Закрепление отсутствует
245	-	-	352885.00	1272707.80	Картометрический метод	5.00	Закрепление отсутствует
246	-	-	352885.48	1272709.70	Картометрический метод	5.00	Закрепление отсутствует
247	-	-	352885.32	1272710.49	Картометрический метод	5.00	Закрепление отсутствует
248	-	-	352884.37	1272712.23	Картометрический метод	5.00	Закрепление отсутствует
249	-	-	352883.58	1272712.86	Картометрический метод	5.00	Закрепление отсутствует
250	-	-	352882.74	1272713.73	Картометрический метод	5.00	Закрепление отсутствует
251	-	-	352882.14	1272714.47	Картометрический метод	5.00	Закрепление отсутствует
252	-	-	352881.97	1272715.26	Картометрический метод	5.00	Закрепление отсутствует
253	-	-	352882.62	1272716.40	Картометрический метод	5.00	Закрепление отсутствует
254	-	-	352882.94	1272716.73	Картометрический метод	5.00	Закрепление отсутствует
255	-	-	352883.58	1272717.35	Картометрический метод	5.00	Закрепление отсутствует

2. Сведения о характерных точках границ объекта							
Обозначение характерных точек границ	Существующие координаты, м		Измененные (уточненные) координаты, м		Метод определения координат характерной точки	Средняя квадратическая погрешность положения характерной точки (M _t), м	Описание обозначения точки на местности (при наличии)
	X	Y	X	Y			
1	2	3	4	5	6	7	8
256	-	-	352884.50	1272718.85	Картометрический метод	5.00	Закрепление отсутствует
257	-	-	352884.03	1272720.91	Картометрический метод	5.00	Закрепление отсутствует
258	-	-	352882.44	1272723.93	Картометрический метод	5.00	Закрепление отсутствует
259	-	-	352881.97	1272725.52	Картометрический метод	5.00	Закрепление отсутствует
260	-	-	352881.33	1272727.76	Картометрический метод	5.00	Закрепление отсутствует
261	-	-	352881.33	1272729.34	Картометрический метод	5.00	Закрепление отсутствует
262	-	-	352880.94	1272729.75	Картометрический метод	5.00	Закрепление отсутствует
263	-	-	352877.73	1272714.86	Картометрический метод	5.00	Закрепление отсутствует
264	-	-	352875.67	1272705.08	Картометрический метод	5.00	Закрепление отсутствует
265	-	-	352873.48	1272695.77	Картометрический метод	5.00	Закрепление отсутствует
266	-	-	352871.88	1272692.58	Картометрический метод	5.00	Закрепление отсутствует
267	-	-	352869.67	1272689.69	Картометрический метод	5.00	Закрепление отсутствует
268	-	-	352869.09	1272688.13	Картометрический метод	5.00	Закрепление отсутствует
269	-	-	352868.87	1272687.53	Картометрический метод	5.00	Закрепление отсутствует
270	-	-	352868.85	1272687.15	Картометрический метод	5.00	Закрепление отсутствует
271	-	-	352868.55	1272682.20	Картометрический метод	5.00	Закрепление отсутствует
272	-	-	352868.83	1272678.39	Картометрический метод	5.00	Закрепление отсутствует
273	-	-	352869.38	1272673.80	Картометрический метод	5.00	Закрепление отсутствует
274	-	-	352869.16	1272669.72	Картометрический метод	5.00	Закрепление отсутствует
275	-	-	352866.91	1272650.35	Картометрический метод	5.00	Закрепление отсутствует
276	-	-	352866.95	1272646.75	Картометрический метод	5.00	Закрепление отсутствует
277	-	-	352867.70	1272640.35	Картометрический метод	5.00	Закрепление отсутствует
278	-	-	352869.29	1272635.39	Картометрический метод	5.00	Закрепление отсутствует
279	-	-	352872.10	1272627.56	Картометрический метод	5.00	Закрепление отсутствует
280	-	-	352876.96	1272619.31	Картометрический метод	5.00	Закрепление отсутствует
281	-	-	352880.45	1272615.23	Картометрический метод	5.00	Закрепление отсутствует

2. Сведения о характерных точках границ объекта							
Обозначение характерных точек границ	Существующие координаты, м		Измененные (уточненные) координаты, м		Метод определения координат характерной точки	Средняя квадратическая погрешность положения характерной точки (M _t), м	Описание обозначения точки на местности (при наличии)
	X	Y	X	Y			
1	2	3	4	5	6	7	8
282	-	-	352884.85	1272611.63	Картометрический метод	5.00	Закрепление отсутствует
283	-	-	352890.21	1272606.06	Картометрический метод	5.00	Закрепление отсутствует
284	-	-	352891.56	1272603.50	Картометрический метод	5.00	Закрепление отсутствует
285	-	-	352891.03	1272607.37	Картометрический метод	5.00	Закрепление отсутствует
286	-	-	352890.71	1272610.39	Картометрический метод	5.00	Закрепление отсутствует
287	-	-	352887.85	1272612.76	Картометрический метод	5.00	Закрепление отсутствует
288	-	-	352885.49	1272615.11	Картометрический метод	5.00	Закрепление отсутствует
289	-	-	352884.84	1272617.02	Картометрический метод	5.00	Закрепление отсутствует
290	-	-	352884.06	1272619.41	Картометрический метод	5.00	Закрепление отсутствует
291	-	-	352882.95	1272621.30	Картометрический метод	5.00	Закрепление отсутствует
292	-	-	352881.21	1272622.25	Картометрический метод	5.00	Закрепление отсутствует
293	-	-	352879.62	1272622.57	Картометрический метод	5.00	Закрепление отсутствует
294	-	-	352877.85	1272623.70	Картометрический метод	5.00	Закрепление отсутствует
295	-	-	352878.01	1272625.77	Картометрический метод	5.00	Закрепление отсутствует
296	-	-	352878.01	1272626.89	Картометрический метод	5.00	Закрепление отсутствует
297	-	-	352877.69	1272627.99	Картометрический метод	5.00	Закрепление отсутствует
298	-	-	352876.90	1272629.27	Картометрический метод	5.00	Закрепление отсутствует
299	-	-	352877.22	1272630.39	Картометрический метод	5.00	Закрепление отсутствует
300	-	-	352877.75	1272631.59	Картометрический метод	5.00	Закрепление отсутствует
301	-	-	352877.85	1272631.82	Картометрический метод	5.00	Закрепление отсутствует
302	-	-	352878.65	1272633.89	Картометрический метод	5.00	Закрепление отсутствует
303	-	-	352877.37	1272637.69	Картометрический метод	5.00	Закрепление отсутствует
304	-	-	352875.78	1272639.30	Картометрический метод	5.00	Закрепление отсутствует
305	-	-	352874.99	1272640.57	Картометрический метод	5.00	Закрепление отсутствует
306	-	-	352874.99	1272642.48	Картометрический метод	5.00	Закрепление отсутствует
307	-	-	352874.19	1272644.69	Картометрический метод	5.00	Закрепление отсутствует

2. Сведения о характерных точках границ объекта							
Обозначение характерных точек границ	Существующие координаты, м		Измененные (уточненные) координаты, м		Метод определения координат характерной точки	Средняя квадратическая погрешность положения характерной точки (M _t), м	Описание обозначения точки на местности (при наличии)
	X	Y	X	Y			
1	2	3	4	5	6	7	8
308	-	-	352872.60	1272645.97	Картометрический метод	5.00	Закрепление отсутствует
309	-	-	352871.96	1272647.41	Картометрический метод	5.00	Закрепление отсутствует
310	-	-	352872.54	1272650.43	Картометрический метод	5.00	Закрепление отсутствует
311	-	-	352872.38	1272654.15	Картометрический метод	5.00	Закрепление отсутствует
312	-	-	352873.23	1272658.64	Картометрический метод	5.00	Закрепление отсутствует
313	-	-	352873.39	1272661.50	Картометрический метод	5.00	Закрепление отсутствует
314	-	-	352874.34	1272664.52	Картометрический метод	5.00	Закрепление отсутствует
315	-	-	352874.98	1272667.07	Картометрический метод	5.00	Закрепление отсутствует
316	-	-	352874.98	1272668.65	Картометрический метод	5.00	Закрепление отсутствует
317	-	-	352874.98	1272671.20	Картометрический метод	5.00	Закрепление отсутствует
318	-	-	352875.14	1272674.70	Картометрический метод	5.00	Закрепление отсутствует
319	-	-	352875.93	1272678.20	Картометрический метод	5.00	Закрепление отсутствует
320	-	-	352876.41	1272679.63	Картометрический метод	5.00	Закрепление отсутствует
321	-	-	352876.89	1272681.22	Картометрический метод	5.00	Закрепление отсутствует
322	-	-	352876.89	1272682.33	Картометрический метод	5.00	Закрепление отсутствует
323	-	-	352876.25	1272683.93	Картометрический метод	5.00	Закрепление отсутствует
324	-	-	352875.65	1272685.14	Картометрический метод	5.00	Закрепление отсутствует
325	-	-	352875.46	1272686.06	Картометрический метод	5.00	Закрепление отсутствует
232	-	-	352875.26	1272687.11	Картометрический метод	5.00	Закрепление отсутствует
326	-	-	352642.98	1273060.44	Картометрический метод	5.00	Закрепление отсутствует
327	-	-	352638.35	1273067.09	Картометрический метод	5.00	Закрепление отсутствует
328	-	-	352634.24	1273074.46	Картометрический метод	5.00	Закрепление отсутствует
329	-	-	352630.98	1273079.89	Картометрический метод	5.00	Закрепление отсутствует
330	-	-	352630.04	1273081.73	Картометрический метод	5.00	Закрепление отсутствует
331	-	-	352628.20	1273085.32	Картометрический метод	5.00	Закрепление отсутствует
332	-	-	352625.18	1273088.61	Картометрический метод	5.00	Закрепление отсутствует

2. Сведения о характерных точках границ объекта							
Обозначение характерных точек границ	Существующие координаты, м		Измененные (уточненные) координаты, м		Метод определения координат характерной точки	Средняя квадратическая погрешность положения характерной точки (M _t), м	Описание обозначения точки на местности (при наличии)
	X	Y	X	Y			
1	2	3	4	5	6	7	8
333	-	-	352625.16	1273088.63	Картометрический метод	5.00	Закрепление отсутствует
334	-	-	352623.98	1273090.14	Картометрический метод	5.00	Закрепление отсутствует
335	-	-	352622.18	1273090.98	Картометрический метод	5.00	Закрепление отсутствует
336	-	-	352620.73	1273091.10	Картометрический метод	5.00	Закрепление отсутствует
337	-	-	352619.51	1273091.23	Картометрический метод	5.00	Закрепление отсутствует
338	-	-	352618.53	1273093.18	Картометрический метод	5.00	Закрепление отсутствует
339	-	-	352617.93	1273094.51	Картометрический метод	5.00	Закрепление отсутствует
340	-	-	352618.05	1273096.92	Картометрический метод	5.00	Закрепление отсутствует
341	-	-	352616.60	1273100.05	Картометрический метод	5.00	Закрепление отсутствует
342	-	-	352612.87	1273103.63	Картометрический метод	5.00	Закрепление отсутствует
343	-	-	352609.85	1273107.74	Картометрический метод	5.00	Закрепление отсутствует
344	-	-	352609.00	1273110.64	Картометрический метод	5.00	Закрепление отсутствует
345	-	-	352608.16	1273112.81	Картометрический метод	5.00	Закрепление отсутствует
346	-	-	352607.67	1273116.32	Картометрический метод	5.00	Закрепление отсутствует
347	-	-	352606.59	1273118.73	Картометрический метод	5.00	Закрепление отсутствует
348	-	-	352606.36	1273119.14	Картометрический метод	5.00	Закрепление отсутствует
349	-	-	352605.98	1273119.82	Картометрический метод	5.00	Закрепление отсутствует
350	-	-	352605.77	1273121.08	Картометрический метод	5.00	Закрепление отсутствует
351	-	-	352605.62	1273122.00	Картометрический метод	5.00	Закрепление отсутствует
352	-	-	352605.38	1273123.44	Картометрический метод	5.00	Закрепление отсутствует
353	-	-	352603.94	1273125.36	Картометрический метод	5.00	Закрепление отсутствует
354	-	-	352601.17	1273127.05	Картометрический метод	5.00	Закрепление отсутствует
355	-	-	352594.40	1273131.04	Картометрический метод	5.00	Закрепление отсутствует
356	-	-	352589.81	1273132.85	Картометрический метод	5.00	Закрепление отсутствует
357	-	-	352586.92	1273132.31	Картометрический метод	5.00	Закрепление отсутствует
358	-	-	352587.28	1273131.85	Картометрический метод	5.00	Закрепление отсутствует

2. Сведения о характерных точках границ объекта							
Обозначение характерных точек границ	Существующие координаты, м		Измененные (уточненные) координаты, м		Метод определения координат характерной точки	Средняя квадратическая погрешность положения характерной точки (M _t), м	Описание обозначения точки на местности (при наличии)
	X	Y	X	Y			
1	2	3	4	5	6	7	8
359	-	-	352596.07	1273119.76	Картометрический метод	5.00	Закрепление отсутствует
360	-	-	352601.91	1273110.31	Картометрический метод	5.00	Закрепление отсутствует
361	-	-	352613.16	1273089.37	Картометрический метод	5.00	Закрепление отсутствует
362	-	-	352626.86	1273068.25	Картометрический метод	5.00	Закрепление отсутствует
363	-	-	352633.50	1273055.36	Картометрический метод	5.00	Закрепление отсутствует
364	-	-	352633.96	1273054.47	Картометрический метод	5.00	Закрепление отсутствует
365	-	-	352635.50	1273051.47	Картометрический метод	5.00	Закрепление отсутствует
366	-	-	352639.31	1273041.55	Картометрический метод	5.00	Закрепление отсутствует
367	-	-	352643.27	1273034.40	Картометрический метод	5.00	Закрепление отсутствует
368	-	-	352648.39	1273029.05	Картометрический метод	5.00	Закрепление отсутствует
369	-	-	352657.38	1273020.57	Картометрический метод	5.00	Закрепление отсутствует
370	-	-	352657.92	1273020.03	Картометрический метод	5.00	Закрепление отсутствует
371	-	-	352656.91	1273023.53	Картометрический метод	5.00	Закрепление отсутствует
372	-	-	352655.34	1273028.72	Картометрический метод	5.00	Закрепление отсутствует
373	-	-	352654.02	1273034.51	Картометрический метод	5.00	Закрепление отсутствует
374	-	-	352651.12	1273039.46	Картометрический метод	5.00	Закрепление отсутствует
375	-	-	352649.06	1273048.39	Картометрический метод	5.00	Закрепление отсутствует
376	-	-	352648.84	1273048.95	Картометрический метод	5.00	Закрепление отсутствует
377	-	-	352646.77	1273054.07	Картометрический метод	5.00	Закрепление отсутствует
378	-	-	352643.46	1273059.56	Картометрический метод	5.00	Закрепление отсутствует
326	-	-	352642.98	1273060.44	Картометрический метод	5.00	Закрепление отсутствует
379	-	-	352834.67	1272390.66	Картометрический метод	5.00	Закрепление отсутствует
380	-	-	352835.54	1272390.40	Картометрический метод	5.00	Закрепление отсутствует
381	-	-	352839.65	1272384.66	Картометрический метод	5.00	Закрепление отсутствует
382	-	-	352842.93	1272378.25	Картометрический метод	5.00	Закрепление отсутствует
383	-	-	352842.77	1272373.99	Картометрический метод	5.00	Закрепление отсутствует

2. Сведения о характерных точках границ объекта							
Обозначение характерных точек границ	Существующие координаты, м		Измененные (уточненные) координаты, м		Метод определения координат характерной точки	Средняя квадратическая погрешность положения характерной точки (M _t), м	Описание обозначения точки на местности (при наличии)
	X	Y	X	Y			
1	2	3	4	5	6	7	8
384	-	-	352843.26	1272371.20	Картометрический метод	5.00	Закрепление отсутствует
385	-	-	352845.07	1272369.39	Картометрический метод	5.00	Закрепление отсутствует
386	-	-	352847.70	1272368.24	Картометрический метод	5.00	Закрепление отсутствует
387	-	-	352850.16	1272367.42	Картометрический метод	5.00	Закрепление отсутствует
388	-	-	352853.45	1272369.23	Картометрический метод	5.00	Закрепление отсутствует
389	-	-	352856.24	1272371.52	Картометрический метод	5.00	Закрепление отсутствует
390	-	-	352859.03	1272373.82	Картометрический метод	5.00	Закрепление отсутствует
391	-	-	352863.96	1272380.06	Картометрический метод	5.00	Закрепление отсутствует
392	-	-	352865.77	1272384.00	Картометрический метод	5.00	Закрепление отсутствует
393	-	-	352866.31	1272385.28	Картометрический метод	5.00	Закрепление отсутствует
394	-	-	352867.24	1272387.45	Картометрический метод	5.00	Закрепление отсутствует
395	-	-	352867.08	1272392.70	Картометрический метод	5.00	Закрепление отсутствует
396	-	-	352865.44	1272395.49	Картометрический метод	5.00	Закрепление отсутствует
397	-	-	352864.49	1272396.73	Картометрический метод	5.00	Закрепление отсутствует
398	-	-	352863.30	1272398.28	Картометрический метод	5.00	Закрепление отсутствует
399	-	-	352861.66	1272399.43	Картометрический метод	5.00	Закрепление отсутствует
400	-	-	352860.02	1272399.76	Картометрический метод	5.00	Закрепление отсутствует
401	-	-	352858.87	1272400.58	Картометрический метод	5.00	Закрепление отсутствует
402	-	-	352858.21	1272401.73	Картометрический метод	5.00	Закрепление отсутствует
403	-	-	352858.05	1272402.72	Картометрический метод	5.00	Закрепление отсутствует
404	-	-	352859.03	1272403.86	Картометрический метод	5.00	Закрепление отсутствует
405	-	-	352859.85	1272406.66	Картометрический метод	5.00	Закрепление отсутствует
406	-	-	352860.67	1272410.60	Картометрический метод	5.00	Закрепление отсутствует
407	-	-	352860.34	1272414.70	Картометрический метод	5.00	Закрепление отсутствует
408	-	-	352859.41	1272417.40	Картометрический метод	5.00	Закрепление отсутствует
409	-	-	352858.87	1272418.97	Картометрический метод	5.00	Закрепление отсутствует

2. Сведения о характерных точках границ объекта							
Обозначение характерных точек границ	Существующие координаты, м		Измененные (уточненные) координаты, м		Метод определения координат характерной точки	Средняя квадратическая погрешность положения характерной точки (M _t), м	Описание обозначения точки на местности (при наличии)
	X	Y	X	Y			
1	2	3	4	5	6	7	8
410	-	-	352855.25	1272425.04	Картометрический метод	5.00	Закрепление отсутствует
411	-	-	352852.28	1272428.97	Картометрический метод	5.00	Закрепление отсутствует
412	-	-	352849.32	1272433.24	Картометрический метод	5.00	Закрепление отсутствует
413	-	-	352847.18	1272436.36	Картометрический метод	5.00	Закрепление отсутствует
414	-	-	352845.06	1272438.81	Картометрический метод	5.00	Закрепление отсутствует
415	-	-	352841.95	1272439.31	Картометрический метод	5.00	Закрепление отсутствует
416	-	-	352839.98	1272439.31	Картометрический метод	5.00	Закрепление отсутствует
417	-	-	352835.05	1272438.16	Картометрический метод	5.00	Закрепление отсутствует
418	-	-	352830.95	1272437.34	Картометрический метод	5.00	Закрепление отсутствует
419	-	-	352827.80	1272435.09	Картометрический метод	5.00	Закрепление отсутствует
420	-	-	352829.68	1272422.34	Картометрический метод	5.00	Закрепление отсутствует
379	-	-	352834.67	1272390.66	Картометрический метод	5.00	Закрепление отсутствует
421	-	-	356059.55	1273367.97	Картометрический метод	5.00	Закрепление отсутствует
422	-	-	356062.93	1273368.70	Картометрический метод	5.00	Закрепление отсутствует
423	-	-	356062.17	1273372.17	Картометрический метод	5.00	Закрепление отсутствует
424	-	-	356058.80	1273371.44	Картометрический метод	5.00	Закрепление отсутствует
421	-	-	356059.55	1273367.97	Картометрический метод	5.00	Закрепление отсутствует
425	-	-	347532.76	1267571.51	Картометрический метод	5.00	Закрепление отсутствует
426	-	-	347534.09	1267571.83	Картометрический метод	5.00	Закрепление отсутствует
427	-	-	347534.06	1267573.65	Картометрический метод	5.00	Закрепление отсутствует
428	-	-	347533.82	1267578.04	Картометрический метод	5.00	Закрепление отсутствует
429	-	-	347528.82	1267571.86	Картометрический метод	5.00	Закрепление отсутствует
430	-	-	347529.86	1267571.19	Картометрический метод	5.00	Закрепление отсутствует
425	-	-	347532.76	1267571.51	Картометрический метод	5.00	Закрепление отсутствует
431	-	-	352419.93	1269525.53	Картометрический метод	5.00	Закрепление отсутствует
432	-	-	352421.43	1269525.12	Картометрический метод	5.00	Закрепление отсутствует

2. Сведения о характерных точках границ объекта							
Обозначение характерных точек границ	Существующие координаты, м		Измененные (уточненные) координаты, м		Метод определения координат характерной точки	Средняя квадратическая погрешность положения характерной точки (M _t), м	Описание обозначения точки на местности (при наличии)
	X	Y	X	Y			
1	2	3	4	5	6	7	8
433	-	-	352423.21	1269525.80	Картометрический метод	5.00	Закрепление отсутствует
434	-	-	352423.76	1269527.72	Картометрический метод	5.00	Закрепление отсутствует
435	-	-	352424.03	1269530.18	Картометрический метод	5.00	Закрепление отсутствует
436	-	-	352423.76	1269533.04	Картометрический метод	5.00	Закрепление отсутствует
437	-	-	352423.49	1269536.11	Картометрический метод	5.00	Закрепление отсутствует
438	-	-	352419.26	1269527.37	Картометрический метод	5.00	Закрепление отсутствует
431	-	-	352419.93	1269525.53	Картометрический метод	5.00	Закрепление отсутствует
439	-	-	352862.21	1272848.49	Картометрический метод	5.00	Закрепление отсутствует
440	-	-	352863.18	1272847.04	Картометрический метод	5.00	Закрепление отсутствует
441	-	-	352863.66	1272845.83	Картометрический метод	5.00	Закрепление отсутствует
442	-	-	352864.39	1272844.14	Картометрический метод	5.00	Закрепление отсутствует
443	-	-	352864.39	1272843.17	Картометрический метод	5.00	Закрепление отсутствует
444	-	-	352864.87	1272841.23	Картометрический метод	5.00	Закрепление отсутствует
445	-	-	352864.87	1272839.54	Картометрический метод	5.00	Закрепление отсутствует
446	-	-	352865.36	1272837.60	Картометрический метод	5.00	Закрепление отсутствует
447	-	-	352865.84	1272835.67	Картометрический метод	5.00	Закрепление отсутствует
448	-	-	352866.56	1272834.48	Картометрический метод	5.00	Закрепление отсутствует
449	-	-	352868.33	1272833.42	Картометрический метод	5.00	Закрепление отсутствует
450	-	-	352868.16	1272833.96	Картометрический метод	5.00	Закрепление отсутствует
451	-	-	352867.51	1272842.80	Картометрический метод	5.00	Закрепление отсутствует
452	-	-	352866.27	1272847.90	Картометрический метод	5.00	Закрепление отсутствует
453	-	-	352864.52	1272851.22	Картометрический метод	5.00	Закрепление отсутствует
454	-	-	352862.75	1272852.26	Картометрический метод	5.00	Закрепление отсутствует
455	-	-	352862.45	1272849.70	Картометрический метод	5.00	Закрепление отсутствует
439	-	-	352862.21	1272848.49	Картометрический метод	5.00	Закрепление отсутствует
456	-	-	355775.52	1277870.41	Картометрический метод	5.00	Закрепление отсутствует

2. Сведения о характерных точках границ объекта							
Обозначение характерных точек границ	Существующие координаты, м		Измененные (уточненные) координаты, м		Метод определения координат характерной точки	Средняя квадратическая погрешность положения характерной точки (M _t), м	Описание обозначения точки на местности (при наличии)
	X	Y	X	Y			
1	2	3	4	5	6	7	8
457	-	-	355778.48	1277869.94	Картометрический метод	5.00	Закрепление отсутствует
458	-	-	355781.89	1277869.78	Картометрический метод	5.00	Закрепление отсутствует
459	-	-	355783.58	1277870.86	Картометрический метод	5.00	Закрепление отсутствует
460	-	-	355784.94	1277872.41	Картометрический метод	5.00	Закрепление отсутствует
461	-	-	355783.42	1277874.68	Картометрический метод	5.00	Закрепление отсутствует
462	-	-	355780.47	1277877.32	Картометрический метод	5.00	Закрепление отсутствует
463	-	-	355779.33	1277878.14	Картометрический метод	5.00	Закрепление отсутствует
464	-	-	355774.82	1277870.37	Картометрический метод	5.00	Закрепление отсутствует
456	-	-	355775.52	1277870.41	Картометрический метод	5.00	Закрепление отсутствует
465	-	-	348863.13	1268989.02	Картометрический метод	5.00	Закрепление отсутствует
466	-	-	348860.55	1268989.02	Картометрический метод	5.00	Закрепление отсутствует
467	-	-	348858.27	1268987.96	Картометрический метод	5.00	Закрепление отсутствует
468	-	-	348856.30	1268984.63	Картометрический метод	5.00	Закрепление отсутствует
469	-	-	348855.69	1268981.44	Картометрический метод	5.00	Закрепление отсутствует
470	-	-	348857.28	1268978.27	Картометрический метод	5.00	Закрепление отсутствует
471	-	-	348865.87	1268987.74	Картометрический метод	5.00	Закрепление отсутствует
465	-	-	348863.13	1268989.02	Картометрический метод	5.00	Закрепление отсутствует
472	-	-	346454.43	1266533.82	Картометрический метод	5.00	Закрепление отсутствует
473	-	-	346454.78	1266535.83	Картометрический метод	5.00	Закрепление отсутствует
474	-	-	346451.20	1266535.96	Картометрический метод	5.00	Закрепление отсутствует
475	-	-	346447.99	1266532.01	Картометрический метод	5.00	Закрепление отсутствует
476	-	-	346446.21	1266530.03	Картометрический метод	5.00	Закрепление отсутствует
477	-	-	346451.20	1266520.03	Картометрический метод	5.00	Закрепление отсутствует
478	-	-	346452.02	1266523.56	Картометрический метод	5.00	Закрепление отсутствует
472	-	-	346454.43	1266533.82	Картометрический метод	5.00	Закрепление отсутствует
479	-	-	356009.07	1273688.36	Картометрический метод	5.00	Закрепление отсутствует

2. Сведения о характерных точках границ объекта							
Обозначение характерных точек границ	Существующие координаты, м		Измененные (уточненные) координаты, м		Метод определения координат характерной точки	Средняя квадратическая погрешность положения характерной точки (M _t), м	Описание обозначения точки на местности (при наличии)
	X	Y	X	Y			
1	2	3	4	5	6	7	8
480	-	-	356009.49	1273687.71	Картометрический метод	5.00	Закрепление отсутствует
481	-	-	356011.02	1273686.89	Картометрический метод	5.00	Закрепление отсутствует
482	-	-	356013.16	1273686.30	Картометрический метод	5.00	Закрепление отсутствует
483	-	-	356014.19	1273686.41	Картометрический метод	5.00	Закрепление отсутствует
484	-	-	356015.28	1273686.84	Картометрический метод	5.00	Закрепление отсутствует
485	-	-	356017.36	1273688.11	Картометрический метод	5.00	Закрепление отсутствует
486	-	-	356019.40	1273689.78	Картометрический метод	5.00	Закрепление отсутствует
487	-	-	356020.29	1273690.79	Картометрический метод	5.00	Закрепление отсутствует
488	-	-	356020.73	1273691.64	Картометрический метод	5.00	Закрепление отсутствует
489	-	-	356020.87	1273692.26	Картометрический метод	5.00	Закрепление отсутствует
490	-	-	356020.78	1273693.48	Картометрический метод	5.00	Закрепление отсутствует
491	-	-	356020.27	1273694.84	Картометрический метод	5.00	Закрепление отсутствует
492	-	-	356019.88	1273695.43	Картометрический метод	5.00	Закрепление отсутствует
493	-	-	356019.07	1273695.91	Картометрический метод	5.00	Закрепление отсутствует
494	-	-	356018.10	1273695.86	Картометрический метод	5.00	Закрепление отсутствует
495	-	-	356016.14	1273695.18	Картометрический метод	5.00	Закрепление отсутствует
496	-	-	356012.00	1273693.72	Картометрический метод	5.00	Закрепление отсутствует
497	-	-	356011.07	1273693.53	Картометрический метод	5.00	Закрепление отсутствует
498	-	-	356009.84	1273693.28	Картометрический метод	5.00	Закрепление отсутствует
499	-	-	356009.31	1273692.99	Картометрический метод	5.00	Закрепление отсутствует
500	-	-	356008.09	1273692.01	Картометрический метод	5.00	Закрепление отсутствует
479	-	-	356009.07	1273688.36	Картометрический метод	5.00	Закрепление отсутствует
501	-	-	352816.70	1272918.59	Картометрический метод	5.00	Закрепление отсутствует
502	-	-	352818.02	1272915.87	Картометрический метод	5.00	Закрепление отсутствует
503	-	-	352820.17	1272916.91	Картометрический метод	5.00	Закрепление отсутствует
504	-	-	352826.58	1272909.36	Картометрический метод	5.00	Закрепление отсутствует

2. Сведения о характерных точках границ объекта							
Обозначение характерных точек границ	Существующие координаты, м		Измененные (уточненные) координаты, м		Метод определения координат характерной точки	Средняя квадратическая погрешность положения характерной точки (Mt), м	Описание обозначения точки на местности (при наличии)
	X	Y	X	Y			
1	2	3	4	5	6	7	8
505	-	-	352830.25	1272903.35	Картометрический метод	5.00	Закрепление отсутствует
506	-	-	352828.12	1272910.05	Картометрический метод	5.00	Закрепление отсутствует
507	-	-	352825.14	1272919.29	Картометрический метод	5.00	Закрепление отсутствует
508	-	-	352822.64	1272925.70	Картометрический метод	5.00	Закрепление отсутствует
509	-	-	352817.38	1272921.57	Картометрический метод	5.00	Закрепление отсутствует
501	-	-	352816.70	1272918.59	Картометрический метод	5.00	Закрепление отсутствует
510	-	-	347877.96	1268013.22	Картометрический метод	5.00	Закрепление отсутствует
511	-	-	347879.31	1268012.55	Картометрический метод	5.00	Закрепление отсутствует
512	-	-	347882.03	1268012.33	Картометрический метод	5.00	Закрепление отсутствует
513	-	-	347883.60	1268011.88	Картометрический метод	5.00	Закрепление отсутствует
514	-	-	347885.18	1268010.30	Картометрический метод	5.00	Закрепление отсутствует
515	-	-	347887.88	1268009.62	Картометрический метод	5.00	Закрепление отсутствует
516	-	-	347890.13	1268011.20	Картометрический метод	5.00	Закрепление отсутствует
517	-	-	347891.02	1268012.76	Картометрический метод	5.00	Закрепление отсутствует
518	-	-	347891.47	1268015.01	Картометрический метод	5.00	Закрепление отсутствует
519	-	-	347889.00	1268017.71	Картометрический метод	5.00	Закрепление отсутствует
520	-	-	347882.57	1268021.12	Картометрический метод	5.00	Закрепление отсутствует
521	-	-	347876.82	1268013.79	Картометрический метод	5.00	Закрепление отсутствует
510	-	-	347877.96	1268013.22	Картометрический метод	5.00	Закрепление отсутствует
522	-	-	348805.02	1268956.99	Картометрический метод	5.00	Закрепление отсутствует
523	-	-	348804.87	1268955.32	Картометрический метод	5.00	Закрепление отсутствует
524	-	-	348804.57	1268953.95	Картометрический метод	5.00	Закрепление отсутствует
525	-	-	348801.98	1268953.04	Картометрический метод	5.00	Закрепление отсутствует
526	-	-	348800.31	1268952.43	Картометрический метод	5.00	Закрепление отсутствует
527	-	-	348799.24	1268950.91	Картометрический метод	5.00	Закрепление отсутствует
528	-	-	348799.85	1268949.54	Картометрический метод	5.00	Закрепление отсутствует

2. Сведения о характерных точках границ объекта							
Обозначение характерных точек границ	Существующие координаты, м		Измененные (уточненные) координаты, м		Метод определения координат характерной точки	Средняя квадратическая погрешность положения характерной точки (M _t), м	Описание обозначения точки на местности (при наличии)
	X	Y	X	Y			
1	2	3	4	5	6	7	8
529	-	-	348803.04	1268947.87	Картометрический метод	5.00	Закрепление отсутствует
530	-	-	348804.72	1268948.18	Картометрический метод	5.00	Закрепление отсутствует
531	-	-	348805.94	1268948.78	Картометрический метод	5.00	Закрепление отсутствует
532	-	-	348808.52	1268948.94	Картометрический метод	5.00	Закрепление отсутствует
533	-	-	348810.71	1268949.35	Картометрический метод	5.00	Закрепление отсутствует
534	-	-	348811.41	1268949.70	Картометрический метод	5.00	Закрепление отсутствует
535	-	-	348812.48	1268950.61	Картометрический метод	5.00	Закрепление отсутствует
536	-	-	348812.48	1268951.98	Картометрический метод	5.00	Закрепление отсутствует
537	-	-	348812.02	1268952.89	Картометрический метод	5.00	Закрепление отсутствует
538	-	-	348811.41	1268953.95	Картометрический метод	5.00	Закрепление отсутствует
539	-	-	348810.81	1268956.84	Картометрический метод	5.00	Закрепление отсутствует
540	-	-	348810.65	1268958.67	Картометрический метод	5.00	Закрепление отсутствует
541	-	-	348809.89	1268959.58	Картометрический метод	5.00	Закрепление отсутствует
542	-	-	348808.98	1268960.19	Картометрический метод	5.00	Закрепление отсутствует
543	-	-	348807.76	1268960.34	Картометрический метод	5.00	Закрепление отсутствует
544	-	-	348805.78	1268960.04	Картометрический метод	5.00	Закрепление отсутствует
545	-	-	348804.57	1268959.43	Картометрический метод	5.00	Закрепление отсутствует
546	-	-	348804.57	1268958.21	Картометрический метод	5.00	Закрепление отсутствует
522	-	-	348805.02	1268956.99	Картометрический метод	5.00	Закрепление отсутствует
547	-	-	356537.87	1277585.71	Картометрический метод	5.00	Закрепление отсутствует
548	-	-	356529.77	1277566.11	Картометрический метод	5.00	Закрепление отсутствует
549	-	-	356532.57	1277564.60	Картометрический метод	5.00	Закрепление отсутствует
550	-	-	356535.98	1277575.55	Картометрический метод	5.00	Закрепление отсутствует
551	-	-	356539.85	1277587.95	Картометрический метод	5.00	Закрепление отсутствует
552	-	-	356542.32	1277595.90	Картометрический метод	5.00	Закрепление отсутствует
553	-	-	356547.22	1277611.61	Картометрический метод	5.00	Закрепление отсутствует

2. Сведения о характерных точках границ объекта							
Обозначение характерных точек границ	Существующие координаты, м		Измененные (уточненные) координаты, м		Метод определения координат характерной точки	Средняя квадратическая погрешность положения характерной точки (M _t), м	Описание обозначения точки на местности (при наличии)
	X	Y	X	Y			
1	2	3	4	5	6	7	8
554	-	-	356545.18	1277614.43	Картометрический метод	5.00	Закрепление отсутствует
555	-	-	356543.07	1277606.61	Картометрический метод	5.00	Закрепление отсутствует
547	-	-	356537.87	1277585.71	Картометрический метод	5.00	Закрепление отсутствует
556	-	-	356197.19	1277087.61	Картометрический метод	5.00	Закрепление отсутствует
557	-	-	356196.29	1277094.35	Картометрический метод	5.00	Закрепление отсутствует
558	-	-	356196.29	1277097.95	Картометрический метод	5.00	Закрепление отсутствует
559	-	-	356197.42	1277100.87	Картометрический метод	5.00	Закрепление отсутствует
560	-	-	356198.43	1277105.77	Картометрический метод	5.00	Закрепление отсутствует
561	-	-	356199.62	1277113.54	Картометрический метод	5.00	Закрепление отсутствует
562	-	-	356202.02	1277121.92	Картометрический метод	5.00	Закрепление отсутствует
563	-	-	356196.07	1277110.77	Картометрический метод	5.00	Закрепление отсутствует
564	-	-	356190.22	1277103.12	Картометрический метод	5.00	Закрепление отсутствует
565	-	-	356189.48	1277100.08	Картометрический метод	5.00	Закрепление отсутствует
566	-	-	356192.92	1277097.99	Картометрический метод	5.00	Закрепление отсутствует
556	-	-	356197.19	1277087.61	Картометрический метод	5.00	Закрепление отсутствует
567	-	-	352558.28	1273177.39	Картометрический метод	5.00	Закрепление отсутствует
568	-	-	352558.16	1273175.34	Картометрический метод	5.00	Закрепление отсутствует
569	-	-	352558.16	1273173.04	Картометрический метод	5.00	Закрепление отсутствует
570	-	-	352558.77	1273171.11	Картометрический метод	5.00	Закрепление отсутствует
571	-	-	352559.73	1273169.30	Картометрический метод	5.00	Закрепление отсутствует
572	-	-	352561.30	1273167.85	Картометрический метод	5.00	Закрепление отсутствует
573	-	-	352562.75	1273167.73	Картометрический метод	5.00	Закрепление отсутствует
574	-	-	352564.08	1273168.34	Картометрический метод	5.00	Закрепление отсутствует
575	-	-	352565.53	1273169.42	Картометрический метод	5.00	Закрепление отсутствует
576	-	-	352567.34	1273170.03	Картометрический метод	5.00	Закрепление отсутствует
577	-	-	352569.18	1273169.51	Картометрический метод	5.00	Закрепление отсутствует

2. Сведения о характерных точках границ объекта							
Обозначение характерных точек границ	Существующие координаты, м		Измененные (уточненные) координаты, м		Метод определения координат характерной точки	Средняя квадратическая погрешность положения характерной точки (M _t), м	Описание обозначения точки на местности (при наличии)
	X	Y	X	Y			
1	2	3	4	5	6	7	8
578	-	-	352567.49	1273172.50	Картометрический метод	5.00	Закрепление отсутствует
579	-	-	352566.63	1273178.21	Картометрический метод	5.00	Закрепление отсутствует
580	-	-	352566.52	1273178.74	Картометрический метод	5.00	Закрепление отсутствует
581	-	-	352566.14	1273179.56	Картометрический метод	5.00	Закрепление отсутствует
582	-	-	352565.22	1273181.49	Картометрический метод	5.00	Закрепление отсутствует
583	-	-	352564.71	1273182.23	Картометрический метод	5.00	Закрепление отсутствует
584	-	-	352564.32	1273182.39	Картометрический метод	5.00	Закрепление отсутствует
585	-	-	352563.51	1273182.31	Картометрический метод	5.00	Закрепление отсутствует
586	-	-	352560.95	1273182.08	Картометрический метод	5.00	Закрепление отсутствует
587	-	-	352560.03	1273182.19	Картометрический метод	5.00	Закрепление отсутствует
588	-	-	352558.77	1273179.20	Картометрический метод	5.00	Закрепление отсутствует
567	-	-	352558.28	1273177.39	Картометрический метод	5.00	Закрепление отсутствует
589	-	-	356609.58	1277569.79	Картометрический метод	5.00	Закрепление отсутствует
590	-	-	356613.53	1277575.64	Картометрический метод	5.00	Закрепление отсутствует
591	-	-	356616.00	1277580.25	Картометрический метод	5.00	Закрепление отсутствует
592	-	-	356607.06	1277583.72	Картометрический метод	5.00	Закрепление отсутствует
593	-	-	356601.64	1277570.30	Картометрический метод	5.00	Закрепление отсутствует
589	-	-	356609.58	1277569.79	Картометрический метод	5.00	Закрепление отсутствует
594	-	-	352555.11	1273279.92	Картометрический метод	5.00	Закрепление отсутствует
595	-	-	352558.02	1273279.20	Картометрический метод	5.00	Закрепление отсутствует
596	-	-	352559.65	1273277.56	Картометрический метод	5.00	Закрепление отсутствует
597	-	-	352562.17	1273277.36	Картометрический метод	5.00	Закрепление отсутствует
598	-	-	352564.18	1273279.49	Картометрический метод	5.00	Закрепление отсутствует
599	-	-	352566.93	1273281.01	Картометрический метод	5.00	Закрепление отсутствует
600	-	-	352567.64	1273282.26	Картометрический метод	5.00	Закрепление отсутствует
601	-	-	352567.64	1273284.08	Картометрический метод	5.00	Закрепление отсутствует

2. Сведения о характерных точках границ объекта							
Обозначение характерных точек границ	Существующие координаты, м		Измененные (уточненные) координаты, м		Метод определения координат характерной точки	Средняя квадратическая погрешность положения характерной точки (M _t), м	Описание обозначения точки на местности (при наличии)
	X	Y	X	Y			
1	2	3	4	5	6	7	8
602	-	-	352566.01	1273285.35	Картометрический метод	5.00	Закрепление отсутствует
603	-	-	352563.10	1273285.53	Картометрический метод	5.00	Закрепление отсутствует
604	-	-	352561.10	1273284.99	Картометрический метод	5.00	Закрепление отсутствует
605	-	-	352559.65	1273285.35	Картометрический метод	5.00	Закрепление отсутствует
606	-	-	352557.84	1273286.26	Картометрический метод	5.00	Закрепление отсутствует
607	-	-	352556.20	1273288.07	Картометрический метод	5.00	Закрепление отсутствует
608	-	-	352554.75	1273289.52	Картометрический метод	5.00	Закрепление отсутствует
609	-	-	352553.11	1273290.98	Картометрический метод	5.00	Закрепление отсутствует
610	-	-	352550.10	1273293.98	Картометрический метод	5.00	Закрепление отсутствует
611	-	-	352551.43	1273288.20	Картометрический метод	5.00	Закрепление отсутствует
612	-	-	352553.29	1273280.58	Картометрический метод	5.00	Закрепление отсутствует
594	-	-	352555.11	1273279.92	Картометрический метод	5.00	Закрепление отсутствует
613	-	-	352886.11	1272809.62	Картометрический метод	5.00	Закрепление отсутствует
614	-	-	352889.11	1272804.02	Картометрический метод	5.00	Закрепление отсутствует
615	-	-	352891.07	1272798.51	Картометрический метод	5.00	Закрепление отсутствует
616	-	-	352891.30	1272793.97	Картометрический метод	5.00	Закрепление отсутствует
617	-	-	352891.21	1272792.06	Картометрический метод	5.00	Закрепление отсутствует
618	-	-	352891.87	1272792.72	Картометрический метод	5.00	Закрепление отсутствует
619	-	-	352892.26	1272793.11	Картометрический метод	5.00	Закрепление отсутствует
620	-	-	352893.44	1272794.30	Картометрический метод	5.00	Закрепление отсутствует
621	-	-	352894.64	1272796.22	Картометрический метод	5.00	Закрепление отсутствует
622	-	-	352896.05	1272798.35	Картометрический метод	5.00	Закрепление отсутствует
623	-	-	352896.53	1272800.96	Картометрический метод	5.00	Закрепление отсутствует
624	-	-	352896.05	1272804.06	Картометрический метод	5.00	Закрепление отсутствует
625	-	-	352895.09	1272805.96	Картометрический метод	5.00	Закрепление отсутствует
626	-	-	352893.67	1272807.14	Картометрический метод	5.00	Закрепление отсутствует

2. Сведения о характерных точках границ объекта							
Обозначение характерных точек границ	Существующие координаты, м		Измененные (уточненные) координаты, м		Метод определения координат характерной точки	Средняя квадратическая погрешность положения характерной точки (M _t), м	Описание обозначения точки на местности (при наличии)
	X	Y	X	Y			
1	2	3	4	5	6	7	8
627	-	-	352893.30	1272808.59	Картометрический метод	5.00	Закрепление отсутствует
628	-	-	352880.35	1272819.23	Картометрический метод	5.00	Закрепление отсутствует
629	-	-	352877.46	1272821.64	Картометрический метод	5.00	Закрепление отсутствует
630	-	-	352880.88	1272816.48	Картометрический метод	5.00	Закрепление отсутствует
613	-	-	352886.11	1272809.62	Картометрический метод	5.00	Закрепление отсутствует
631	-	-	352573.09	1273156.63	Картометрический метод	5.00	Закрепление отсутствует
632	-	-	352575.26	1273155.66	Картометрический метод	5.00	Закрепление отсутствует
633	-	-	352576.23	1273153.97	Картометрический метод	5.00	Закрепление отсутствует
634	-	-	352575.02	1273151.80	Картометрический метод	5.00	Закрепление отсутствует
635	-	-	352573.57	1273149.87	Картометрический метод	5.00	Закрепление отсутствует
636	-	-	352571.64	1273146.25	Картометрический метод	5.00	Закрепление отсутствует
637	-	-	352570.67	1273143.11	Картометрический метод	5.00	Закрепление отсутствует
638	-	-	352570.91	1273139.97	Картометрический метод	5.00	Закрепление отсутствует
639	-	-	352571.88	1273137.31	Картометрический метод	5.00	Закрепление отсутствует
640	-	-	352574.05	1273134.17	Картометрический метод	5.00	Закрепление отсутствует
641	-	-	352577.19	1273132.73	Картометрический метод	5.00	Закрепление отсутствует
642	-	-	352581.25	1273133.04	Картометрический метод	5.00	Закрепление отсутствует
643	-	-	352581.15	1273133.16	Картометрический метод	5.00	Закрепление отсутствует
644	-	-	352577.19	1273141.75	Картометрический метод	5.00	Закрепление отсутствует
645	-	-	352576.42	1273147.48	Картометрический метод	5.00	Закрепление отсутствует
646	-	-	352576.90	1273150.64	Картометрический метод	5.00	Закрепление отсутствует
647	-	-	352577.25	1273153.66	Картометрический метод	5.00	Закрепление отсутствует
648	-	-	352577.19	1273155.34	Картометрический метод	5.00	Закрепление отсутствует
649	-	-	352575.71	1273159.20	Картометрический метод	5.00	Закрепление отсутствует
650	-	-	352573.43	1273162.78	Картометрический метод	5.00	Закрепление отсутствует
651	-	-	352572.60	1273159.28	Картометрический метод	5.00	Закрепление отсутствует

2. Сведения о характерных точках границ объекта							
Обозначение характерных точек границ	Существующие координаты, м		Измененные (уточненные) координаты, м		Метод определения координат характерной точки	Средняя квадратическая погрешность положения характерной точки (M _t), м	Описание обозначения точки на местности (при наличии)
	X	Y	X	Y			
1	2	3	4	5	6	7	8
631	-	-	352573.09	1273156.63	Картометрический метод	5.00	Закрепление отсутствует
652	-	-	352962.02	1272461.22	Картометрический метод	5.00	Закрепление отсутствует
653	-	-	352960.41	1272472.51	Картометрический метод	5.00	Закрепление отсутствует
654	-	-	352961.22	1272474.94	Картометрический метод	5.00	Закрепление отсутствует
655	-	-	352964.45	1272476.95	Картометрический метод	5.00	Закрепление отсутствует
656	-	-	352965.74	1272477.22	Картометрический метод	5.00	Закрепление отсутствует
657	-	-	352965.66	1272478.29	Картометрический метод	5.00	Закрепление отсутствует
658	-	-	352965.56	1272479.49	Картометрический метод	5.00	Закрепление отсутствует
659	-	-	352965.09	1272480.92	Картометрический метод	5.00	Закрепление отсутствует
660	-	-	352963.97	1272482.35	Картометрический метод	5.00	Закрепление отсутствует
661	-	-	352962.70	1272482.83	Картометрический метод	5.00	Закрепление отсутствует
662	-	-	352961.74	1272482.99	Картометрический метод	5.00	Закрепление отсутствует
663	-	-	352960.47	1272483.15	Картометрический метод	5.00	Закрепление отсутствует
664	-	-	352958.88	1272483.15	Картометрический метод	5.00	Закрепление отсутствует
665	-	-	352957.61	1272483.31	Картометрический метод	5.00	Закрепление отсутствует
666	-	-	352956.81	1272484.10	Картометрический метод	5.00	Закрепление отсутствует
667	-	-	352956.38	1272485.65	Картометрический метод	5.00	Закрепление отсутствует
668	-	-	352954.47	1272487.55	Картометрический метод	5.00	Закрепление отсутствует
669	-	-	352952.72	1272489.46	Картометрический метод	5.00	Закрепление отсутствует
670	-	-	352951.28	1272491.85	Картометрический метод	5.00	Закрепление отсутствует
671	-	-	352949.85	1272493.91	Картометрический метод	5.00	Закрепление отсутствует
672	-	-	352961.89	1272459.67	Картометрический метод	5.00	Закрепление отсутствует
652	-	-	352962.02	1272461.22	Картометрический метод	5.00	Закрепление отсутствует
673	-	-	347897.76	1268013.27	Картометрический метод	5.00	Закрепление отсутствует
674	-	-	347899.56	1268011.02	Картометрический метод	5.00	Закрепление отсутствует
675	-	-	347901.58	1268009.89	Картометрический метод	5.00	Закрепление отсутствует

2. Сведения о характерных точках границ объекта							
Обозначение характерных точек границ	Существующие координаты, м		Измененные (уточненные) координаты, м		Метод определения координат характерной точки	Средняя квадратическая погрешность положения характерной точки (M _t), м	Описание обозначения точки на местности (при наличии)
	X	Y	X	Y			
1	2	3	4	5	6	7	8
676	-	-	347903.18	1268008.52	Картометрический метод	5.00	Закрепление отсутствует
677	-	-	347904.08	1268006.26	Картометрический метод	5.00	Закрепление отсутствует
678	-	-	347904.54	1268003.56	Картометрический метод	5.00	Закрепление отсутствует
679	-	-	347905.66	1268000.85	Картометрический метод	5.00	Закрепление отсутствует
680	-	-	347908.36	1267998.16	Картометрический метод	5.00	Закрепление отсутствует
681	-	-	347911.06	1267997.49	Картометрический метод	5.00	Закрепление отсутствует
682	-	-	347913.77	1267998.84	Картометрический метод	5.00	Закрепление отсутствует
683	-	-	347915.35	1267999.52	Картометрический метод	5.00	Закрепление отсутствует
684	-	-	347916.93	1268000.64	Картометрический метод	5.00	Закрепление отсутствует
685	-	-	347918.51	1268002.22	Картометрический метод	5.00	Закрепление отсутствует
686	-	-	347919.08	1268002.99	Картометрический метод	5.00	Закрепление отсутствует
687	-	-	347914.23	1268005.94	Картометрический метод	5.00	Закрепление отсутствует
688	-	-	347897.00	1268015.97	Картометрический метод	5.00	Закрепление отсутствует
689	-	-	347896.86	1268014.61	Картометрический метод	5.00	Закрепление отсутствует
673	-	-	347897.76	1268013.27	Картометрический метод	5.00	Закрепление отсутствует
690	-	-	352885.40	1272764.34	Картометрический метод	5.00	Закрепление отсутствует
691	-	-	352880.57	1272754.95	Картометрический метод	5.00	Закрепление отсутствует
692	-	-	352879.18	1272749.00	Картометрический метод	5.00	Закрепление отсутствует
693	-	-	352879.51	1272744.41	Картометрический метод	5.00	Закрепление отсутствует
694	-	-	352881.35	1272738.17	Картометрический метод	5.00	Закрепление отсутствует
695	-	-	352881.36	1272737.97	Картометрический метод	5.00	Закрепление отсутствует
696	-	-	352883.41	1272740.03	Картометрический метод	5.00	Закрепление отсутствует
697	-	-	352884.35	1272741.92	Картометрический метод	5.00	Закрепление отсутствует
698	-	-	352885.31	1272744.14	Картометрический метод	5.00	Закрепление отсутствует
699	-	-	352885.15	1272745.89	Картометрический метод	5.00	Закрепление отсутствует
700	-	-	352885.55	1272747.40	Картометрический метод	5.00	Закрепление отсутствует

2. Сведения о характерных точках границ объекта							
Обозначение характерных точек границ	Существующие координаты, м		Измененные (уточненные) координаты, м		Метод определения координат характерной точки	Средняя квадратическая погрешность положения характерной точки (M _t), м	Описание обозначения точки на местности (при наличии)
	X	Y	X	Y			
1	2	3	4	5	6	7	8
701	-	-	352886.70	1272749.86	Картометрический метод	5.00	Закрепление отсутствует
702	-	-	352886.70	1272764.82	Картометрический метод	5.00	Закрепление отсутствует
703	-	-	352887.53	1272766.25	Картометрический метод	5.00	Закрепление отсутствует
704	-	-	352888.23	1272767.34	Картометрический метод	5.00	Закрепление отсутствует
705	-	-	352890.25	1272769.13	Картометрический метод	5.00	Закрепление отсутствует
706	-	-	352891.28	1272770.90	Картометрический метод	5.00	Закрепление отсутствует
707	-	-	352891.04	1272773.27	Картометрический метод	5.00	Закрепление отсутствует
708	-	-	352889.99	1272775.19	Картометрический метод	5.00	Закрепление отсутствует
709	-	-	352889.52	1272772.86	Картометрический метод	5.00	Закрепление отсутствует
690	-	-	352885.40	1272764.34	Картометрический метод	5.00	Закрепление отсутствует
710	-	-	355724.30	1277776.39	Картометрический метод	5.00	Закрепление отсутствует
711	-	-	355726.94	1277775.92	Картометрический метод	5.00	Закрепление отсутствует
712	-	-	355729.12	1277777.17	Картометрический метод	5.00	Закрепление отсутствует
713	-	-	355730.08	1277779.45	Картометрический метод	5.00	Закрепление отсутствует
714	-	-	355734.87	1277790.83	Картометрический метод	5.00	Закрепление отсутствует
715	-	-	355734.87	1277792.85	Картометрический метод	5.00	Закрепление отсутствует
716	-	-	355735.02	1277795.96	Картометрический метод	5.00	Закрепление отсутствует
717	-	-	355735.80	1277798.76	Картометрический метод	5.00	Закрепление отсутствует
718	-	-	355736.11	1277801.24	Картометрический метод	5.00	Закрепление отсутствует
719	-	-	355735.70	1277803.07	Картометрический метод	5.00	Закрепление отсутствует
720	-	-	355720.97	1277777.70	Картометрический метод	5.00	Закрепление отсутствует
710	-	-	355724.30	1277776.39	Картометрический метод	5.00	Закрепление отсутствует
721	-	-	352843.77	1272866.16	Картометрический метод	5.00	Закрепление отсутствует
722	-	-	352844.88	1272865.14	Картометрический метод	5.00	Закрепление отсутствует
723	-	-	352846.39	1272865.18	Картометрический метод	5.00	Закрепление отсутствует
724	-	-	352848.26	1272866.01	Картометрический метод	5.00	Закрепление отсутствует

2. Сведения о характерных точках границ объекта							
Обозначение характерных точек границ	Существующие координаты, м		Измененные (уточненные) координаты, м		Метод определения координат характерной точки	Средняя квадратическая погрешность положения характерной точки (M _t), м	Описание обозначения точки на местности (при наличии)
	X	Y	X	Y			
1	2	3	4	5	6	7	8
725	-	-	352837.09	1272889.29	Картометрический метод	5.00	Закрепление отсутствует
726	-	-	352832.91	1272896.56	Картометрический метод	5.00	Закрепление отсутствует
727	-	-	352830.28	1272903.26	Картометрический метод	5.00	Закрепление отсутствует
728	-	-	352828.39	1272902.11	Картометрический метод	5.00	Закрепление отсутствует
729	-	-	352827.34	1272901.61	Картометрический метод	5.00	Закрепление отсутствует
730	-	-	352831.17	1272892.99	Картометрический метод	5.00	Закрепление отсутствует
721	-	-	352843.77	1272866.16	Картометрический метод	5.00	Закрепление отсутствует
731	-	-	354521.26	1273700.28	Картометрический метод	5.00	Закрепление отсутствует
732	-	-	354519.74	1273700.85	Картометрический метод	5.00	Закрепление отсутствует
733	-	-	354518.04	1273700.66	Картометрический метод	5.00	Закрепление отсутствует
734	-	-	354516.33	1273699.81	Картометрический метод	5.00	Закрепление отсутствует
735	-	-	354515.19	1273698.86	Картометрический метод	5.00	Закрепление отсутствует
736	-	-	354513.43	1273696.55	Картометрический метод	5.00	Закрепление отсутствует
737	-	-	354513.88	1273695.21	Картометрический метод	5.00	Закрепление отсутствует
738	-	-	354513.11	1273691.87	Картометрический метод	5.00	Закрепление отсутствует
739	-	-	354516.99	1273687.34	Картометрический метод	5.00	Закрепление отсутствует
740	-	-	354518.61	1273686.30	Картометрический метод	5.00	Закрепление отсутствует
741	-	-	354521.26	1273686.77	Картометрический метод	5.00	Закрепление отсутствует
742	-	-	354524.58	1273688.10	Картометрический метод	5.00	Закрепление отсутствует
743	-	-	354526.21	1273689.66	Картометрический метод	5.00	Закрепление отсутствует
744	-	-	354526.76	1273690.16	Картометрический метод	5.00	Закрепление отсутствует
745	-	-	354527.80	1273692.06	Картометрический метод	5.00	Закрепление отсутствует
746	-	-	354527.61	1273693.57	Картометрический метод	5.00	Закрепление отсутствует
747	-	-	354526.76	1273695.47	Картометрический метод	5.00	Закрепление отсутствует
748	-	-	354523.89	1273698.92	Картометрический метод	5.00	Закрепление отсутствует
749	-	-	354523.71	1273699.14	Картометрический метод	5.00	Закрепление отсутствует

2. Сведения о характерных точках границ объекта							
Обозначение характерных точек границ	Существующие координаты, м		Измененные (уточненные) координаты, м		Метод определения координат характерной точки	Средняя квадратическая погрешность положения характерной точки (M _t), м	Описание обозначения точки на местности (при наличии)
	X	Y	X	Y			
1	2	3	4	5	6	7	8
731	-	-	354521.26	1273700.28	Картометрический метод	5.00	Закрепление отсутствует
750	-	-	347964.53	1267871.27	Картометрический метод	5.00	Закрепление отсутствует
751	-	-	347965.29	1267868.20	Картометрический метод	5.00	Закрепление отсутствует
752	-	-	347965.68	1267865.01	Картометрический метод	5.00	Закрепление отсутствует
753	-	-	347966.95	1267862.20	Картометрический метод	5.00	Закрепление отсутствует
754	-	-	347968.74	1267860.80	Картометрический метод	5.00	Закрепление отсутствует
755	-	-	347970.66	1267860.92	Картометрический метод	5.00	Закрепление отсутствует
756	-	-	347972.06	1267862.20	Картометрический метод	5.00	Закрепление отсутствует
757	-	-	347974.11	1267864.37	Картометрический метод	5.00	Закрепление отсутствует
758	-	-	347977.81	1267866.16	Картометрический метод	5.00	Закрепление отсутствует
759	-	-	347978.96	1267866.92	Картометрический метод	5.00	Закрепление отсутствует
760	-	-	347979.85	1267867.95	Картометрический метод	5.00	Закрепление отсутствует
761	-	-	347978.70	1267869.61	Картометрический метод	5.00	Закрепление отсутствует
762	-	-	347974.36	1267871.78	Картометрический метод	5.00	Закрепление отсутствует
763	-	-	347968.74	1267876.37	Картометрический метод	5.00	Закрепление отсутствует
764	-	-	347966.70	1267877.90	Картометрический метод	5.00	Закрепление отсутствует
765	-	-	347964.78	1267877.78	Картометрический метод	5.00	Закрепление отсутствует
766	-	-	347963.38	1267875.99	Картометрический метод	5.00	Закрепление отсутствует
767	-	-	347963.38	1267873.56	Картометрический метод	5.00	Закрепление отсутствует
750	-	-	347964.53	1267871.27	Картометрический метод	5.00	Закрепление отсутствует
768	-	-	355222.42	1279626.00	Картометрический метод	5.00	Закрепление отсутствует
769	-	-	355214.15	1279613.72	Картометрический метод	5.00	Закрепление отсутствует
770	-	-	355223.39	1279607.57	Картометрический метод	5.00	Закрепление отсутствует
771	-	-	355231.95	1279618.29	Картометрический метод	5.00	Закрепление отсутствует
768	-	-	355222.42	1279626.00	Картометрический метод	5.00	Закрепление отсутствует
772	-	-	355222.37	1279618.51	Картометрический метод	5.00	Закрепление отсутствует

2. Сведения о характерных точках границ объекта							
Обозначение характерных точек границ	Существующие координаты, м		Измененные (уточненные) координаты, м		Метод определения координат характерной точки	Средняя квадратическая погрешность положения характерной точки (M _t), м	Описание обозначения точки на местности (при наличии)
	X	Y	X	Y			
1	2	3	4	5	6	7	8
773	-	-	355223.37	1279618.53	Картометрический метод	5.00	Закрепление отсутствует
774	-	-	355224.78	1279618.00	Картометрический метод	5.00	Закрепление отсутствует
775	-	-	355225.40	1279617.47	Картометрический метод	5.00	Закрепление отсутствует
776	-	-	355226.20	1279616.18	Картометрический метод	5.00	Закрепление отсутствует
777	-	-	355226.49	1279614.34	Картометрический метод	5.00	Закрепление отсутствует
778	-	-	355226.25	1279613.47	Картометрический метод	5.00	Закрепление отсутствует
779	-	-	355224.25	1279609.29	Картометрический метод	5.00	Закрепление отсутствует
780	-	-	355223.32	1279607.63	Картометрический метод	5.00	Закрепление отсутствует
781	-	-	355216.70	1279612.03	Картометрический метод	5.00	Закрепление отсутствует
782	-	-	355216.89	1279612.47	Картометрический метод	5.00	Закрепление отсутствует
783	-	-	355217.74	1279613.89	Картометрический метод	5.00	Закрепление отсутствует
784	-	-	355219.95	1279616.42	Картометрический метод	5.00	Закрепление отсутствует
785	-	-	355221.90	1279618.30	Картометрический метод	5.00	Закрепление отсутствует
772	-	-	355222.37	1279618.51	Картометрический метод	5.00	Закрепление отсутствует
786	-	-	352890.52	1272375.52	Картометрический метод	5.00	Закрепление отсутствует
787	-	-	352888.84	1272378.68	Картометрический метод	5.00	Закрепление отсутствует
788	-	-	352886.54	1272380.16	Картометрический метод	5.00	Закрепление отсутствует
789	-	-	352884.24	1272380.65	Картометрический метод	5.00	Закрепление отсутствует
790	-	-	352880.96	1272379.50	Картометрический метод	5.00	Закрепление отсутствует
791	-	-	352878.82	1272376.88	Картометрический метод	5.00	Закрепление отсутствует
792	-	-	352875.70	1272373.43	Картометрический метод	5.00	Закрепление отсутствует
793	-	-	352873.07	1272372.44	Картометрический метод	5.00	Закрепление отсутствует
794	-	-	352870.78	1272371.13	Картометрический метод	5.00	Закрепление отсутствует
795	-	-	352869.20	1272370.48	Картометрический метод	5.00	Закрепление отсутствует
796	-	-	352868.80	1272370.31	Картометрический метод	5.00	Закрепление отсутствует
797	-	-	352866.34	1272369.33	Картометрический метод	5.00	Закрепление отсутствует

2. Сведения о характерных точках границ объекта							
Обозначение характерных точек границ	Существующие координаты, м		Измененные (уточненные) координаты, м		Метод определения координат характерной точки	Средняя квадратическая погрешность положения характерной точки (M _t), м	Описание обозначения точки на местности (при наличии)
	X	Y	X	Y			
1	2	3	4	5	6	7	8
798	-	-	352863.71	1272366.86	Картометрический метод	5.00	Закрепление отсутствует
799	-	-	352859.93	1272363.58	Картометрический метод	5.00	Закрепление отсутствует
800	-	-	352856.32	1272360.62	Картометрический метод	5.00	Закрепление отсутствует
801	-	-	352855.56	1272358.80	Картометрический метод	5.00	Закрепление отсутствует
802	-	-	352889.86	1272375.34	Картометрический метод	5.00	Закрепление отсутствует
786	-	-	352890.52	1272375.52	Картометрический метод	5.00	Закрепление отсутствует
803	-	-	356060.37	1273602.26	Картометрический метод	5.00	Закрепление отсутствует
804	-	-	356061.07	1273601.74	Картометрический метод	5.00	Закрепление отсутствует
805	-	-	356063.04	1273601.48	Картометрический метод	5.00	Закрепление отсутствует
806	-	-	356067.94	1273601.12	Картометрический метод	5.00	Закрепление отсутствует
807	-	-	356071.88	1273601.56	Картометрический метод	5.00	Закрепление отсутствует
808	-	-	356073.80	1273602.15	Картометрический метод	5.00	Закрепление отсутствует
809	-	-	356076.66	1273603.66	Картометрический метод	5.00	Закрепление отсутствует
810	-	-	356077.42	1273604.35	Картометрический метод	5.00	Закрепление отсутствует
811	-	-	356078.29	1273606.02	Картометрический метод	5.00	Закрепление отсутствует
812	-	-	356078.41	1273606.92	Картометрический метод	5.00	Закрепление отсутствует
813	-	-	356077.93	1273608.74	Картометрический метод	5.00	Закрепление отсутствует
814	-	-	356076.96	1273610.32	Картометрический метод	5.00	Закрепление отсутствует
815	-	-	356076.36	1273610.99	Картометрический метод	5.00	Закрепление отсутствует
816	-	-	356075.21	1273611.82	Картометрический метод	5.00	Закрепление отсутствует
817	-	-	356073.81	1273612.37	Картометрический метод	5.00	Закрепление отсутствует
818	-	-	356072.88	1273612.55	Картометрический метод	5.00	Закрепление отсутствует
819	-	-	356071.03	1273612.55	Картометрический метод	5.00	Закрепление отсутствует
820	-	-	356069.21	1273612.31	Картометрический метод	5.00	Закрепление отсутствует
821	-	-	356065.58	1273611.46	Картометрический метод	5.00	Закрепление отсутствует
822	-	-	356064.57	1273611.22	Картометрический метод	5.00	Закрепление отсутствует

2. Сведения о характерных точках границ объекта							
Обозначение характерных точек границ	Существующие координаты, м		Измененные (уточненные) координаты, м		Метод определения координат характерной точки	Средняя квадратическая погрешность положения характерной точки (M _t), м	Описание обозначения точки на местности (при наличии)
	X	Y	X	Y			
1	2	3	4	5	6	7	8
823	-	-	356062.42	1273610.76	Картометрический метод	5.00	Закрепление отсутствует
824	-	-	356060.96	1273610.24	Картометрический метод	5.00	Закрепление отсутствует
825	-	-	356059.90	1273609.36	Картометрический метод	5.00	Закрепление отсутствует
826	-	-	356059.59	1273608.74	Картометрический метод	5.00	Закрепление отсутствует
827	-	-	356058.57	1273605.50	Картометрический метод	5.00	Закрепление отсутствует
803	-	-	356060.37	1273602.26	Картометрический метод	5.00	Закрепление отсутствует
828	-	-	355710.96	1277774.40	Картометрический метод	5.00	Закрепление отсутствует
829	-	-	355686.77	1277784.18	Картометрический метод	5.00	Закрепление отсутствует
830	-	-	355703.60	1277761.72	Картометрический метод	5.00	Закрепление отсутствует
828	-	-	355710.96	1277774.40	Картометрический метод	5.00	Закрепление отсутствует
831	-	-	352820.84	1269466.68	Картометрический метод	5.00	Закрепление отсутствует
832	-	-	352822.48	1269465.67	Картометрический метод	5.00	Закрепление отсутствует
833	-	-	352825.25	1269463.65	Картометрический метод	5.00	Закрепление отсутствует
834	-	-	352827.27	1269460.38	Картометрический метод	5.00	Закрепление отсутствует
835	-	-	352829.03	1269459.12	Картометрический метод	5.00	Закрепление отсутствует
836	-	-	352831.17	1269459.63	Картометрический метод	5.00	Закрепление отсутствует
837	-	-	352836.34	1269466.42	Картометрический метод	5.00	Закрепление отсутствует
838	-	-	352838.85	1269470.83	Картометрический метод	5.00	Закрепление отсутствует
839	-	-	352840.37	1269473.47	Картометрический метод	5.00	Закрепление отсутствует
840	-	-	352839.86	1269475.36	Картометрический метод	5.00	Закрепление отсутствует
841	-	-	352837.09	1269477.75	Картометрический метод	5.00	Закрепление отсутствует
842	-	-	352833.56	1269478.13	Картометрический метод	5.00	Закрепление отсутствует
843	-	-	352830.79	1269477.25	Картометрический метод	5.00	Закрепление отсутствует
844	-	-	352822.10	1269469.07	Картометрический метод	5.00	Закрепление отсутствует
845	-	-	352820.72	1269467.68	Картометрический метод	5.00	Закрепление отсутствует
831	-	-	352820.84	1269466.68	Картометрический метод	5.00	Закрепление отсутствует

2. Сведения о характерных точках границ объекта							
Обозначение характерных точек границ	Существующие координаты, м		Измененные (уточненные) координаты, м		Метод определения координат характерной точки	Средняя квадратическая погрешность положения характерной точки (M _t), м	Описание обозначения точки на местности (при наличии)
	X	Y	X	Y			
1	2	3	4	5	6	7	8
846	-	-	348663.95	1268977.19	Картометрический метод	5.00	Закрепление отсутствует
847	-	-	348663.95	1268977.75	Картометрический метод	5.00	Закрепление отсутствует
848	-	-	348664.87	1268978.96	Картометрический метод	5.00	Закрепление отсутствует
849	-	-	348666.38	1268980.48	Картометрический метод	5.00	Закрепление отсутствует
850	-	-	348666.99	1268981.69	Картометрический метод	5.00	Закрепление отсутствует
851	-	-	348667.14	1268983.21	Картометрический метод	5.00	Закрепление отсутствует
852	-	-	348668.06	1268983.82	Картометрический метод	5.00	Закрепление отсутствует
853	-	-	348669.57	1268984.12	Картометрический метод	5.00	Закрепление отсутствует
854	-	-	348670.64	1268984.58	Картометрический метод	5.00	Закрепление отсутствует
855	-	-	348671.55	1268985.03	Картометрический метод	5.00	Закрепление отсутствует
856	-	-	348673.37	1268985.49	Картометрический метод	5.00	Закрепление отсутствует
857	-	-	348674.52	1268985.90	Картометрический метод	5.00	Закрепление отсутствует
858	-	-	348675.38	1268986.22	Картометрический метод	5.00	Закрепление отсутствует
859	-	-	348675.84	1268986.83	Картометрический метод	5.00	Закрепление отсутствует
860	-	-	348676.58	1268987.47	Картометрический метод	5.00	Закрепление отсутствует
861	-	-	348677.63	1268988.58	Картометрический метод	5.00	Закрепление отсутствует
862	-	-	348678.84	1268989.58	Картометрический метод	5.00	Закрепление отсутствует
863	-	-	348679.29	1268991.10	Картометрический метод	5.00	Закрепление отсутствует
864	-	-	348680.21	1268992.16	Картометрический метод	5.00	Закрепление отсутствует
865	-	-	348680.97	1268992.32	Картометрический метод	5.00	Закрепление отсутствует
866	-	-	348681.42	1268991.71	Картометрический метод	5.00	Закрепление отсутствует
867	-	-	348681.73	1268991.40	Картометрический метод	5.00	Закрепление отсутствует
868	-	-	348682.42	1268991.33	Картометрический метод	5.00	Закрепление отсутствует
869	-	-	348683.32	1268991.98	Картометрический метод	5.00	Закрепление отсутствует
870	-	-	348683.54	1268992.71	Картометрический метод	5.00	Закрепление отсутствует
871	-	-	348683.26	1268993.30	Картометрический метод	5.00	Закрепление отсутствует

2. Сведения о характерных точках границ объекта							
Обозначение характерных точек границ	Существующие координаты, м		Измененные (уточненные) координаты, м		Метод определения координат характерной точки	Средняя квадратическая погрешность положения характерной точки (M _t), м	Описание обозначения точки на местности (при наличии)
	X	Y	X	Y			
1	2	3	4	5	6	7	8
872	-	-	348682.94	1268993.99	Картометрический метод	5.00	Закрепление отсутствует
873	-	-	348682.03	1268994.59	Картометрический метод	5.00	Закрепление отсутствует
874	-	-	348681.42	1268995.50	Картометрический метод	5.00	Закрепление отсутствует
875	-	-	348681.42	1268996.41	Картометрический метод	5.00	Закрепление отсутствует
876	-	-	348682.33	1268997.17	Картометрический метод	5.00	Закрепление отсутствует
877	-	-	348683.24	1268997.17	Картометрический метод	5.00	Закрепление отсутствует
878	-	-	348683.70	1268996.87	Картометрический метод	5.00	Закрепление отсутствует
879	-	-	348684.00	1268996.26	Картометрический метод	5.00	Закрепление отсутствует
880	-	-	348683.85	1268995.65	Картометрический метод	5.00	Закрепление отсутствует
881	-	-	348683.24	1268995.05	Картометрический метод	5.00	Закрепление отсутствует
882	-	-	348683.24	1268994.90	Картометрический метод	5.00	Закрепление отсутствует
883	-	-	348684.00	1268994.90	Картометрический метод	5.00	Закрепление отсутствует
884	-	-	348684.91	1268995.35	Картометрический метод	5.00	Закрепление отсутствует
885	-	-	348685.37	1268995.81	Картометрический метод	5.00	Закрепление отсутствует
886	-	-	348686.13	1268996.41	Картометрический метод	5.00	Закрепление отсутствует
887	-	-	348686.43	1268997.17	Картометрический метод	5.00	Закрепление отсутствует
888	-	-	348686.28	1268997.63	Картометрический метод	5.00	Закрепление отсутствует
889	-	-	348685.83	1268998.08	Картометрический метод	5.00	Закрепление отсутствует
890	-	-	348685.83	1268999.90	Картометрический метод	5.00	Закрепление отсутствует
891	-	-	348686.28	1269000.51	Картометрический метод	5.00	Закрепление отсутствует
892	-	-	348687.50	1269001.12	Картометрический метод	5.00	Закрепление отсутствует
893	-	-	348688.86	1269000.97	Картометрический метод	5.00	Закрепление отсутствует
894	-	-	348690.23	1269000.97	Картометрический метод	5.00	Закрепление отсутствует
895	-	-	348690.38	1269002.03	Картометрический метод	5.00	Закрепление отсутствует
896	-	-	348690.08	1269002.48	Картометрический метод	5.00	Закрепление отсутствует
897	-	-	348689.32	1269002.33	Картометрический метод	5.00	Закрепление отсутствует

2. Сведения о характерных точках границ объекта							
Обозначение характерных точек границ	Существующие координаты, м		Измененные (уточненные) координаты, м		Метод определения координат характерной точки	Средняя квадратическая погрешность положения характерной точки (M _t), м	Описание обозначения точки на местности (при наличии)
	X	Y	X	Y			
1	2	3	4	5	6	7	8
898	-	-	348688.56	1269003.24	Картометрический метод	5.00	Закрепление отсутствует
899	-	-	348688.41	1269003.85	Картометрический метод	5.00	Закрепление отсутствует
900	-	-	348687.80	1269004.46	Картометрический метод	5.00	Закрепление отсутствует
901	-	-	348687.19	1269004.61	Картометрический метод	5.00	Закрепление отсутствует
902	-	-	348686.28	1269004.76	Картометрический метод	5.00	Закрепление отсутствует
903	-	-	348685.52	1269004.76	Картометрический метод	5.00	Закрепление отсутствует
904	-	-	348685.07	1269004.91	Картометрический метод	5.00	Закрепление отсутствует
905	-	-	348684.73	1269005.28	Картометрический метод	5.00	Закрепление отсутствует
906	-	-	348685.44	1269005.81	Картометрический метод	5.00	Закрепление отсутствует
907	-	-	348685.67	1269006.43	Картометрический метод	5.00	Закрепление отсутствует
908	-	-	348686.59	1269006.43	Картометрический метод	5.00	Закрепление отсутствует
909	-	-	348687.04	1269007.19	Картометрический метод	5.00	Закрепление отсутствует
910	-	-	348687.80	1269007.19	Картометрический метод	5.00	Закрепление отсутствует
911	-	-	348688.86	1269007.19	Картометрический метод	5.00	Закрепление отсутствует
912	-	-	348689.32	1269007.19	Картометрический метод	5.00	Закрепление отсутствует
913	-	-	348689.85	1269007.19	Картометрический метод	5.00	Закрепление отсутствует
914	-	-	348690.65	1269007.11	Картометрический метод	5.00	Закрепление отсутствует
915	-	-	348690.92	1269007.64	Картометрический метод	5.00	Закрепление отсутствует
916	-	-	348690.73	1269008.00	Картометрический метод	5.00	Закрепление отсутствует
917	-	-	348690.38	1269008.25	Картометрический метод	5.00	Закрепление отсутствует
918	-	-	348689.93	1269009.01	Картометрический метод	5.00	Закрепление отсутствует
919	-	-	348689.93	1269009.62	Картометрический метод	5.00	Закрепление отсутствует
920	-	-	348690.21	1269009.60	Картометрический метод	5.00	Закрепление отсутствует
921	-	-	348690.46	1269009.55	Картометрический метод	5.00	Закрепление отсутствует
922	-	-	348690.75	1269009.97	Картометрический метод	5.00	Закрепление отсутствует
923	-	-	348690.66	1269010.54	Картометрический метод	5.00	Закрепление отсутствует

2. Сведения о характерных точках границ объекта							
Обозначение характерных точек границ	Существующие координаты, м		Измененные (уточненные) координаты, м		Метод определения координат характерной точки	Средняя квадратическая погрешность положения характерной точки (M _t), м	Описание обозначения точки на местности (при наличии)
	X	Y	X	Y			
1	2	3	4	5	6	7	8
924	-	-	348690.41	1269010.69	Картометрический метод	5.00	Закрепление отсутствует
925	-	-	348689.93	1269010.98	Картометрический метод	5.00	Закрепление отсутствует
926	-	-	348689.79	1269011.21	Картометрический метод	5.00	Закрепление отсутствует
927	-	-	348689.65	1269011.57	Картометрический метод	5.00	Закрепление отсутствует
928	-	-	348662.47	1268977.92	Картометрический метод	5.00	Закрепление отсутствует
846	-	-	348663.95	1268977.19	Картометрический метод	5.00	Закрепление отсутствует
929	-	-	346718.46	1266494.28	Картометрический метод	5.00	Закрепление отсутствует
930	-	-	346719.10	1266493.74	Картометрический метод	5.00	Закрепление отсутствует
931	-	-	346721.11	1266492.64	Картометрический метод	5.00	Закрепление отсутствует
932	-	-	346723.02	1266492.82	Картометрический метод	5.00	Закрепление отсутствует
933	-	-	346724.12	1266494.28	Картометрический метод	5.00	Закрепление отсутствует
934	-	-	346725.85	1266497.11	Картометрический метод	5.00	Закрепление отсутствует
935	-	-	346726.49	1266497.93	Картометрический метод	5.00	Закрепление отсутствует
936	-	-	346727.13	1266498.66	Картометрический метод	5.00	Закрепление отсутствует
937	-	-	346727.77	1266499.02	Картометрический метод	5.00	Закрепление отсутствует
938	-	-	346728.95	1266498.93	Картометрический метод	5.00	Закрепление отсутствует
939	-	-	346730.05	1266498.84	Картометрический метод	5.00	Закрепление отсутствует
940	-	-	346731.14	1266498.11	Картометрический метод	5.00	Закрепление отсутствует
941	-	-	346732.42	1266497.20	Картометрический метод	5.00	Закрепление отсутствует
942	-	-	346733.88	1266496.29	Картометрический метод	5.00	Закрепление отсутствует
943	-	-	346735.43	1266496.01	Картометрический метод	5.00	Закрепление отсутствует
944	-	-	346737.16	1266496.65	Картометрический метод	5.00	Закрепление отсутствует
945	-	-	346739.62	1266499.11	Картометрический метод	5.00	Закрепление отсутствует
946	-	-	346741.17	1266502.12	Картометрический метод	5.00	Закрепление отсутствует
947	-	-	346741.81	1266504.22	Картометрический метод	5.00	Закрепление отсутствует
948	-	-	346742.17	1266505.04	Картометрический метод	5.00	Закрепление отсутствует

2. Сведения о характерных точках границ объекта							
Обозначение характерных точек границ	Существующие координаты, м		Измененные (уточненные) координаты, м		Метод определения координат характерной точки	Средняя квадратическая погрешность положения характерной точки (M _t), м	Описание обозначения точки на местности (при наличии)
	X	Y	X	Y			
1	2	3	4	5	6	7	8
949	-	-	346742.26	1266506.22	Картометрический метод	5.00	Закрепление отсутствует
950	-	-	346741.35	1266507.68	Картометрический метод	5.00	Закрепление отсутствует
951	-	-	346740.08	1266508.04	Картометрический метод	5.00	Закрепление отсутствует
952	-	-	346737.89	1266507.22	Картометрический метод	5.00	Закрепление отсутствует
953	-	-	346735.15	1266506.40	Картометрический метод	5.00	Закрепление отсутствует
954	-	-	346733.33	1266506.04	Картометрический метод	5.00	Закрепление отсутствует
955	-	-	346732.23	1266506.49	Картометрический метод	5.00	Закрепление отсутствует
956	-	-	346731.32	1266507.50	Картометрический метод	5.00	Закрепление отсутствует
957	-	-	346730.23	1266508.14	Картометрический метод	5.00	Закрепление отсутствует
958	-	-	346728.22	1266507.95	Картометрический метод	5.00	Закрепление отсутствует
959	-	-	346725.40	1266506.86	Картометрический метод	5.00	Закрепление отсутствует
960	-	-	346722.57	1266505.13	Картометрический метод	5.00	Закрепление отсутствует
961	-	-	346720.65	1266502.39	Картометрический метод	5.00	Закрепление отсутствует
962	-	-	346718.19	1266496.01	Картометрический метод	5.00	Закрепление отсутствует
929	-	-	346718.46	1266494.28	Картометрический метод	5.00	Закрепление отсутствует
963	-	-	355771.61	1277882.90	Картометрический метод	5.00	Закрепление отсутствует
964	-	-	355768.97	1277884.46	Картометрический метод	5.00	Закрепление отсутствует
965	-	-	355766.94	1277885.54	Картометрический метод	5.00	Закрепление отсутствует
966	-	-	355763.56	1277887.25	Картометрический метод	5.00	Закрепление отсутствует
967	-	-	355761.71	1277887.25	Картометрический метод	5.00	Закрепление отсутствует
968	-	-	355759.55	1277885.72	Картометрический метод	5.00	Закрепление отсутствует
969	-	-	355757.69	1277883.07	Картометрический метод	5.00	Закрепление отсутствует
970	-	-	355755.06	1277879.66	Картометрический метод	5.00	Закрепление отсутствует
971	-	-	355752.26	1277876.72	Картометрический метод	5.00	Закрепление отсутствует
972	-	-	355751.17	1277872.55	Картометрический метод	5.00	Закрепление отсутствует
973	-	-	355752.40	1277870.56	Картометрический метод	5.00	Закрепление отсутствует

2. Сведения о характерных точках границ объекта							
Обозначение характерных точек границ	Существующие координаты, м		Измененные (уточненные) координаты, м		Метод определения координат характерной точки	Средняя квадратическая погрешность положения характерной точки (M _t), м	Описание обозначения точки на местности (при наличии)
	X	Y	X	Y			
1	2	3	4	5	6	7	8
974	-	-	355755.02	1277869.16	Картометрический метод	5.00	Закрепление отсутствует
975	-	-	355758.43	1277869.63	Картометрический метод	5.00	Закрепление отсутствует
976	-	-	355761.85	1277870.88	Картометрический метод	5.00	Закрепление отсутствует
977	-	-	355764.96	1277871.34	Картометрический метод	5.00	Закрепление отсутствует
978	-	-	355766.83	1277870.87	Картометрический метод	5.00	Закрепление отсутствует
979	-	-	355766.93	1277870.86	Картометрический метод	5.00	Закрепление отсутствует
980	-	-	355773.37	1277881.97	Картометрический метод	5.00	Закрепление отсутствует
963	-	-	355771.61	1277882.90	Картометрический метод	5.00	Закрепление отсутствует
981	-	-	355609.72	1276971.89	Картометрический метод	5.00	Закрепление отсутствует
982	-	-	355612.36	1276972.03	Картометрический метод	5.00	Закрепление отсутствует
983	-	-	355617.30	1276973.17	Картометрический метод	5.00	Закрепление отсутствует
984	-	-	355619.21	1276972.98	Картометрический метод	5.00	Закрепление отсутствует
985	-	-	355621.30	1276974.31	Картометрический метод	5.00	Закрепление отсутствует
986	-	-	355622.44	1276976.98	Картометрический метод	5.00	Закрепление отсутствует
987	-	-	355623.58	1276979.45	Картометрический метод	5.00	Закрепление отсутствует
988	-	-	355625.49	1276983.63	Картометрический метод	5.00	Закрепление отсутствует
989	-	-	355625.49	1276988.01	Картометрический метод	5.00	Закрепление отсутствует
990	-	-	355625.49	1276989.34	Картометрический метод	5.00	Закрепление отсутствует
991	-	-	355625.87	1276992.76	Картометрический метод	5.00	Закрепление отсутствует
992	-	-	355624.54	1276995.04	Картометрический метод	5.00	Закрепление отсутствует
993	-	-	355622.63	1276996.00	Картометрический метод	5.00	Закрепление отсутствует
994	-	-	355620.54	1276995.04	Картометрический метод	5.00	Закрепление отсутствует
995	-	-	355619.02	1276992.38	Картометрический метод	5.00	Закрепление отсутствует
996	-	-	355617.30	1276991.24	Картометрический метод	5.00	Закрепление отсутствует
997	-	-	355614.64	1276989.34	Картометрический метод	5.00	Закрепление отсутствует
998	-	-	355611.98	1276985.73	Картометрический метод	5.00	Закрепление отсутствует

2. Сведения о характерных точках границ объекта							
Обозначение характерных точек границ	Существующие координаты, м		Измененные (уточненные) координаты, м		Метод определения координат характерной точки	Средняя квадратическая погрешность положения характерной точки (M _t), м	Описание обозначения точки на местности (при наличии)
	X	Y	X	Y			
1	2	3	4	5	6	7	8
999	-	-	355610.83	1276983.25	Картометрический метод	5.00	Закрепление отсутствует
1000	-	-	355608.45	1276980.38	Картометрический метод	5.00	Закрепление отсутствует
1001	-	-	355608.53	1276979.83	Картометрический метод	5.00	Закрепление отсутствует
981	-	-	355609.72	1276971.89	Картометрический метод	5.00	Закрепление отсутствует
1002	-	-	356239.06	1277318.31	Картометрический метод	5.00	Закрепление отсутствует
1003	-	-	356240.49	1277321.76	Картометрический метод	5.00	Закрепление отсутствует
1004	-	-	356213.90	1277338.48	Картометрический метод	5.00	Закрепление отсутствует
1005	-	-	356210.12	1277332.95	Картометрический метод	5.00	Закрепление отсутствует
1006	-	-	356217.73	1277328.43	Картометрический метод	5.00	Закрепление отсутствует
1007	-	-	356236.41	1277317.76	Картометрический метод	5.00	Закрепление отсутствует
1008	-	-	356254.52	1277307.64	Картометрический метод	5.00	Закрепление отсутствует
1009	-	-	356256.51	1277310.75	Картометрический метод	5.00	Закрепление отсутствует
1010	-	-	356256.79	1277312.28	Картометрический метод	5.00	Закрепление отсутствует
1011	-	-	356255.89	1277313.56	Картометрический метод	5.00	Закрепление отсутствует
1012	-	-	356244.70	1277319.99	Картометрический метод	5.00	Закрепление отсутствует
1013	-	-	356243.29	1277316.56	Картометрический метод	5.00	Закрепление отсутствует
1002	-	-	356239.06	1277318.31	Картометрический метод	5.00	Закрепление отсутствует
1014	-	-	355945.35	1277451.77	Картометрический метод	5.00	Закрепление отсутствует
1015	-	-	355941.42	1277450.06	Картометрический метод	5.00	Закрепление отсутствует
1016	-	-	355942.04	1277447.64	Картометрический метод	5.00	Закрепление отсутствует
1017	-	-	355942.51	1277444.35	Картометрический метод	5.00	Закрепление отсутствует
1018	-	-	355942.99	1277441.05	Картометрический метод	5.00	Закрепление отсутствует
1019	-	-	355943.49	1277439.77	Картометрический метод	5.00	Закрепление отсутствует
1020	-	-	355944.67	1277438.77	Картометрический метод	5.00	Закрепление отсутствует
1021	-	-	355946.19	1277438.48	Картометрический метод	5.00	Закрепление отсутствует
1022	-	-	355947.50	1277438.90	Картометрический метод	5.00	Закрепление отсутствует

2. Сведения о характерных точках границ объекта							
Обозначение характерных точек границ	Существующие координаты, м		Измененные (уточненные) координаты, м		Метод определения координат характерной точки	Средняя квадратическая погрешность положения характерной точки (M _t), м	Описание обозначения точки на местности (при наличии)
	X	Y	X	Y			
1	2	3	4	5	6	7	8
1023	-	-	355952.86	1277442.11	Картометрический метод	5.00	Закрепление отсутствует
1024	-	-	355958.09	1277444.03	Картометрический метод	5.00	Закрепление отсутствует
1025	-	-	355968.55	1277445.56	Картометрический метод	5.00	Закрепление отсутствует
1026	-	-	355963.59	1277456.91	Картометрический метод	5.00	Закрепление отсутствует
1027	-	-	355963.03	1277458.02	Картометрический метод	5.00	Закрепление отсутствует
1028	-	-	355962.58	1277458.91	Картометрический метод	5.00	Закрепление отсутствует
1029	-	-	355949.86	1277453.73	Картометрический метод	5.00	Закрепление отсутствует
1014	-	-	355945.35	1277451.77	Картометрический метод	5.00	Закрепление отсутствует
1030	-	-	355937.05	1277461.06	Картометрический метод	5.00	Закрепление отсутствует
1031	-	-	355940.33	1277454.33	Картометрический метод	5.00	Закрепление отсутствует
1032	-	-	355941.17	1277451.04	Картометрический метод	5.00	Закрепление отсутствует
1033	-	-	355945.00	1277452.70	Картометрический метод	5.00	Закрепление отсутствует
1034	-	-	355949.47	1277454.65	Картометрический метод	5.00	Закрепление отсутствует
1035	-	-	355962.13	1277459.80	Картометрический метод	5.00	Закрепление отсутствует
1036	-	-	355961.60	1277460.85	Картометрический метод	5.00	Закрепление отсутствует
1037	-	-	355958.68	1277466.62	Картометрический метод	5.00	Закрепление отсутствует
1038	-	-	355957.60	1277467.81	Картометрический метод	5.00	Закрепление отсутствует
1039	-	-	355956.06	1277468.27	Картометрический метод	5.00	Закрепление отсутствует
1040	-	-	355936.80	1277468.65	Картометрический метод	5.00	Закрепление отсутствует
1041	-	-	355933.42	1277468.72	Картометрический метод	5.00	Закрепление отсутствует
1042	-	-	355931.18	1277468.76	Картометрический метод	5.00	Закрепление отсутствует
1043	-	-	355934.86	1277463.93	Картометрический метод	5.00	Закрепление отсутствует
1030	-	-	355937.05	1277461.06	Картометрический метод	5.00	Закрепление отсутствует
1044	-	-	347502.24	1267536.58	Картометрический метод	5.00	Закрепление отсутствует
1045	-	-	347502.99	1267533.68	Картометрический метод	5.00	Закрепление отсутствует
1046	-	-	347504.70	1267531.23	Картометрический метод	5.00	Закрепление отсутствует

2. Сведения о характерных точках границ объекта							
Обозначение характерных точек границ	Существующие координаты, м		Измененные (уточненные) координаты, м		Метод определения координат характерной точки	Средняя квадратическая погрешность положения характерной точки (M _t), м	Описание обозначения точки на местности (при наличии)
	X	Y	X	Y			
1	2	3	4	5	6	7	8
1047	-	-	347507.27	1267529.72	Картометрический метод	5.00	Закрепление отсутствует
1048	-	-	347509.96	1267529.18	Картометрический метод	5.00	Закрепление отсутствует
1049	-	-	347512.87	1267529.51	Картометрический метод	5.00	Закрепление отсутствует
1050	-	-	347514.58	1267530.35	Картометрический метод	5.00	Закрепление отсутствует
1051	-	-	347517.49	1267533.68	Картометрический метод	5.00	Закрепление отсутствует
1052	-	-	347520.82	1267539.38	Картометрический метод	5.00	Закрепление отсутствует
1053	-	-	347522.22	1267544.75	Картометрический метод	5.00	Закрепление отсутствует
1054	-	-	347522.54	1267548.30	Картометрический метод	5.00	Закрепление отсутствует
1055	-	-	347522.44	1267550.98	Картометрический метод	5.00	Закрепление отсутствует
1056	-	-	347521.36	1267552.92	Картометрический метод	5.00	Закрепление отсутствует
1057	-	-	347519.21	1267553.99	Картометрический метод	5.00	Закрепление отсутствует
1058	-	-	347517.38	1267554.10	Картометрический метод	5.00	Закрепление отсутствует
1059	-	-	347513.77	1267553.24	Картометрический метод	5.00	Закрепление отсутствует
1060	-	-	347502.59	1267539.40	Картометрический метод	5.00	Закрепление отсутствует
1044	-	-	347502.24	1267536.58	Картометрический метод	5.00	Закрепление отсутствует
1061	-	-	355760.42	1277505.60	Картометрический метод	5.00	Закрепление отсутствует
1062	-	-	355776.82	1277491.28	Картометрический метод	5.00	Закрепление отсутствует
1063	-	-	355786.03	1277504.00	Картометрический метод	5.00	Закрепление отсутствует
1064	-	-	355770.56	1277518.98	Картометрический метод	5.00	Закрепление отсутствует
1065	-	-	355770.26	1277518.29	Картометрический метод	5.00	Закрепление отсутствует
1066	-	-	355764.95	1277510.41	Картометрический метод	5.00	Закрепление отсутствует
1067	-	-	355760.51	1277506.23	Картометрический метод	5.00	Закрепление отсутствует
1068	-	-	355760.21	1277505.95	Картометрический метод	5.00	Закрепление отсутствует
1069	-	-	355760.15	1277505.90	Картометрический метод	5.00	Закрепление отсутствует
1061	-	-	355760.42	1277505.60	Картометрический метод	5.00	Закрепление отсутствует
1070	-	-	352656.32	1273010.35	Картометрический метод	5.00	Закрепление отсутствует

2. Сведения о характерных точках границ объекта							
Обозначение характерных точек границ	Существующие координаты, м		Измененные (уточненные) координаты, м		Метод определения координат характерной точки	Средняя квадратическая погрешность положения характерной точки (M _t), м	Описание обозначения точки на местности (при наличии)
	X	Y	X	Y			
1	2	3	4	5	6	7	8
1071	-	-	352656.77	1273008.55	Картометрический метод	5.00	Закрепление отсутствует
1072	-	-	352658.01	1273006.87	Картометрический метод	5.00	Закрепление отсутствует
1073	-	-	352660.25	1273004.86	Картометрический метод	5.00	Закрепление отсутствует
1074	-	-	352663.05	1273002.95	Картометрический метод	5.00	Закрепление отсутствует
1075	-	-	352665.74	1273000.15	Картометрический метод	5.00	Закрепление отсутствует
1076	-	-	352666.97	1272996.90	Картометрический метод	5.00	Закрепление отсутствует
1077	-	-	352667.08	1272994.59	Картометрический метод	5.00	Закрепление отсутствует
1078	-	-	352671.80	1272995.39	Картометрический метод	5.00	Закрепление отсутствует
1079	-	-	352677.75	1272990.55	Картометрический метод	5.00	Закрепление отсутствует
1080	-	-	352683.83	1272988.02	Картометрический метод	5.00	Закрепление отсутствует
1081	-	-	352688.66	1272986.02	Картометрический метод	5.00	Закрепление отсутствует
1082	-	-	352697.49	1272981.62	Картометрический метод	5.00	Закрепление отсутствует
1083	-	-	352702.84	1272983.03	Картометрический метод	5.00	Закрепление отсутствует
1084	-	-	352703.90	1272979.01	Картометрический метод	5.00	Закрепление отсутствует
1085	-	-	352708.54	1272980.16	Картометрический метод	5.00	Закрепление отсутствует
1086	-	-	352710.76	1272980.36	Картометрический метод	5.00	Закрепление отсутствует
1087	-	-	352715.43	1272977.48	Картометрический метод	5.00	Закрепление отсутствует
1088	-	-	352718.82	1272978.71	Картометрический метод	5.00	Закрепление отсутствует
1089	-	-	352719.54	1272976.72	Картометрический метод	5.00	Закрепление отсутствует
1090	-	-	352725.47	1272978.88	Картометрический метод	5.00	Закрепление отсутствует
1091	-	-	352726.33	1272976.51	Картометрический метод	5.00	Закрепление отсутствует
1092	-	-	352730.81	1272978.13	Картометрический метод	5.00	Закрепление отсутствует
1093	-	-	352732.45	1272973.59	Картометрический метод	5.00	Закрепление отсутствует
1094	-	-	352730.68	1272972.94	Картометрический метод	5.00	Закрепление отсутствует
1095	-	-	352730.94	1272972.46	Картометрический метод	5.00	Закрепление отсутствует
1096	-	-	352733.84	1272973.89	Картометрический метод	5.00	Закрепление отсутствует

2. Сведения о характерных точках границ объекта							
Обозначение характерных точек границ	Существующие координаты, м		Измененные (уточненные) координаты, м		Метод определения координат характерной точки	Средняя квадратическая погрешность положения характерной точки (M _t), м	Описание обозначения точки на местности (при наличии)
	X	Y	X	Y			
1	2	3	4	5	6	7	8
1097	-	-	352737.64	1272975.76	Картометрический метод	5.00	Закрепление отсутствует
1098	-	-	352730.67	1272978.28	Картометрический метод	5.00	Закрепление отсутствует
1099	-	-	352727.21	1272979.03	Картометрический метод	5.00	Закрепление отсутствует
1100	-	-	352719.02	1272980.06	Картометрический метод	5.00	Закрепление отсутствует
1101	-	-	352708.93	1272983.58	Картометрический метод	5.00	Закрепление отсутствует
1102	-	-	352702.96	1272986.45	Картометрический метод	5.00	Закрепление отсутствует
1103	-	-	352691.00	1272989.00	Картометрический метод	5.00	Закрепление отсутствует
1104	-	-	352685.00	1272991.03	Картометрический метод	5.00	Закрепление отсутствует
1105	-	-	352680.36	1272993.46	Картометрический метод	5.00	Закрепление отсутствует
1106	-	-	352674.91	1272998.10	Картометрический метод	5.00	Закрепление отсутствует
1107	-	-	352671.03	1273002.72	Картометрический метод	5.00	Закрепление отсутствует
1108	-	-	352661.17	1273011.03	Картометрический метод	5.00	Закрепление отсутствует
1109	-	-	352657.25	1273015.00	Картометрический метод	5.00	Закрепление отсутствует
1110	-	-	352656.55	1273013.60	Картометрический метод	5.00	Закрепление отсутствует
1070	-	-	352656.32	1273010.35	Картометрический метод	5.00	Закрепление отсутствует
1111	-	-	355798.73	1277281.05	Картометрический метод	5.00	Закрепление отсутствует
1112	-	-	355800.89	1277283.65	Картометрический метод	5.00	Закрепление отсутствует
1113	-	-	355801.54	1277286.02	Картометрический метод	5.00	Закрепление отсутствует
1114	-	-	355801.76	1277287.97	Картометрический метод	5.00	Закрепление отсутствует
1115	-	-	355803.05	1277290.78	Картометрический метод	5.00	Закрепление отсутствует
1116	-	-	355803.27	1277293.15	Картометрический метод	5.00	Закрепление отсутствует
1117	-	-	355801.97	1277294.66	Картометрический метод	5.00	Закрепление отсутствует
1118	-	-	355799.32	1277296.08	Картометрический метод	5.00	Закрепление отсутствует
1119	-	-	355797.39	1277294.25	Картометрический метод	5.00	Закрепление отсутствует
1120	-	-	355796.57	1277292.94	Картометрический метод	5.00	Закрепление отсутствует
1121	-	-	355793.32	1277288.83	Картометрический метод	5.00	Закрепление отсутствует

2. Сведения о характерных точках границ объекта							
Обозначение характерных точек границ	Существующие координаты, м		Измененные (уточненные) координаты, м		Метод определения координат характерной точки	Средняя квадратическая погрешность положения характерной точки (M _t), м	Описание обозначения точки на местности (при наличии)
	X	Y	X	Y			
1	2	3	4	5	6	7	8
1122	-	-	355788.57	1277281.70	Картометрический метод	5.00	Закрепление отсутствует
1123	-	-	355784.46	1277274.79	Картометрический метод	5.00	Закрепление отсутствует
1124	-	-	355790.51	1277267.44	Картометрический метод	5.00	Закрепление отсутствует
1125	-	-	355795.92	1277264.63	Картометрический метод	5.00	Закрепление отсутствует
1126	-	-	355802.62	1277263.55	Картометрический метод	5.00	Закрепление отсутствует
1127	-	-	355805.65	1277266.58	Картометрический метод	5.00	Закрепление отсутствует
1128	-	-	355805.65	1277270.03	Картометрический метод	5.00	Закрепление отсутствует
1129	-	-	355801.32	1277273.92	Картометрический метод	5.00	Закрепление отсутствует
1130	-	-	355798.08	1277278.03	Картометрический метод	5.00	Закрепление отсутствует
1111	-	-	355798.73	1277281.05	Картометрический метод	5.00	Закрепление отсутствует
1131	-	-	349099.04	1266729.01	Картометрический метод	5.00	Закрепление отсутствует
1132	-	-	349107.49	1266719.97	Картометрический метод	5.00	Закрепление отсутствует
1133	-	-	349110.94	1266716.60	Картометрический метод	5.00	Закрепление отсутствует
1134	-	-	349111.83	1266722.02	Картометрический метод	5.00	Закрепление отсутствует
1135	-	-	349113.87	1266724.75	Картометрический метод	5.00	Закрепление отсутствует
1136	-	-	349116.60	1266726.79	Картометрический метод	5.00	Закрепление отсутствует
1137	-	-	349119.10	1266731.34	Картометрический метод	5.00	Закрепление отсутствует
1138	-	-	349120.69	1266734.97	Картометрический метод	5.00	Закрепление отсутствует
1139	-	-	349120.69	1266739.06	Картометрический метод	5.00	Закрепление отсутствует
1140	-	-	349117.74	1266742.69	Картометрический метод	5.00	Закрепление отсутствует
1141	-	-	349114.10	1266744.28	Картометрический метод	5.00	Закрепление отсутствует
1142	-	-	349109.33	1266742.92	Картометрический метод	5.00	Закрепление отсутствует
1143	-	-	349103.88	1266738.83	Картометрический метод	5.00	Закрепление отсутствует
1144	-	-	349100.92	1266735.42	Картометрический метод	5.00	Закрепление отсутствует
1145	-	-	349096.97	1266734.09	Картометрический метод	5.00	Закрепление отсутствует
1146	-	-	349097.11	1266732.92	Картометрический метод	5.00	Закрепление отсутствует

2. Сведения о характерных точках границ объекта							
Обозначение характерных точек границ	Существующие координаты, м		Измененные (уточненные) координаты, м		Метод определения координат характерной точки	Средняя квадратическая погрешность положения характерной точки (M _t), м	Описание обозначения точки на местности (при наличии)
	X	Y	X	Y			
1	2	3	4	5	6	7	8
1131	-	-	349099.04	1266729.01	Картометрический метод	5.00	Закрепление отсутствует
1147	-	-	353113.64	1269470.56	Картометрический метод	5.00	Закрепление отсутствует
1148	-	-	353105.74	1269468.23	Картометрический метод	5.00	Закрепление отсутствует
1149	-	-	353102.62	1269467.13	Картометрический метод	5.00	Закрепление отсутствует
1150	-	-	353101.50	1269464.70	Картометрический метод	5.00	Закрепление отсутствует
1151	-	-	353101.86	1269461.11	Картометрический метод	5.00	Закрепление отсутствует
1152	-	-	353103.36	1269459.27	Картометрический метод	5.00	Закрепление отсутствует
1153	-	-	353116.87	1269460.29	Картометрический метод	5.00	Закрепление отсутствует
1154	-	-	353137.35	1269461.81	Картометрический метод	5.00	Закрепление отсутствует
1155	-	-	353139.36	1269466.50	Картометрический метод	5.00	Закрепление отсутствует
1156	-	-	353139.18	1269469.19	Картометрический метод	5.00	Закрепление отсутствует
1157	-	-	353138.64	1269471.35	Картометрический метод	5.00	Закрепление отсутствует
1158	-	-	353128.97	1269471.46	Картометрический метод	5.00	Закрепление отсутствует
1147	-	-	353113.64	1269470.56	Картометрический метод	5.00	Закрепление отсутствует
1159	-	-	353017.01	1272855.62	Картометрический метод	5.00	Закрепление отсутствует
1160	-	-	353015.76	1272858.28	Картометрический метод	5.00	Закрепление отсутствует
1161	-	-	353014.53	1272859.85	Картометрический метод	5.00	Закрепление отсутствует
1162	-	-	353012.57	1272860.93	Картометрический метод	5.00	Закрепление отсутствует
1163	-	-	353011.51	1272862.16	Картометрический метод	5.00	Закрепление отсутствует
1164	-	-	353010.43	1272864.86	Картометрический метод	5.00	Закрепление отсутствует
1165	-	-	353007.95	1272868.75	Картометрический метод	5.00	Закрепление отсутствует
1166	-	-	353005.12	1272870.51	Картометрический метод	5.00	Закрепление отсутствует
1167	-	-	353002.27	1272871.23	Картометрический метод	5.00	Закрепление отсутствует
1168	-	-	352999.44	1272870.70	Картометрический метод	5.00	Закрепление отсутствует
1169	-	-	352996.61	1272867.17	Картометрический метод	5.00	Закрепление отсутствует
1170	-	-	352994.84	1272863.97	Картометрический метод	5.00	Закрепление отсутствует

2. Сведения о характерных точках границ объекта							
Обозначение характерных точек границ	Существующие координаты, м		Измененные (уточненные) координаты, м		Метод определения координат характерной точки	Средняя квадратическая погрешность положения характерной точки (M _t), м	Описание обозначения точки на местности (при наличии)
	X	Y	X	Y			
1	2	3	4	5	6	7	8
1171	-	-	352995.02	1272861.31	Картометрический метод	5.00	Закрепление отсутствует
1172	-	-	352996.07	1272859.91	Картометрический метод	5.00	Закрепление отсутствует
1173	-	-	352997.66	1272858.66	Картометрический метод	5.00	Закрепление отсутствует
1174	-	-	352998.91	1272857.61	Картометрический метод	5.00	Закрепление отсутствует
1175	-	-	353000.86	1272856.18	Картометрический метод	5.00	Закрепление отсутствует
1176	-	-	353003.54	1272853.15	Картометрический метод	5.00	Закрепление отсутствует
1177	-	-	353004.60	1272852.08	Картометрический метод	5.00	Закрепление отсутствует
1178	-	-	353005.15	1272850.82	Картометрический метод	5.00	Закрепление отсутствует
1179	-	-	353005.33	1272849.40	Картометрический метод	5.00	Закрепление отсутствует
1180	-	-	353005.86	1272847.63	Картометрический метод	5.00	Закрепление отсутствует
1181	-	-	353006.74	1272846.22	Картометрический метод	5.00	Закрепление отсутствует
1182	-	-	353008.33	1272844.80	Картометрический метод	5.00	Закрепление отсутствует
1183	-	-	353010.09	1272843.93	Картометрический метод	5.00	Закрепление отсутствует
1184	-	-	353012.58	1272843.38	Картометрический метод	5.00	Закрепление отсутствует
1185	-	-	353015.25	1272843.74	Картометрический метод	5.00	Закрепление отсутствует
1186	-	-	353017.01	1272845.33	Картометрический метод	5.00	Закрепление отсутствует
1187	-	-	353017.72	1272848.51	Картометрический метод	5.00	Закрепление отсутствует
1188	-	-	353017.72	1272851.36	Картометрический метод	5.00	Закрепление отсутствует
1189	-	-	353017.00	1272853.31	Картометрический метод	5.00	Закрепление отсутствует
1159	-	-	353017.01	1272855.62	Картометрический метод	5.00	Закрепление отсутствует
1190	-	-	352935.07	1272552.08	Картометрический метод	5.00	Закрепление отсутствует
1191	-	-	352933.00	1272553.99	Картометрический метод	5.00	Закрепление отсутствует
1192	-	-	352932.05	1272554.94	Картометрический метод	5.00	Закрепление отсутствует
1193	-	-	352931.57	1272556.37	Картометрический метод	5.00	Закрепление отсутствует
1194	-	-	352932.31	1272559.25	Картометрический метод	5.00	Закрепление отсутствует
1195	-	-	352932.35	1272559.40	Картометрический метод	5.00	Закрепление отсутствует

2. Сведения о характерных точках границ объекта							
Обозначение характерных точек границ	Существующие координаты, м		Измененные (уточненные) координаты, м		Метод определения координат характерной точки	Средняя квадратическая погрешность положения характерной точки (M _t), м	Описание обозначения точки на местности (при наличии)
	X	Y	X	Y			
1	2	3	4	5	6	7	8
1196	-	-	352932.66	1272561.14	Картометрический метод	5.00	Закрепление отсутствует
1197	-	-	352932.03	1272563.68	Картометрический метод	5.00	Закрепление отсутствует
1198	-	-	352927.43	1272567.33	Картометрический метод	5.00	Закрепление отсутствует
1199	-	-	352927.12	1272567.44	Картометрический метод	5.00	Закрепление отсутствует
1200	-	-	352925.68	1272567.99	Картометрический метод	5.00	Закрепление отсутствует
1201	-	-	352922.00	1272569.19	Картометрический метод	5.00	Закрепление отсутствует
1202	-	-	352920.43	1272569.42	Картометрический метод	5.00	Закрепление отсутствует
1203	-	-	352916.30	1272569.42	Картометрический метод	5.00	Закрепление отсутствует
1204	-	-	352917.24	1272568.55	Картометрический метод	5.00	Закрепление отсутствует
1205	-	-	352919.06	1272567.83	Картометрический метод	5.00	Закрепление отсутствует
1206	-	-	352924.71	1272566.73	Картометрический метод	5.00	Закрепление отсутствует
1207	-	-	352926.30	1272566.02	Картометрический метод	5.00	Закрепление отсутствует
1208	-	-	352926.87	1272565.50	Картометрический метод	5.00	Закрепление отсутствует
1209	-	-	352927.39	1272564.93	Картометрический метод	5.00	Закрепление отсутствует
1210	-	-	352927.74	1272563.27	Картометрический метод	5.00	Закрепление отсутствует
1211	-	-	352927.60	1272561.72	Картометрический метод	5.00	Закрепление отсутствует
1212	-	-	352925.90	1272558.91	Картометрический метод	5.00	Закрепление отсутствует
1213	-	-	352923.38	1272556.26	Картометрический метод	5.00	Закрепление отсутствует
1214	-	-	352922.30	1272553.87	Картометрический метод	5.00	Закрепление отсутствует
1215	-	-	352922.40	1272551.03	Картометрический метод	5.00	Закрепление отсутствует
1216	-	-	352923.26	1272546.26	Картометрический метод	5.00	Закрепление отсутствует
1217	-	-	352927.90	1272538.36	Картометрический метод	5.00	Закрепление отсутствует
1218	-	-	352939.48	1272516.15	Картометрический метод	5.00	Закрепление отсутствует
1219	-	-	352943.00	1272510.85	Картометрический метод	5.00	Закрепление отсутствует
1220	-	-	352942.85	1272513.64	Картометрический метод	5.00	Закрепление отсутствует
1221	-	-	352942.65	1272514.62	Картометрический метод	5.00	Закрепление отсутствует

2. Сведения о характерных точках границ объекта							
Обозначение характерных точек границ	Существующие координаты, м		Измененные (уточненные) координаты, м		Метод определения координат характерной точки	Средняя квадратическая погрешность положения характерной точки (M _t), м	Описание обозначения точки на местности (при наличии)
	X	Y	X	Y			
1	2	3	4	5	6	7	8
1222	-	-	352942.53	1272515.23	Картометрический метод	5.00	Закрепление отсутствует
1223	-	-	352941.74	1272517.30	Картометрический метод	5.00	Закрепление отсутствует
1224	-	-	352937.94	1272522.01	Картометрический метод	5.00	Закрепление отсутствует
1225	-	-	352935.39	1272525.51	Картометрический метод	5.00	Закрепление отсутствует
1226	-	-	352933.64	1272528.06	Картометрический метод	5.00	Закрепление отсутствует
1227	-	-	352932.05	1272531.24	Картометрический метод	5.00	Закрепление отсутствует
1228	-	-	352931.25	1272534.26	Картометрический метод	5.00	Закрепление отсутствует
1229	-	-	352931.25	1272536.33	Картометрический метод	5.00	Закрепление отсутствует
1230	-	-	352931.89	1272538.56	Картометрический метод	5.00	Закрепление отсутствует
1231	-	-	352933.32	1272540.31	Картометрический метод	5.00	Закрепление отсутствует
1232	-	-	352936.19	1272541.58	Картометрический метод	5.00	Закрепление отсутствует
1233	-	-	352938.89	1272541.74	Картометрический метод	5.00	Закрепление отсутствует
1234	-	-	352941.60	1272541.90	Картометрический метод	5.00	Закрепление отсутствует
1235	-	-	352943.03	1272542.39	Картометрический метод	5.00	Закрепление отсутствует
1236	-	-	352945.09	1272543.19	Картометрический метод	5.00	Закрепление отсутствует
1237	-	-	352946.03	1272544.92	Картометрический метод	5.00	Закрепление отсутствует
1238	-	-	352945.40	1272547.14	Картометрический метод	5.00	Закрепление отсутствует
1239	-	-	352943.35	1272548.40	Картометрический метод	5.00	Закрепление отсутствует
1240	-	-	352941.44	1272548.56	Картометрический метод	5.00	Закрепление отсутствует
1241	-	-	352939.05	1272549.35	Картометрический метод	5.00	Закрепление отсутствует
1242	-	-	352938.38	1272549.69	Картометрический метод	5.00	Закрепление отсутствует
1243	-	-	352937.46	1272550.17	Картометрический метод	5.00	Закрепление отсутствует
1190	-	-	352935.07	1272552.08	Картометрический метод	5.00	Закрепление отсутствует
1244	-	-	352466.88	1269898.63	Картометрический метод	5.00	Закрепление отсутствует
1245	-	-	352463.88	1269895.48	Картометрический метод	5.00	Закрепление отсутствует
1246	-	-	352462.44	1269894.48	Картометрический метод	5.00	Закрепление отсутствует

2. Сведения о характерных точках границ объекта							
Обозначение характерных точек границ	Существующие координаты, м		Измененные (уточненные) координаты, м		Метод определения координат характерной точки	Средняя квадратическая погрешность положения характерной точки (M _t), м	Описание обозначения точки на местности (при наличии)
	X	Y	X	Y			
1	2	3	4	5	6	7	8
1247	-	-	352461.16	1269895.05	Картометрический метод	5.00	Закрепление отсутствует
1248	-	-	352460.44	1269895.62	Картометрический метод	5.00	Закрепление отсутствует
1249	-	-	352460.15	1269896.63	Картометрический метод	5.00	Закрепление отсутствует
1250	-	-	352461.01	1269897.91	Картометрический метод	5.00	Закрепление отсутствует
1251	-	-	352461.59	1269899.77	Картометрический метод	5.00	Закрепление отсутствует
1252	-	-	352460.58	1269901.78	Картометрический метод	5.00	Закрепление отсутствует
1253	-	-	352459.05	1269903.68	Картометрический метод	5.00	Закрепление отсутствует
1254	-	-	352455.30	1269876.47	Картометрический метод	5.00	Закрепление отсутствует
1255	-	-	352459.51	1269878.58	Картометрический метод	5.00	Закрепление отсутствует
1256	-	-	352464.99	1269880.83	Картометрический метод	5.00	Закрепление отсутствует
1257	-	-	352472.40	1269884.37	Картометрический метод	5.00	Закрепление отсутствует
1258	-	-	352482.53	1269885.79	Картометрический метод	5.00	Закрепление отсутствует
1259	-	-	352480.12	1269890.29	Картометрический метод	5.00	Закрепление отсутствует
1260	-	-	352475.34	1269898.13	Картометрический метод	5.00	Закрепление отсутствует
1261	-	-	352473.72	1269901.62	Картометрический метод	5.00	Закрепление отсутствует
1262	-	-	352469.32	1269899.63	Картометрический метод	5.00	Закрепление отсутствует
1244	-	-	352466.88	1269898.63	Картометрический метод	5.00	Закрепление отсутствует
1263	-	-	356622.38	1277550.17	Картометрический метод	5.00	Закрепление отсутствует
1264	-	-	356626.05	1277547.84	Картометрический метод	5.00	Закрепление отсутствует
1265	-	-	356625.60	1277548.82	Картометрический метод	5.00	Закрепление отсутствует
1266	-	-	356625.60	1277549.90	Картометрический метод	5.00	Закрепление отсутствует
1267	-	-	356626.14	1277551.33	Картометрический метод	5.00	Закрепление отсутствует
1268	-	-	356626.32	1277552.04	Картометрический метод	5.00	Закрепление отсутствует
1269	-	-	356625.87	1277552.85	Картометрический метод	5.00	Закрепление отсутствует
1270	-	-	356625.24	1277553.74	Картометрический метод	5.00	Закрепление отсутствует
1271	-	-	356625.42	1277554.46	Картометрический метод	5.00	Закрепление отсутствует

2. Сведения о характерных точках границ объекта							
Обозначение характерных точек границ	Существующие координаты, м		Измененные (уточненные) координаты, м		Метод определения координат характерной точки	Средняя квадратическая погрешность положения характерной точки (Mt), м	Описание обозначения точки на местности (при наличии)
	X	Y	X	Y			
1	2	3	4	5	6	7	8
1272	-	-	356626.67	1277555.17	Картометрический метод	5.00	Закрепление отсутствует
1273	-	-	356628.37	1277554.73	Картометрический метод	5.00	Закрепление отсутствует
1274	-	-	356629.71	1277553.92	Картометрический метод	5.00	Закрепление отсутствует
1275	-	-	356631.24	1277552.13	Картометрический метод	5.00	Закрепление отсутствует
1276	-	-	356632.04	1277551.24	Картометрический метод	5.00	Закрепление отсутствует
1277	-	-	356635.17	1277549.27	Картометрический метод	5.00	Закрепление отсутствует
1278	-	-	356637.05	1277547.93	Картометрический метод	5.00	Закрепление отсутствует
1279	-	-	356637.94	1277546.14	Картометрический метод	5.00	Закрепление отсутствует
1280	-	-	356637.76	1277544.80	Картометрический метод	5.00	Закрепление отсутствует
1281	-	-	356636.60	1277544.00	Картометрический метод	5.00	Закрепление отсутствует
1282	-	-	356634.63	1277544.35	Картометрический метод	5.00	Закрепление отсутствует
1283	-	-	356634.19	1277543.37	Картометрический метод	5.00	Закрепление отсутствует
1284	-	-	356634.01	1277541.40	Картометрический метод	5.00	Закрепление отсутствует
1285	-	-	356634.37	1277539.35	Картометрический метод	5.00	Закрепление отсутствует
1286	-	-	356635.80	1277537.74	Картометрический метод	5.00	Закрепление отсутствует
1287	-	-	356638.03	1277536.40	Картометрический метод	5.00	Закрепление отсутствует
1288	-	-	356640.09	1277536.49	Картометрический метод	5.00	Закрепление отсутствует
1289	-	-	356642.24	1277537.11	Картометрический метод	5.00	Закрепление отсутствует
1290	-	-	356643.58	1277536.93	Картометрический метод	5.00	Закрепление отсутствует
1291	-	-	356646.43	1277534.47	Картометрический метод	5.00	Закрепление отсутствует
1292	-	-	356649.65	1277533.40	Картометрический метод	5.00	Закрепление отсутствует
1293	-	-	356654.48	1277530.36	Картометрический метод	5.00	Закрепление отсутствует
1294	-	-	356658.39	1277527.66	Картометрический метод	5.00	Закрепление отсутствует
1295	-	-	356661.09	1277534.95	Картометрический метод	5.00	Закрепление отсутствует
1296	-	-	356658.34	1277535.89	Картометрический метод	5.00	Закрепление отсутствует
1297	-	-	356650.92	1277540.46	Картометрический метод	5.00	Закрепление отсутствует

2. Сведения о характерных точках границ объекта							
Обозначение характерных точек границ	Существующие координаты, м		Измененные (уточненные) координаты, м		Метод определения координат характерной точки	Средняя квадратическая погрешность положения характерной точки (M _t), м	Описание обозначения точки на местности (при наличии)
	X	Y	X	Y			
1	2	3	4	5	6	7	8
1298	-	-	356643.75	1277546.77	Картометрический метод	5.00	Закрепление отсутствует
1299	-	-	356638.16	1277553.36	Картометрический метод	5.00	Закрепление отсутствует
1300	-	-	356631.86	1277563.09	Картометрический метод	5.00	Закрепление отсутствует
1301	-	-	356628.99	1277570.83	Картометрический метод	5.00	Закрепление отсутствует
1302	-	-	356627.84	1277569.30	Картометрический метод	5.00	Закрепление отсутствует
1303	-	-	356622.11	1277552.58	Картометрический метод	5.00	Закрепление отсутствует
1263	-	-	356622.38	1277550.17	Картометрический метод	5.00	Закрепление отсутствует
1304	-	-	356316.47	1277856.20	Картометрический метод	5.00	Закрепление отсутствует
1305	-	-	356315.78	1277852.81	Картометрический метод	5.00	Закрепление отсутствует
1306	-	-	356312.68	1277837.69	Картометрический метод	5.00	Закрепление отсутствует
1307	-	-	356310.51	1277835.13	Картометрический метод	5.00	Закрепление отсутствует
1308	-	-	356306.37	1277834.34	Картометрический метод	5.00	Закрепление отсутствует
1309	-	-	356299.70	1277835.52	Картометрический метод	5.00	Закрепление отсутствует
1310	-	-	356298.61	1277831.29	Картометрический метод	5.00	Закрепление отсутствует
1311	-	-	356297.23	1277825.33	Картометрический метод	5.00	Закрепление отсутствует
1312	-	-	356297.35	1277819.15	Картометрический метод	5.00	Закрепление отсутствует
1313	-	-	356304.86	1277819.31	Картометрический метод	5.00	Закрепление отсутствует
1314	-	-	356312.06	1277819.84	Картометрический метод	5.00	Закрепление отсутствует
1315	-	-	356320.60	1277855.57	Картометрический метод	5.00	Закрепление отсутствует
1316	-	-	356321.42	1277859.03	Картометрический метод	5.00	Закрепление отсутствует
1317	-	-	356322.96	1277865.44	Картометрический метод	5.00	Закрепление отсутствует
1318	-	-	356325.96	1277879.13	Картометрический метод	5.00	Закрепление отсутствует
1319	-	-	356323.10	1277878.65	Картометрический метод	5.00	Закрепление отсутствует
1320	-	-	356320.56	1277876.12	Картометрический метод	5.00	Закрепление отсутствует
1304	-	-	356316.47	1277856.20	Картометрический метод	5.00	Закрепление отсутствует
1321	-	-	352870.73	1269625.44	Картометрический метод	5.00	Закрепление отсутствует

2. Сведения о характерных точках границ объекта							
Обозначение характерных точек границ	Существующие координаты, м		Измененные (уточненные) координаты, м		Метод определения координат характерной точки	Средняя квадратическая погрешность положения характерной точки (M _t), м	Описание обозначения точки на местности (при наличии)
	X	Y	X	Y			
1	2	3	4	5	6	7	8
1322	-	-	352868.74	1269625.56	Картометрический метод	5.00	Закрепление отсутствует
1323	-	-	352866.48	1269625.70	Картометрический метод	5.00	Закрепление отсутствует
1324	-	-	352863.75	1269625.48	Картометрический метод	5.00	Закрепление отсутствует
1325	-	-	352863.21	1269625.30	Картометрический метод	5.00	Закрепление отсутствует
1326	-	-	352862.18	1269624.96	Картометрический метод	5.00	Закрепление отсутствует
1327	-	-	352861.07	1269624.09	Картометрический метод	5.00	Закрепление отсутствует
1328	-	-	352859.29	1269621.52	Картометрический метод	5.00	Закрепление отсутствует
1329	-	-	352858.83	1269620.07	Картометрический метод	5.00	Закрепление отсутствует
1330	-	-	352858.60	1269617.74	Картометрический метод	5.00	Закрепление отсутствует
1331	-	-	352858.36	1269613.75	Картометрический метод	5.00	Закрепление отсутствует
1332	-	-	352858.11	1269610.05	Картометрический метод	5.00	Закрепление отсутствует
1333	-	-	352857.66	1269607.63	Картометрический метод	5.00	Закрепление отсутствует
1334	-	-	352857.04	1269606.37	Картометрический метод	5.00	Закрепление отсутствует
1335	-	-	352876.98	1269601.81	Картометрический метод	5.00	Закрепление отсутствует
1336	-	-	352878.40	1269604.13	Картометрический метод	5.00	Закрепление отсутствует
1337	-	-	352878.80	1269605.18	Картометрический метод	5.00	Закрепление отсутствует
1338	-	-	352879.31	1269606.54	Картометрический метод	5.00	Закрепление отсутствует
1339	-	-	352879.44	1269607.08	Картометрический метод	5.00	Закрепление отсутствует
1340	-	-	352879.89	1269608.94	Картометрический метод	5.00	Закрепление отсутствует
1341	-	-	352880.12	1269611.92	Картометрический метод	5.00	Закрепление отсутствует
1342	-	-	352880.23	1269619.14	Картометрический метод	5.00	Закрепление отсутствует
1343	-	-	352879.54	1269620.86	Картометрический метод	5.00	Закрепление отсутствует
1344	-	-	352878.40	1269622.01	Картометрический метод	5.00	Закрепление отсутствует
1345	-	-	352877.48	1269622.92	Картометрический метод	5.00	Закрепление отсутствует
1346	-	-	352876.91	1269623.61	Картометрический метод	5.00	Закрепление отсутствует
1347	-	-	352876.49	1269624.51	Картометрический метод	5.00	Закрепление отсутствует

2. Сведения о характерных точках границ объекта							
Обозначение характерных точек границ	Существующие координаты, м		Измененные (уточненные) координаты, м		Метод определения координат характерной точки	Средняя квадратическая погрешность положения характерной точки (M _t), м	Описание обозначения точки на местности (при наличии)
	X	Y	X	Y			
1	2	3	4	5	6	7	8
1348	-	-	352871.61	1269625.39	Картометрический метод	5.00	Закрепление отсутствует
1321	-	-	352870.73	1269625.44	Картометрический метод	5.00	Закрепление отсутствует
1349	-	-	348696.52	1268917.74	Картометрический метод	5.00	Закрепление отсутствует
1350	-	-	348695.15	1268915.70	Картометрический метод	5.00	Закрепление отсутствует
1351	-	-	348694.24	1268912.97	Картометрический метод	5.00	Закрепление отсутствует
1352	-	-	348696.19	1268910.92	Картометрический метод	5.00	Закрепление отсутствует
1353	-	-	348697.92	1268910.92	Картометрический метод	5.00	Закрепление отсутствует
1354	-	-	348704.38	1268911.93	Картометрический метод	5.00	Закрепление отсутствует
1355	-	-	348707.46	1268911.93	Картометрический метод	5.00	Закрепление отсутствует
1356	-	-	348710.41	1268912.14	Картометрический метод	5.00	Закрепление отсутствует
1357	-	-	348716.43	1268911.10	Картометрический метод	5.00	Закрепление отсутствует
1358	-	-	348721.01	1268910.25	Картометрический метод	5.00	Закрепление отсутствует
1359	-	-	348721.78	1268910.11	Картометрический метод	5.00	Закрепление отсутствует
1360	-	-	348724.76	1268910.11	Картометрический метод	5.00	Закрепление отсутствует
1361	-	-	348728.64	1268910.89	Картометрический метод	5.00	Закрепление отсутствует
1362	-	-	348731.43	1268911.63	Картометрический метод	5.00	Закрепление отсутствует
1363	-	-	348735.41	1268914.29	Картометрический метод	5.00	Закрепление отсутствует
1364	-	-	348737.58	1268916.29	Картометрический метод	5.00	Закрепление отсутствует
1365	-	-	348738.20	1268917.94	Картометрический метод	5.00	Закрепление отсутствует
1366	-	-	348737.44	1268919.30	Картометрический метод	5.00	Закрепление отсутствует
1367	-	-	348737.23	1268919.42	Картометрический метод	5.00	Закрепление отсутствует
1368	-	-	348730.49	1268924.04	Картометрический метод	5.00	Закрепление отсутствует
1369	-	-	348729.29	1268922.95	Картометрический метод	5.00	Закрепление отсутствует
1370	-	-	348727.02	1268924.32	Картометрический метод	5.00	Закрепление отсутствует
1371	-	-	348721.33	1268923.86	Картометрический метод	5.00	Закрепление отсутствует
1372	-	-	348718.82	1268923.64	Картометрический метод	5.00	Закрепление отсутствует

2. Сведения о характерных точках границ объекта							
Обозначение характерных точек границ	Существующие координаты, м		Измененные (уточненные) координаты, м		Метод определения координат характерной точки	Средняя квадратическая погрешность положения характерной точки (M _t), м	Описание обозначения точки на местности (при наличии)
	X	Y	X	Y			
1	2	3	4	5	6	7	8
1373	-	-	348714.73	1268922.95	Картометрический метод	5.00	Закрепление отсутствует
1374	-	-	348711.31	1268922.50	Картометрический метод	5.00	Закрепление отсутствует
1375	-	-	348707.44	1268921.13	Картометрический метод	5.00	Закрепление отсутствует
1376	-	-	348704.03	1268920.45	Картометрический метод	5.00	Закрепление отсутствует
1377	-	-	348700.61	1268920.45	Картометрический метод	5.00	Закрепление отсутствует
1378	-	-	348700.35	1268920.38	Картометрический метод	5.00	Закрепление отсутствует
1379	-	-	348699.02	1268920.02	Картометрический метод	5.00	Закрепление отсутствует
1349	-	-	348696.52	1268917.74	Картометрический метод	5.00	Закрепление отсутствует
1380	-	-	349184.29	1266858.14	Картометрический метод	5.00	Закрепление отсутствует
1381	-	-	349180.84	1266853.01	Картометрический метод	5.00	Закрепление отсутствует
1382	-	-	349184.26	1266851.71	Картометрический метод	5.00	Закрепление отсутствует
1383	-	-	349186.65	1266851.94	Картометрический метод	5.00	Закрепление отсутствует
1384	-	-	349189.49	1266853.53	Картометрический метод	5.00	Закрепление отсутствует
1385	-	-	349191.87	1266854.33	Картометрический метод	5.00	Закрепление отсутствует
1386	-	-	349197.10	1266854.78	Картометрический метод	5.00	Закрепление отсутствует
1387	-	-	349200.50	1266855.27	Картометрический метод	5.00	Закрепление отсутствует
1388	-	-	349204.07	1266853.98	Картометрический метод	5.00	Закрепление отсутствует
1389	-	-	349205.95	1266860.77	Картометрический метод	5.00	Закрепление отсутствует
1390	-	-	349206.46	1266860.63	Картометрический метод	5.00	Закрепление отсутствует
1391	-	-	349205.94	1266862.51	Картометрический метод	5.00	Закрепление отсутствует
1392	-	-	349204.19	1266865.45	Картометрический метод	5.00	Закрепление отсутствует
1393	-	-	349200.56	1266868.75	Картометрический метод	5.00	Закрепление отсутствует
1394	-	-	349198.35	1266869.70	Картометрический метод	5.00	Закрепление отсутствует
1395	-	-	349196.59	1266869.70	Картометрический метод	5.00	Закрепление отсутствует
1396	-	-	349194.32	1266869.02	Картометрический метод	5.00	Закрепление отсутствует
1397	-	-	349191.45	1266869.02	Картометрический метод	5.00	Закрепление отсутствует

2. Сведения о характерных точках границ объекта							
Обозначение характерных точек границ	Существующие координаты, м		Измененные (уточненные) координаты, м		Метод определения координат характерной точки	Средняя квадратическая погрешность положения характерной точки (M _t), м	Описание обозначения точки на местности (при наличии)
	X	Y	X	Y			
1	2	3	4	5	6	7	8
1398	-	-	349185.81	1266870.63	Картометрический метод	5.00	Закрепление отсутствует
1399	-	-	349179.24	1266872.56	Картометрический метод	5.00	Закрепление отсутствует
1400	-	-	349176.95	1266873.08	Картометрический метод	5.00	Закрепление отсутствует
1401	-	-	349175.71	1266872.31	Картометрический метод	5.00	Закрепление отсутствует
1402	-	-	349174.50	1266870.99	Картометрический метод	5.00	Закрепление отсутствует
1403	-	-	349173.32	1266869.82	Картометрический метод	5.00	Закрепление отсутствует
1404	-	-	349170.90	1266869.82	Картометрический метод	5.00	Закрепление отсутствует
1405	-	-	349170.80	1266866.40	Картометрический метод	5.00	Закрепление отсутствует
1406	-	-	349178.32	1266861.64	Картометрический метод	5.00	Закрепление отсутствует
1380	-	-	349184.29	1266858.14	Картометрический метод	5.00	Закрепление отсутствует
1407	-	-	356068.92	1273517.79	Картометрический метод	5.00	Закрепление отсутствует
1408	-	-	356069.20	1273517.40	Картометрический метод	5.00	Закрепление отсутствует
1409	-	-	356069.37	1273516.45	Картометрический метод	5.00	Закрепление отсутствует
1410	-	-	356068.65	1273513.16	Картометрический метод	5.00	Закрепление отсутствует
1411	-	-	356067.83	1273506.36	Картометрический метод	5.00	Закрепление отсутствует
1412	-	-	356067.83	1273501.73	Картометрический метод	5.00	Закрепление отсутствует
1413	-	-	356067.99	1273500.22	Картометрический метод	5.00	Закрепление отсутствует
1414	-	-	356068.38	1273499.50	Картометрический метод	5.00	Закрепление отсутствует
1415	-	-	356068.91	1273498.92	Картометрический метод	5.00	Закрепление отсутствует
1416	-	-	356070.08	1273498.05	Картометрический метод	5.00	Закрепление отсутствует
1417	-	-	356071.36	1273497.49	Картометрический метод	5.00	Закрепление отсутствует
1418	-	-	356074.09	1273496.84	Картометрический метод	5.00	Закрепление отсутствует
1419	-	-	356078.18	1273496.29	Картометрический метод	5.00	Закрепление отсутствует
1420	-	-	356080.54	1273496.37	Картометрический метод	5.00	Закрепление отсутствует
1421	-	-	356081.72	1273496.56	Картометрический метод	5.00	Закрепление отсутствует
1422	-	-	356083.19	1273497.09	Картометрический метод	5.00	Закрепление отсутствует

2. Сведения о характерных точках границ объекта							
Обозначение характерных точек границ	Существующие координаты, м		Измененные (уточненные) координаты, м		Метод определения координат характерной точки	Средняя квадратическая погрешность положения характерной точки (M _t), м	Описание обозначения точки на местности (при наличии)
	X	Y	X	Y			
1	2	3	4	5	6	7	8
1423	-	-	356083.63	1273497.65	Картометрический метод	5.00	Закрепление отсутствует
1424	-	-	356086.91	1273507.98	Картометрический метод	5.00	Закрепление отсутствует
1425	-	-	356086.18	1273509.50	Картометрический метод	5.00	Закрепление отсутствует
1426	-	-	356082.16	1273517.00	Картометрический метод	5.00	Закрепление отсутствует
1427	-	-	356080.03	1273520.34	Картометрический метод	5.00	Закрепление отсутствует
1428	-	-	356078.78	1273521.88	Картометрический метод	5.00	Закрепление отсутствует
1429	-	-	356076.55	1273523.96	Картометрический метод	5.00	Закрепление отсутствует
1430	-	-	356074.54	1273525.23	Картометрический метод	5.00	Закрепление отсутствует
1431	-	-	356070.19	1273526.93	Картометрический метод	5.00	Закрепление отсутствует
1432	-	-	356066.63	1273527.88	Картометрический метод	5.00	Закрепление отсутствует
1433	-	-	356064.23	1273527.77	Картометрический метод	5.00	Закрепление отсутствует
1434	-	-	356060.04	1273526.66	Картометрический метод	5.00	Закрепление отсутствует
1435	-	-	356066.20	1273520.51	Картометрический метод	5.00	Закрепление отсутствует
1407	-	-	356068.92	1273517.79	Картометрический метод	5.00	Закрепление отсутствует
1436	-	-	352578.88	1273121.62	Картометрический метод	5.00	Закрепление отсутствует
1437	-	-	352579.43	1273118.48	Картометрический метод	5.00	Закрепление отсутствует
1438	-	-	352581.12	1273115.70	Картометрический метод	5.00	Закрепление отсутствует
1439	-	-	352583.06	1273112.08	Картометрический метод	5.00	Закрепление отсутствует
1440	-	-	352585.23	1273108.82	Картометрический метод	5.00	Закрепление отсутствует
1441	-	-	352586.20	1273105.20	Картометрический метод	5.00	Закрепление отсутствует
1442	-	-	352587.64	1273101.58	Картометрический метод	5.00	Закрепление отсутствует
1443	-	-	352588.85	1273099.41	Картометрический метод	5.00	Закрепление отсутствует
1444	-	-	352591.99	1273097.48	Картометрический метод	5.00	Закрепление отсутствует
1445	-	-	352594.29	1273096.03	Картометрический метод	5.00	Закрепление отсутствует
1446	-	-	352596.10	1273094.82	Картометрический метод	5.00	Закрепление отсутствует
1447	-	-	352598.27	1273093.25	Картометрический метод	5.00	Закрепление отсутствует

2. Сведения о характерных точках границ объекта							
Обозначение характерных точек границ	Существующие координаты, м		Измененные (уточненные) координаты, м		Метод определения координат характерной точки	Средняя квадратическая погрешность положения характерной точки (M _t), м	Описание обозначения точки на местности (при наличии)
	X	Y	X	Y			
1	2	3	4	5	6	7	8
1448	-	-	352599.60	1273091.46	Картометрический метод	5.00	Закрепление отсутствует
1449	-	-	352600.32	1273090.47	Картометрический метод	5.00	Закрепление отсутствует
1450	-	-	352601.17	1273089.57	Картометрический метод	5.00	Закрепление отсутствует
1451	-	-	352602.02	1273088.66	Картометрический метод	5.00	Закрепление отсутствует
1452	-	-	352603.14	1273087.54	Картометрический метод	5.00	Закрепление отсутствует
1453	-	-	352603.83	1273086.85	Картометрический метод	5.00	Закрепление отсутствует
1454	-	-	352604.55	1273086.46	Картометрический метод	5.00	Закрепление отсутствует
1455	-	-	352606.72	1273085.28	Картометрический метод	5.00	Закрепление отсутствует
1456	-	-	352609.50	1273083.47	Картометрический метод	5.00	Закрепление отсутствует
1457	-	-	352612.44	1273083.13	Картометрический метод	5.00	Закрепление отсутствует
1458	-	-	352609.72	1273087.33	Картометрический метод	5.00	Закрепление отсутствует
1459	-	-	352598.45	1273108.31	Картометрический метод	5.00	Закрепление отсутствует
1460	-	-	352592.75	1273117.52	Картометрический метод	5.00	Закрепление отсутствует
1461	-	-	352584.51	1273128.86	Картометрический метод	5.00	Закрепление отсутствует
1462	-	-	352580.33	1273125.73	Картометрический метод	5.00	Закрепление отсутствует
1436	-	-	352578.88	1273121.62	Картометрический метод	5.00	Закрепление отсутствует
1463	-	-	354422.86	1273307.74	Картометрический метод	5.00	Закрепление отсутствует
1464	-	-	354409.40	1273310.76	Картометрический метод	5.00	Закрепление отсутствует
1465	-	-	354408.37	1273309.17	Картометрический метод	5.00	Закрепление отсутствует
1466	-	-	354408.13	1273308.31	Картометрический метод	5.00	Закрепление отсутствует
1467	-	-	354429.84	1273303.82	Картометрический метод	5.00	Закрепление отсутствует
1468	-	-	354444.96	1273355.56	Картометрический метод	5.00	Закрепление отсутствует
1469	-	-	354441.36	1273357.31	Картометрический метод	5.00	Закрепление отсутствует
1470	-	-	354437.91	1273359.03	Картометрический метод	5.00	Закрепление отсутствует
1471	-	-	354434.65	1273359.22	Картометрический метод	5.00	Закрепление отсутствует
1472	-	-	354431.19	1273358.84	Картометрический метод	5.00	Закрепление отсутствует

2. Сведения о характерных точках границ объекта							
Обозначение характерных точек границ	Существующие координаты, м		Измененные (уточненные) координаты, м		Метод определения координат характерной точки	Средняя квадратическая погрешность положения характерной точки (M _t), м	Описание обозначения точки на местности (при наличии)
	X	Y	X	Y			
1	2	3	4	5	6	7	8
1473	-	-	354427.17	1273357.11	Картометрический метод	5.00	Закрепление отсутствует
1474	-	-	354426.38	1273356.37	Картометрический метод	5.00	Закрепление отсутствует
1475	-	-	354437.24	1273353.43	Картометрический метод	5.00	Закрепление отсутствует
1463	-	-	354422.86	1273307.74	Картометрический метод	5.00	Закрепление отсутствует
1476	-	-	352618.53	1273060.34	Картометрический метод	5.00	Закрепление отсутствует
1477	-	-	352619.26	1273055.64	Картометрический метод	5.00	Закрепление отсутствует
1478	-	-	352620.95	1273051.77	Картометрический метод	5.00	Закрепление отсутствует
1479	-	-	352621.94	1273049.78	Картометрический метод	5.00	Закрепление отсутствует
1480	-	-	352622.76	1273048.15	Картометрический метод	5.00	Закрепление отсутствует
1481	-	-	352624.45	1273044.41	Картометрический метод	5.00	Закрепление отсутствует
1482	-	-	352625.05	1273041.39	Картометрический метод	5.00	Закрепление отсутствует
1483	-	-	352625.23	1273039.46	Картометрический метод	5.00	Закрепление отсутствует
1484	-	-	352625.42	1273037.53	Картометрический метод	5.00	Закрепление отсутствует
1485	-	-	352625.52	1273036.90	Картометрический метод	5.00	Закрепление отсутствует
1486	-	-	352625.90	1273034.51	Картометрический метод	5.00	Закрепление отсутствует
1487	-	-	352628.31	1273030.77	Картометрический метод	5.00	Закрепление отсутствует
1488	-	-	352632.66	1273026.97	Картометрический метод	5.00	Закрепление отсутствует
1489	-	-	352637.01	1273023.16	Картометрический метод	5.00	Закрепление отсутствует
1490	-	-	352642.08	1273019.30	Картометрический метод	5.00	Закрепление отсутствует
1491	-	-	352645.70	1273017.97	Картометрический метод	5.00	Закрепление отсутствует
1492	-	-	352649.45	1273017.97	Картометрический метод	5.00	Закрепление отсутствует
1493	-	-	352653.04	1273019.16	Картометрический метод	5.00	Закрепление отсутствует
1494	-	-	352645.57	1273026.21	Картометрический метод	5.00	Закрепление отсутствует
1495	-	-	352640.03	1273032.00	Картометрический метод	5.00	Закрепление отсутствует
1496	-	-	352635.67	1273039.85	Картометрический метод	5.00	Закрепление отсутствует
1497	-	-	352631.84	1273049.83	Картометрический метод	5.00	Закрепление отсутствует

2. Сведения о характерных точках границ объекта							
Обозначение характерных точек границ	Существующие координаты, м		Измененные (уточненные) координаты, м		Метод определения координат характерной точки	Средняя квадратическая погрешность положения характерной точки (M _t), м	Описание обозначения точки на местности (при наличии)
	X	Y	X	Y			
1	2	3	4	5	6	7	8
1498	-	-	352623.40	1273066.25	Картометрический метод	5.00	Закрепление отсутствует
1499	-	-	352619.76	1273071.86	Картометрический метод	5.00	Закрепление отсутствует
1500	-	-	352617.93	1273066.62	Картометрический метод	5.00	Закрепление отсутствует
1476	-	-	352618.53	1273060.34	Картометрический метод	5.00	Закрепление отсутствует
1501	-	-	348723.10	1269048.70	Картометрический метод	5.00	Закрепление отсутствует
1502	-	-	348724.80	1269048.36	Картометрический метод	5.00	Закрепление отсутствует
1503	-	-	348728.22	1269044.27	Картометрический метод	5.00	Закрепление отсутствует
1504	-	-	348729.58	1269039.49	Картометрический метод	5.00	Закрепление отсутствует
1505	-	-	348729.92	1269037.79	Картометрический метод	5.00	Закрепление отсутствует
1506	-	-	348731.29	1269036.76	Картометрический метод	5.00	Закрепление отсутствует
1507	-	-	348735.05	1269037.10	Картометрический метод	5.00	Закрепление отсутствует
1508	-	-	348738.12	1269038.81	Картометрический метод	5.00	Закрепление отсутствует
1509	-	-	348740.17	1269044.61	Картометрический метод	5.00	Закрепление отсутствует
1510	-	-	348741.53	1269049.73	Картометрический метод	5.00	Закрепление отсутствует
1511	-	-	348741.87	1269053.82	Картометрический метод	5.00	Закрепление отсутствует
1512	-	-	348746.31	1269059.62	Картометрический метод	5.00	Закрепление отсутствует
1513	-	-	348747.34	1269061.32	Картометрический метод	5.00	Закрепление отсутствует
1514	-	-	348752.77	1269063.70	Картометрический метод	5.00	Закрепление отсутствует
1515	-	-	348736.82	1269069.94	Картометрический метод	5.00	Закрепление отсутствует
1516	-	-	348719.87	1269048.96	Картометрический метод	5.00	Закрепление отсутствует
1517	-	-	348720.71	1269049.04	Картометрический метод	5.00	Закрепление отсутствует
1501	-	-	348723.10	1269048.70	Картометрический метод	5.00	Закрепление отсутствует
1518	-	-	349096.73	1267055.83	Картометрический метод	5.00	Закрепление отсутствует
1519	-	-	349098.22	1267052.63	Картометрический метод	5.00	Закрепление отсутствует
1520	-	-	349099.60	1267050.72	Картометрический метод	5.00	Закрепление отсутствует
1521	-	-	349103.29	1267047.34	Картометрический метод	5.00	Закрепление отсутствует

2. Сведения о характерных точках границ объекта							
Обозначение характерных точек границ	Существующие координаты, м		Измененные (уточненные) координаты, м		Метод определения координат характерной точки	Средняя квадратическая погрешность положения характерной точки (M _t), м	Описание обозначения точки на местности (при наличии)
	X	Y	X	Y			
1	2	3	4	5	6	7	8
1522	-	-	349105.18	1267046.28	Картометрический метод	5.00	Закрепление отсутствует
1523	-	-	349109.12	1267045.35	Картометрический метод	5.00	Закрепление отсутствует
1524	-	-	349124.23	1267046.85	Картометрический метод	5.00	Закрепление отсутствует
1525	-	-	349124.43	1267046.76	Картометрический метод	5.00	Закрепление отсутствует
1526	-	-	349113.96	1267061.65	Картометрический метод	5.00	Закрепление отсутствует
1527	-	-	349100.93	1267073.29	Картометрический метод	5.00	Закрепление отсутствует
1528	-	-	349091.70	1267080.81	Картометрический метод	5.00	Закрепление отсутствует
1529	-	-	349090.11	1267081.90	Картометрический метод	5.00	Закрепление отсутствует
1530	-	-	349091.70	1267074.12	Картометрический метод	5.00	Закрепление отсутствует
1518	-	-	349096.73	1267055.83	Картометрический метод	5.00	Закрепление отсутствует
1531	-	-	353349.50	1269507.40	Картометрический метод	5.00	Закрепление отсутствует
1532	-	-	353344.01	1269503.51	Картометрический метод	5.00	Закрепление отсутствует
1533	-	-	353340.51	1269500.84	Картометрический метод	5.00	Закрепление отсутствует
1534	-	-	353337.42	1269499.38	Картометрический метод	5.00	Закрепление отсутствует
1535	-	-	353327.69	1269496.43	Картометрический метод	5.00	Закрепление отсутствует
1536	-	-	353324.18	1269493.20	Картометрический метод	5.00	Закрепление отсутствует
1537	-	-	353319.34	1269491.04	Картометрический метод	5.00	Закрепление отсутствует
1538	-	-	353314.13	1269489.25	Картометрический метод	5.00	Закрепление отсутствует
1539	-	-	353307.67	1269486.20	Картометрический метод	5.00	Закрепление отсутствует
1540	-	-	353303.90	1269481.72	Картометрический метод	5.00	Закрепление отсутствует
1541	-	-	353304.83	1269478.28	Картометрический метод	5.00	Закрепление отсутствует
1542	-	-	353316.68	1269480.18	Картометрический метод	5.00	Закрепление отсутствует
1543	-	-	353338.90	1269488.25	Картометрический метод	5.00	Закрепление отсутствует
1544	-	-	353345.88	1269494.12	Картометрический метод	5.00	Закрепление отсутствует
1545	-	-	353351.38	1269503.29	Картометрический метод	5.00	Закрепление отсутствует
1546	-	-	353356.89	1269507.70	Картометрический метод	5.00	Закрепление отсутствует

2. Сведения о характерных точках границ объекта							
Обозначение характерных точек границ	Существующие координаты, м		Измененные (уточненные) координаты, м		Метод определения координат характерной точки	Средняя квадратическая погрешность положения характерной точки (M _t), м	Описание обозначения точки на местности (при наличии)
	X	Y	X	Y			
1	2	3	4	5	6	7	8
1547	-	-	353366.44	1269512.47	Картометрический метод	5.00	Закрепление отсутствует
1548	-	-	353366.35	1269515.45	Картометрический метод	5.00	Закрепление отсутствует
1549	-	-	353358.99	1269512.77	Картометрический метод	5.00	Закрепление отсутствует
1531	-	-	353349.50	1269507.40	Картометрический метод	5.00	Закрепление отсутствует
1550	-	-	348830.36	1268987.35	Картометрический метод	5.00	Закрепление отсутствует
1551	-	-	348832.94	1268985.54	Картометрический метод	5.00	Закрепление отсутствует
1552	-	-	348836.28	1268983.11	Картометрический метод	5.00	Закрепление отсутствует
1553	-	-	348839.77	1268981.90	Картометрический метод	5.00	Закрепление отсутствует
1554	-	-	348843.10	1268980.38	Картометрический метод	5.00	Закрепление отсутствует
1555	-	-	348847.05	1268980.53	Картометрический метод	5.00	Закрепление отсутствует
1556	-	-	348849.63	1268980.69	Картометрический метод	5.00	Закрепление отсутствует
1557	-	-	348851.60	1268983.41	Картометрический метод	5.00	Закрепление отсутствует
1558	-	-	348853.12	1268986.75	Картометрический метод	5.00	Закрепление отсутствует
1559	-	-	348853.58	1268988.61	Картометрический метод	5.00	Закрепление отсутствует
1560	-	-	348852.96	1268990.84	Картометрический метод	5.00	Закрепление отсутствует
1561	-	-	348852.05	1268992.66	Картометрический метод	5.00	Закрепление отсутствует
1562	-	-	348850.99	1268995.54	Картометрический метод	5.00	Закрепление отсутствует
1563	-	-	348850.23	1268998.27	Картометрический метод	5.00	Закрепление отсутствует
1564	-	-	348848.56	1269002.36	Картометрический метод	5.00	Закрепление отсутствует
1565	-	-	348846.14	1269005.24	Картометрический метод	5.00	Закрепление отсутствует
1566	-	-	348842.19	1269009.48	Картометрический метод	5.00	Закрепление отсутствует
1567	-	-	348838.25	1269010.54	Картометрический метод	5.00	Закрепление отсутствует
1568	-	-	348835.98	1269009.48	Картометрический метод	5.00	Закрепление отсутствует
1569	-	-	348833.09	1269004.63	Картометрический метод	5.00	Закрепление отсутствует
1570	-	-	348830.21	1269001.15	Картометрический метод	5.00	Закрепление отсутствует
1571	-	-	348827.94	1268998.12	Картометрический метод	5.00	Закрепление отсутствует

2. Сведения о характерных точках границ объекта							
Обозначение характерных точек границ	Существующие координаты, м		Измененные (уточненные) координаты, м		Метод определения координат характерной точки	Средняя квадратическая погрешность положения характерной точки (M _t), м	Описание обозначения точки на местности (при наличии)
	X	Y	X	Y			
1	2	3	4	5	6	7	8
1572	-	-	348827.03	1268994.48	Картометрический метод	5.00	Закрепление отсутствует
1573	-	-	348826.87	1268992.05	Картометрический метод	5.00	Закрепление отсутствует
1550	-	-	348830.36	1268987.35	Картометрический метод	5.00	Закрепление отсутствует
1574	-	-	353249.60	1269469.44	Картометрический метод	5.00	Закрепление отсутствует
1575	-	-	353278.47	1269474.06	Картометрический метод	5.00	Закрепление отсутствует
1576	-	-	353288.82	1269475.72	Картометрический метод	5.00	Закрепление отсутствует
1577	-	-	353290.79	1269478.84	Картометрический метод	5.00	Закрепление отсутствует
1578	-	-	353293.13	1269481.18	Картометрический метод	5.00	Закрепление отсутствует
1579	-	-	353297.79	1269483.33	Картометрический метод	5.00	Закрепление отсутствует
1580	-	-	353301.92	1269487.27	Картометрический метод	5.00	Закрепление отсутствует
1581	-	-	353302.35	1269488.86	Картометрический метод	5.00	Закрепление отсутствует
1582	-	-	353297.75	1269487.27	Картометрический метод	5.00	Закрепление отсутствует
1583	-	-	353279.41	1269482.83	Картометрический метод	5.00	Закрепление отсутствует
1584	-	-	353240.86	1269479.72	Картометрический метод	5.00	Закрепление отсутствует
1585	-	-	353239.21	1269479.58	Картометрический метод	5.00	Закрепление отсутствует
1586	-	-	353241.35	1269468.86	Картометрический метод	5.00	Закрепление отсутствует
1574	-	-	353249.60	1269469.44	Картометрический метод	5.00	Закрепление отсутствует
1587	-	-	352351.99	1269485.64	Картометрический метод	5.00	Закрепление отсутствует
1588	-	-	352350.15	1269481.25	Картометрический метод	5.00	Закрепление отсутствует
1589	-	-	352350.15	1269476.42	Картометрический метод	5.00	Закрепление отсутствует
1590	-	-	352350.86	1269470.75	Картометрический метод	5.00	Закрепление отсутствует
1591	-	-	352351.42	1269466.08	Картометрический метод	5.00	Закрепление отсутствует
1592	-	-	352350.00	1269462.10	Картометрический метод	5.00	Закрепление отсутствует
1593	-	-	352348.59	1269456.76	Картометрический метод	5.00	Закрепление отсутствует
1594	-	-	352347.74	1269453.64	Картометрический метод	5.00	Закрепление отсутствует
1595	-	-	352346.04	1269447.83	Картометрический метод	5.00	Закрепление отсутствует

2. Сведения о характерных точках границ объекта							
Обозначение характерных точек границ	Существующие координаты, м		Измененные (уточненные) координаты, м		Метод определения координат характерной точки	Средняя квадратическая погрешность положения характерной точки (M _t), м	Описание обозначения точки на местности (при наличии)
	X	Y	X	Y			
1	2	3	4	5	6	7	8
1596	-	-	352345.04	1269442.86	Картометрический метод	5.00	Закрепление отсутствует
1597	-	-	352341.78	1269437.05	Картометрический метод	5.00	Закрепление отсутствует
1598	-	-	352339.67	1269432.61	Картометрический метод	5.00	Закрепление отсутствует
1599	-	-	352339.23	1269431.66	Картометрический метод	5.00	Закрепление отсутствует
1600	-	-	352337.67	1269424.15	Картометрический метод	5.00	Закрепление отсутствует
1601	-	-	352336.96	1269416.07	Картометрический метод	5.00	Закрепление отсутствует
1602	-	-	352338.09	1269409.83	Картометрический метод	5.00	Закрепление отсутствует
1603	-	-	352338.09	1269404.73	Картометрический метод	5.00	Закрепление отсутствует
1604	-	-	352339.94	1269400.47	Картометрический метод	5.00	Закрепление отсутствует
1605	-	-	352341.36	1269396.50	Картометрический метод	5.00	Закрепление отсутствует
1606	-	-	352341.78	1269394.24	Картометрический метод	5.00	Закрепление отсутствует
1607	-	-	352341.36	1269391.26	Картометрический метод	5.00	Закрепление отсутствует
1608	-	-	352341.34	1269385.62	Картометрический метод	5.00	Закрепление отсутствует
1609	-	-	352345.90	1269405.46	Картометрический метод	5.00	Закрепление отсутствует
1610	-	-	352349.46	1269441.24	Картометрический метод	5.00	Закрепление отсутствует
1611	-	-	352354.70	1269476.88	Картометрический метод	5.00	Закрепление отсутствует
1612	-	-	352354.45	1269490.90	Картометрический метод	5.00	Закрепление отсутствует
1613	-	-	352352.68	1269488.02	Картометрический метод	5.00	Закрепление отсутствует
1587	-	-	352351.99	1269485.64	Картометрический метод	5.00	Закрепление отсутствует
1614	-	-	352872.98	1272817.79	Картометрический метод	5.00	Закрепление отсутствует
1615	-	-	352873.98	1272816.39	Картометрический метод	5.00	Закрепление отсутствует
1616	-	-	352875.14	1272814.84	Картометрический метод	5.00	Закрепление отсутствует
1617	-	-	352875.93	1272813.46	Картометрический метод	5.00	Закрепление отсутствует
1618	-	-	352875.93	1272810.89	Картометрический метод	5.00	Закрепление отсутствует
1619	-	-	352876.33	1272807.74	Картометрический метод	5.00	Закрепление отсутствует
1620	-	-	352877.11	1272806.18	Картометрический метод	5.00	Закрепление отсутствует

2. Сведения о характерных точках границ объекта							
Обозначение характерных точек границ	Существующие координаты, м		Измененные (уточненные) координаты, м		Метод определения координат характерной точки	Средняя квадратическая погрешность положения характерной точки (M _t), м	Описание обозначения точки на местности (при наличии)
	X	Y	X	Y			
1	2	3	4	5	6	7	8
1621	-	-	352879.29	1272805.78	Картометрический метод	5.00	Закрепление отсутствует
1622	-	-	352880.27	1272803.40	Картометрический метод	5.00	Закрепление отсутствует
1623	-	-	352880.86	1272800.25	Картометрический метод	5.00	Закрепление отсутствует
1624	-	-	352880.86	1272797.74	Картометрический метод	5.00	Закрепление отсутствует
1625	-	-	352879.67	1272796.54	Картометрический метод	5.00	Закрепление отсутствует
1626	-	-	352878.30	1272795.17	Картометрический метод	5.00	Закрепление отсутствует
1627	-	-	352877.90	1272793.80	Картометрический метод	5.00	Закрепление отсутствует
1628	-	-	352879.48	1272792.03	Картометрический метод	5.00	Закрепление отсутствует
1629	-	-	352881.06	1272790.06	Картометрический метод	5.00	Закрепление отсутствует
1630	-	-	352880.86	1272788.87	Картометрический метод	5.00	Закрепление отсутствует
1631	-	-	352880.06	1272787.67	Картометрический метод	5.00	Закрепление отсутствует
1632	-	-	352878.87	1272786.89	Картометрический метод	5.00	Закрепление отсутствует
1633	-	-	352877.29	1272785.70	Картометрический метод	5.00	Закрепление отсутствует
1634	-	-	352875.53	1272784.32	Картометрический метод	5.00	Закрепление отсутствует
1635	-	-	352874.16	1272783.15	Картометрический метод	5.00	Закрепление отсутствует
1636	-	-	352874.36	1272780.40	Картометрический метод	5.00	Закрепление отсутствует
1637	-	-	352875.34	1272778.83	Картометрический метод	5.00	Закрепление отсутствует
1638	-	-	352874.95	1272777.45	Картометрический метод	5.00	Закрепление отсутствует
1639	-	-	352874.16	1272775.08	Картометрический метод	5.00	Закрепление отсутствует
1640	-	-	352873.96	1272772.12	Картометрический метод	5.00	Закрепление отсутствует
1641	-	-	352874.95	1272768.58	Картометрический метод	5.00	Закрепление отсутствует
1642	-	-	352874.75	1272767.20	Картометрический метод	5.00	Закрепление отсутствует
1643	-	-	352873.96	1272765.03	Картометрический метод	5.00	Закрепление отсутствует
1644	-	-	352873.57	1272763.26	Картометрический метод	5.00	Закрепление отсутствует
1645	-	-	352874.36	1272758.92	Картометрический метод	5.00	Закрепление отсутствует
1646	-	-	352875.14	1272756.16	Картометрический метод	5.00	Закрепление отсутствует

2. Сведения о характерных точках границ объекта							
Обозначение характерных точек границ	Существующие координаты, м		Измененные (уточненные) координаты, м		Метод определения координат характерной точки	Средняя квадратическая погрешность положения характерной точки (M _t), м	Описание обозначения точки на местности (при наличии)
	X	Y	X	Y			
1	2	3	4	5	6	7	8
1647	-	-	352874.95	1272753.01	Картометрический метод	5.00	Закрепление отсутствует
1648	-	-	352873.58	1272749.73	Картометрический метод	5.00	Закрепление отсутствует
1649	-	-	352873.58	1272747.96	Картометрический метод	5.00	Закрепление отсутствует
1650	-	-	352874.37	1272745.00	Картометрический метод	5.00	Закрепление отсутствует
1651	-	-	352875.16	1272743.03	Картометрический метод	5.00	Закрепление отсутствует
1652	-	-	352875.55	1272741.45	Картометрический метод	5.00	Закрепление отсутствует
1653	-	-	352875.35	1272740.67	Картометрический метод	5.00	Закрепление отсутствует
1654	-	-	352874.57	1272739.67	Картометрический метод	5.00	Закрепление отсутствует
1655	-	-	352873.97	1272738.10	Картометрический метод	5.00	Закрепление отсутствует
1656	-	-	352872.99	1272735.93	Картометрический метод	5.00	Закрепление отсутствует
1657	-	-	352872.59	1272734.36	Картометрический метод	5.00	Закрепление отсутствует
1658	-	-	352872.59	1272732.78	Картометрический метод	5.00	Закрепление отсутствует
1659	-	-	352872.59	1272731.21	Картометрический метод	5.00	Закрепление отсутствует
1660	-	-	352873.38	1272726.87	Картометрический метод	5.00	Закрепление отсутствует
1661	-	-	352874.37	1272723.91	Картометрический метод	5.00	Закрепление отсутствует
1662	-	-	352874.76	1272720.76	Картометрический метод	5.00	Закрепление отсутствует
1663	-	-	352874.17	1272718.98	Картометрический метод	5.00	Закрепление отсутствует
1664	-	-	352873.19	1272717.60	Картометрический метод	5.00	Закрепление отсутствует
1665	-	-	352873.19	1272715.24	Картометрический метод	5.00	Закрепление отсутствует
1666	-	-	352873.00	1272713.66	Картометрический метод	5.00	Закрепление отсутствует
1667	-	-	352872.52	1272712.89	Картометрический метод	5.00	Закрепление отсутствует
1668	-	-	352872.00	1272712.07	Картометрический метод	5.00	Закрепление отсутствует
1669	-	-	352871.71	1272711.63	Картометрический метод	5.00	Закрепление отсутствует
1670	-	-	352870.42	1272709.71	Картометрический метод	5.00	Закрепление отсутствует
1671	-	-	352870.13	1272708.48	Картометрический метод	5.00	Закрепление отсутствует
1672	-	-	352869.44	1272705.58	Картометрический метод	5.00	Закрепление отсутствует

2. Сведения о характерных точках границ объекта							
Обозначение характерных точек границ	Существующие координаты, м		Измененные (уточненные) координаты, м		Метод определения координат характерной точки	Средняя квадратическая погрешность положения характерной точки (M _t), м	Описание обозначения точки на местности (при наличии)
	X	Y	X	Y			
1	2	3	4	5	6	7	8
1673	-	-	352869.76	1272702.40	Картометрический метод	5.00	Закрепление отсутствует
1674	-	-	352870.20	1272699.28	Картометрический метод	5.00	Закрепление отсутствует
1675	-	-	352871.77	1272705.94	Картометрический метод	5.00	Закрепление отсутствует
1676	-	-	352873.81	1272715.70	Картометрический метод	5.00	Закрепление отсутствует
1677	-	-	352877.56	1272733.06	Картометрический метод	5.00	Закрепление отсутствует
1678	-	-	352877.37	1272737.51	Картометрический метод	5.00	Закрепление отсутствует
1679	-	-	352875.55	1272743.69	Картометрический метод	5.00	Закрепление отсутствует
1680	-	-	352875.14	1272749.32	Картометрический метод	5.00	Закрепление отсутствует
1681	-	-	352876.79	1272756.35	Картометрический метод	5.00	Закрепление отсутствует
1682	-	-	352881.82	1272766.12	Картометрический метод	5.00	Закрепление отсутствует
1683	-	-	352885.70	1272774.14	Картометрический метод	5.00	Закрепление отсутствует
1684	-	-	352886.82	1272779.79	Картометрический метод	5.00	Закрепление отсутствует
1685	-	-	352886.91	1272785.79	Картометрический метод	5.00	Закрепление отсутствует
1686	-	-	352887.30	1272793.97	Картометрический метод	5.00	Закрепление отсутствует
1687	-	-	352887.11	1272797.73	Картометрический метод	5.00	Закрепление отсутствует
1688	-	-	352885.45	1272802.40	Картометрический метод	5.00	Закрепление отсутствует
1689	-	-	352882.73	1272807.44	Картометрический метод	5.00	Закрепление отсутствует
1690	-	-	352877.58	1272814.20	Картометрический метод	5.00	Закрепление отсутствует
1691	-	-	352873.37	1272820.97	Картометрический метод	5.00	Закрепление отсутствует
1692	-	-	352872.98	1272819.56	Картометрический метод	5.00	Закрепление отсутствует
1614	-	-	352872.98	1272817.79	Картометрический метод	5.00	Закрепление отсутствует
1693	-	-	356057.05	1273636.32	Картометрический метод	5.00	Закрепление отсутствует
1694	-	-	356056.95	1273635.17	Картометрический метод	5.00	Закрепление отсутствует
1695	-	-	356057.23	1273632.87	Картометрический метод	5.00	Закрепление отсутствует
1696	-	-	356058.14	1273628.16	Картометрический метод	5.00	Закрепление отсутствует
1697	-	-	356057.98	1273626.85	Картометрический метод	5.00	Закрепление отсутствует

2. Сведения о характерных точках границ объекта							
Обозначение характерных точек границ	Существующие координаты, м		Измененные (уточненные) координаты, м		Метод определения координат характерной точки	Средняя квадратическая погрешность положения характерной точки (M _t), м	Описание обозначения точки на местности (при наличии)
	X	Y	X	Y			
1	2	3	4	5	6	7	8
1698	-	-	356057.67	1273626.00	Картометрический метод	5.00	Закрепление отсутствует
1699	-	-	356056.68	1273624.35	Картометрический метод	5.00	Закрепление отсутствует
1700	-	-	356055.32	1273622.69	Картометрический метод	5.00	Закрепление отсутствует
1701	-	-	356054.55	1273622.03	Картометрический метод	5.00	Закрепление отсутствует
1702	-	-	356053.23	1273621.26	Картометрический метод	5.00	Закрепление отсутствует
1703	-	-	356048.51	1273619.99	Картометрический метод	5.00	Закрепление отсутствует
1704	-	-	356046.53	1273619.06	Картометрический метод	5.00	Закрепление отсутствует
1705	-	-	356043.91	1273617.74	Картометрический метод	5.00	Закрепление отсутствует
1706	-	-	356042.52	1273617.27	Картометрический метод	5.00	Закрепление отсутствует
1707	-	-	356037.62	1273616.54	Картометрический метод	5.00	Закрепление отсутствует
1708	-	-	356031.62	1273616.18	Картометрический метод	5.00	Закрепление отсутствует
1709	-	-	356030.02	1273615.73	Картометрический метод	5.00	Закрепление отсутствует
1710	-	-	356029.26	1273615.27	Картометрический метод	5.00	Закрепление отсутствует
1711	-	-	356029.02	1273615.00	Картометрический метод	5.00	Закрепление отсутствует
1712	-	-	356028.86	1273614.26	Картометрический метод	5.00	Закрепление отсутствует
1713	-	-	356029.39	1273613.19	Картометрический метод	5.00	Закрепление отсутствует
1714	-	-	356034.35	1273609.65	Картометрический метод	5.00	Закрепление отсутствует
1715	-	-	356035.26	1273609.14	Картометрический метод	5.00	Закрепление отсутствует
1716	-	-	356037.29	1273608.71	Картометрический метод	5.00	Закрепление отсутствует
1717	-	-	356039.51	1273608.82	Картометрический метод	5.00	Закрепление отсутствует
1718	-	-	356042.52	1273609.28	Картометрический метод	5.00	Закрепление отсутствует
1719	-	-	356043.97	1273609.47	Картометрический метод	5.00	Закрепление отсутствует
1720	-	-	356053.78	1273610.56	Картометрический метод	5.00	Закрепление отсутствует
1721	-	-	356057.27	1273611.12	Картометрический метод	5.00	Закрепление отсутствует
1722	-	-	356058.86	1273611.82	Картометрический метод	5.00	Закрепление отсутствует
1723	-	-	356062.49	1273614.55	Картометрический метод	5.00	Закрепление отсутствует

2. Сведения о характерных точках границ объекта							
Обозначение характерных точек границ	Существующие координаты, м		Измененные (уточненные) координаты, м		Метод определения координат характерной точки	Средняя квадратическая погрешность положения характерной точки (M _t), м	Описание обозначения точки на местности (при наличии)
	X	Y	X	Y			
1	2	3	4	5	6	7	8
1724	-	-	356067.03	1273617.81	Картометрический метод	5.00	Закрепление отсутствует
1725	-	-	356067.46	1273618.21	Картометрический метод	5.00	Закрепление отсутствует
1726	-	-	356068.05	1273619.19	Картометрический метод	5.00	Закрепление отсутствует
1727	-	-	356068.92	1273621.48	Картометрический метод	5.00	Закрепление отсутствует
1728	-	-	356069.58	1273622.53	Картометрический метод	5.00	Закрепление отсутствует
1729	-	-	356070.95	1273623.84	Картометрический метод	5.00	Закрепление отсутствует
1730	-	-	356071.76	1273624.16	Картометрический метод	5.00	Закрепление отсутствует
1731	-	-	356072.77	1273624.03	Картометрический метод	5.00	Закрепление отсутствует
1732	-	-	356074.15	1273623.45	Картометрический метод	5.00	Закрепление отсутствует
1733	-	-	356074.84	1273623.26	Картометрический метод	5.00	Закрепление отсутствует
1734	-	-	356076.66	1273623.08	Картометрический метод	5.00	Закрепление отсутствует
1735	-	-	356077.57	1273623.26	Картометрический метод	5.00	Закрепление отсутствует
1736	-	-	356078.66	1273623.88	Картометрический метод	5.00	Закрепление отсутствует
1737	-	-	356079.26	1273624.46	Картометрический метод	5.00	Закрепление отсутствует
1738	-	-	356080.11	1273625.80	Картометрический метод	5.00	Закрепление отсутствует
1739	-	-	356080.21	1273626.64	Картометрический метод	5.00	Закрепление отсутствует
1740	-	-	356080.06	1273627.25	Картометрический метод	5.00	Закрепление отсутствует
1741	-	-	356079.38	1273628.34	Картометрический метод	5.00	Закрепление отсутствует
1742	-	-	356078.09	1273629.51	Картометрический метод	5.00	Закрепление отсутствует
1743	-	-	356075.21	1273631.24	Картометрический метод	5.00	Закрепление отсутствует
1744	-	-	356072.32	1273632.25	Картометрический метод	5.00	Закрепление отсутствует
1745	-	-	356070.85	1273632.51	Картометрический метод	5.00	Закрепление отсутствует
1746	-	-	356067.22	1273631.97	Картометрический метод	5.00	Закрепление отсутствует
1747	-	-	356065.34	1273632.30	Картометрический метод	5.00	Закрепление отсутствует
1748	-	-	356064.49	1273632.87	Картометрический метод	5.00	Закрепление отсутствует
1749	-	-	356063.68	1273634.05	Картометрический метод	5.00	Закрепление отсутствует

2. Сведения о характерных точках границ объекта							
Обозначение характерных точек границ	Существующие координаты, м		Измененные (уточненные) координаты, м		Метод определения координат характерной точки	Средняя квадратическая погрешность положения характерной точки (M _t), м	Описание обозначения точки на местности (при наличии)
	X	Y	X	Y			
1	2	3	4	5	6	7	8
1750	-	-	356063.06	1273635.70	Картометрический метод	5.00	Закрепление отсутствует
1751	-	-	356062.68	1273636.50	Картометрический метод	5.00	Закрепление отсутствует
1752	-	-	356061.41	1273638.32	Картометрический метод	5.00	Закрепление отсутствует
1753	-	-	356060.85	1273638.70	Картометрический метод	5.00	Закрепление отсутствует
1754	-	-	356059.96	1273638.84	Картометрический метод	5.00	Закрепление отсутствует
1755	-	-	356059.55	1273638.74	Картометрический метод	5.00	Закрепление отсутствует
1756	-	-	356058.16	1273637.92	Картометрический метод	5.00	Закрепление отсутствует
1757	-	-	356057.58	1273637.36	Картометрический метод	5.00	Закрепление отсутствует
1693	-	-	356057.05	1273636.32	Картометрический метод	5.00	Закрепление отсутствует
1758	-	-	355672.35	1277510.29	Картометрический метод	5.00	Закрепление отсутствует
1759	-	-	355679.27	1277519.82	Картометрический метод	5.00	Закрепление отсутствует
1760	-	-	355686.19	1277514.81	Картометрический метод	5.00	Закрепление отсутствует
1761	-	-	355688.45	1277517.95	Картометрический метод	5.00	Закрепление отсутствует
1762	-	-	355689.85	1277521.97	Картометрический метод	5.00	Закрепление отсутствует
1763	-	-	355691.77	1277525.29	Картометрический метод	5.00	Закрепление отсутствует
1764	-	-	355693.52	1277528.26	Картометрический метод	5.00	Закрепление отсутствует
1765	-	-	355694.41	1277533.98	Картометрический метод	5.00	Закрепление отсутствует
1766	-	-	355693.10	1277533.44	Картометрический метод	5.00	Закрепление отсутствует
1767	-	-	355684.89	1277530.04	Картометрический метод	5.00	Закрепление отсутствует
1768	-	-	355681.66	1277529.03	Картометрический метод	5.00	Закрепление отсутствует
1769	-	-	355675.01	1277527.82	Картометрический метод	5.00	Закрепление отсутствует
1770	-	-	355668.94	1277526.71	Картометрический метод	5.00	Закрепление отсутствует
1771	-	-	355665.86	1277526.84	Картометрический метод	5.00	Закрепление отсутствует
1772	-	-	355662.81	1277527.73	Картометрический метод	5.00	Закрепление отсутствует
1773	-	-	355657.04	1277530.24	Картометрический метод	5.00	Закрепление отсутствует
1774	-	-	355647.10	1277534.89	Картометрический метод	5.00	Закрепление отсутствует

2. Сведения о характерных точках границ объекта							
Обозначение характерных точек границ	Существующие координаты, м		Измененные (уточненные) координаты, м		Метод определения координат характерной точки	Средняя квадратическая погрешность положения характерной точки (M _t), м	Описание обозначения точки на местности (при наличии)
	X	Y	X	Y			
1	2	3	4	5	6	7	8
1775	-	-	355645.28	1277535.39	Картометрический метод	5.00	Закрепление отсутствует
1776	-	-	355644.04	1277535.50	Картометрический метод	5.00	Закрепление отсутствует
1777	-	-	355641.52	1277535.24	Картометрический метод	5.00	Закрепление отсутствует
1778	-	-	355639.61	1277534.57	Картометрический метод	5.00	Закрепление отсутствует
1779	-	-	355638.75	1277534.07	Картометрический метод	5.00	Закрепление отсутствует
1780	-	-	355637.48	1277533.07	Картометрический метод	5.00	Закрепление отсутствует
1781	-	-	355636.79	1277532.33	Картометрический метод	5.00	Закрепление отсутствует
1782	-	-	355665.60	1277514.62	Картометрический метод	5.00	Закрепление отсутствует
1758	-	-	355672.35	1277510.29	Картометрический метод	5.00	Закрепление отсутствует
1783	-	-	349090.81	1266960.40	Картометрический метод	5.00	Закрепление отсутствует
1784	-	-	349094.01	1266957.56	Картометрический метод	5.00	Закрепление отсутствует
1785	-	-	349098.75	1266955.48	Картометрический метод	5.00	Закрепление отсутствует
1786	-	-	349102.35	1266954.72	Картометрический метод	5.00	Закрепление отсутствует
1787	-	-	349105.19	1266956.24	Картометрический метод	5.00	Закрепление отсутствует
1788	-	-	349108.04	1266957.94	Картометрический метод	5.00	Закрепление отсутствует
1789	-	-	349110.88	1266957.94	Картометрический метод	5.00	Закрепление отсутствует
1790	-	-	349117.06	1266954.92	Картометрический метод	5.00	Закрепление отсутствует
1791	-	-	349123.12	1266952.27	Картометрический метод	5.00	Закрепление отсутствует
1792	-	-	349127.10	1266951.89	Картометрический метод	5.00	Закрепление отсутствует
1793	-	-	349130.13	1266952.83	Картометрический метод	5.00	Закрепление отсутствует
1794	-	-	349132.97	1266951.70	Картометрический метод	5.00	Закрепление отсутствует
1795	-	-	349136.01	1266950.18	Картометрический метод	5.00	Закрепление отсутствует
1796	-	-	349139.04	1266950.37	Картометрический метод	5.00	Закрепление отсутствует
1797	-	-	349141.68	1266952.82	Картометрический метод	5.00	Закрепление отсутствует
1798	-	-	349143.39	1266955.30	Картометрический метод	5.00	Закрепление отсутствует
1799	-	-	349146.05	1266955.68	Картометрический метод	5.00	Закрепление отсутствует

2. Сведения о характерных точках границ объекта							
Обозначение характерных точек границ	Существующие координаты, м		Измененные (уточненные) координаты, м		Метод определения координат характерной точки	Средняя квадратическая погрешность положения характерной точки (M _t), м	Описание обозначения точки на местности (при наличии)
	X	Y	X	Y			
1	2	3	4	5	6	7	8
1800	-	-	349148.71	1266954.16	Картометрический метод	5.00	Закрепление отсутствует
1801	-	-	349151.28	1266953.40	Картометрический метод	5.00	Закрепление отсутствует
1802	-	-	349156.21	1266953.60	Картометрический метод	5.00	Закрепление отсутствует
1803	-	-	349159.81	1266954.92	Картометрический метод	5.00	Закрепление отсутствует
1804	-	-	349161.69	1266957.36	Картометрический метод	5.00	Закрепление отсутствует
1805	-	-	349163.77	1266960.96	Картометрический метод	5.00	Закрепление отсутствует
1806	-	-	349165.10	1266963.05	Картометрический метод	5.00	Закрепление отсутствует
1807	-	-	349165.24	1266965.12	Картометрический метод	5.00	Закрепление отсутствует
1808	-	-	349162.57	1266964.11	Картометрический метод	5.00	Закрепление отсутствует
1809	-	-	349155.30	1266958.84	Картометрический метод	5.00	Закрепление отсутствует
1810	-	-	349152.44	1266957.61	Картометрический метод	5.00	Закрепление отсутствует
1811	-	-	349147.05	1266957.09	Картометрический метод	5.00	Закрепление отсутствует
1812	-	-	349144.40	1266957.47	Картометрический метод	5.00	Закрепление отсутствует
1813	-	-	349127.26	1266962.88	Картометрический метод	5.00	Закрепление отсутствует
1814	-	-	349097.57	1266968.17	Картометрический метод	5.00	Закрепление отсутствует
1815	-	-	349093.73	1266968.41	Картометрический метод	5.00	Закрепление отсутствует
1816	-	-	349091.51	1266967.58	Картометрический метод	5.00	Закрепление отсутствует
1817	-	-	349089.92	1266966.01	Картометрический метод	5.00	Закрепление отсутствует
1818	-	-	349090.05	1266962.47	Картометрический метод	5.00	Закрепление отсутствует
1783	-	-	349090.81	1266960.40	Картометрический метод	5.00	Закрепление отсутствует
1819	-	-	353221.14	1269478.06	Картометрический метод	5.00	Закрепление отсутствует
1820	-	-	353205.98	1269476.78	Картометрический метод	5.00	Закрепление отсутствует
1821	-	-	353188.42	1269475.50	Картометрический метод	5.00	Закрепление отсутствует
1822	-	-	353179.50	1269474.95	Картометрический метод	5.00	Закрепление отсутствует
1823	-	-	353172.98	1269473.68	Картометрический метод	5.00	Закрепление отсутствует
1824	-	-	353163.90	1269471.83	Картометрический метод	5.00	Закрепление отсутствует

2. Сведения о характерных точках границ объекта							
Обозначение характерных точек границ	Существующие координаты, м		Измененные (уточненные) координаты, м		Метод определения координат характерной точки	Средняя квадратическая погрешность положения характерной точки (M _t), м	Описание обозначения точки на местности (при наличии)
	X	Y	X	Y			
1	2	3	4	5	6	7	8
1825	-	-	353153.02	1269471.28	Картометрический метод	5.00	Закрепление отсутствует
1826	-	-	353150.56	1269471.28	Картометрический метод	5.00	Закрепление отсутствует
1827	-	-	353150.88	1269469.35	Картометрический метод	5.00	Закрепление отсутствует
1828	-	-	353152.85	1269465.58	Картометрический метод	5.00	Закрепление отсутствует
1829	-	-	353157.26	1269462.95	Картометрический метод	5.00	Закрепление отсутствует
1830	-	-	353212.46	1269466.83	Картометрический метод	5.00	Закрепление отсутствует
1819	-	-	353221.14	1269478.06	Картометрический метод	5.00	Закрепление отсутствует
1831	-	-	354349.30	1274001.80	Картометрический метод	5.00	Закрепление отсутствует
1832	-	-	354353.40	1274018.20	Картометрический метод	5.00	Закрепление отсутствует
1833	-	-	354350.00	1274020.00	Картометрический метод	5.00	Закрепление отсутствует
1834	-	-	354341.10	1274017.30	Картометрический метод	5.00	Закрепление отсутствует
1835	-	-	354337.90	1274015.35	Картометрический метод	5.00	Закрепление отсутствует
1836	-	-	354335.65	1274013.50	Картометрический метод	5.00	Закрепление отсутствует
1837	-	-	354323.88	1274018.00	Картометрический метод	5.00	Закрепление отсутствует
1838	-	-	354323.20	1274013.00	Картометрический метод	5.00	Закрепление отсутствует
1839	-	-	354326.80	1274000.00	Картометрический метод	5.00	Закрепление отсутствует
1840	-	-	354334.62	1273993.20	Картометрический метод	5.00	Закрепление отсутствует
1841	-	-	354338.00	1273987.48	Картометрический метод	5.00	Закрепление отсутствует
1842	-	-	354346.40	1273988.40	Картометрический метод	5.00	Закрепление отсутствует
1843	-	-	354350.50	1273996.00	Картометрический метод	5.00	Закрепление отсутствует
1831	-	-	354349.30	1274001.80	Картометрический метод	5.00	Закрепление отсутствует
1844	-	-	349168.19	1266965.64	Картометрический метод	5.00	Закрепление отсутствует
1845	-	-	349169.11	1266964.96	Картометрический метод	5.00	Закрепление отсутствует
1846	-	-	349170.25	1266964.19	Картометрический метод	5.00	Закрепление отсутствует
1847	-	-	349171.77	1266962.48	Картометрический метод	5.00	Закрепление отсутствует
1848	-	-	349172.34	1266960.58	Картометрический метод	5.00	Закрепление отсутствует

2. Сведения о характерных точках границ объекта							
Обозначение характерных точек границ	Существующие координаты, м		Измененные (уточненные) координаты, м		Метод определения координат характерной точки	Средняя квадратическая погрешность положения характерной точки (M _t), м	Описание обозначения точки на местности (при наличии)
	X	Y	X	Y			
1	2	3	4	5	6	7	8
1849	-	-	349172.34	1266956.23	Картометрический метод	5.00	Закрепление отсутствует
1850	-	-	349172.91	1266953.77	Картометрический метод	5.00	Закрепление отсутствует
1851	-	-	349175.74	1266950.94	Картометрический метод	5.00	Закрепление отсутствует
1852	-	-	349179.72	1266948.48	Картометрический метод	5.00	Закрепление отсутствует
1853	-	-	349183.14	1266946.96	Картометрический метод	5.00	Закрепление отсутствует
1854	-	-	349185.42	1266944.48	Картометрический метод	5.00	Закрепление отсутствует
1855	-	-	349187.51	1266938.99	Картометрический метод	5.00	Закрепление отсутствует
1856	-	-	349187.89	1266935.20	Картометрический метод	5.00	Закрепление отсутствует
1857	-	-	349188.08	1266930.84	Картометрический метод	5.00	Закрепление отсутствует
1858	-	-	349186.37	1266926.29	Картометрический метод	5.00	Закрепление отсутствует
1859	-	-	349185.29	1266922.41	Картометрический метод	5.00	Закрепление отсутствует
1860	-	-	349189.86	1266919.72	Картометрический метод	5.00	Закрепление отсутствует
1861	-	-	349188.24	1266910.17	Картометрический метод	5.00	Закрепление отсутствует
1862	-	-	349182.41	1266911.11	Картометрический метод	5.00	Закрепление отсутствует
1863	-	-	349181.08	1266910.02	Картометрический метод	5.00	Закрепление отсутствует
1864	-	-	349184.59	1266909.55	Картометрический метод	5.00	Закрепление отсутствует
1865	-	-	349191.43	1266908.76	Картометрический метод	5.00	Закрепление отсутствует
1866	-	-	349199.87	1266908.76	Картометрический метод	5.00	Закрепление отсутствует
1867	-	-	349202.42	1266921.16	Картометрический метод	5.00	Закрепление отсутствует
1868	-	-	349202.90	1266923.52	Картометрический метод	5.00	Закрепление отсутствует
1869	-	-	349203.65	1266927.17	Картометрический метод	5.00	Закрепление отсутствует
1870	-	-	349201.23	1266932.43	Картометрический метод	5.00	Закрепление отсутствует
1871	-	-	349199.87	1266935.39	Картометрический метод	5.00	Закрепление отсутствует
1872	-	-	349198.10	1266939.25	Картометрический метод	5.00	Закрепление отсутствует
1873	-	-	349187.82	1266950.84	Картометрический метод	5.00	Закрепление отсутствует
1874	-	-	349176.32	1266963.05	Картометрический метод	5.00	Закрепление отсутствует

2. Сведения о характерных точках границ объекта							
Обозначение характерных точек границ	Существующие координаты, м		Измененные (уточненные) координаты, м		Метод определения координат характерной точки	Средняя квадратическая погрешность положения характерной точки (M _t), м	Описание обозначения точки на местности (при наличии)
	X	Y	X	Y			
1	2	3	4	5	6	7	8
1875	-	-	349175.02	1266964.05	Картометрический метод	5.00	Закрепление отсутствует
1876	-	-	349175.01	1266964.07	Картометрический метод	5.00	Закрепление отсутствует
1877	-	-	349171.73	1266965.32	Картометрический метод	5.00	Закрепление отсутствует
1844	-	-	349168.19	1266965.64	Картометрический метод	5.00	Закрепление отсутствует
1878	-	-	352840.00	1272914.56	Картометрический метод	5.00	Закрепление отсутствует
1879	-	-	352835.49	1272912.41	Картометрический метод	5.00	Закрепление отсутствует
1880	-	-	352828.59	1272927.23	Картометрический метод	5.00	Закрепление отсутствует
1881	-	-	352832.50	1272929.32	Картометрический метод	5.00	Закрепление отсутствует
1882	-	-	352831.42	1272931.37	Картометрический метод	5.00	Закрепление отсутствует
1883	-	-	352831.22	1272931.28	Картометрический метод	5.00	Закрепление отсутствует
1884	-	-	352827.64	1272938.41	Картометрический метод	5.00	Закрепление отсутствует
1885	-	-	352828.04	1272938.62	Картометрический метод	5.00	Закрепление отсутствует
1886	-	-	352826.77	1272941.02	Картометрический метод	5.00	Закрепление отсутствует
1887	-	-	352819.61	1272937.19	Картометрический метод	5.00	Закрепление отсутствует
1888	-	-	352821.15	1272934.74	Картометрический метод	5.00	Закрепление отсутствует
1889	-	-	352825.83	1272928.50	Картометрический метод	5.00	Закрепление отсутствует
1890	-	-	352828.92	1272920.63	Картометрический метод	5.00	Закрепление отсутствует
1891	-	-	352834.05	1272904.33	Картометрический метод	5.00	Закрепление отсутствует
1892	-	-	352836.51	1272898.32	Картометрический метод	5.00	Закрепление отсутствует
1893	-	-	352840.63	1272891.15	Картометрический метод	5.00	Закрепление отсутствует
1894	-	-	352851.91	1272867.62	Картометрический метод	5.00	Закрепление отсутствует
1895	-	-	352857.82	1272870.77	Картометрический метод	5.00	Закрепление отсутствует
1896	-	-	352857.83	1272873.12	Картометрический метод	5.00	Закрепление отсутствует
1897	-	-	352857.11	1272875.54	Картометрический метод	5.00	Закрепление отсутствует
1898	-	-	352856.14	1272876.99	Картометрический метод	5.00	Закрепление отсутствует
1899	-	-	352856.14	1272878.92	Картометрический метод	5.00	Закрепление отсутствует

2. Сведения о характерных точках границ объекта							
Обозначение характерных точек границ	Существующие координаты, м		Измененные (уточненные) координаты, м		Метод определения координат характерной точки	Средняя квадратическая погрешность положения характерной точки (M _t), м	Описание обозначения точки на местности (при наличии)
	X	Y	X	Y			
1	2	3	4	5	6	7	8
1900	-	-	352856.38	1272881.34	Картометрический метод	5.00	Закрепление отсутствует
1901	-	-	352855.65	1272883.28	Картометрический метод	5.00	Закрепление отсутствует
1902	-	-	352855.41	1272885.22	Картометрический метод	5.00	Закрепление отсутствует
1903	-	-	352854.20	1272888.60	Картометрический метод	5.00	Закрепление отсутствует
1904	-	-	352852.02	1272893.19	Картометрический метод	5.00	Закрепление отсутствует
1905	-	-	352848.87	1272897.07	Картометрический метод	5.00	Закрепление отсутствует
1906	-	-	352848.39	1272899.25	Картометрический метод	5.00	Закрепление отсутствует
1907	-	-	352848.39	1272901.67	Картометрический метод	5.00	Закрепление отсутствует
1908	-	-	352847.66	1272904.32	Картометрический метод	5.00	Закрепление отсутствует
1909	-	-	352846.94	1272905.78	Картометрический метод	5.00	Закрепление отсутствует
1910	-	-	352845.97	1272909.17	Картометрический метод	5.00	Закрепление отсутствует
1911	-	-	352845.60	1272914.06	Картометрический метод	5.00	Закрепление отсутствует
1912	-	-	352844.01	1272917.11	Картометрический метод	5.00	Закрепление отсутствует
1878	-	-	352840.00	1272914.56	Картометрический метод	5.00	Закрепление отсутствует
1913	-	-	348642.66	1268929.32	Картометрический метод	5.00	Закрепление отсутствует
1914	-	-	348643.80	1268930.05	Картометрический метод	5.00	Закрепление отсутствует
1915	-	-	348645.02	1268932.18	Картометрический метод	5.00	Закрепление отсутствует
1916	-	-	348645.17	1268933.54	Картометрический метод	5.00	Закрепление отсутствует
1917	-	-	348645.17	1268934.60	Картометрический метод	5.00	Закрепление отсутствует
1918	-	-	348645.17	1268935.67	Картометрический метод	5.00	Закрепление отсутствует
1919	-	-	348645.32	1268938.09	Картометрический метод	5.00	Закрепление отсутствует
1920	-	-	348645.17	1268939.46	Картометрический метод	5.00	Закрепление отсутствует
1921	-	-	348646.08	1268942.19	Картометрический метод	5.00	Закрепление отсутствует
1922	-	-	348647.90	1268944.92	Картометрический метод	5.00	Закрепление отсутствует
1923	-	-	348649.72	1268945.98	Картометрический метод	5.00	Закрепление отсутствует
1924	-	-	348651.24	1268947.50	Картометрический метод	5.00	Закрепление отсутствует

2. Сведения о характерных точках границ объекта							
Обозначение характерных точек границ	Существующие координаты, м		Измененные (уточненные) координаты, м		Метод определения координат характерной точки	Средняя квадратическая погрешность положения характерной точки (M _t), м	Описание обозначения точки на местности (при наличии)
	X	Y	X	Y			
1	2	3	4	5	6	7	8
1925	-	-	348652.76	1268950.07	Картометрический метод	5.00	Закрепление отсутствует
1926	-	-	348653.97	1268952.35	Картометрический метод	5.00	Закрепление отсутствует
1927	-	-	348655.79	1268954.78	Картометрический метод	5.00	Закрепление отсутствует
1928	-	-	348656.10	1268955.99	Картометрический метод	5.00	Закрепление отсутствует
1929	-	-	348655.79	1268958.72	Картометрический метод	5.00	Закрепление отсутствует
1930	-	-	348654.43	1268961.15	Картометрический метод	5.00	Закрепление отсутствует
1931	-	-	348652.45	1268963.12	Картометрический метод	5.00	Закрепление отсутствует
1932	-	-	348651.64	1268964.52	Картометрический метод	5.00	Закрепление отсутствует
1933	-	-	348648.41	1268960.53	Картометрический метод	5.00	Закрепление отсутствует
1934	-	-	348641.53	1268952.02	Картометрический метод	5.00	Закрепление отсутствует
1935	-	-	348632.00	1268940.22	Картометрический метод	5.00	Закрепление отсутствует
1913	-	-	348642.66	1268929.32	Картометрический метод	5.00	Закрепление отсутствует
1936	-	-	348739.14	1269033.69	Картометрический метод	5.00	Закрепление отсутствует
1937	-	-	348738.46	1269030.96	Картометрический метод	5.00	Закрепление отсутствует
1938	-	-	348739.48	1269028.57	Картометрический метод	5.00	Закрепление отсутствует
1939	-	-	348742.56	1269027.21	Картометрический метод	5.00	Закрепление отсутствует
1940	-	-	348745.63	1269026.19	Картометрический метод	5.00	Закрепление отсутствует
1941	-	-	348748.02	1269026.87	Картометрический метод	5.00	Закрепление отсутствует
1942	-	-	348752.46	1269030.96	Картометрический метод	5.00	Закрепление отсутствует
1943	-	-	348760.65	1269034.37	Картометрический метод	5.00	Закрепление отсутствует
1944	-	-	348770.55	1269041.54	Картометрический метод	5.00	Закрепление отсутствует
1945	-	-	348778.41	1269046.66	Картометрический метод	5.00	Закрепление отсутствует
1946	-	-	348784.47	1269051.29	Картометрический метод	5.00	Закрепление отсутствует
1947	-	-	348763.11	1269059.65	Картометрический метод	5.00	Закрепление отсутствует
1948	-	-	348744.26	1269042.56	Картометрический метод	5.00	Закрепление отсутствует
1936	-	-	348739.14	1269033.69	Картометрический метод	5.00	Закрепление отсутствует

2. Сведения о характерных точках границ объекта							
Обозначение характерных точек границ	Существующие координаты, м		Измененные (уточненные) координаты, м		Метод определения координат характерной точки	Средняя квадратическая погрешность положения характерной точки (M _t), м	Описание обозначения точки на местности (при наличии)
	X	Y	X	Y			
1	2	3	4	5	6	7	8
1949	-	-	352517.15	1273382.69	Картометрический метод	5.00	Закрепление отсутствует
1950	-	-	352513.82	1273378.65	Картометрический метод	5.00	Закрепление отсутствует
1951	-	-	352513.98	1273378.49	Картометрический метод	5.00	Закрепление отсутствует
1952	-	-	352520.62	1273371.56	Картометрический метод	5.00	Закрепление отсутствует
1953	-	-	352525.11	1273368.22	Картометрический метод	5.00	Закрепление отсутствует
1954	-	-	352547.69	1273396.13	Картометрический метод	5.00	Закрепление отсутствует
1955	-	-	352548.45	1273397.05	Картометрический метод	5.00	Закрепление отсутствует
1956	-	-	352550.65	1273399.72	Картометрический метод	5.00	Закрепление отсутствует
1957	-	-	352551.39	1273400.63	Картометрический метод	5.00	Закрепление отсутствует
1958	-	-	352551.43	1273402.04	Картометрический метод	5.00	Закрепление отсутствует
1959	-	-	352549.50	1273407.27	Картометрический метод	5.00	Закрепление отсутствует
1960	-	-	352546.06	1273411.17	Картометрический метод	5.00	Закрепление отсутствует
1961	-	-	352542.86	1273414.41	Картометрический метод	5.00	Закрепление отсутствует
1962	-	-	352540.62	1273411.65	Картометрический метод	5.00	Закрепление отсутствует
1949	-	-	352517.15	1273382.69	Картометрический метод	5.00	Закрепление отсутствует
1963	-	-	354314.70	1274065.79	Картометрический метод	5.00	Закрепление отсутствует
1964	-	-	354314.26	1274065.59	Картометрический метод	5.00	Закрепление отсутствует
1965	-	-	354313.21	1274065.69	Картометрический метод	5.00	Закрепление отсутствует
1966	-	-	354312.46	1274065.63	Картометрический метод	5.00	Закрепление отсутствует
1967	-	-	354310.62	1274064.67	Картометрический метод	5.00	Закрепление отсутствует
1968	-	-	354310.05	1274063.87	Картометрический метод	5.00	Закрепление отсутствует
1969	-	-	354309.73	1274061.14	Картометрический метод	5.00	Закрепление отсутствует
1970	-	-	354309.25	1274058.74	Картометрический метод	5.00	Закрепление отсутствует
1971	-	-	354308.65	1274057.37	Картометрический метод	5.00	Закрепление отсутствует
1972	-	-	354308.20	1274056.77	Картометрический метод	5.00	Закрепление отсутствует
1973	-	-	354307.33	1274056.02	Картометрический метод	5.00	Закрепление отсутствует

2. Сведения о характерных точках границ объекта							
Обозначение характерных точек границ	Существующие координаты, м		Измененные (уточненные) координаты, м		Метод определения координат характерной точки	Средняя квадратическая погрешность положения характерной точки (M _t), м	Описание обозначения точки на местности (при наличии)
	X	Y	X	Y			
1	2	3	4	5	6	7	8
1974	-	-	354305.24	1274055.38	Картометрический метод	5.00	Закрепление отсутствует
1975	-	-	354303.50	1274054.52	Картометрический метод	5.00	Закрепление отсутствует
1976	-	-	354302.68	1274053.94	Картометрический метод	5.00	Закрепление отсутствует
1977	-	-	354301.54	1274052.53	Картометрический метод	5.00	Закрепление отсутствует
1978	-	-	354301.24	1274051.69	Картометрический метод	5.00	Закрепление отсутствует
1979	-	-	354300.92	1274048.17	Картометрический метод	5.00	Закрепление отсутствует
1980	-	-	354300.43	1274046.08	Картометрический метод	5.00	Закрепление отсутствует
1981	-	-	354299.79	1274045.02	Картометрический метод	5.00	Закрепление отсутствует
1982	-	-	354297.87	1274043.36	Картометрический метод	5.00	Закрепление отсутствует
1983	-	-	354296.31	1274042.48	Картометрический метод	5.00	Закрепление отсутствует
1984	-	-	354295.46	1274042.24	Картометрический метод	5.00	Закрепление отсутствует
1985	-	-	354292.90	1274042.24	Картометрический метод	5.00	Закрепление отсутствует
1986	-	-	354291.39	1274042.14	Картометрический метод	5.00	Закрепление отсутствует
1987	-	-	354290.66	1274041.76	Картометрический метод	5.00	Закрепление отсутствует
1988	-	-	354290.13	1274041.24	Картометрический метод	5.00	Закрепление отсутствует
1989	-	-	354289.43	1274040.10	Картометрический метод	5.00	Закрепление отсутствует
1990	-	-	354289.07	1274038.87	Картометрический метод	5.00	Закрепление отсутствует
1991	-	-	354288.73	1274036.31	Картометрический метод	5.00	Закрепление отсутствует
1992	-	-	354288.23	1274033.60	Картометрический метод	5.00	Закрепление отсутствует
1993	-	-	354288.13	1274032.26	Картометрический метод	5.00	Закрепление отсутствует
1994	-	-	354288.32	1274030.98	Картометрический метод	5.00	Закрепление отсутствует
1995	-	-	354288.57	1274030.38	Картометрический метод	5.00	Закрепление отсутствует
1996	-	-	354290.25	1274027.25	Картометрический метод	5.00	Закрепление отсутствует
1997	-	-	354338.44	1274064.57	Картометрический метод	5.00	Закрепление отсутствует
1998	-	-	354343.76	1274069.48	Картометрический метод	5.00	Закрепление отсутствует
1999	-	-	354315.62	1274068.46	Картометрический метод	5.00	Закрепление отсутствует

2. Сведения о характерных точках границ объекта							
Обозначение характерных точек границ	Существующие координаты, м		Измененные (уточненные) координаты, м		Метод определения координат характерной точки	Средняя квадратическая погрешность положения характерной точки (M _t), м	Описание обозначения точки на местности (при наличии)
	X	Y	X	Y			
1	2	3	4	5	6	7	8
2000	-	-	354315.18	1274066.59	Картометрический метод	5.00	Закрепление отсутствует
1963	-	-	354314.70	1274065.79	Картометрический метод	5.00	Закрепление отсутствует
2001	-	-	356521.33	1277511.83	Картометрический метод	5.00	Закрепление отсутствует
2002	-	-	356523.36	1277516.03	Картометрический метод	5.00	Закрепление отсутствует
2003	-	-	356524.18	1277518.48	Картометрический метод	5.00	Закрепление отсутствует
2004	-	-	356525.14	1277523.64	Картометрический метод	5.00	Закрепление отсутствует
2005	-	-	356511.56	1277511.02	Картометрический метод	5.00	Закрепление отсутствует
2006	-	-	356502.60	1277510.88	Картометрический метод	5.00	Закрепление отсутствует
2007	-	-	356503.83	1277518.98	Картометрический метод	5.00	Закрепление отсутствует
2008	-	-	356504.33	1277521.66	Картометрический метод	5.00	Закрепление отсутствует
2009	-	-	356501.40	1277522.56	Картометрический метод	5.00	Закрепление отсутствует
2010	-	-	356494.71	1277524.57	Картометрический метод	5.00	Закрепление отсутствует
2011	-	-	356492.89	1277525.73	Картометрический метод	5.00	Закрепление отсутствует
2012	-	-	356486.39	1277526.73	Картометрический метод	5.00	Закрепление отсутствует
2013	-	-	356481.91	1277527.69	Картометрический метод	5.00	Закрепление отсутствует
2014	-	-	356474.87	1277530.06	Картометрический метод	5.00	Закрепление отсутствует
2015	-	-	356470.48	1277530.94	Картометрический метод	5.00	Закрепление отсутствует
2016	-	-	356468.23	1277529.55	Картометрический метод	5.00	Закрепление отсутствует
2017	-	-	356466.50	1277525.95	Картометрический метод	5.00	Закрепление отсутствует
2018	-	-	356465.44	1277522.81	Картометрический метод	5.00	Закрепление отсутствует
2019	-	-	356466.10	1277518.86	Картометрический метод	5.00	Закрепление отсутствует
2020	-	-	356466.76	1277515.12	Картометрический метод	5.00	Закрепление отсутствует
2021	-	-	356466.76	1277513.15	Картометрический метод	5.00	Закрепление отсутствует
2022	-	-	356466.32	1277510.51	Картометрический метод	5.00	Закрепление отсутствует
2023	-	-	356464.34	1277507.00	Картометрический метод	5.00	Закрепление отсутствует
2024	-	-	356463.45	1277505.87	Картометрический метод	5.00	Закрепление отсутствует

2. Сведения о характерных точках границ объекта							
Обозначение характерных точек границ	Существующие координаты, м		Измененные (уточненные) координаты, м		Метод определения координат характерной точки	Средняя квадратическая погрешность положения характерной точки (M _t), м	Описание обозначения точки на местности (при наличии)
	X	Y	X	Y			
1	2	3	4	5	6	7	8
2025	-	-	356461.90	1277506.09	Картометрический метод	5.00	Закрепление отсутствует
2026	-	-	356459.71	1277507.62	Картометрический метод	5.00	Закрепление отсутствует
2027	-	-	356457.52	1277507.20	Картометрический метод	5.00	Закрепление отсутствует
2028	-	-	356455.99	1277504.80	Картометрический метод	5.00	Закрепление отсутствует
2029	-	-	356456.21	1277500.19	Картометрический метод	5.00	Закрепление отсутствует
2030	-	-	356458.41	1277496.89	Картометрический метод	5.00	Закрепление отсутствует
2031	-	-	356458.85	1277494.48	Картометрический метод	5.00	Закрепление отсутствует
2032	-	-	356459.51	1277490.53	Картометрический метод	5.00	Закрепление отсутствует
2033	-	-	356460.81	1277489.66	Картометрический метод	5.00	Закрепление отсутствует
2034	-	-	356464.10	1277487.90	Картометрический метод	5.00	Закрепление отсутствует
2035	-	-	356469.25	1277487.90	Картометрический метод	5.00	Закрепление отсутствует
2036	-	-	356463.15	1277492.70	Картометрический метод	5.00	Закрепление отсутствует
2037	-	-	356461.83	1277495.78	Картометрический метод	5.00	Закрепление отсутствует
2038	-	-	356462.71	1277500.83	Картометрический метод	5.00	Закрепление отсутствует
2039	-	-	356473.24	1277518.78	Картометрический метод	5.00	Закрепление отсутствует
2040	-	-	356475.93	1277520.02	Картометрический метод	5.00	Закрепление отсутствует
2041	-	-	356478.32	1277520.18	Картометрический метод	5.00	Закрепление отсутствует
2042	-	-	356481.99	1277518.42	Картометрический метод	5.00	Закрепление отсутствует
2043	-	-	356493.95	1277509.97	Картометрический метод	5.00	Закрепление отсутствует
2044	-	-	356499.61	1277509.61	Картометрический метод	5.00	Закрепление отсутствует
2045	-	-	356517.92	1277503.31	Картометрический метод	5.00	Закрепление отсутствует
2046	-	-	356518.32	1277507.04	Картометрический метод	5.00	Закрепление отсутствует
2001	-	-	356521.33	1277511.83	Картометрический метод	5.00	Закрепление отсутствует
2047	-	-	347539.46	1267384.52	Картометрический метод	5.00	Закрепление отсутствует
2048	-	-	347540.20	1267383.33	Картометрический метод	5.00	Закрепление отсутствует
2049	-	-	347542.04	1267380.16	Картометрический метод	5.00	Закрепление отсутствует

2. Сведения о характерных точках границ объекта							
Обозначение характерных точек границ	Существующие координаты, м		Измененные (уточненные) координаты, м		Метод определения координат характерной точки	Средняя квадратическая погрешность положения характерной точки (M _t), м	Описание обозначения точки на местности (при наличии)
	X	Y	X	Y			
1	2	3	4	5	6	7	8
2050	-	-	347576.96	1267420.34	Картометрический метод	5.00	Закрепление отсутствует
2051	-	-	347579.11	1267423.92	Картометрический метод	5.00	Закрепление отсутствует
2052	-	-	347579.11	1267426.82	Картометрический метод	5.00	Закрепление отсутствует
2053	-	-	347577.60	1267430.69	Картометрический метод	5.00	Закрепление отсутствует
2054	-	-	347576.83	1267431.53	Картометрический метод	5.00	Закрепление отсутствует
2047	-	-	347539.46	1267384.52	Картометрический метод	5.00	Закрепление отсутствует
2055	-	-	354528.91	1274044.24	Картометрический метод	5.00	Закрепление отсутствует
2056	-	-	354530.74	1274041.62	Картометрический метод	5.00	Закрепление отсутствует
2057	-	-	354533.04	1274037.42	Картометрический метод	5.00	Закрепление отсутствует
2058	-	-	354534.77	1274033.01	Картометрический метод	5.00	Закрепление отсутствует
2059	-	-	354536.52	1274028.02	Картометрический метод	5.00	Закрепление отсутствует
2060	-	-	354541.42	1274018.21	Картометрический метод	5.00	Закрепление отсутствует
2061	-	-	354546.09	1273994.25	Картометрический метод	5.00	Закрепление отсутствует
2062	-	-	354550.43	1273972.01	Картометрический метод	5.00	Закрепление отсутствует
2063	-	-	354552.31	1273963.91	Картометрический метод	5.00	Закрепление отсутствует
2064	-	-	354553.02	1273995.87	Картометрический метод	5.00	Закрепление отсутствует
2065	-	-	354553.05	1273997.11	Картометрический метод	5.00	Закрепление отсутствует
2066	-	-	354553.87	1274015.04	Картометрический метод	5.00	Закрепление отсутствует
2067	-	-	354553.38	1274021.57	Картометрический метод	5.00	Закрепление отсутствует
2068	-	-	354551.25	1274027.83	Картометрический метод	5.00	Закрепление отсутствует
2069	-	-	354518.49	1274065.55	Картометрический метод	5.00	Закрепление отсутствует
2070	-	-	354521.42	1274058.21	Картометрический метод	5.00	Закрепление отсутствует
2071	-	-	354527.46	1274046.14	Картометрический метод	5.00	Закрепление отсутствует
2055	-	-	354528.91	1274044.24	Картометрический метод	5.00	Закрепление отсутствует
2072	-	-	352998.62	1269585.60	Картометрический метод	5.00	Закрепление отсутствует
2073	-	-	352997.77	1269583.05	Картометрический метод	5.00	Закрепление отсутствует

2. Сведения о характерных точках границ объекта							
Обозначение характерных точек границ	Существующие координаты, м		Измененные (уточненные) координаты, м		Метод определения координат характерной точки	Средняя квадратическая погрешность положения характерной точки (M _t), м	Описание обозначения точки на местности (при наличии)
	X	Y	X	Y			
1	2	3	4	5	6	7	8
2074	-	-	352996.23	1269580.84	Картометрический метод	5.00	Закрепление отсутствует
2075	-	-	352994.87	1269576.75	Картометрический метод	5.00	Закрепление отсутствует
2076	-	-	352992.25	1269567.57	Картометрический метод	5.00	Закрепление отсутствует
2077	-	-	353000.58	1269564.94	Картометрический метод	5.00	Закрепление отсутствует
2078	-	-	353013.67	1269561.65	Картометрический метод	5.00	Закрепление отсутствует
2079	-	-	353022.32	1269598.47	Картометрический метод	5.00	Закрепление отсутствует
2080	-	-	353017.16	1269600.49	Картометрический метод	5.00	Закрепление отсутствует
2081	-	-	353006.60	1269599.13	Картометрический метод	5.00	Закрепление отсутствует
2082	-	-	353003.37	1269596.66	Картометрический метод	5.00	Закрепление отсутствует
2083	-	-	352999.30	1269593.11	Картометрический метод	5.00	Закрепление отсутствует
2084	-	-	352998.62	1269588.66	Картометрический метод	5.00	Закрепление отсутствует
2072	-	-	352998.62	1269585.60	Картометрический метод	5.00	Закрепление отсутствует
2085	-	-	346519.06	1266547.14	Картометрический метод	5.00	Закрепление отсутствует
2086	-	-	346517.02	1266546.24	Картометрический метод	5.00	Закрепление отсутствует
2087	-	-	346513.18	1266543.61	Картометрический метод	5.00	Закрепление отсутствует
2088	-	-	346501.82	1266537.94	Картометрический метод	5.00	Закрепление отсутствует
2089	-	-	346496.14	1266534.48	Картометрический метод	5.00	Закрепление отсутствует
2090	-	-	346490.21	1266532.26	Картометрический метод	5.00	Закрепление отсутствует
2091	-	-	346482.56	1266529.79	Картометрический метод	5.00	Закрепление отсутствует
2092	-	-	346476.63	1266530.04	Картометрический метод	5.00	Закрепление отсутствует
2093	-	-	346467.94	1266533.17	Картометрический метод	5.00	Закрепление отсутствует
2094	-	-	346458.10	1266535.65	Картометрический метод	5.00	Закрепление отсутствует
2095	-	-	346457.40	1266535.74	Картометрический метод	5.00	Закрепление отсутствует
2096	-	-	346456.98	1266533.30	Картометрический метод	5.00	Закрепление отсутствует
2097	-	-	346456.54	1266531.42	Картометрический метод	5.00	Закрепление отсутствует
2098	-	-	346456.64	1266530.18	Картометрический метод	5.00	Закрепление отсутствует

2. Сведения о характерных точках границ объекта							
Обозначение характерных точек границ	Существующие координаты, м		Измененные (уточненные) координаты, м		Метод определения координат характерной точки	Средняя квадратическая погрешность положения характерной точки (M _t), м	Описание обозначения точки на местности (при наличии)
	X	Y	X	Y			
1	2	3	4	5	6	7	8
2099	-	-	346457.46	1266529.25	Картометрический метод	5.00	Закрепление отсутствует
2100	-	-	346471.45	1266520.89	Картометрический метод	5.00	Закрепление отсутствует
2101	-	-	346480.94	1266514.36	Картометрический метод	5.00	Закрепление отсутствует
2102	-	-	346486.30	1266510.83	Картометрический метод	5.00	Закрепление отсутствует
2103	-	-	346487.65	1266510.51	Картометрический метод	5.00	Закрепление отсутствует
2104	-	-	346488.88	1266511.15	Картометрический метод	5.00	Закрепление отсутствует
2105	-	-	346505.90	1266529.91	Картометрический метод	5.00	Закрепление отсутствует
2106	-	-	346525.98	1266553.54	Картометрический метод	5.00	Закрепление отсутствует
2107	-	-	346520.58	1266554.21	Картометрический метод	5.00	Закрепление отсутствует
2108	-	-	346519.60	1266550.77	Картометрический метод	5.00	Закрепление отсутствует
2085	-	-	346519.06	1266547.14	Картометрический метод	5.00	Закрепление отсутствует
2109	-	-	352953.62	1272444.92	Картометрический метод	5.00	Закрепление отсутствует
2110	-	-	352952.39	1272442.94	Картометрический метод	5.00	Закрепление отсутствует
2111	-	-	352951.65	1272438.76	Картометрический метод	5.00	Закрепление отсутствует
2112	-	-	352951.40	1272434.82	Картометрический метод	5.00	Закрепление отсутствует
2113	-	-	352951.65	1272432.11	Картометрический метод	5.00	Закрепление отсутствует
2114	-	-	352951.65	1272430.39	Картометрический метод	5.00	Закрепление отсутствует
2115	-	-	352950.67	1272428.17	Картометрический метод	5.00	Закрепление отсутствует
2116	-	-	352949.43	1272424.97	Картометрический метод	5.00	Закрепление отсутствует
2117	-	-	352948.45	1272421.52	Картометрический метод	5.00	Закрепление отсутствует
2118	-	-	352947.71	1272419.80	Картометрический метод	5.00	Закрепление отсутствует
2119	-	-	352946.72	1272417.58	Картометрический метод	5.00	Закрепление отсутствует
2120	-	-	352945.49	1272417.34	Картометрический метод	5.00	Закрепление отсутствует
2121	-	-	352943.52	1272419.06	Картометрический метод	5.00	Закрепление отсутствует
2122	-	-	352943.03	1272420.04	Картометрический метод	5.00	Закрепление отсутствует
2123	-	-	352942.54	1272421.03	Картометрический метод	5.00	Закрепление отсутствует

2. Сведения о характерных точках границ объекта							
Обозначение характерных точек границ	Существующие координаты, м		Измененные (уточненные) координаты, м		Метод определения координат характерной точки	Средняя квадратическая погрешность положения характерной точки (M _t), м	Описание обозначения точки на местности (при наличии)
	X	Y	X	Y			
1	2	3	4	5	6	7	8
2124	-	-	352942.29	1272423.49	Картометрический метод	5.00	Закрепление отсутствует
2125	-	-	352941.06	1272429.65	Картометрический метод	5.00	Закрепление отсутствует
2126	-	-	352939.33	1272433.10	Картометрический метод	5.00	Закрепление отсутствует
2127	-	-	352937.61	1272434.82	Картометрический метод	5.00	Закрепление отсутствует
2128	-	-	352935.14	1272435.07	Картометрический метод	5.00	Закрепление отсутствует
2129	-	-	352932.93	1272434.33	Картометрический метод	5.00	Закрепление отсутствует
2130	-	-	352931.70	1272431.62	Картометрический метод	5.00	Закрепление отсутствует
2131	-	-	352931.20	1272426.20	Картометрический метод	5.00	Закрепление отсутствует
2132	-	-	352931.20	1272421.77	Картометрический метод	5.00	Закрепление отсутствует
2133	-	-	352931.20	1272417.83	Картометрический метод	5.00	Закрепление отсутствует
2134	-	-	352930.96	1272415.12	Картометрический метод	5.00	Закрепление отсутствует
2135	-	-	352931.45	1272410.93	Картометрический метод	5.00	Закрепление отсутствует
2136	-	-	352931.74	1272409.91	Картометрический метод	5.00	Закрепление отсутствует
2137	-	-	352931.94	1272409.21	Картометрический метод	5.00	Закрепление отсутствует
2138	-	-	352934.16	1272407.24	Картометрический метод	5.00	Закрепление отсутствует
2139	-	-	352936.62	1272406.01	Картометрический метод	5.00	Закрепление отсутствует
2140	-	-	352939.58	1272405.27	Картометрический метод	5.00	Закрепление отсутствует
2141	-	-	352941.06	1272405.76	Картометрический метод	5.00	Закрепление отсутствует
2142	-	-	352944.01	1272406.01	Картометрический метод	5.00	Закрепление отсутствует
2143	-	-	352944.75	1272403.30	Картометрический метод	5.00	Закрепление отсутствует
2144	-	-	352944.51	1272398.38	Картометрический метод	5.00	Закрепление отсутствует
2145	-	-	352942.62	1272387.31	Картометрический метод	5.00	Закрепление отсутствует
2146	-	-	352948.16	1272388.94	Картометрический метод	5.00	Закрепление отсутствует
2147	-	-	352953.73	1272411.92	Картометрический метод	5.00	Закрепление отсутствует
2148	-	-	352957.73	1272431.83	Картометрический метод	5.00	Закрепление отсутствует
2149	-	-	352959.93	1272441.72	Картометрический метод	5.00	Закрепление отсутствует

2. Сведения о характерных точках границ объекта							
Обозначение характерных точек границ	Существующие координаты, м		Измененные (уточненные) координаты, м		Метод определения координат характерной точки	Средняя квадратическая погрешность положения характерной точки (M _t), м	Описание обозначения точки на местности (при наличии)
	X	Y	X	Y			
1	2	3	4	5	6	7	8
2150	-	-	352960.85	1272447.56	Картометрический метод	5.00	Закрепление отсутствует
2151	-	-	352960.37	1272452.16	Картометрический метод	5.00	Закрепление отсутствует
2152	-	-	352959.98	1272453.24	Картометрический метод	5.00	Закрепление отсутствует
2153	-	-	352958.30	1272451.56	Картометрический метод	5.00	Закрепление отсутствует
2109	-	-	352953.62	1272444.92	Картометрический метод	5.00	Закрепление отсутствует
2154	-	-	352630.63	1269366.99	Картометрический метод	5.00	Закрепление отсутствует
2155	-	-	352663.20	1269380.74	Картометрический метод	5.00	Закрепление отсутствует
2156	-	-	352664.76	1269383.06	Картометрический метод	5.00	Закрепление отсутствует
2157	-	-	352665.02	1269386.18	Картометрический метод	5.00	Закрепление отсутствует
2158	-	-	352662.94	1269389.03	Картометрический метод	5.00	Закрепление отсутствует
2159	-	-	352658.27	1269389.29	Картометрический метод	5.00	Закрепление отсутствует
2160	-	-	352652.30	1269386.96	Картометрический метод	5.00	Закрепление отсутствует
2161	-	-	352647.11	1269386.18	Картометрический метод	5.00	Закрепление отсутствует
2162	-	-	352642.69	1269382.54	Картометрический метод	5.00	Закрепление отсутствует
2163	-	-	352638.28	1269380.99	Картометрический метод	5.00	Закрепление отсутствует
2164	-	-	352634.38	1269377.36	Картометрический метод	5.00	Закрепление отсутствует
2165	-	-	352629.97	1269374.50	Картометрический метод	5.00	Закрепление отсутствует
2166	-	-	352625.56	1269372.16	Картометрический метод	5.00	Закрепление отсутствует
2167	-	-	352622.44	1269372.68	Картометрический метод	5.00	Закрепление отсутствует
2168	-	-	352619.84	1269373.72	Картометрический метод	5.00	Закрепление отсутствует
2169	-	-	352616.73	1269374.76	Картометрический метод	5.00	Закрепление отсутствует
2170	-	-	352614.39	1269374.76	Картометрический метод	5.00	Закрепление отсутствует
2171	-	-	352610.75	1269372.94	Картометрический метод	5.00	Закрепление отсутствует
2172	-	-	352608.16	1269370.09	Картометрический метод	5.00	Закрепление отсутствует
2173	-	-	352605.56	1269369.31	Картометрический метод	5.00	Закрепление отсутствует
2174	-	-	352598.29	1269367.23	Картометрический метод	5.00	Закрепление отсутствует

2. Сведения о характерных точках границ объекта							
Обозначение характерных точек границ	Существующие координаты, м		Измененные (уточненные) координаты, м		Метод определения координат характерной точки	Средняя квадратическая погрешность положения характерной точки (M _t), м	Описание обозначения точки на местности (при наличии)
	X	Y	X	Y			
1	2	3	4	5	6	7	8
2175	-	-	352591.02	1269366.46	Картометрический метод	5.00	Закрепление отсутствует
2176	-	-	352588.17	1269365.42	Картометрический метод	5.00	Закрепление отсутствует
2177	-	-	352587.39	1269363.08	Картометрический метод	5.00	Закрепление отсутствует
2178	-	-	352588.43	1269359.45	Картометрический метод	5.00	Закрепление отсутствует
2179	-	-	352590.76	1269358.67	Картометрический метод	5.00	Закрепление отсутствует
2180	-	-	352595.95	1269358.93	Картометрический метод	5.00	Закрепление отсутствует
2181	-	-	352599.85	1269358.93	Картометрический метод	5.00	Закрепление отсутствует
2182	-	-	352606.69	1269357.79	Картометрический метод	5.00	Закрепление отсутствует
2183	-	-	352616.33	1269360.77	Картометрический метод	5.00	Закрепление отсутствует
2154	-	-	352630.63	1269366.99	Картометрический метод	5.00	Закрепление отсутствует
2184	-	-	355752.73	1277498.41	Картометрический метод	5.00	Закрепление отсутствует
2185	-	-	355746.72	1277494.33	Картометрический метод	5.00	Закрепление отсутствует
2186	-	-	355742.15	1277494.01	Картометрический метод	5.00	Закрепление отсутствует
2187	-	-	355745.64	1277485.30	Картометрический метод	5.00	Закрепление отсутствует
2188	-	-	355748.09	1277475.20	Картометрический метод	5.00	Закрепление отсутствует
2189	-	-	355749.08	1277469.38	Картометрический метод	5.00	Закрепление отсутствует
2190	-	-	355750.76	1277462.67	Картометрический метод	5.00	Закрепление отсутствует
2191	-	-	355752.33	1277458.42	Картометрический метод	5.00	Закрепление отсутствует
2192	-	-	355752.66	1277457.97	Картометрический метод	5.00	Закрепление отсутствует
2193	-	-	355759.68	1277467.60	Картометрический метод	5.00	Закрепление отсутствует
2194	-	-	355776.23	1277490.46	Картометрический метод	5.00	Закрепление отсутствует
2195	-	-	355759.71	1277504.89	Картометрический метод	5.00	Закрепление отсутствует
2196	-	-	355759.48	1277505.15	Картометрический метод	5.00	Закрепление отсутствует
2197	-	-	355757.23	1277502.91	Картометрический метод	5.00	Закрепление отсутствует
2184	-	-	355752.73	1277498.41	Картометрический метод	5.00	Закрепление отсутствует
2198	-	-	356125.12	1277256.81	Картометрический метод	5.00	Закрепление отсутствует

2. Сведения о характерных точках границ объекта							
Обозначение характерных точек границ	Существующие координаты, м		Измененные (уточненные) координаты, м		Метод определения координат характерной точки	Средняя квадратическая погрешность положения характерной точки (M _t), м	Описание обозначения точки на местности (при наличии)
	X	Y	X	Y			
1	2	3	4	5	6	7	8
2199	-	-	356142.47	1277255.31	Картометрический метод	5.00	Закрепление отсутствует
2200	-	-	356145.06	1277254.80	Картометрический метод	5.00	Закрепление отсутствует
2201	-	-	356160.54	1277271.18	Картометрический метод	5.00	Закрепление отсутствует
2202	-	-	356168.37	1277266.51	Картометрический метод	5.00	Закрепление отсутствует
2203	-	-	356166.92	1277269.36	Картометрический метод	5.00	Закрепление отсутствует
2204	-	-	356165.32	1277274.53	Картометрический метод	5.00	Закрепление отсутствует
2205	-	-	356163.53	1277277.73	Картометрический метод	5.00	Закрепление отсутствует
2206	-	-	356159.71	1277283.25	Картометрический метод	5.00	Закрепление отсутствует
2207	-	-	356156.77	1277286.07	Картометрический метод	5.00	Закрепление отсутствует
2208	-	-	356153.44	1277288.38	Картометрический метод	5.00	Закрепление отсутствует
2209	-	-	356150.73	1277289.53	Картометрический метод	5.00	Закрепление отсутствует
2210	-	-	356146.46	1277291.20	Картометрический метод	5.00	Закрепление отсутствует
2211	-	-	356122.06	1277256.47	Картометрический метод	5.00	Закрепление отсутствует
2198	-	-	356125.12	1277256.81	Картометрический метод	5.00	Закрепление отсутствует
2212	-	-	356060.11	1277420.39	Картометрический метод	5.00	Закрепление отсутствует
2213	-	-	356065.40	1277417.15	Картометрический метод	5.00	Закрепление отсутствует
2214	-	-	356071.17	1277412.23	Картометрический метод	5.00	Закрепление отсутствует
2215	-	-	356078.97	1277405.34	Картометрический метод	5.00	Закрепление отсутствует
2216	-	-	356086.16	1277399.87	Картометрический метод	5.00	Закрепление отсутствует
2217	-	-	356087.95	1277398.52	Картометрический метод	5.00	Закрепление отсутствует
2218	-	-	356100.04	1277391.35	Картометрический метод	5.00	Закрепление отсутствует
2219	-	-	356117.66	1277382.73	Картометрический метод	5.00	Закрепление отсутствует
2220	-	-	356120.96	1277380.28	Картометрический метод	5.00	Закрепление отсутствует
2221	-	-	356128.71	1277374.54	Картометрический метод	5.00	Закрепление отсутствует
2222	-	-	356146.29	1277362.88	Картометрический метод	5.00	Закрепление отсутствует
2223	-	-	356150.67	1277369.49	Картометрический метод	5.00	Закрепление отсутствует

2. Сведения о характерных точках границ объекта							
Обозначение характерных точек границ	Существующие координаты, м		Измененные (уточненные) координаты, м		Метод определения координат характерной точки	Средняя квадратическая погрешность положения характерной точки (M _t), м	Описание обозначения точки на местности (при наличии)
	X	Y	X	Y			
1	2	3	4	5	6	7	8
2224	-	-	356130.30	1277382.01	Картометрический метод	5.00	Закрепление отсутствует
2225	-	-	356117.74	1277390.17	Картометрический метод	5.00	Закрепление отсутствует
2226	-	-	356116.37	1277391.48	Картометрический метод	5.00	Закрепление отсутствует
2227	-	-	356114.78	1277393.51	Картометрический метод	5.00	Закрепление отсутствует
2228	-	-	356113.84	1277394.40	Картометрический метод	5.00	Закрепление отсутствует
2229	-	-	356112.87	1277395.05	Картометрический метод	5.00	Закрепление отсутствует
2230	-	-	356110.73	1277395.95	Картометрический метод	5.00	Закрепление отсутствует
2231	-	-	356108.24	1277396.36	Картометрический метод	5.00	Закрепление отсутствует
2232	-	-	356104.86	1277396.56	Картометрический метод	5.00	Закрепление отсутствует
2233	-	-	356103.21	1277396.93	Картометрический метод	5.00	Закрепление отсутствует
2234	-	-	356100.86	1277397.90	Картометрический метод	5.00	Закрепление отсутствует
2235	-	-	356099.36	1277398.69	Картометрический метод	5.00	Закрепление отсутствует
2236	-	-	356096.52	1277400.61	Картометрический метод	5.00	Закрепление отсутствует
2237	-	-	356095.19	1277401.98	Картометрический метод	5.00	Закрепление отсутствует
2238	-	-	356093.56	1277403.91	Картометрический метод	5.00	Закрепление отсутствует
2239	-	-	356092.59	1277404.70	Картометрический метод	5.00	Закрепление отсутствует
2240	-	-	356082.90	1277410.52	Картометрический метод	5.00	Закрепление отсутствует
2241	-	-	356060.03	1277425.21	Картометрический метод	5.00	Закрепление отсутствует
2242	-	-	356054.03	1277428.60	Картометрический метод	5.00	Закрепление отсутствует
2243	-	-	356045.85	1277432.84	Картометрический метод	5.00	Закрепление отсутствует
2244	-	-	356041.89	1277435.18	Картометрический метод	5.00	Закрепление отсутствует
2245	-	-	356040.27	1277436.35	Картометрический метод	5.00	Закрепление отсутствует
2246	-	-	356037.33	1277439.08	Картометрический метод	5.00	Закрепление отсутствует
2247	-	-	356032.89	1277444.03	Картометрический метод	5.00	Закрепление отсутствует
2248	-	-	356029.76	1277437.68	Картометрический метод	5.00	Закрепление отсутствует
2212	-	-	356060.11	1277420.39	Картометрический метод	5.00	Закрепление отсутствует

2. Сведения о характерных точках границ объекта							
Обозначение характерных точек границ	Существующие координаты, м		Измененные (уточненные) координаты, м		Метод определения координат характерной точки	Средняя квадратическая погрешность положения характерной точки (M _t), м	Описание обозначения точки на местности (при наличии)
	X	Y	X	Y			
1	2	3	4	5	6	7	8
2249	-	-	356143.84	1277167.24	Картометрический метод	5.00	Закрепление отсутствует
2250	-	-	356143.17	1277161.39	Картометрический метод	5.00	Закрепление отсутствует
2251	-	-	356141.59	1277158.24	Картометрический метод	5.00	Закрепление отсутствует
2252	-	-	356139.11	1277154.86	Картометрический метод	5.00	Закрепление отсутствует
2253	-	-	356137.54	1277150.81	Картометрический метод	5.00	Закрепление отсутствует
2254	-	-	356136.86	1277146.54	Картометрический метод	5.00	Закрепление отсутствует
2255	-	-	356138.21	1277141.59	Картометрический метод	5.00	Закрепление отсутствует
2256	-	-	356143.62	1277134.62	Картометрический метод	5.00	Закрепление отсутствует
2257	-	-	356149.47	1277129.22	Картометрический метод	5.00	Закрепление отсутствует
2258	-	-	356153.97	1277128.09	Картометрический метод	5.00	Закрепление отсутствует
2259	-	-	356161.40	1277128.77	Картометрический метод	5.00	Закрепление отсутствует
2260	-	-	356164.55	1277130.57	Картометрический метод	5.00	Закрепление отсутствует
2261	-	-	356165.22	1277133.04	Картометрический метод	5.00	Закрепление отсутствует
2262	-	-	356163.65	1277136.87	Картометрический метод	5.00	Закрепление отсутствует
2263	-	-	356162.52	1277143.39	Картометрический метод	5.00	Закрепление отсутствует
2264	-	-	356162.52	1277147.44	Картометрический метод	5.00	Закрепление отсутствует
2265	-	-	356164.32	1277152.39	Картометрический метод	5.00	Закрепление отсутствует
2266	-	-	356164.32	1277156.21	Картометрический метод	5.00	Закрепление отсутствует
2267	-	-	356164.77	1277159.14	Картометрический метод	5.00	Закрепление отсутствует
2268	-	-	356166.71	1277161.99	Картометрический метод	5.00	Закрепление отсутствует
2269	-	-	356161.62	1277164.39	Картометрический метод	5.00	Закрепление отсутствует
2270	-	-	356149.65	1277170.07	Картометрический метод	5.00	Закрепление отсутствует
2271	-	-	356143.38	1277175.15	Картометрический метод	5.00	Закрепление отсутствует
2272	-	-	356143.84	1277172.41	Картометрический метод	5.00	Закрепление отсутствует
2249	-	-	356143.84	1277167.24	Картометрический метод	5.00	Закрепление отсутствует
2273	-	-	354428.34	1274138.42	Картометрический метод	5.00	Закрепление отсутствует

2. Сведения о характерных точках границ объекта							
Обозначение характерных точек границ	Существующие координаты, м		Измененные (уточненные) координаты, м		Метод определения координат характерной точки	Средняя квадратическая погрешность положения характерной точки (M _t), м	Описание обозначения точки на местности (при наличии)
	X	Y	X	Y			
1	2	3	4	5	6	7	8
2274	-	-	354429.33	1274138.56	Картометрический метод	5.00	Закрепление отсутствует
2275	-	-	354429.79	1274138.70	Картометрический метод	5.00	Закрепление отсутствует
2276	-	-	354434.80	1274141.78	Картометрический метод	5.00	Закрепление отсутствует
2277	-	-	354434.81	1274141.80	Картометрический метод	5.00	Закрепление отсутствует
2278	-	-	354437.53	1274147.58	Картометрический метод	5.00	Закрепление отсутствует
2279	-	-	354439.60	1274151.20	Картометрический метод	5.00	Закрепление отсутствует
2280	-	-	354440.18	1274151.85	Картометрический метод	5.00	Закрепление отсутствует
2281	-	-	354441.64	1274152.92	Картометрический метод	5.00	Закрепление отсутствует
2282	-	-	354443.47	1274154.02	Картометрический метод	5.00	Закрепление отсутствует
2283	-	-	354444.39	1274154.30	Картометрический метод	5.00	Закрепление отсутствует
2284	-	-	354445.25	1274154.19	Картометрический метод	5.00	Закрепление отсутствует
2285	-	-	354446.97	1274153.09	Картометрический метод	5.00	Закрепление отсутствует
2286	-	-	354448.33	1274151.84	Картометрический метод	5.00	Закрепление отсутствует
2287	-	-	354450.41	1274149.14	Картометрический метод	5.00	Закрепление отсутствует
2288	-	-	354452.27	1274146.37	Картометрический метод	5.00	Закрепление отсутствует
2289	-	-	354452.82	1274144.84	Картометрический метод	5.00	Закрепление отсутствует
2290	-	-	354453.68	1274139.69	Картометрический метод	5.00	Закрепление отсутствует
2291	-	-	354453.93	1274138.10	Картометрический метод	5.00	Закрепление отсутствует
2292	-	-	354458.10	1274132.68	Картометрический метод	5.00	Закрепление отсутствует
2293	-	-	354458.30	1274132.75	Картометрический метод	5.00	Закрепление отсутствует
2294	-	-	354458.84	1274132.81	Картометрический метод	5.00	Закрепление отсутствует
2295	-	-	354461.25	1274132.47	Картометрический метод	5.00	Закрепление отсутствует
2296	-	-	354462.97	1274131.61	Картометрический метод	5.00	Закрепление отсутствует
2297	-	-	354465.37	1274129.37	Картометрический метод	5.00	Закрепление отсутствует
2298	-	-	354468.98	1274127.65	Картометрический метод	5.00	Закрепление отсутствует
2299	-	-	354472.77	1274125.25	Картометрический метод	5.00	Закрепление отсутствует

2. Сведения о характерных точках границ объекта							
Обозначение характерных точек границ	Существующие координаты, м		Измененные (уточненные) координаты, м		Метод определения координат характерной точки	Средняя квадратическая погрешность положения характерной точки (M _t), м	Описание обозначения точки на местности (при наличии)
	X	Y	X	Y			
1	2	3	4	5	6	7	8
2300	-	-	354475.35	1274124.39	Картометрический метод	5.00	Закрепление отсутствует
2301	-	-	354480.08	1274121.69	Картометрический метод	5.00	Закрепление отсутствует
2302	-	-	354455.40	1274175.11	Картометрический метод	5.00	Закрепление отсутствует
2303	-	-	354421.60	1274139.39	Картометрический метод	5.00	Закрепление отсутствует
2304	-	-	354426.85	1274138.48	Картометрический метод	5.00	Закрепление отсутствует
2273	-	-	354428.34	1274138.42	Картометрический метод	5.00	Закрепление отсутствует
2305	-	-	355632.85	1277981.73	Картометрический метод	5.00	Закрепление отсутствует
2306	-	-	355653.18	1277982.44	Картометрический метод	5.00	Закрепление отсутствует
2307	-	-	355691.71	1277974.88	Картометрический метод	5.00	Закрепление отсутствует
2308	-	-	355695.75	1277973.22	Картометрический метод	5.00	Закрепление отсутствует
2309	-	-	355700.38	1277970.26	Картометрический метод	5.00	Закрепление отсутствует
2310	-	-	355703.10	1277967.78	Картометрический метод	5.00	Закрепление отсутствует
2311	-	-	355704.99	1277965.52	Картометрический метод	5.00	Закрепление отсутствует
2312	-	-	355706.53	1277962.69	Картометрический метод	5.00	Закрепление отсутствует
2313	-	-	355708.30	1277958.55	Картометрический метод	5.00	Закрепление отсутствует
2314	-	-	355709.60	1277955.25	Картометрический метод	5.00	Закрепление отсутствует
2315	-	-	355711.52	1277952.57	Картометрический метод	5.00	Закрепление отсутствует
2316	-	-	355714.97	1277950.55	Картометрический метод	5.00	Закрепление отсутствует
2317	-	-	355715.51	1277948.15	Картометрический метод	5.00	Закрепление отсутствует
2318	-	-	355715.98	1277945.08	Картометрический метод	5.00	Закрепление отсутствует
2319	-	-	355716.69	1277941.30	Картометрический метод	5.00	Закрепление отсутствует
2320	-	-	355718.94	1277936.01	Картометрический метод	5.00	Закрепление отсутствует
2321	-	-	355721.66	1277932.93	Картометрический метод	5.00	Закрепление отсутствует
2322	-	-	355725.20	1277930.68	Картометрический метод	5.00	Закрепление отсутствует
2323	-	-	355726.50	1277928.31	Картометрический метод	5.00	Закрепление отсутствует
2324	-	-	355726.86	1277927.24	Картометрический метод	5.00	Закрепление отсутствует

2. Сведения о характерных точках границ объекта							
Обозначение характерных точек границ	Существующие координаты, м		Измененные (уточненные) координаты, м		Метод определения координат характерной точки	Средняя квадратическая погрешность положения характерной точки (M _t), м	Описание обозначения точки на местности (при наличии)
	X	Y	X	Y			
1	2	3	4	5	6	7	8
2325	-	-	355723.08	1277920.61	Картометрический метод	5.00	Закрепление отсутствует
2326	-	-	355726.50	1277918.55	Картометрический метод	5.00	Закрепление отсутствует
2327	-	-	355726.99	1277919.42	Картометрический метод	5.00	Закрепление отсутствует
2328	-	-	355731.91	1277928.31	Картометрический метод	5.00	Закрепление отсутствует
2329	-	-	355714.83	1277970.86	Картометрический метод	5.00	Закрепление отсутствует
2330	-	-	355638.65	1277994.35	Картометрический метод	5.00	Закрепление отсутствует
2331	-	-	355630.06	1277979.76	Картометрический метод	5.00	Закрепление отсутствует
2305	-	-	355632.85	1277981.73	Картометрический метод	5.00	Закрепление отсутствует
2332	-	-	356466.94	1277108.83	Картометрический метод	5.00	Закрепление отсутствует
2333	-	-	356470.08	1277111.07	Картометрический метод	5.00	Закрепление отсутствует
2334	-	-	356474.42	1277115.26	Картометрический метод	5.00	Закрепление отсутствует
2335	-	-	356476.66	1277117.36	Картометрический метод	5.00	Закрепление отсутствует
2336	-	-	356479.06	1277118.25	Картометрический метод	5.00	Закрепление отсутствует
2337	-	-	356481.60	1277117.80	Картометрический метод	5.00	Закрепление отсутствует
2338	-	-	356484.59	1277117.36	Картометрический метод	5.00	Закрепление отсутствует
2339	-	-	356487.44	1277119.30	Картометрический метод	5.00	Закрепление отсутствует
2340	-	-	356488.18	1277120.12	Картометрический метод	5.00	Закрепление отсутствует
2341	-	-	356488.93	1277120.94	Картометрический метод	5.00	Закрепление отсутствует
2342	-	-	356489.23	1277122.74	Картометрический метод	5.00	Закрепление отсутствует
2343	-	-	356488.93	1277125.28	Картометрический метод	5.00	Закрепление отсутствует
2344	-	-	356489.23	1277127.23	Картометрический метод	5.00	Закрепление отсутствует
2345	-	-	356490.43	1277128.27	Картометрический метод	5.00	Закрепление отсутствует
2346	-	-	356495.52	1277130.81	Картометрический метод	5.00	Закрепление отсутствует
2347	-	-	356503.59	1277135.45	Картометрический метод	5.00	Закрепление отсутствует
2348	-	-	356509.88	1277138.14	Картометрический метод	5.00	Закрепление отсутствует
2349	-	-	356515.71	1277136.35	Картометрический метод	5.00	Закрепление отсутствует

2. Сведения о характерных точках границ объекта							
Обозначение характерных точек границ	Существующие координаты, м		Измененные (уточненные) координаты, м		Метод определения координат характерной точки	Средняя квадратическая погрешность положения характерной точки (M _t), м	Описание обозначения точки на местности (при наличии)
	X	Y	X	Y			
1	2	3	4	5	6	7	8
2350	-	-	356522.45	1277130.96	Картометрический метод	5.00	Закрепление отсутствует
2351	-	-	356526.34	1277126.03	Картометрический метод	5.00	Закрепление отсутствует
2352	-	-	356532.62	1277115.26	Картометрический метод	5.00	Закрепление отсутствует
2353	-	-	356534.88	1277108.95	Картометрический метод	5.00	Закрепление отсутствует
2354	-	-	356535.04	1277116.16	Картометрический метод	5.00	Закрепление отсутствует
2355	-	-	356536.17	1277121.52	Картометрический метод	5.00	Закрепление отсутствует
2356	-	-	356540.21	1277129.94	Картометрический метод	5.00	Закрепление отсутствует
2357	-	-	356539.48	1277130.64	Картометрический метод	5.00	Закрепление отсутствует
2358	-	-	356535.29	1277133.92	Картометрический метод	5.00	Закрепление отсутствует
2359	-	-	356530.87	1277136.65	Картометрический метод	5.00	Закрепление отсутствует
2360	-	-	356521.69	1277141.52	Картометрический метод	5.00	Закрепление отсутствует
2361	-	-	356514.65	1277145.18	Картометрический метод	5.00	Закрепление отсутствует
2362	-	-	356509.15	1277147.86	Картометрический метод	5.00	Закрепление отсутствует
2363	-	-	356507.13	1277148.08	Картометрический метод	5.00	Закрепление отсутствует
2364	-	-	356505.44	1277146.96	Картометрический метод	5.00	Закрепление отсутствует
2365	-	-	356504.05	1277145.12	Картометрический метод	5.00	Закрепление отсутствует
2366	-	-	356501.82	1277142.90	Картометрический метод	5.00	Закрепление отсутствует
2367	-	-	356498.74	1277140.29	Картометрический метод	5.00	Закрепление отсутствует
2368	-	-	356496.97	1277139.26	Картометрический метод	5.00	Закрепление отсутствует
2369	-	-	356490.07	1277136.87	Картометрический метод	5.00	Закрепление отсутствует
2370	-	-	356477.67	1277131.34	Картометрический метод	5.00	Закрепление отсутствует
2371	-	-	356474.40	1277129.73	Картометрический метод	5.00	Закрепление отсутствует
2372	-	-	356472.94	1277128.68	Картометрический метод	5.00	Закрепление отсутствует
2373	-	-	356472.02	1277127.74	Картометрический метод	5.00	Закрепление отсутствует
2374	-	-	356470.45	1277125.56	Картометрический метод	5.00	Закрепление отсутствует
2375	-	-	356469.23	1277123.93	Картометрический метод	5.00	Закрепление отсутствует

2. Сведения о характерных точках границ объекта							
Обозначение характерных точек границ	Существующие координаты, м		Измененные (уточненные) координаты, м		Метод определения координат характерной точки	Средняя квадратическая погрешность положения характерной точки (M _t), м	Описание обозначения точки на местности (при наличии)
	X	Y	X	Y			
1	2	3	4	5	6	7	8
2376	-	-	356463.97	1277118.22	Картометрический метод	5.00	Закрепление отсутствует
2377	-	-	356462.47	1277117.04	Картометрический метод	5.00	Закрепление отсутствует
2378	-	-	356461.61	1277116.59	Картометрический метод	5.00	Закрепление отсутствует
2379	-	-	356460.24	1277116.21	Картометрический метод	5.00	Закрепление отсутствует
2380	-	-	356457.38	1277116.21	Картометрический метод	5.00	Закрепление отсутствует
2381	-	-	356453.80	1277115.91	Картометрический метод	5.00	Закрепление отсутствует
2382	-	-	356450.80	1277115.61	Картометрический метод	5.00	Закрепление отсутствует
2383	-	-	356447.03	1277115.61	Картометрический метод	5.00	Закрепление отсутствует
2384	-	-	356446.36	1277115.67	Картометрический метод	5.00	Закрепление отсутствует
2385	-	-	356447.98	1277114.79	Картометрический метод	5.00	Закрепление отсутствует
2386	-	-	356462.58	1277106.40	Картометрический метод	5.00	Закрепление отсутствует
2387	-	-	356463.35	1277106.59	Картометрический метод	5.00	Закрепление отсутствует
2332	-	-	356466.94	1277108.83	Картометрический метод	5.00	Закрепление отсутствует
2388	-	-	352549.17	1273362.97	Картометрический метод	5.00	Закрепление отсутствует
2389	-	-	352541.93	1273354.02	Картометрический метод	5.00	Закрепление отсутствует
2390	-	-	352542.57	1273352.87	Картометрический метод	5.00	Закрепление отсутствует
2391	-	-	352543.94	1273346.73	Картометрический метод	5.00	Закрепление отсутствует
2392	-	-	352542.14	1273330.50	Картометрический метод	5.00	Закрепление отсутствует
2393	-	-	352542.52	1273314.83	Картометрический метод	5.00	Закрепление отсутствует
2394	-	-	352542.71	1273313.73	Картометрический метод	5.00	Закрепление отсутствует
2395	-	-	352545.52	1273307.76	Картометрический метод	5.00	Закрепление отсутствует
2396	-	-	352546.79	1273304.52	Картометрический метод	5.00	Закрепление отсутствует
2397	-	-	352551.94	1273309.43	Картометрический метод	5.00	Закрепление отсутствует
2398	-	-	352555.21	1273313.42	Картометрический метод	5.00	Закрепление отсутствует
2399	-	-	352558.30	1273316.32	Картометрический метод	5.00	Закрепление отсутствует
2400	-	-	352559.03	1273319.23	Картометрический метод	5.00	Закрепление отсутствует

2. Сведения о характерных точках границ объекта							
Обозначение характерных точек границ	Существующие координаты, м		Измененные (уточненные) координаты, м		Метод определения координат характерной точки	Средняя квадратическая погрешность положения характерной точки (M _t), м	Описание обозначения точки на местности (при наличии)
	X	Y	X	Y			
1	2	3	4	5	6	7	8
2401	-	-	352558.66	1273321.40	Картометрический метод	5.00	Закрепление отсутствует
2402	-	-	352557.57	1273324.49	Картометрический метод	5.00	Закрепление отсутствует
2403	-	-	352557.21	1273326.67	Картометрический метод	5.00	Закрепление отсутствует
2404	-	-	352557.57	1273328.84	Картометрический метод	5.00	Закрепление отсутствует
2405	-	-	352557.21	1273331.20	Картометрический метод	5.00	Закрепление отсутствует
2406	-	-	352555.76	1273332.66	Картометрический метод	5.00	Закрепление отсутствует
2407	-	-	352553.94	1273334.83	Картометрический метод	5.00	Закрепление отсутствует
2408	-	-	352553.40	1273335.92	Картометрический метод	5.00	Закрепление отсутствует
2409	-	-	352552.85	1273337.01	Картометрический метод	5.00	Закрепление отсутствует
2410	-	-	352552.31	1273340.46	Картометрический метод	5.00	Закрепление отсутствует
2411	-	-	352552.10	1273341.72	Картометрический метод	5.00	Закрепление отсутствует
2412	-	-	352551.94	1273342.64	Картометрический метод	5.00	Закрепление отсутствует
2413	-	-	352552.14	1273344.95	Картометрический метод	5.00	Закрепление отсутствует
2414	-	-	352552.31	1273346.99	Картометрический метод	5.00	Закрепление отсутствует
2415	-	-	352555.21	1273350.99	Картометрический метод	5.00	Закрепление отсутствует
2416	-	-	352558.84	1273353.71	Картометрический метод	5.00	Закрепление отсутствует
2417	-	-	352560.03	1273355.25	Картометрический метод	5.00	Закрепление отсутствует
2418	-	-	352561.21	1273356.79	Картометрический метод	5.00	Закрепление отсутствует
2419	-	-	352561.94	1273357.41	Картометрический метод	5.00	Закрепление отсутствует
2420	-	-	352562.46	1273357.84	Картометрический метод	5.00	Закрепление отсутствует
2421	-	-	352570.81	1273366.71	Картометрический метод	5.00	Закрепление отсутствует
2422	-	-	352574.21	1273370.32	Картометрический метод	5.00	Закрепление отсутствует
2423	-	-	352577.53	1273373.85	Картометрический метод	5.00	Закрепление отсутствует
2424	-	-	352577.60	1273373.87	Картометрический метод	5.00	Закрепление отсутствует
2425	-	-	352577.05	1273374.45	Картометрический метод	5.00	Закрепление отсутствует
2426	-	-	352573.75	1273376.68	Картометрический метод	5.00	Закрепление отсутствует

2. Сведения о характерных точках границ объекта							
Обозначение характерных точек границ	Существующие координаты, м		Измененные (уточненные) координаты, м		Метод определения координат характерной точки	Средняя квадратическая погрешность положения характерной точки (M _t), м	Описание обозначения точки на местности (при наличии)
	X	Y	X	Y			
1	2	3	4	5	6	7	8
2427	-	-	352569.84	1273378.18	Картометрический метод	5.00	Закрепление отсутствует
2428	-	-	352565.55	1273378.75	Картометрический метод	5.00	Закрепление отсутствует
2429	-	-	352563.86	1273381.13	Картометрический метод	5.00	Закрепление отсутствует
2430	-	-	352561.57	1273378.30	Картометрический метод	5.00	Закрепление отсутствует
2388	-	-	352549.17	1273362.97	Картометрический метод	5.00	Закрепление отсутствует
2431	-	-	352554.58	1273219.53	Картометрический метод	5.00	Закрепление отсутствует
2432	-	-	352555.48	1273221.10	Картометрический метод	5.00	Закрепление отсутствует
2433	-	-	352555.99	1273221.70	Картометрический метод	5.00	Закрепление отсутствует
2434	-	-	352557.51	1273222.24	Картометрический метод	5.00	Закрепление отсутствует
2435	-	-	352560.41	1273222.99	Картометрический метод	5.00	Закрепление отсутствует
2436	-	-	352561.84	1273223.76	Картометрический метод	5.00	Закрепление отсутствует
2437	-	-	352563.76	1273223.63	Картометрический метод	5.00	Закрепление отсутствует
2438	-	-	352565.65	1273222.81	Картометрический метод	5.00	Закрепление отсутствует
2439	-	-	352568.27	1273220.20	Картометрический метод	5.00	Закрепление отсутствует
2440	-	-	352569.06	1273218.92	Картометрический метод	5.00	Закрепление отсутствует
2441	-	-	352570.64	1273218.39	Картометрический метод	5.00	Закрепление отсутствует
2442	-	-	352572.21	1273218.15	Картометрический метод	5.00	Закрепление отсутствует
2443	-	-	352573.65	1273218.63	Картометрический метод	5.00	Закрепление отсутствует
2444	-	-	352574.01	1273219.70	Картометрический метод	5.00	Закрепление отсутствует
2445	-	-	352573.52	1273221.87	Картометрический метод	5.00	Закрепление отсутствует
2446	-	-	352571.25	1273223.67	Картометрический метод	5.00	Закрепление отсутствует
2447	-	-	352570.04	1273224.63	Картометрический метод	5.00	Закрепление отсутствует
2448	-	-	352568.95	1273225.48	Картометрический метод	5.00	Закрепление отсутствует
2449	-	-	352568.11	1273226.08	Картометрический метод	5.00	Закрепление отсутствует
2450	-	-	352567.26	1273226.81	Картометрический метод	5.00	Закрепление отсутствует
2451	-	-	352565.57	1273227.65	Картометрический метод	5.00	Закрепление отсутствует

2. Сведения о характерных точках границ объекта							
Обозначение характерных точек границ	Существующие координаты, м		Измененные (уточненные) координаты, м		Метод определения координат характерной точки	Средняя квадратическая погрешность положения характерной точки (M _t), м	Описание обозначения точки на местности (при наличии)
	X	Y	X	Y			
1	2	3	4	5	6	7	8
2452	-	-	352561.94	1273228.98	Картометрический метод	5.00	Закрепление отсутствует
2453	-	-	352558.68	1273228.98	Картометрический метод	5.00	Закрепление отсутствует
2454	-	-	352555.54	1273227.53	Картометрический метод	5.00	Закрепление отсутствует
2455	-	-	352548.77	1273222.58	Картометрический метод	5.00	Закрепление отсутствует
2456	-	-	352547.69	1273222.10	Картометрический метод	5.00	Закрепление отсутствует
2457	-	-	352546.84	1273222.10	Картометрический метод	5.00	Закрепление отсутствует
2458	-	-	352545.39	1273223.06	Картометрический метод	5.00	Закрепление отсутствует
2459	-	-	352544.67	1273223.42	Картометрический метод	5.00	Закрепление отсутствует
2460	-	-	352542.53	1273223.42	Картометрический метод	5.00	Закрепление отсутствует
2461	-	-	352542.50	1273223.30	Картометрический метод	5.00	Закрепление отсутствует
2462	-	-	352542.67	1273222.35	Картометрический метод	5.00	Закрепление отсутствует
2463	-	-	352544.35	1273218.79	Картометрический метод	5.00	Закрепление отсутствует
2464	-	-	352548.58	1273210.23	Картометрический метод	5.00	Закрепление отсутствует
2465	-	-	352553.60	1273197.57	Картометрический метод	5.00	Закрепление отсутствует
2466	-	-	352556.44	1273189.99	Картометрический метод	5.00	Закрепление отсутствует
2467	-	-	352558.01	1273187.71	Картометрический метод	5.00	Закрепление отсутствует
2468	-	-	352559.05	1273186.72	Картометрический метод	5.00	Закрепление отсутствует
2469	-	-	352559.79	1273186.24	Картометрический метод	5.00	Закрепление отсутствует
2470	-	-	352561.01	1273186.10	Картометрический метод	5.00	Закрепление отсутствует
2471	-	-	352563.47	1273186.33	Картометрический метод	5.00	Закрепление отсутствует
2472	-	-	352566.30	1273186.13	Картометрический метод	5.00	Закрепление отсутствует
2473	-	-	352567.22	1273185.56	Картометрический метод	5.00	Закрепление отсутствует
2474	-	-	352567.83	1273184.88	Картометрический метод	5.00	Закрепление отсутствует
2475	-	-	352569.24	1273182.39	Картометрический метод	5.00	Закрепление отсутствует
2476	-	-	352569.80	1273181.20	Картометрический метод	5.00	Закрепление отсутствует
2477	-	-	352570.53	1273179.21	Картометрический метод	5.00	Закрепление отсутствует

2. Сведения о характерных точках границ объекта							
Обозначение характерных точек границ	Существующие координаты, м		Измененные (уточненные) координаты, м		Метод определения координат характерной точки	Средняя квадратическая погрешность положения характерной точки (M _t), м	Описание обозначения точки на местности (при наличии)
	X	Y	X	Y			
1	2	3	4	5	6	7	8
2478	-	-	352571.33	1273173.82	Картометрический метод	5.00	Закрепление отсутствует
2479	-	-	352574.08	1273168.97	Картометрический метод	5.00	Закрепление отсутствует
2480	-	-	352576.69	1273165.10	Картометрический метод	5.00	Закрепление отсутствует
2481	-	-	352579.29	1273161.02	Картометрический метод	5.00	Закрепление отсутствует
2482	-	-	352581.17	1273156.14	Картометрический метод	5.00	Закрепление отсутствует
2483	-	-	352581.25	1273153.50	Картометрический метод	5.00	Закрепление отсутствует
2484	-	-	352580.86	1273150.12	Картометрический метод	5.00	Закрепление отсутствует
2485	-	-	352580.46	1273147.44	Картометрический метод	5.00	Закрепление отсутствует
2486	-	-	352581.07	1273142.87	Картометрический метод	5.00	Закрепление отсутствует
2487	-	-	352584.10	1273136.32	Картометрический метод	5.00	Закрепление отсутствует
2488	-	-	352587.88	1273138.20	Картометрический метод	5.00	Закрепление отсутствует
2489	-	-	352590.78	1273139.90	Картометрический метод	5.00	Закрепление отсутствует
2490	-	-	352592.33	1273141.70	Картометрический метод	5.00	Закрепление отсутствует
2491	-	-	352593.90	1273145.86	Картометрический метод	5.00	Закрепление отсутствует
2492	-	-	352594.03	1273147.07	Картометрический метод	5.00	Закрепление отсутствует
2493	-	-	352593.90	1273148.39	Картометрический метод	5.00	Закрепление отсутствует
2494	-	-	352593.54	1273149.12	Картометрический метод	5.00	Закрепление отсутствует
2495	-	-	352592.82	1273150.09	Картометрический метод	5.00	Закрепление отсутствует
2496	-	-	352591.49	1273151.90	Картометрический метод	5.00	Закрепление отсутствует
2497	-	-	352590.28	1273154.07	Картометрический метод	5.00	Закрепление отсутствует
2498	-	-	352589.07	1273155.64	Картометрический метод	5.00	Закрепление отсутствует
2499	-	-	352588.35	1273156.61	Картометрический метод	5.00	Закрепление отсутствует
2500	-	-	352587.91	1273157.41	Картометрический метод	5.00	Закрепление отсутствует
2501	-	-	352587.50	1273158.18	Картометрический метод	5.00	Закрепление отсутствует
2502	-	-	352587.46	1273158.30	Картометрический метод	5.00	Закрепление отсутствует
2503	-	-	352587.14	1273159.26	Картометрический метод	5.00	Закрепление отсутствует

2. Сведения о характерных точках границ объекта							
Обозначение характерных точек границ	Существующие координаты, м		Измененные (уточненные) координаты, м		Метод определения координат характерной точки	Средняя квадратическая погрешность положения характерной точки (M _t), м	Описание обозначения точки на местности (при наличии)
	X	Y	X	Y			
1	2	3	4	5	6	7	8
2504	-	-	352587.02	1273161.20	Картометрический метод	5.00	Закрепление отсутствует
2505	-	-	352586.17	1273163.13	Картометрический метод	5.00	Закрепление отсутствует
2506	-	-	352584.48	1273165.30	Картометрический метод	5.00	Закрепление отсутствует
2507	-	-	352583.76	1273166.03	Картометрический метод	5.00	Закрепление отсутствует
2508	-	-	352582.19	1273168.93	Картометрический метод	5.00	Закрепление отсутствует
2509	-	-	352581.46	1273170.50	Картометрический метод	5.00	Закрепление отсутствует
2510	-	-	352580.98	1273171.94	Картометрический метод	5.00	Закрепление отсутствует
2511	-	-	352581.22	1273174.00	Картометрический метод	5.00	Закрепление отсутствует
2512	-	-	352580.98	1273177.49	Картометрический метод	5.00	Закрепление отсутствует
2513	-	-	352574.13	1273185.28	Картометрический метод	5.00	Закрепление отсутствует
2514	-	-	352572.68	1273187.34	Картометрический метод	5.00	Закрепление отсутствует
2515	-	-	352572.31	1273190.84	Картометрический метод	5.00	Закрепление отсутствует
2516	-	-	352573.64	1273194.10	Картометрический метод	5.00	Закрепление отсутствует
2517	-	-	352573.04	1273195.78	Картометрический метод	5.00	Закрепление отсутствует
2518	-	-	352570.87	1273198.30	Картометрический метод	5.00	Закрепление отсутствует
2519	-	-	352566.53	1273200.24	Картометрический метод	5.00	Закрепление отсутствует
2520	-	-	352562.19	1273202.77	Картометрический метод	5.00	Закрепление отсутствует
2521	-	-	352558.19	1273206.40	Картометрический метод	5.00	Закрепление отсутствует
2522	-	-	352556.85	1273208.95	Картометрический метод	5.00	Закрепление отсутствует
2523	-	-	352557.12	1273211.09	Картометрический метод	5.00	Закрепление отсутствует
2524	-	-	352554.93	1273217.14	Картометрический метод	5.00	Закрепление отсутствует
2431	-	-	352554.58	1273219.53	Картометрический метод	5.00	Закрепление отсутствует
2525	-	-	352791.38	1272963.20	Картометрический метод	5.00	Закрепление отсутствует
2526	-	-	352783.08	1272968.21	Картометрический метод	5.00	Закрепление отсутствует
2527	-	-	352775.08	1272970.61	Картометрический метод	5.00	Закрепление отсутствует
2528	-	-	352766.86	1272972.82	Картометрический метод	5.00	Закрепление отсутствует

2. Сведения о характерных точках границ объекта							
Обозначение характерных точек границ	Существующие координаты, м		Измененные (уточненные) координаты, м		Метод определения координат характерной точки	Средняя квадратическая погрешность положения характерной точки (M _t), м	Описание обозначения точки на местности (при наличии)
	X	Y	X	Y			
1	2	3	4	5	6	7	8
2529	-	-	352766.71	1272965.57	Картометрический метод	5.00	Закрепление отсутствует
2530	-	-	352766.56	1272958.55	Картометрический метод	5.00	Закрепление отсутствует
2531	-	-	352769.23	1272953.13	Картометрический метод	5.00	Закрепление отсутствует
2532	-	-	352773.21	1272954.87	Картометрический метод	5.00	Закрепление отсутствует
2533	-	-	352782.04	1272936.29	Картометрический метод	5.00	Закрепление отсутствует
2534	-	-	352787.19	1272938.48	Картометрический метод	5.00	Закрепление отсутствует
2535	-	-	352795.39	1272938.56	Картометрический метод	5.00	Закрепление отсутствует
2536	-	-	352794.68	1272932.61	Картометрический метод	5.00	Закрепление отсутствует
2537	-	-	352795.53	1272930.34	Картометрический метод	5.00	Закрепление отсутствует
2538	-	-	352796.96	1272929.57	Картометрический метод	5.00	Закрепление отсутствует
2539	-	-	352797.89	1272929.57	Картометрический метод	5.00	Закрепление отсутствует
2540	-	-	352798.73	1272930.08	Картометрический метод	5.00	Закрепление отсутствует
2541	-	-	352799.50	1272931.70	Картометрический метод	5.00	Закрепление отсутствует
2542	-	-	352800.61	1272932.88	Картометрический метод	5.00	Закрепление отсутствует
2543	-	-	352801.97	1272933.99	Картометрический метод	5.00	Закрепление отсутствует
2544	-	-	352804.01	1272934.67	Картометрический метод	5.00	Закрепление отсутствует
2545	-	-	352805.20	1272935.09	Картометрический метод	5.00	Закрепление отсутствует
2546	-	-	352807.43	1272934.33	Картометрический метод	5.00	Закрепление отсутствует
2547	-	-	352810.15	1272932.03	Картометрический метод	5.00	Закрепление отсутствует
2548	-	-	352810.61	1272931.10	Картометрический метод	5.00	Закрепление отсутствует
2549	-	-	352815.07	1272927.22	Картометрический метод	5.00	Закрепление отсутствует
2550	-	-	352817.62	1272927.48	Картометрический метод	5.00	Закрепление отсутствует
2551	-	-	352821.03	1272928.24	Картометрический метод	5.00	Закрепление отсутствует
2552	-	-	352818.07	1272932.18	Картометрический метод	5.00	Закрепление отсутствует
2553	-	-	352813.31	1272937.41	Картометрический метод	5.00	Закрепление отсутствует
2554	-	-	352811.03	1272942.53	Картометрический метод	5.00	Закрепление отсутствует

2. Сведения о характерных точках границ объекта							
Обозначение характерных точек границ	Существующие координаты, м		Измененные (уточненные) координаты, м		Метод определения координат характерной точки	Средняя квадратическая погрешность положения характерной точки (M _t), м	Описание обозначения точки на местности (при наличии)
	X	Y	X	Y			
1	2	3	4	5	6	7	8
2555	-	-	352807.70	1272951.38	Картометрический метод	5.00	Закрепление отсутствует
2556	-	-	352805.42	1272954.93	Картометрический метод	5.00	Закрепление отсутствует
2557	-	-	352800.13	1272958.79	Картометрический метод	5.00	Закрепление отсутствует
2558	-	-	352797.49	1272960.12	Картометрический метод	5.00	Закрепление отсутствует
2525	-	-	352791.38	1272963.20	Картометрический метод	5.00	Закрепление отсутствует
2559	-	-	346718.37	1266634.66	Картометрический метод	5.00	Закрепление отсутствует
2560	-	-	346716.05	1266634.50	Картометрический метод	5.00	Закрепление отсутствует
2561	-	-	346713.73	1266632.81	Картометрический метод	5.00	Закрепление отсутствует
2562	-	-	346712.17	1266632.02	Картометрический метод	5.00	Закрепление отсутствует
2563	-	-	346710.62	1266631.40	Картометрический метод	5.00	Закрепление отсутствует
2564	-	-	346708.91	1266631.25	Картометрический метод	5.00	Закрепление отсутствует
2565	-	-	346706.74	1266631.25	Картометрический метод	5.00	Закрепление отсутствует
2566	-	-	346705.36	1266630.47	Картометрический метод	5.00	Закрепление отсутствует
2567	-	-	346703.64	1266628.61	Картометрический метод	5.00	Закрепление отсутствует
2568	-	-	346701.16	1266626.60	Картометрический метод	5.00	Закрепление отсутствует
2569	-	-	346697.75	1266625.51	Картометрический метод	5.00	Закрепление отсутствует
2570	-	-	346691.08	1266624.89	Картометрический метод	5.00	Закрепление отсутствует
2571	-	-	346688.14	1266623.96	Картометрический метод	5.00	Закрепление отсутствует
2572	-	-	346686.29	1266621.97	Картометрический метод	5.00	Закрепление отсутствует
2573	-	-	346685.36	1266619.49	Картометрический метод	5.00	Закрепление отсутствует
2574	-	-	346685.20	1266616.38	Картометрический метод	5.00	Закрепление отсутствует
2575	-	-	346685.36	1266613.13	Картометрический метод	5.00	Закрепление отсутствует
2576	-	-	346684.58	1266610.96	Картометрический метод	5.00	Закрепление отсутствует
2577	-	-	346681.94	1266608.61	Картометрический метод	5.00	Закрепление отсутствует
2578	-	-	346677.28	1266604.28	Картометрический метод	5.00	Закрепление отсутствует
2579	-	-	346672.00	1266599.16	Картометрический метод	5.00	Закрепление отсутствует

2. Сведения о характерных точках границ объекта							
Обозначение характерных точек границ	Существующие координаты, м		Измененные (уточненные) координаты, м		Метод определения координат характерной точки	Средняя квадратическая погрешность положения характерной точки (M _t), м	Описание обозначения точки на местности (при наличии)
	X	Y	X	Y			
1	2	3	4	5	6	7	8
2580	-	-	346669.85	1266596.39	Картометрический метод	5.00	Закрепление отсутствует
2581	-	-	346669.38	1266593.44	Картометрический метод	5.00	Закрепление отсутствует
2582	-	-	346669.69	1266591.12	Картометрический метод	5.00	Закрепление отсутствует
2583	-	-	346670.47	1266589.25	Картометрический метод	5.00	Закрепление отсутствует
2584	-	-	346671.71	1266587.55	Картометрический метод	5.00	Закрепление отсутствует
2585	-	-	346672.93	1266586.33	Картометрический метод	5.00	Закрепление отсутствует
2586	-	-	346674.95	1266585.71	Картометрический метод	5.00	Закрепление отсутствует
2587	-	-	346678.98	1266585.55	Картометрический метод	5.00	Закрепление отсутствует
2588	-	-	346681.62	1266585.71	Картометрический метод	5.00	Закрепление отсутствует
2589	-	-	346685.34	1266587.26	Картометрический метод	5.00	Закрепление отсутствует
2590	-	-	346688.60	1266587.72	Картометрический метод	5.00	Закрепление отсутствует
2591	-	-	346689.48	1266587.79	Картометрический метод	5.00	Закрепление отсутствует
2592	-	-	346727.94	1266636.28	Картометрический метод	5.00	Закрепление отсутствует
2559	-	-	346718.37	1266634.66	Картометрический метод	5.00	Закрепление отсутствует
2593	-	-	356060.30	1272660.30	Картометрический метод	5.00	Закрепление отсутствует
2594	-	-	356061.69	1272660.83	Картометрический метод	5.00	Закрепление отсутствует
2595	-	-	356062.84	1272661.66	Картометрический метод	5.00	Закрепление отсутствует
2596	-	-	356063.29	1272662.19	Картометрический метод	5.00	Закрепление отсутствует
2597	-	-	356063.80	1272663.12	Картометрический метод	5.00	Закрепление отсутствует
2598	-	-	356064.04	1272664.08	Картометрический метод	5.00	Закрепление отсутствует
2599	-	-	356063.99	1272665.99	Картометрический метод	5.00	Закрепление отсутствует
2600	-	-	356063.74	1272667.22	Картометрический метод	5.00	Закрепление отсутствует
2601	-	-	356063.12	1272669.67	Картометрический метод	5.00	Закрепление отсутствует
2602	-	-	356062.84	1272671.53	Картометрический метод	5.00	Закрепление отсутствует
2603	-	-	356062.65	1272676.88	Картометрический метод	5.00	Закрепление отсутствует
2604	-	-	356062.46	1272680.12	Картометрический метод	5.00	Закрепление отсутствует

2. Сведения о характерных точках границ объекта							
Обозначение характерных точек границ	Существующие координаты, м		Измененные (уточненные) координаты, м		Метод определения координат характерной точки	Средняя квадратическая погрешность положения характерной точки (M _t), м	Описание обозначения точки на местности (при наличии)
	X	Y	X	Y			
1	2	3	4	5	6	7	8
2605	-	-	356062.63	1272681.21	Картометрический метод	5.00	Закрепление отсутствует
2606	-	-	356063.41	1272682.50	Картометрический метод	5.00	Закрепление отсутствует
2607	-	-	356063.99	1272682.99	Картометрический метод	5.00	Закрепление отсутствует
2608	-	-	356067.24	1272684.71	Картометрический метод	5.00	Закрепление отсутствует
2609	-	-	356072.97	1272688.15	Картометрический метод	5.00	Закрепление отсутствует
2610	-	-	356076.22	1272689.68	Картометрический метод	5.00	Закрепление отсутствует
2611	-	-	356077.93	1272691.00	Картометрический метод	5.00	Закрепление отсутствует
2612	-	-	356078.62	1272691.84	Картометрический метод	5.00	Закрепление отсутствует
2613	-	-	356079.47	1272693.30	Картометрический метод	5.00	Закрепление отсутствует
2614	-	-	356080.00	1272694.90	Картометрический метод	5.00	Закрепление отсутствует
2615	-	-	356080.24	1272698.08	Картометрический метод	5.00	Закрепление отсутствует
2616	-	-	356080.15	1272700.37	Картометрический метод	5.00	Закрепление отсутствует
2617	-	-	356079.67	1272701.33	Картометрический метод	5.00	Закрепление отсутствует
2618	-	-	356077.18	1272704.00	Картометрический метод	5.00	Закрепление отсутствует
2619	-	-	356070.87	1272705.34	Картометрический метод	5.00	Закрепление отсутствует
2620	-	-	356069.15	1272705.54	Картометрический метод	5.00	Закрепление отсутствует
2621	-	-	356065.64	1272705.45	Картометрический метод	5.00	Закрепление отсутствует
2622	-	-	356063.03	1272705.53	Картометрический метод	5.00	Закрепление отсутствует
2623	-	-	356061.39	1272705.94	Картометрический метод	5.00	Закрепление отсутствует
2624	-	-	356058.20	1272707.29	Картометрический метод	5.00	Закрепление отсутствует
2625	-	-	356055.77	1272708.01	Картометрический метод	5.00	Закрепление отсутствует
2626	-	-	356053.05	1272708.19	Картометрический метод	5.00	Закрепление отсутствует
2627	-	-	356047.54	1272707.82	Картометрический метод	5.00	Закрепление отсутствует
2628	-	-	356044.20	1272707.21	Картометрический метод	5.00	Закрепление отсутствует
2629	-	-	356042.57	1272706.48	Картометрический метод	5.00	Закрепление отсутствует
2630	-	-	356041.52	1272705.66	Картометрический метод	5.00	Закрепление отсутствует

2. Сведения о характерных точках границ объекта							
Обозначение характерных точек границ	Существующие координаты, м		Измененные (уточненные) координаты, м		Метод определения координат характерной точки	Средняя квадратическая погрешность положения характерной точки (M _t), м	Описание обозначения точки на местности (при наличии)
	X	Y	X	Y			
1	2	3	4	5	6	7	8
2631	-	-	356040.99	1272704.99	Картометрический метод	5.00	Закрепление отсутствует
2632	-	-	356040.28	1272703.43	Картометрический метод	5.00	Закрепление отсутствует
2633	-	-	356039.91	1272701.71	Картометрический метод	5.00	Закрепление отсутствует
2634	-	-	356039.80	1272700.56	Картометрический метод	5.00	Закрепление отсутствует
2635	-	-	356039.90	1272698.27	Картометрический метод	5.00	Закрепление отсутствует
2636	-	-	356041.04	1272691.78	Картометрический метод	5.00	Закрепление отсутствует
2637	-	-	356041.23	1272688.34	Картометрический метод	5.00	Закрепление отсутствует
2638	-	-	356041.71	1272687.27	Картометрический метод	5.00	Закрепление отсутствует
2639	-	-	356043.39	1272685.46	Картометрический метод	5.00	Закрепление отсутствует
2640	-	-	356044.09	1272684.49	Картометрический метод	5.00	Закрепление отсутствует
2641	-	-	356044.29	1272683.94	Картометрический метод	5.00	Закрепление отсутствует
2642	-	-	356046.01	1272676.88	Картометрический метод	5.00	Закрепление отсутствует
2643	-	-	356048.12	1272668.28	Картометрический метод	5.00	Закрепление отсутствует
2644	-	-	356049.38	1272663.17	Картометрический метод	5.00	Закрепление отсутствует
2645	-	-	356050.41	1272660.64	Картометрический метод	5.00	Закрепление отсутствует
2646	-	-	356051.35	1272659.57	Картометрический метод	5.00	Закрепление отсутствует
2647	-	-	356052.20	1272659.10	Картометрический метод	5.00	Закрепление отсутствует
2648	-	-	356054.04	1272658.73	Картометрический метод	5.00	Закрепление отсутствует
2649	-	-	356055.19	1272658.82	Картометрический метод	5.00	Закрепление отсутствует
2650	-	-	356056.16	1272659.04	Картометрический метод	5.00	Закрепление отсутствует
2651	-	-	356057.48	1272659.35	Картометрический метод	5.00	Закрепление отсутствует
2593	-	-	356060.30	1272660.30	Картометрический метод	5.00	Закрепление отсутствует
2652	-	-	355265.64	1279733.92	Картометрический метод	5.00	Закрепление отсутствует
2653	-	-	355264.24	1279734.70	Картометрический метод	5.00	Закрепление отсутствует
2654	-	-	355263.14	1279735.96	Картометрический метод	5.00	Закрепление отсутствует
2655	-	-	355260.79	1279737.05	Картометрический метод	5.00	Закрепление отсутствует

2. Сведения о характерных точках границ объекта							
Обозначение характерных точек границ	Существующие координаты, м		Измененные (уточненные) координаты, м		Метод определения координат характерной точки	Средняя квадратическая погрешность положения характерной точки (M _t), м	Описание обозначения точки на местности (при наличии)
	X	Y	X	Y			
1	2	3	4	5	6	7	8
2656	-	-	355257.66	1279736.42	Картометрический метод	5.00	Закрепление отсутствует
2657	-	-	355254.69	1279735.33	Картометрический метод	5.00	Закрепление отсутствует
2658	-	-	355251.71	1279734.70	Картометрический метод	5.00	Закрепление отсутствует
2659	-	-	355248.11	1279735.33	Картометрический метод	5.00	Закрепление отсутствует
2660	-	-	355233.86	1279733.61	Картометрический метод	5.00	Закрепление отсутствует
2661	-	-	355231.05	1279732.79	Картометрический метод	5.00	Закрепление отсутствует
2662	-	-	355230.13	1279731.11	Картометрический метод	5.00	Закрепление отсутствует
2663	-	-	355230.43	1279729.55	Картометрический метод	5.00	Закрепление отсутствует
2664	-	-	355232.45	1279728.47	Картометрический метод	5.00	Закрепление отсутствует
2665	-	-	355236.21	1279728.15	Картометрический метод	5.00	Закрепление отсутствует
2666	-	-	355241.54	1279728.47	Картометрический метод	5.00	Закрепление отсутствует
2667	-	-	355245.46	1279726.90	Картометрический метод	5.00	Закрепление отсутствует
2668	-	-	355247.97	1279725.01	Картометрический метод	5.00	Закрепление отсутствует
2669	-	-	355249.70	1279719.21	Картометрический метод	5.00	Закрепление отсутствует
2670	-	-	355248.91	1279714.99	Картометрический метод	5.00	Закрепление отсутствует
2671	-	-	355248.76	1279711.08	Картометрический метод	5.00	Закрепление отсутствует
2672	-	-	355250.32	1279707.65	Картометрический метод	5.00	Закрепление отсутствует
2673	-	-	355254.06	1279705.93	Картометрический метод	5.00	Закрепление отсутствует
2674	-	-	355258.29	1279705.48	Картометрический метод	5.00	Закрепление отсутствует
2675	-	-	355261.92	1279702.80	Картометрический метод	5.00	Закрепление отсутствует
2676	-	-	355264.92	1279698.10	Картометрический метод	5.00	Закрепление отсутствует
2677	-	-	355265.97	1279693.55	Картометрический метод	5.00	Закрепление отсутствует
2678	-	-	355264.89	1279686.04	Картометрический метод	5.00	Закрепление отсутствует
2679	-	-	355264.84	1279685.84	Картометрический метод	5.00	Закрепление отсутствует
2680	-	-	355263.46	1279680.72	Картометрический метод	5.00	Закрепление отсутствует
2681	-	-	355261.27	1279676.34	Картометрический метод	5.00	Закрепление отсутствует

2. Сведения о характерных точках границ объекта							
Обозначение характерных точек границ	Существующие координаты, м		Измененные (уточненные) координаты, м		Метод определения координат характерной точки	Средняя квадратическая погрешность положения характерной точки (M _t), м	Описание обозначения точки на местности (при наличии)
	X	Y	X	Y			
1	2	3	4	5	6	7	8
2682	-	-	355260.18	1279673.21	Картометрический метод	5.00	Закрепление отсутствует
2683	-	-	355259.71	1279671.02	Картометрический метод	5.00	Закрепление отсутствует
2684	-	-	355260.49	1279668.99	Картометрический метод	5.00	Закрепление отсутствует
2685	-	-	355262.21	1279666.48	Картометрический метод	5.00	Закрепление отсутствует
2686	-	-	355263.31	1279663.51	Картометрический метод	5.00	Закрепление отсутствует
2687	-	-	355263.78	1279659.44	Картометрический метод	5.00	Закрепление отсутствует
2688	-	-	355264.87	1279656.33	Картометрический метод	5.00	Закрепление отсутствует
2689	-	-	355268.30	1279654.92	Картометрический метод	5.00	Закрепление отсутствует
2690	-	-	355271.27	1279656.18	Картометрический метод	5.00	Закрепление отсутствует
2691	-	-	355273.31	1279656.96	Картометрический метод	5.00	Закрепление отсутствует
2692	-	-	355274.46	1279656.38	Картометрический метод	5.00	Закрепление отсутствует
2693	-	-	355275.10	1279673.58	Картометрический метод	5.00	Закрепление отсутствует
2694	-	-	355274.23	1279676.64	Картометрический метод	5.00	Закрепление отсутствует
2695	-	-	355270.42	1279699.17	Картометрический метод	5.00	Закрепление отсутствует
2696	-	-	355268.74	1279717.42	Картометрический метод	5.00	Закрепление отсутствует
2697	-	-	355268.96	1279734.62	Картометрический метод	5.00	Закрепление отсутствует
2698	-	-	355267.99	1279733.76	Картометрический метод	5.00	Закрепление отсутствует
2652	-	-	355265.64	1279733.92	Картометрический метод	5.00	Закрепление отсутствует
2699	-	-	348790.33	1269049.00	Картометрический метод	5.00	Закрепление отсутствует
2700	-	-	348783.46	1269039.15	Картометрический метод	5.00	Закрепление отсутствует
2701	-	-	348780.51	1269035.29	Картометрический метод	5.00	Закрепление отсутствует
2702	-	-	348778.00	1269029.15	Картометрический метод	5.00	Закрепление отсутствует
2703	-	-	348776.64	1269024.15	Картометрический метод	5.00	Закрепление отсутствует
2704	-	-	348776.64	1269020.96	Картометрический метод	5.00	Закрепление отсутствует
2705	-	-	348778.91	1269017.78	Картометрический метод	5.00	Закрепление отсутствует
2706	-	-	348780.28	1269017.78	Картометрический метод	5.00	Закрепление отсутствует

2. Сведения о характерных точках границ объекта							
Обозначение характерных точек границ	Существующие координаты, м		Измененные (уточненные) координаты, м		Метод определения координат характерной точки	Средняя квадратическая погрешность положения характерной точки (M _t), м	Описание обозначения точки на местности (при наличии)
	X	Y	X	Y			
1	2	3	4	5	6	7	8
2707	-	-	348783.01	1269020.28	Картометрический метод	5.00	Закрепление отсутствует
2708	-	-	348787.11	1269021.19	Картометрический метод	5.00	Закрепление отсутствует
2709	-	-	348791.43	1269018.46	Картометрический метод	5.00	Закрепление отсутствует
2710	-	-	348792.11	1269014.82	Картометрический метод	5.00	Закрепление отсутствует
2711	-	-	348793.25	1269010.96	Картометрический метод	5.00	Закрепление отсутствует
2712	-	-	348796.66	1269008.46	Картометрический метод	5.00	Закрепление отсутствует
2713	-	-	348800.08	1269007.09	Картометрический метод	5.00	Закрепление отсутствует
2714	-	-	348806.45	1269005.73	Картометрический метод	5.00	Закрепление отсутствует
2715	-	-	348811.23	1269005.73	Картометрический метод	5.00	Закрепление отсутствует
2716	-	-	348816.23	1269007.55	Картометрический метод	5.00	Закрепление отсутствует
2717	-	-	348820.56	1269010.73	Картометрический метод	5.00	Закрепление отсутствует
2718	-	-	348822.15	1269017.10	Картометрический метод	5.00	Закрепление отсутствует
2719	-	-	348822.60	1269021.19	Картометрический метод	5.00	Закрепление отсутствует
2720	-	-	348822.14	1269026.75	Картометрический метод	5.00	Закрепление отсутствует
2721	-	-	348797.60	1269046.15	Картометрический метод	5.00	Закрепление отсутствует
2699	-	-	348790.33	1269049.00	Картометрический метод	5.00	Закрепление отсутствует
2722	-	-	352484.31	1273342.66	Картометрический метод	5.00	Закрепление отсутствует
2723	-	-	352475.35	1273331.72	Картометрический метод	5.00	Закрепление отсутствует
2724	-	-	352465.26	1273319.39	Картометрический метод	5.00	Закрепление отсутствует
2725	-	-	352460.83	1273313.97	Картометрический метод	5.00	Закрепление отсутствует
2726	-	-	352467.98	1273305.05	Картометрический метод	5.00	Закрепление отсутствует
2727	-	-	352470.98	1273301.30	Картометрический метод	5.00	Закрепление отсутствует
2728	-	-	352472.10	1273302.67	Картометрический метод	5.00	Закрепление отсутствует
2729	-	-	352477.07	1273308.82	Картометрический метод	5.00	Закрепление отсутствует
2730	-	-	352522.60	1273365.11	Картометрический метод	5.00	Закрепление отсутствует
2731	-	-	352517.96	1273368.56	Картометрический метод	5.00	Закрепление отсутствует

2. Сведения о характерных точках границ объекта							
Обозначение характерных точек границ	Существующие координаты, м		Измененные (уточненные) координаты, м		Метод определения координат характерной точки	Средняя квадратическая погрешность положения характерной точки (M _t), м	Описание обозначения точки на местности (при наличии)
	X	Y	X	Y			
1	2	3	4	5	6	7	8
2732	-	-	352511.26	1273375.54	Картометрический метод	5.00	Закрепление отсутствует
2733	-	-	352504.76	1273367.66	Картометрический метод	5.00	Закрепление отсутствует
2722	-	-	352484.31	1273342.66	Картометрический метод	5.00	Закрепление отсутствует
2734	-	-	349166.59	1266786.30	Картометрический метод	5.00	Закрепление отсутствует
2735	-	-	349167.27	1266781.75	Картометрический метод	5.00	Закрепление отсутствует
2736	-	-	349169.09	1266778.35	Картометрический метод	5.00	Закрепление отсутствует
2737	-	-	349172.50	1266774.71	Картометрический метод	5.00	Закрепление отсутствует
2738	-	-	349173.41	1266771.31	Картометрический метод	5.00	Закрепление отсутствует
2739	-	-	349172.04	1266769.26	Картометрический метод	5.00	Закрепление отсутствует
2740	-	-	349170.00	1266769.04	Картометрический метод	5.00	Закрепление отсутствует
2741	-	-	349167.27	1266769.94	Картометрический метод	5.00	Закрепление отсутствует
2742	-	-	349164.32	1266770.17	Картометрический метод	5.00	Закрепление отсутствует
2743	-	-	349157.95	1266766.99	Картометрический метод	5.00	Закрепление отсутствует
2744	-	-	349148.64	1266761.31	Картометрический метод	5.00	Закрепление отсутствует
2745	-	-	349144.32	1266756.77	Картометрический метод	5.00	Закрепление отсутствует
2746	-	-	349139.09	1266748.82	Картометрический метод	5.00	Закрепление отсутствует
2747	-	-	349135.91	1266738.60	Картометрический метод	5.00	Закрепление отсутствует
2748	-	-	349132.96	1266734.06	Картометрический метод	5.00	Закрепление отсутствует
2749	-	-	349126.60	1266729.29	Картометрический метод	5.00	Закрепление отсутствует
2750	-	-	349118.19	1266721.11	Картометрический метод	5.00	Закрепление отсутствует
2751	-	-	349113.46	1266714.34	Картометрический метод	5.00	Закрепление отсутствует
2752	-	-	349114.13	1266713.78	Картометрический метод	5.00	Закрепление отсутствует
2753	-	-	349117.01	1266712.23	Картометрический метод	5.00	Закрепление отсутствует
2754	-	-	349125.95	1266704.73	Картометрический метод	5.00	Закрепление отсутствует
2755	-	-	349128.78	1266703.06	Картометрический метод	5.00	Закрепление отсутствует
2756	-	-	349132.15	1266703.39	Картометрический метод	5.00	Закрепление отсутствует

2. Сведения о характерных точках границ объекта							
Обозначение характерных точек границ	Существующие координаты, м		Измененные (уточненные) координаты, м		Метод определения координат характерной точки	Средняя квадратическая погрешность положения характерной точки (M _t), м	Описание обозначения точки на местности (при наличии)
	X	Y	X	Y			
1	2	3	4	5	6	7	8
2757	-	-	349135.11	1266705.26	Картометрический метод	5.00	Закрепление отсутствует
2758	-	-	349136.38	1266708.80	Картометрический метод	5.00	Закрепление отсутствует
2759	-	-	349138.83	1266723.97	Картометрический метод	5.00	Закрепление отсутствует
2760	-	-	349142.91	1266736.58	Картометрический метод	5.00	Закрепление отсутствует
2761	-	-	349145.69	1266742.70	Картометрический метод	5.00	Закрепление отсутствует
2762	-	-	349148.61	1266747.69	Картометрический метод	5.00	Закрепление отсутствует
2763	-	-	349155.95	1266756.64	Картометрический метод	5.00	Закрепление отсутствует
2764	-	-	349160.24	1266760.51	Картометрический метод	5.00	Закрепление отсутствует
2765	-	-	349162.82	1266761.62	Картометрический метод	5.00	Закрепление отсутствует
2766	-	-	349168.80	1266762.02	Картометрический метод	5.00	Закрепление отсутствует
2767	-	-	349176.37	1266761.72	Картометрический метод	5.00	Закрепление отсутствует
2768	-	-	349178.36	1266762.03	Картометрический метод	5.00	Закрепление отсутствует
2769	-	-	349182.15	1266763.71	Картометрический метод	5.00	Закрепление отсутствует
2770	-	-	349184.23	1266765.14	Картометрический метод	5.00	Закрепление отсутствует
2771	-	-	349187.62	1266768.89	Картометрический метод	5.00	Закрепление отсутствует
2772	-	-	349188.62	1266771.38	Картометрический метод	5.00	Закрепление отсутствует
2773	-	-	349187.82	1266773.47	Картометрический метод	5.00	Закрепление отсутствует
2774	-	-	349184.14	1266777.05	Картометрический метод	5.00	Закрепление отсутствует
2775	-	-	349175.17	1266787.41	Картометрический метод	5.00	Закрепление отсутствует
2776	-	-	349170.59	1266793.08	Картометрический метод	5.00	Закрепление отсутствует
2777	-	-	349170.33	1266794.01	Картометрический метод	5.00	Закрепление отсутствует
2778	-	-	349167.73	1266790.16	Картометрический метод	5.00	Закрепление отсутствует
2734	-	-	349166.59	1266786.30	Картометрический метод	5.00	Закрепление отсутствует
2779	-	-	348804.35	1270050.50	Картометрический метод	5.00	Закрепление отсутствует
2780	-	-	348801.46	1270049.41	Картометрический метод	5.00	Закрепление отсутствует
2781	-	-	348812.65	1270038.78	Картометрический метод	5.00	Закрепление отсутствует

2. Сведения о характерных точках границ объекта							
Обозначение характерных точек границ	Существующие координаты, м		Измененные (уточненные) координаты, м		Метод определения координат характерной точки	Средняя квадратическая погрешность положения характерной точки (M _t), м	Описание обозначения точки на местности (при наличии)
	X	Y	X	Y			
1	2	3	4	5	6	7	8
2782	-	-	348813.56	1270038.12	Картометрический метод	5.00	Закрепление отсутствует
2783	-	-	348814.48	1270037.77	Картометрический метод	5.00	Закрепление отсутствует
2784	-	-	348815.04	1270037.70	Картометрический метод	5.00	Закрепление отсутствует
2785	-	-	348815.37	1270037.62	Картометрический метод	5.00	Закрепление отсутствует
2786	-	-	348816.12	1270037.37	Картометрический метод	5.00	Закрепление отсутствует
2787	-	-	348816.46	1270037.29	Картометрический метод	5.00	Закрепление отсутствует
2788	-	-	348816.95	1270037.13	Картометрический метод	5.00	Закрепление отсутствует
2789	-	-	348817.48	1270036.99	Картометрический метод	5.00	Закрепление отсутствует
2790	-	-	348817.64	1270037.00	Картометрический метод	5.00	Закрепление отсутствует
2791	-	-	348820.06	1270036.86	Картометрический метод	5.00	Закрепление отсутствует
2792	-	-	348821.28	1270036.72	Картометрический метод	5.00	Закрепление отсутствует
2793	-	-	348822.78	1270036.38	Картометрический метод	5.00	Закрепление отсутствует
2794	-	-	348823.69	1270035.97	Картометрический метод	5.00	Закрепление отсутствует
2795	-	-	348824.69	1270035.39	Картометрический метод	5.00	Закрепление отсутствует
2796	-	-	348826.10	1270035.06	Картометрический метод	5.00	Закрепление отсутствует
2797	-	-	348826.78	1270034.89	Картометрический метод	5.00	Закрепление отсутствует
2798	-	-	348828.45	1270033.56	Картометрический метод	5.00	Закрепление отсутствует
2799	-	-	348828.99	1270033.15	Картометрический метод	5.00	Закрепление отсутствует
2800	-	-	348830.49	1270032.39	Картометрический метод	5.00	Закрепление отсутствует
2801	-	-	348832.35	1270031.44	Картометрический метод	5.00	Закрепление отсутствует
2802	-	-	348834.31	1270030.42	Картометрический метод	5.00	Закрепление отсутствует
2803	-	-	348835.78	1270029.93	Картометрический метод	5.00	Закрепление отсутствует
2804	-	-	348837.19	1270029.56	Картометрический метод	5.00	Закрепление отсутствует
2805	-	-	348843.16	1270023.48	Картометрический метод	5.00	Закрепление отсутствует
2806	-	-	348843.69	1270023.86	Картометрический метод	5.00	Закрепление отсутствует
2807	-	-	348844.75	1270025.02	Картометрический метод	5.00	Закрепление отсутствует

2. Сведения о характерных точках границ объекта							
Обозначение характерных точек границ	Существующие координаты, м		Измененные (уточненные) координаты, м		Метод определения координат характерной точки	Средняя квадратическая погрешность положения характерной точки (M _t), м	Описание обозначения точки на местности (при наличии)
	X	Y	X	Y			
1	2	3	4	5	6	7	8
2808	-	-	348846.32	1270027.13	Картометрический метод	5.00	Закрепление отсутствует
2809	-	-	348848.14	1270029.52	Картометрический метод	5.00	Закрепление отсутствует
2810	-	-	348849.97	1270032.38	Картометрический метод	5.00	Закрепление отсутствует
2811	-	-	348854.87	1270039.84	Картометрический метод	5.00	Закрепление отсутствует
2812	-	-	348860.20	1270049.03	Картометрический метод	5.00	Закрепление отсутствует
2813	-	-	348836.53	1270063.50	Картометрический метод	5.00	Закрепление отсутствует
2814	-	-	348832.45	1270065.98	Картометрический метод	5.00	Закрепление отсутствует
2815	-	-	348820.06	1270058.18	Картометрический метод	5.00	Закрепление отсутствует
2779	-	-	348804.35	1270050.50	Картометрический метод	5.00	Закрепление отсутствует
2816	-	-	348840.42	1270049.50	Картометрический метод	5.00	Закрепление отсутствует
2817	-	-	348840.58	1270049.41	Картометрический метод	5.00	Закрепление отсутствует
2818	-	-	348841.08	1270048.91	Картометрический метод	5.00	Закрепление отсутствует
2819	-	-	348841.25	1270048.42	Картометрический метод	5.00	Закрепление отсутствует
2820	-	-	348841.33	1270048.00	Картометрический метод	5.00	Закрепление отсутствует
2821	-	-	348841.50	1270047.50	Картометрический метод	5.00	Закрепление отсутствует
2822	-	-	348842.08	1270047.17	Картометрический метод	5.00	Закрепление отсутствует
2823	-	-	348842.91	1270046.67	Картометрический метод	5.00	Закрепление отсутствует
2824	-	-	348843.58	1270045.92	Картометрический метод	5.00	Закрепление отсутствует
2825	-	-	348843.58	1270045.51	Картометрический метод	5.00	Закрепление отсутствует
2826	-	-	348843.50	1270044.59	Картометрический метод	5.00	Закрепление отсутствует
2827	-	-	348842.33	1270042.18	Картометрический метод	5.00	Закрепление отсутствует
2828	-	-	348841.83	1270041.43	Картометрический метод	5.00	Закрепление отсутствует
2829	-	-	348841.08	1270040.94	Картометрический метод	5.00	Закрепление отсутствует
2830	-	-	348840.33	1270039.69	Картометрический метод	5.00	Закрепление отсутствует
2831	-	-	348840.00	1270038.69	Картометрический метод	5.00	Закрепление отсутствует
2832	-	-	348839.92	1270037.94	Картометрический метод	5.00	Закрепление отсутствует

2. Сведения о характерных точках границ объекта							
Обозначение характерных точек границ	Существующие координаты, м		Измененные (уточненные) координаты, м		Метод определения координат характерной точки	Средняя квадратическая погрешность положения характерной точки (M _t), м	Описание обозначения точки на местности (при наличии)
	X	Y	X	Y			
1	2	3	4	5	6	7	8
2833	-	-	348840.50	1270037.28	Картометрический метод	5.00	Закрепление отсутствует
2834	-	-	348841.17	1270036.86	Картометрический метод	5.00	Закрепление отсутствует
2835	-	-	348842.00	1270036.61	Картометрический метод	5.00	Закрепление отсутствует
2836	-	-	348842.66	1270036.28	Картометрический метод	5.00	Закрепление отсутствует
2837	-	-	348843.25	1270035.37	Картометрический метод	5.00	Закрепление отсутствует
2838	-	-	348843.31	1270034.85	Картометрический метод	5.00	Закрепление отсутствует
2839	-	-	348843.33	1270034.67	Картометрический метод	5.00	Закрепление отсутствует
2840	-	-	348843.28	1270034.55	Картометрический метод	5.00	Закрепление отсутствует
2841	-	-	348843.20	1270034.45	Картометрический метод	5.00	Закрепление отсутствует
2842	-	-	348843.03	1270034.37	Картометрический метод	5.00	Закрепление отсутствует
2843	-	-	348842.87	1270034.32	Картометрический метод	5.00	Закрепление отсутствует
2844	-	-	348842.62	1270034.37	Картометрический метод	5.00	Закрепление отсутствует
2845	-	-	348842.48	1270034.44	Картометрический метод	5.00	Закрепление отсутствует
2846	-	-	348842.21	1270034.52	Картометрический метод	5.00	Закрепление отсутствует
2847	-	-	348841.50	1270034.78	Картометрический метод	5.00	Закрепление отсутствует
2848	-	-	348840.50	1270035.14	Картометрический метод	5.00	Закрепление отсутствует
2849	-	-	348836.08	1270036.93	Картометрический метод	5.00	Закрепление отсутствует
2850	-	-	348834.68	1270037.44	Картометрический метод	5.00	Закрепление отсутствует
2851	-	-	348834.01	1270037.69	Картометрический метод	5.00	Закрепление отсутствует
2852	-	-	348831.60	1270039.02	Картометрический метод	5.00	Закрепление отсутствует
2853	-	-	348829.35	1270040.44	Картометрический метод	5.00	Закрепление отсутствует
2854	-	-	348828.58	1270041.21	Картометрический метод	5.00	Закрепление отсутствует
2855	-	-	348828.02	1270041.77	Картометрический метод	5.00	Закрепление отсутствует
2856	-	-	348826.36	1270043.68	Картометрический метод	5.00	Закрепление отсутствует
2857	-	-	348826.03	1270044.43	Картометрический метод	5.00	Закрепление отсутствует
2858	-	-	348826.44	1270045.76	Картометрический метод	5.00	Закрепление отсутствует

2. Сведения о характерных точках границ объекта							
Обозначение характерных точек границ	Существующие координаты, м		Измененные (уточненные) координаты, м		Метод определения координат характерной точки	Средняя квадратическая погрешность положения характерной точки (M _t), м	Описание обозначения точки на местности (при наличии)
	X	Y	X	Y			
1	2	3	4	5	6	7	8
2859	-	-	348826.94	1270046.84	Картометрический метод	5.00	Закрепление отсутствует
2860	-	-	348828.36	1270048.25	Картометрический метод	5.00	Закрепление отсутствует
2861	-	-	348828.77	1270048.91	Картометрический метод	5.00	Закрепление отсутствует
2862	-	-	348829.60	1270049.58	Картометрический метод	5.00	Закрепление отсутствует
2863	-	-	348830.77	1270050.83	Картометрический метод	5.00	Закрепление отсутствует
2864	-	-	348832.18	1270051.41	Картометрический метод	5.00	Закрепление отсутствует
2865	-	-	348833.93	1270051.74	Картометрический метод	5.00	Закрепление отсутствует
2866	-	-	348834.51	1270051.74	Картометрический метод	5.00	Закрепление отсутствует
2867	-	-	348835.68	1270051.66	Картометрический метод	5.00	Закрепление отсутствует
2868	-	-	348836.51	1270051.49	Картометрический метод	5.00	Закрепление отсутствует
2869	-	-	348837.26	1270051.16	Картометрический метод	5.00	Закрепление отсутствует
2870	-	-	348839.34	1270050.24	Картометрический метод	5.00	Закрепление отсутствует
2816	-	-	348840.42	1270049.50	Картометрический метод	5.00	Закрепление отсутствует
2871	-	-	355714.38	1277780.29	Картометрический метод	5.00	Закрепление отсутствует
2872	-	-	355730.40	1277807.88	Картометрический метод	5.00	Закрепление отсутствует
2873	-	-	355728.96	1277808.39	Картометрический метод	5.00	Закрепление отсутствует
2874	-	-	355728.03	1277809.63	Картометрический метод	5.00	Закрепление отсутствует
2875	-	-	355727.25	1277812.11	Картометрический метод	5.00	Закрепление отсутствует
2876	-	-	355724.61	1277815.84	Картометрический метод	5.00	Закрепление отсутствует
2877	-	-	355721.97	1277817.24	Картометрический метод	5.00	Закрепление отсутствует
2878	-	-	355718.86	1277818.17	Картометрический метод	5.00	Закрепление отсутствует
2879	-	-	355715.44	1277817.71	Картометрический метод	5.00	Закрепление отсутствует
2880	-	-	355712.65	1277816.00	Картометрический метод	5.00	Закрепление отсутствует
2881	-	-	355710.32	1277814.60	Картометрический метод	5.00	Закрепление отсутствует
2882	-	-	355708.92	1277814.44	Картометрический метод	5.00	Закрепление отсутствует
2883	-	-	355706.28	1277814.75	Картометрический метод	5.00	Закрепление отсутствует

2. Сведения о характерных точках границ объекта							
Обозначение характерных точек границ	Существующие координаты, м		Измененные (уточненные) координаты, м		Метод определения координат характерной точки	Средняя квадратическая погрешность положения характерной точки (M _t), м	Описание обозначения точки на местности (при наличии)
	X	Y	X	Y			
1	2	3	4	5	6	7	8
2884	-	-	355702.23	1277813.98	Картометрический метод	5.00	Закрепление отсутствует
2885	-	-	355698.51	1277810.87	Картометрический метод	5.00	Закрепление отсутствует
2886	-	-	355697.88	1277808.39	Картометрический метод	5.00	Закрепление отсутствует
2887	-	-	355697.73	1277805.44	Картометрический метод	5.00	Закрепление отсутствует
2888	-	-	355696.80	1277803.88	Картометрический метод	5.00	Закрепление отсутствует
2889	-	-	355694.93	1277804.04	Картометрический метод	5.00	Закрепление отсутствует
2890	-	-	355691.20	1277804.35	Картометрический метод	5.00	Закрепление отсутствует
2891	-	-	355688.09	1277804.66	Картометрический метод	5.00	Закрепление отсутствует
2892	-	-	355685.46	1277805.90	Картометрический метод	5.00	Закрепление отсутствует
2893	-	-	355680.96	1277808.23	Картометрический метод	5.00	Закрепление отсутствует
2894	-	-	355677.54	1277809.94	Картометрический метод	5.00	Закрепление отсутствует
2895	-	-	355674.27	1277812.58	Картометрический метод	5.00	Закрепление отсутствует
2896	-	-	355670.08	1277816.61	Картометрический метод	5.00	Закрепление отсутствует
2897	-	-	355665.57	1277820.96	Картометрический метод	5.00	Закрепление отсутствует
2898	-	-	355662.31	1277822.67	Картометрический метод	5.00	Закрепление отсутствует
2899	-	-	355657.01	1277823.88	Картометрический метод	5.00	Закрепление отсутствует
2900	-	-	355679.36	1277794.06	Картометрический метод	5.00	Закрепление отсутствует
2871	-	-	355714.38	1277780.29	Картометрический метод	5.00	Закрепление отсутствует
2901	-	-	355743.46	1277181.04	Картометрический метод	5.00	Закрепление отсутствует
2902	-	-	355751.77	1277192.19	Картометрический метод	5.00	Закрепление отсутствует
2903	-	-	355760.07	1277205.95	Картометрический метод	5.00	Закрепление отсутствует
2904	-	-	355764.58	1277216.62	Картометрический метод	5.00	Закрепление отсутствует
2905	-	-	355766.96	1277224.92	Картометрический метод	5.00	Закрепление отсутствует
2906	-	-	355772.41	1277232.27	Картометрический метод	5.00	Закрепление отсутствует
2907	-	-	355776.92	1277236.07	Картометрический метод	5.00	Закрепление отсутствует
2908	-	-	355779.77	1277237.49	Картометрический метод	5.00	Закрепление отсутствует

2. Сведения о характерных точках границ объекта							
Обозначение характерных точек границ	Существующие координаты, м		Измененные (уточненные) координаты, м		Метод определения координат характерной точки	Средняя квадратическая погрешность положения характерной точки (M _t), м	Описание обозначения точки на местности (при наличии)
	X	Y	X	Y			
1	2	3	4	5	6	7	8
2909	-	-	355785.46	1277237.49	Картометрический метод	5.00	Закрепление отсутствует
2910	-	-	355789.02	1277236.30	Картометрический метод	5.00	Закрепление отсутствует
2911	-	-	355790.92	1277235.59	Картометрический метод	5.00	Закрепление отсутствует
2912	-	-	355794.48	1277232.98	Картометрический метод	5.00	Закрепление отсутствует
2913	-	-	355795.37	1277232.39	Картометрический метод	5.00	Закрепление отсутствует
2914	-	-	355800.45	1277235.13	Картометрический метод	5.00	Закрепление отсутствует
2915	-	-	355794.24	1277239.86	Картометрический метод	5.00	Закрепление отсутствует
2916	-	-	355780.96	1277247.93	Картометрический метод	5.00	Закрепление отсутствует
2917	-	-	355774.07	1277250.54	Картометрический метод	5.00	Закрепление отсутствует
2918	-	-	355771.71	1277249.07	Картометрический метод	5.00	Закрепление отсутствует
2919	-	-	355768.62	1277245.32	Картометрический метод	5.00	Закрепление отсутствует
2920	-	-	355753.43	1277219.70	Картометрический метод	5.00	Закрепление отсутствует
2921	-	-	355736.58	1277191.00	Картометрический метод	5.00	Закрепление отсутствует
2922	-	-	355720.21	1277162.07	Картометрический метод	5.00	Закрепление отсутствует
2923	-	-	355715.29	1277152.35	Картометрический метод	5.00	Закрепление отсутствует
2924	-	-	355728.01	1277155.88	Картометрический метод	5.00	Закрепление отсутствует
2925	-	-	355736.11	1277168.71	Картометрический метод	5.00	Закрепление отсутствует
2901	-	-	355743.46	1277181.04	Картометрический метод	5.00	Закрепление отсутствует
2926	-	-	352501.36	1273293.69	Картометрический метод	5.00	Закрепление отсутствует
2927	-	-	352508.71	1273286.51	Картометрический метод	5.00	Закрепление отсутствует
2928	-	-	352509.28	1273286.55	Картометрический метод	5.00	Закрепление отсутствует
2929	-	-	352516.19	1273285.80	Картометрический метод	5.00	Закрепление отсутствует
2930	-	-	352516.78	1273285.70	Картометрический метод	5.00	Закрепление отсутствует
2931	-	-	352520.05	1273285.97	Картометрический метод	5.00	Закрепление отсутствует
2932	-	-	352528.92	1273285.70	Картометрический метод	5.00	Закрепление отсутствует
2933	-	-	352529.04	1273285.70	Картометрический метод	5.00	Закрепление отсутствует

2. Сведения о характерных точках границ объекта							
Обозначение характерных точек границ	Существующие координаты, м		Измененные (уточненные) координаты, м		Метод определения координат характерной точки	Средняя квадратическая погрешность положения характерной точки (M _t), м	Описание обозначения точки на местности (при наличии)
	X	Y	X	Y			
1	2	3	4	5	6	7	8
2934	-	-	352529.34	1273285.75	Картометрический метод	5.00	Закрепление отсутствует
2935	-	-	352532.58	1273286.24	Картометрический метод	5.00	Закрепление отсутствует
2936	-	-	352535.58	1273288.69	Картометрический метод	5.00	Закрепление отсутствует
2937	-	-	352536.94	1273290.87	Картометрический метод	5.00	Закрепление отсутствует
2938	-	-	352538.57	1273292.78	Картометрический метод	5.00	Закрепление отсутствует
2939	-	-	352540.75	1273294.14	Картометрический метод	5.00	Закрепление отсутствует
2940	-	-	352541.84	1273295.09	Картометрический метод	5.00	Закрепление отсутствует
2941	-	-	352542.93	1273296.04	Картометрический метод	5.00	Закрепление отсутствует
2942	-	-	352542.39	1273298.77	Картометрический метод	5.00	Закрепление отсутствует
2943	-	-	352540.72	1273300.06	Картометрический метод	5.00	Закрепление отсутствует
2944	-	-	352539.93	1273300.67	Картометрический метод	5.00	Закрепление отсутствует
2945	-	-	352538.57	1273301.08	Картометрический метод	5.00	Закрепление отсутствует
2946	-	-	352537.21	1273301.49	Картометрический метод	5.00	Закрепление отсутствует
2947	-	-	352533.67	1273301.76	Картометрический метод	5.00	Закрепление отсутствует
2948	-	-	352529.31	1273302.85	Картометрический метод	5.00	Закрепление отсутствует
2949	-	-	352527.40	1273303.94	Картометрический метод	5.00	Закрепление отсутствует
2950	-	-	352525.50	1273305.03	Картометрический метод	5.00	Закрепление отсутствует
2951	-	-	352523.59	1273307.48	Картометрический метод	5.00	Закрепление отсутствует
2952	-	-	352523.59	1273309.93	Картометрический метод	5.00	Закрепление отсутствует
2953	-	-	352526.59	1273312.38	Картометрический метод	5.00	Закрепление отсутствует
2954	-	-	352529.31	1273314.01	Картометрический метод	5.00	Закрепление отсутствует
2955	-	-	352531.22	1273315.92	Картометрический метод	5.00	Закрепление отсутствует
2956	-	-	352533.40	1273318.09	Картометрический метод	5.00	Закрепление отсутствует
2957	-	-	352538.34	1273322.54	Картометрический метод	5.00	Закрепление отсутствует
2958	-	-	352538.14	1273330.66	Картометрический метод	5.00	Закрепление отсутствует
2959	-	-	352539.90	1273346.51	Картометрический метод	5.00	Закрепление отсутствует

2. Сведения о характерных точках границ объекта							
Обозначение характерных точек границ	Существующие координаты, м		Измененные (уточненные) координаты, м		Метод определения координат характерной точки	Средняя квадратическая погрешность положения характерной точки (M _t), м	Описание обозначения точки на местности (при наличии)
	X	Y	X	Y			
1	2	3	4	5	6	7	8
2960	-	-	352539.02	1273350.43	Картометрический метод	5.00	Закрепление отсутствует
2961	-	-	352507.49	1273311.45	Картометрический метод	5.00	Закрепление отсутствует
2962	-	-	352489.31	1273288.97	Картометрический метод	5.00	Закрепление отсутствует
2963	-	-	352489.17	1273288.80	Картометрический метод	5.00	Закрепление отсутствует
2964	-	-	352485.05	1273283.75	Картометрический метод	5.00	Закрепление отсутствует
2965	-	-	352486.05	1273282.49	Картометрический метод	5.00	Закрепление отсутствует
2966	-	-	352486.45	1273281.19	Картометрический метод	5.00	Закрепление отсутствует
2967	-	-	352496.45	1273287.49	Картометрический метод	5.00	Закрепление отсутствует
2926	-	-	352501.36	1273293.69	Картометрический метод	5.00	Закрепление отсутствует
2968	-	-	355173.83	1279663.17	Картометрический метод	5.00	Закрепление отсутствует
2969	-	-	355189.98	1279655.76	Картометрический метод	5.00	Закрепление отсутствует
2970	-	-	355214.13	1279641.59	Картометрический метод	5.00	Закрепление отсутствует
2971	-	-	355216.39	1279643.65	Картометрический метод	5.00	Закрепление отсутствует
2972	-	-	355203.01	1279651.91	Картометрический метод	5.00	Закрепление отсутствует
2973	-	-	355202.27	1279652.73	Картометрический метод	5.00	Закрепление отсутствует
2974	-	-	355202.17	1279653.84	Картометрический метод	5.00	Закрепление отсутствует
2975	-	-	355204.83	1279658.60	Картометрический метод	5.00	Закрепление отсутствует
2976	-	-	355204.64	1279660.42	Картометрический метод	5.00	Закрепление отсутствует
2977	-	-	355201.09	1279663.42	Картометрический метод	5.00	Закрепление отсутствует
2978	-	-	355198.88	1279664.44	Картометрический метод	5.00	Закрепление отсутствует
2979	-	-	355210.48	1279696.04	Картометрический метод	5.00	Закрепление отсутствует
2980	-	-	355185.60	1279703.74	Картометрический метод	5.00	Закрепление отсутствует
2981	-	-	355182.84	1279704.31	Картометрический метод	5.00	Закрепление отсутствует
2982	-	-	355170.99	1279680.78	Картометрический метод	5.00	Закрепление отсутствует
2983	-	-	355173.73	1279679.41	Картометрический метод	5.00	Закрепление отсутствует
2984	-	-	355166.68	1279666.13	Картометрический метод	5.00	Закрепление отсутствует

2. Сведения о характерных точках границ объекта							
Обозначение характерных точек границ	Существующие координаты, м		Измененные (уточненные) координаты, м		Метод определения координат характерной точки	Средняя квадратическая погрешность положения характерной точки (M _t), м	Описание обозначения точки на местности (при наличии)
	X	Y	X	Y			
1	2	3	4	5	6	7	8
2985	-	-	355168.49	1279665.62	Картометрический метод	5.00	Закрепление отсутствует
2968	-	-	355173.83	1279663.17	Картометрический метод	5.00	Закрепление отсутствует
2986	-	-	355187.63	1279691.80	Картометрический метод	5.00	Закрепление отсутствует
2987	-	-	355188.02	1279689.68	Картометрический метод	5.00	Закрепление отсутствует
2988	-	-	355189.01	1279687.87	Картометрический метод	5.00	Закрепление отсутствует
2989	-	-	355190.40	1279686.13	Картометрический метод	5.00	Закрепление отсутствует
2990	-	-	355190.89	1279685.07	Картометрический метод	5.00	Закрепление отсутствует
2991	-	-	355190.96	1279683.79	Картометрический метод	5.00	Закрепление отсутствует
2992	-	-	355190.57	1279682.80	Картометрический метод	5.00	Закрепление отсутствует
2993	-	-	355189.97	1279682.41	Картометрический метод	5.00	Закрепление отсутствует
2994	-	-	355189.12	1279682.24	Картометрический метод	5.00	Закрепление отсутствует
2995	-	-	355188.13	1279682.45	Картометрический метод	5.00	Закрепление отсутствует
2996	-	-	355187.14	1279682.73	Картометрический метод	5.00	Закрепление отсутствует
2997	-	-	355185.82	1279683.51	Картометрический метод	5.00	Закрепление отсутствует
2998	-	-	355184.16	1279685.39	Картометрический метод	5.00	Закрепление отсутствует
2999	-	-	355183.73	1279686.27	Картометрический метод	5.00	Закрепление отсутствует
3000	-	-	355182.85	1279686.95	Картометрический метод	5.00	Закрепление отсутствует
3001	-	-	355181.96	1279687.02	Картометрический метод	5.00	Закрепление отсутствует
3002	-	-	355181.36	1279687.16	Картометрический метод	5.00	Закрепление отсутствует
3003	-	-	355180.86	1279687.76	Картометрический метод	5.00	Закрепление отсутствует
3004	-	-	355180.76	1279689.11	Картометрический метод	5.00	Закрепление отсутствует
3005	-	-	355181.11	1279689.92	Картометрический метод	5.00	Закрепление отсутствует
3006	-	-	355181.85	1279690.46	Картометрический метод	5.00	Закрепление отсутствует
3007	-	-	355183.02	1279690.95	Картометрический метод	5.00	Закрепление отсутствует
3008	-	-	355183.80	1279691.66	Картометрический метод	5.00	Закрепление отсутствует
3009	-	-	355184.05	1279693.29	Картометрический метод	5.00	Закрепление отсутствует

2. Сведения о характерных точках границ объекта							
Обозначение характерных точек границ	Существующие координаты, м		Измененные (уточненные) координаты, м		Метод определения координат характерной точки	Средняя квадратическая погрешность положения характерной точки (M _t), м	Описание обозначения точки на местности (при наличии)
	X	Y	X	Y			
1	2	3	4	5	6	7	8
3010	-	-	355184.19	1279696.51	Картометрический метод	5.00	Закрепление отсутствует
3011	-	-	355184.73	1279697.47	Картометрический метод	5.00	Закрепление отсутствует
3012	-	-	355185.58	1279698.14	Картометрический метод	5.00	Закрепление отсутствует
3013	-	-	355186.78	1279698.14	Картометрический метод	5.00	Закрепление отсутствует
3014	-	-	355187.70	1279697.65	Картометрический метод	5.00	Закрепление отсутствует
3015	-	-	355188.27	1279696.90	Картометрический метод	5.00	Закрепление отсутствует
3016	-	-	355188.31	1279695.98	Картометрический метод	5.00	Закрепление отсутствует
3017	-	-	355187.88	1279694.18	Картометрический метод	5.00	Закрепление отсутствует
2986	-	-	355187.63	1279691.80	Картометрический метод	5.00	Закрепление отсутствует
3018	-	-	355181.75	1279668.16	Картометрический метод	5.00	Закрепление отсутствует
3019	-	-	355181.79	1279670.15	Картометрический метод	5.00	Закрепление отсутствует
3020	-	-	355182.25	1279671.85	Картометрический метод	5.00	Закрепление отсутствует
3021	-	-	355182.74	1279672.38	Картометрический метод	5.00	Закрепление отсутствует
3022	-	-	355183.49	1279672.62	Картометрический метод	5.00	Закрепление отсутствует
3023	-	-	355184.34	1279672.38	Картометрический метод	5.00	Закрепление отсутствует
3024	-	-	355186.32	1279671.03	Картометрический метод	5.00	Закрепление отсутствует
3025	-	-	355188.34	1279670.00	Картометрический метод	5.00	Закрепление отсутствует
3026	-	-	355189.90	1279669.19	Картометрический метод	5.00	Закрепление отсутствует
3027	-	-	355190.57	1279668.44	Картометрический метод	5.00	Закрепление отсутствует
3028	-	-	355191.21	1279667.21	Картометрический метод	5.00	Закрепление отсутствует
3029	-	-	355191.39	1279665.75	Картометрический метод	5.00	Закрепление отсутствует
3030	-	-	355191.17	1279664.48	Картометрический метод	5.00	Закрепление отсутствует
3031	-	-	355190.68	1279663.31	Картометрический метод	5.00	Закрепление отсутствует
3032	-	-	355190.22	1279662.92	Картометрический метод	5.00	Закрепление отсутствует
3033	-	-	355189.59	1279662.77	Картометрический метод	5.00	Закрепление отсутствует
3034	-	-	355188.27	1279663.84	Картометрический метод	5.00	Закрепление отсутствует

2. Сведения о характерных точках границ объекта							
Обозначение характерных точек границ	Существующие координаты, м		Измененные (уточненные) координаты, м		Метод определения координат характерной точки	Средняя квадратическая погрешность положения характерной точки (M _t), м	Описание обозначения точки на местности (при наличии)
	X	Y	X	Y			
1	2	3	4	5	6	7	8
3035	-	-	355187.10	1279664.66	Картометрический метод	5.00	Закрепление отсутствует
3036	-	-	355184.97	1279665.65	Картометрический метод	5.00	Закрепление отсутствует
3037	-	-	355182.85	1279666.64	Картометрический метод	5.00	Закрепление отсутствует
3038	-	-	355182.11	1279667.38	Картометрический метод	5.00	Закрепление отсутствует
3018	-	-	355181.75	1279668.16	Картометрический метод	5.00	Закрепление отсутствует
3039	-	-	356095.49	1277215.23	Картометрический метод	5.00	Закрепление отсутствует
3040	-	-	356084.72	1277229.89	Картометрический метод	5.00	Закрепление отсутствует
3041	-	-	356083.22	1277236.17	Картометрический метод	5.00	Закрепление отсутствует
3042	-	-	356084.27	1277239.01	Картометрический метод	5.00	Закрепление отсутствует
3043	-	-	356080.02	1277236.03	Картометрический метод	5.00	Закрепление отсутствует
3044	-	-	356077.04	1277235.22	Картометрический метод	5.00	Закрепление отсутствует
3045	-	-	356074.60	1277236.30	Картометрический метод	5.00	Закрепление отсутствует
3046	-	-	356069.19	1277241.71	Картометрический метод	5.00	Закрепление отсутствует
3047	-	-	356063.50	1277250.37	Картометрический метод	5.00	Закрепление отсутствует
3048	-	-	356052.40	1277263.63	Картометрический метод	5.00	Закрепление отсутствует
3049	-	-	356041.84	1277277.43	Картометрический метод	5.00	Закрепление отсутствует
3050	-	-	356020.68	1277296.20	Картометрический метод	5.00	Закрепление отсутствует
3051	-	-	356024.97	1277288.56	Картометрический метод	5.00	Закрепление отсутствует
3052	-	-	356030.57	1277278.32	Картометрический метод	5.00	Закрепление отсутствует
3053	-	-	356033.09	1277271.47	Картометрический метод	5.00	Закрепление отсутствует
3054	-	-	356033.68	1277267.37	Картометрический метод	5.00	Закрепление отсутствует
3055	-	-	356047.34	1277252.23	Картометрический метод	5.00	Закрепление отсутствует
3056	-	-	356066.79	1277237.58	Картометрический метод	5.00	Закрепление отсутствует
3057	-	-	356073.31	1277229.83	Картометрический метод	5.00	Закрепление отсутствует
3058	-	-	356083.18	1277209.50	Картометрический метод	5.00	Закрепление отсутствует
3059	-	-	356101.74	1277168.82	Картометрический метод	5.00	Закрепление отсутствует

2. Сведения о характерных точках границ объекта							
Обозначение характерных точек границ	Существующие координаты, м		Измененные (уточненные) координаты, м		Метод определения координат характерной точки	Средняя квадратическая погрешность положения характерной точки (M _t), м	Описание обозначения точки на местности (при наличии)
	X	Y	X	Y			
1	2	3	4	5	6	7	8
3060	-	-	356105.35	1277162.30	Картометрический метод	5.00	Закрепление отсутствует
3061	-	-	356105.75	1277164.66	Картометрический метод	5.00	Закрепление отсутствует
3062	-	-	356104.94	1277167.23	Картометрический метод	5.00	Закрепление отсутствует
3063	-	-	356103.45	1277169.12	Картометрический метод	5.00	Закрепление отсутствует
3064	-	-	356102.23	1277170.88	Картометрический метод	5.00	Закрепление отсутствует
3065	-	-	356102.23	1277172.64	Картометрический метод	5.00	Закрепление отсутствует
3066	-	-	356103.04	1277174.54	Картометрический метод	5.00	Закрепление отсутствует
3067	-	-	356104.53	1277175.89	Картометрический метод	5.00	Закрепление отсутствует
3068	-	-	356106.43	1277177.11	Картометрический метод	5.00	Закрепление отсутствует
3069	-	-	356107.92	1277178.05	Картометрический метод	5.00	Закрепление отсутствует
3070	-	-	356108.73	1277179.81	Картометрический метод	5.00	Закрепление отсутствует
3071	-	-	356109.00	1277182.11	Картометрический метод	5.00	Закрепление отсутствует
3072	-	-	356108.59	1277186.44	Картометрический метод	5.00	Закрепление отсутствует
3073	-	-	356106.97	1277190.91	Картометрический метод	5.00	Закрепление отсутствует
3074	-	-	356104.40	1277193.62	Картометрический метод	5.00	Закрепление отсутствует
3075	-	-	356103.59	1277195.51	Картометрический метод	5.00	Закрепление отсутствует
3076	-	-	356103.59	1277198.89	Картометрический метод	5.00	Закрепление отсутствует
3077	-	-	356104.40	1277200.79	Картометрический метод	5.00	Закрепление отсутствует
3078	-	-	356105.75	1277202.28	Картометрический метод	5.00	Закрепление отсутствует
3079	-	-	356108.00	1277204.28	Картометрический метод	5.00	Закрепление отсутствует
3080	-	-	356107.76	1277204.46	Картометрический метод	5.00	Закрепление отсутствует
3039	-	-	356095.49	1277215.23	Картометрический метод	5.00	Закрепление отсутствует
3081	-	-	346481.21	1266677.01	Картометрический метод	5.00	Закрепление отсутствует
3082	-	-	346484.12	1266675.24	Картометрический метод	5.00	Закрепление отсутствует
3083	-	-	346486.12	1266685.52	Картометрический метод	5.00	Закрепление отсутствует
3084	-	-	346489.24	1266700.49	Картометрический метод	5.00	Закрепление отсутствует

2. Сведения о характерных точках границ объекта							
Обозначение характерных точек границ	Существующие координаты, м		Измененные (уточненные) координаты, м		Метод определения координат характерной точки	Средняя квадратическая погрешность положения характерной точки (M _t), м	Описание обозначения точки на местности (при наличии)
	X	Y	X	Y			
1	2	3	4	5	6	7	8
3085	-	-	346491.86	1266711.09	Картометрический метод	5.00	Закрепление отсутствует
3086	-	-	346494.42	1266721.33	Картометрический метод	5.00	Закрепление отсутствует
3087	-	-	346495.79	1266726.84	Картометрический метод	5.00	Закрепление отсутствует
3088	-	-	346499.67	1266743.70	Картометрический метод	5.00	Закрепление отсутствует
3089	-	-	346501.45	1266751.88	Картометрический метод	5.00	Закрепление отсутствует
3090	-	-	346502.65	1266757.40	Картометрический метод	5.00	Закрепление отсутствует
3091	-	-	346505.43	1266770.15	Картометрический метод	5.00	Закрепление отсутствует
3092	-	-	346505.85	1266772.08	Картометрический метод	5.00	Закрепление отсутствует
3093	-	-	346506.10	1266773.20	Картометрический метод	5.00	Закрепление отсутствует
3094	-	-	346506.77	1266776.23	Картометрический метод	5.00	Закрепление отсутствует
3095	-	-	346506.81	1266776.21	Картометрический метод	5.00	Закрепление отсутствует
3096	-	-	346509.12	1266786.17	Картометрический метод	5.00	Закрепление отсутствует
3097	-	-	346509.59	1266787.79	Картометрический метод	5.00	Закрепление отсутствует
3098	-	-	346509.39	1266787.99	Картометрический метод	5.00	Закрепление отсутствует
3099	-	-	346507.01	1266790.37	Картометрический метод	5.00	Закрепление отсутствует
3100	-	-	346503.42	1266793.81	Картометрический метод	5.00	Закрепление отсутствует
3101	-	-	346501.08	1266796.05	Картометрический метод	5.00	Закрепление отсутствует
3102	-	-	346499.24	1266798.40	Картометрический метод	5.00	Закрепление отсутствует
3103	-	-	346486.26	1266777.18	Картометрический метод	5.00	Закрепление отсутствует
3104	-	-	346486.94	1266775.25	Картометрический метод	5.00	Закрепление отсутствует
3105	-	-	346489.48	1266773.34	Картометрический метод	5.00	Закрепление отсутствует
3106	-	-	346490.46	1266769.14	Картометрический метод	5.00	Закрепление отсутствует
3107	-	-	346493.18	1266760.81	Картометрический метод	5.00	Закрепление отсутствует
3108	-	-	346494.17	1266755.88	Картометрический метод	5.00	Закрепление отсутствует
3109	-	-	346493.43	1266750.94	Картометрический метод	5.00	Закрепление отсутствует
3110	-	-	346492.19	1266747.24	Картометрический метод	5.00	Закрепление отсутствует

2. Сведения о характерных точках границ объекта							
Обозначение характерных точек границ	Существующие координаты, м		Измененные (уточненные) координаты, м		Метод определения координат характерной точки	Средняя квадратическая погрешность положения характерной точки (M _t), м	Описание обозначения точки на местности (при наличии)
	X	Y	X	Y			
1	2	3	4	5	6	7	8
3111	-	-	346489.97	1266743.78	Картометрический метод	5.00	Закрепление отсутствует
3112	-	-	346486.51	1266739.83	Картометрический метод	5.00	Закрепление отсутствует
3113	-	-	346483.06	1266736.38	Картометрический метод	5.00	Закрепление отсутствует
3114	-	-	346480.18	1266717.24	Картометрический метод	5.00	Закрепление отсутствует
3115	-	-	346479.60	1266713.92	Картометрический метод	5.00	Закрепление отсутствует
3116	-	-	346477.87	1266708.74	Картометрический метод	5.00	Закрепление отсутствует
3117	-	-	346473.92	1266702.81	Картометрический метод	5.00	Закрепление отсутствует
3118	-	-	346470.96	1266699.36	Картометрический метод	5.00	Закрепление отсутствует
3119	-	-	346468.55	1266696.02	Картометрический метод	5.00	Закрепление отсутствует
3120	-	-	346468.67	1266691.62	Картометрический метод	5.00	Закрепление отсутствует
3121	-	-	346469.18	1266687.96	Картометрический метод	5.00	Закрепление отсутствует
3122	-	-	346470.53	1266683.93	Картометрический метод	5.00	Закрепление отсутствует
3123	-	-	346471.02	1266679.75	Картометрический метод	5.00	Закрепление отсутствует
3124	-	-	346476.59	1266679.24	Картометрический метод	5.00	Закрепление отсутствует
3081	-	-	346481.21	1266677.01	Картометрический метод	5.00	Закрепление отсутствует
3125	-	-	356061.02	1273530.99	Картометрический метод	5.00	Закрепление отсутствует
3126	-	-	356067.29	1273535.52	Картометрический метод	5.00	Закрепление отсутствует
3127	-	-	356080.15	1273552.84	Картометрический метод	5.00	Закрепление отсутствует
3128	-	-	356085.01	1273557.32	Картометрический метод	5.00	Закрепление отсутствует
3129	-	-	356084.18	1273561.55	Картометрический метод	5.00	Закрепление отсутствует
3130	-	-	356084.19	1273562.56	Картометрический метод	5.00	Закрепление отсутствует
3131	-	-	356084.99	1273564.55	Картометрический метод	5.00	Закрепление отсутствует
3132	-	-	356086.10	1273565.82	Картометрический метод	5.00	Закрепление отсутствует
3133	-	-	356087.87	1273567.19	Картометрический метод	5.00	Закрепление отсутствует
3134	-	-	356088.53	1273568.08	Картометрический метод	5.00	Закрепление отсутствует
3135	-	-	356089.05	1273569.33	Картометрический метод	5.00	Закрепление отсутствует

2. Сведения о характерных точках границ объекта							
Обозначение характерных точек границ	Существующие координаты, м		Измененные (уточненные) координаты, м		Метод определения координат характерной точки	Средняя квадратическая погрешность положения характерной точки (M _t), м	Описание обозначения точки на местности (при наличии)
	X	Y	X	Y			
1	2	3	4	5	6	7	8
3136	-	-	356089.62	1273571.89	Картометрический метод	5.00	Закрепление отсутствует
3137	-	-	356089.74	1273574.28	Картометрический метод	5.00	Закрепление отсутствует
3138	-	-	356089.35	1273575.43	Картометрический метод	5.00	Закрепление отсутствует
3139	-	-	356088.13	1273577.16	Картометрический метод	5.00	Закрепление отсутствует
3140	-	-	356085.26	1273580.06	Картометрический метод	5.00	Закрепление отсутствует
3141	-	-	356080.63	1273584.14	Картометрический метод	5.00	Закрепление отсутствует
3142	-	-	356079.25	1273585.03	Картометрический метод	5.00	Закрепление отсутствует
3143	-	-	356076.28	1273586.32	Картометрический метод	5.00	Закрепление отсутствует
3144	-	-	356074.82	1273586.65	Картометрический метод	5.00	Закрепление отсутствует
3145	-	-	356074.06	1273586.64	Картометрический метод	5.00	Закрепление отсутствует
3146	-	-	356073.01	1273586.32	Картометрический метод	5.00	Закрепление отсутствует
3147	-	-	356071.49	1273584.94	Картометрический метод	5.00	Закрепление отсутствует
3148	-	-	356069.85	1273582.65	Картометрический метод	5.00	Закрепление отсутствует
3149	-	-	356068.92	1273581.69	Картометрический метод	5.00	Закрепление отсутствует
3150	-	-	356068.04	1273581.18	Картометрический метод	5.00	Закрепление отсутствует
3151	-	-	356066.78	1273580.53	Картометрический метод	5.00	Закрепление отсутствует
3152	-	-	356066.20	1273580.06	Картометрический метод	5.00	Закрепление отсутствует
3153	-	-	356065.42	1273579.04	Картометрический метод	5.00	Закрепление отсутствует
3154	-	-	356064.57	1273576.79	Картометрический метод	5.00	Закрепление отсутствует
3155	-	-	356064.74	1273575.44	Картометрический метод	5.00	Закрепление отсутствует
3156	-	-	356065.43	1273573.60	Картометрический метод	5.00	Закрепление отсутствует
3157	-	-	356065.38	1273572.71	Картометрический метод	5.00	Закрепление отсутствует
3158	-	-	356064.99	1273571.83	Картометрический метод	5.00	Закрепление отсутствует
3159	-	-	356063.75	1273570.26	Картометрический метод	5.00	Закрепление отсутствует
3160	-	-	356062.17	1273568.94	Картометрический метод	5.00	Закрепление отсутствует
3161	-	-	356061.30	1273568.63	Картометрический метод	5.00	Закрепление отсутствует

2. Сведения о характерных точках границ объекта							
Обозначение характерных точек границ	Существующие координаты, м		Измененные (уточненные) координаты, м		Метод определения координат характерной точки	Средняя квадратическая погрешность положения характерной точки (M _t), м	Описание обозначения точки на местности (при наличии)
	X	Y	X	Y			
1	2	3	4	5	6	7	8
3162	-	-	356060.03	1273568.66	Картометрический метод	5.00	Закрепление отсутствует
3163	-	-	356057.49	1273569.44	Картометрический метод	5.00	Закрепление отсутствует
3164	-	-	356055.57	1273570.34	Картометрический метод	5.00	Закрепление отсутствует
3165	-	-	356053.07	1273571.66	Картометрический метод	5.00	Закрепление отсутствует
3166	-	-	356051.77	1273572.17	Картометрический метод	5.00	Закрепление отсутствует
3167	-	-	356049.90	1273572.49	Картометрический метод	5.00	Закрепление отсутствует
3168	-	-	356048.61	1273572.49	Картометрический метод	5.00	Закрепление отсутствует
3169	-	-	356046.05	1273572.17	Картометрический метод	5.00	Закрепление отсутствует
3170	-	-	356043.13	1273571.34	Картометрический метод	5.00	Закрепление отсутствует
3171	-	-	356041.76	1273570.67	Картометрический метод	5.00	Закрепление отсутствует
3172	-	-	356039.78	1273569.17	Картометрический метод	5.00	Закрепление отсутствует
3173	-	-	356038.98	1273568.17	Картометрический метод	5.00	Закрепление отсутствует
3174	-	-	356038.35	1273566.62	Картометрический метод	5.00	Закрепление отсутствует
3175	-	-	356038.26	1273565.83	Картометрический метод	5.00	Закрепление отсутствует
3176	-	-	356038.44	1273564.74	Картометрический метод	5.00	Закрепление отсутствует
3177	-	-	356038.69	1273564.27	Картометрический метод	5.00	Закрепление отсутствует
3178	-	-	356041.69	1273560.74	Картометрический метод	5.00	Закрепление отсутствует
3179	-	-	356043.35	1273558.63	Картометрический метод	5.00	Закрепление отсутствует
3180	-	-	356043.87	1273557.47	Картометрический метод	5.00	Закрепление отсутствует
3181	-	-	356043.81	1273556.31	Картометрический метод	5.00	Закрепление отсутствует
3182	-	-	356043.26	1273554.73	Картометрический метод	5.00	Закрепление отсутствует
3183	-	-	356043.05	1273553.93	Картометрический метод	5.00	Закрепление отсутствует
3184	-	-	356042.51	1273548.76	Картометрический метод	5.00	Закрепление отсутствует
3185	-	-	356041.83	1273547.45	Картометрический метод	5.00	Закрепление отсутствует
3186	-	-	356040.55	1273545.79	Картометрический метод	5.00	Закрепление отсутствует
3187	-	-	356040.33	1273544.95	Картометрический метод	5.00	Закрепление отсутствует

2. Сведения о характерных точках границ объекта							
Обозначение характерных точек границ	Существующие координаты, м		Измененные (уточненные) координаты, м		Метод определения координат характерной точки	Средняя квадратическая погрешность положения характерной точки (M _t), м	Описание обозначения точки на местности (при наличии)
	X	Y	X	Y			
1	2	3	4	5	6	7	8
3188	-	-	356040.50	1273544.23	Картометрический метод	5.00	Закрепление отсутствует
3189	-	-	356041.42	1273542.77	Картометрический метод	5.00	Закрепление отсутствует
3190	-	-	356042.18	1273541.91	Картометрический метод	5.00	Закрепление отсутствует
3191	-	-	356043.87	1273540.60	Картометрический метод	5.00	Закрепление отсутствует
3192	-	-	356045.28	1273540.10	Картометрический метод	5.00	Закрепление отсутствует
3193	-	-	356046.32	1273540.03	Картометрический метод	5.00	Закрепление отсутствует
3194	-	-	356048.23	1273540.32	Картометрический метод	5.00	Закрепление отсутствует
3195	-	-	356048.60	1273540.52	Картометрический метод	5.00	Закрепление отсутствует
3196	-	-	356049.23	1273541.25	Картометрический метод	5.00	Закрепление отсутствует
3197	-	-	356050.33	1273543.08	Картометрический метод	5.00	Закрепление отсутствует
3198	-	-	356050.95	1273543.59	Картометрический метод	5.00	Закрепление отсутствует
3199	-	-	356052.43	1273543.70	Картометрический метод	5.00	Закрепление отсутствует
3200	-	-	356053.26	1273543.50	Картометрический метод	5.00	Закрепление отсутствует
3201	-	-	356054.22	1273542.77	Картометрический метод	5.00	Закрепление отсутствует
3202	-	-	356054.62	1273541.70	Картометрический метод	5.00	Закрепление отсутствует
3203	-	-	356054.64	1273540.93	Картометрический метод	5.00	Закрепление отсутствует
3204	-	-	356054.22	1273539.51	Картометрический метод	5.00	Закрепление отсутствует
3205	-	-	356051.49	1273534.88	Картометрический метод	5.00	Закрепление отсутствует
3206	-	-	356049.86	1273531.62	Картометрический метод	5.00	Закрепление отсутствует
3207	-	-	356049.45	1273530.12	Картометрический метод	5.00	Закрепление отсутствует
3208	-	-	356049.45	1273529.35	Картометрический метод	5.00	Закрепление отсутствует
3209	-	-	356049.86	1273528.35	Картометрический метод	5.00	Закрепление отсутствует
3210	-	-	356051.94	1273525.86	Картометрический метод	5.00	Закрепление отсутствует
3211	-	-	356055.35	1273527.55	Картометрический метод	5.00	Закрепление отсутствует
3125	-	-	356061.02	1273530.99	Картометрический метод	5.00	Закрепление отсутствует
3212	-	-	356070.75	1277421.15	Картометрический метод	5.00	Закрепление отсутствует

2. Сведения о характерных точках границ объекта							
Обозначение характерных точек границ	Существующие координаты, м		Измененные (уточненные) координаты, м		Метод определения координат характерной точки	Средняя квадратическая погрешность положения характерной точки (M _t), м	Описание обозначения точки на местности (при наличии)
	X	Y	X	Y			
1	2	3	4	5	6	7	8
3213	-	-	356073.78	1277425.93	Картометрический метод	5.00	Закрепление отсутствует
3214	-	-	356073.33	1277426.82	Картометрический метод	5.00	Закрепление отсутствует
3215	-	-	356072.40	1277427.84	Картометрический метод	5.00	Закрепление отсутствует
3216	-	-	356030.35	1277455.67	Картометрический метод	5.00	Закрепление отсутствует
3217	-	-	356021.93	1277459.89	Картометрический метод	5.00	Закрепление отсутствует
3218	-	-	356013.32	1277462.84	Картометрический метод	5.00	Закрепление отсутствует
3219	-	-	355999.53	1277464.56	Картометрический метод	5.00	Закрепление отсутствует
3220	-	-	355970.75	1277467.65	Картометрический метод	5.00	Закрепление отсутствует
3221	-	-	355969.18	1277467.39	Картометрический метод	5.00	Закрепление отсутствует
3222	-	-	355967.96	1277466.37	Картометрический метод	5.00	Закрепление отсутствует
3223	-	-	355967.43	1277464.87	Картометрический метод	5.00	Закрепление отсутствует
3224	-	-	355967.75	1277463.31	Картометрический метод	5.00	Закрепление отсутствует
3225	-	-	355968.42	1277461.98	Картометрический метод	5.00	Закрепление отсутствует
3226	-	-	355968.82	1277461.17	Картометрический метод	5.00	Закрепление отсутствует
3227	-	-	355974.10	1277461.22	Картометрический метод	5.00	Закрепление отсутствует
3228	-	-	355983.06	1277461.13	Картометрический метод	5.00	Закрепление отсутствует
3229	-	-	356000.96	1277460.24	Картометрический метод	5.00	Закрепление отсутствует
3230	-	-	356007.61	1277459.62	Картометрический метод	5.00	Закрепление отсутствует
3231	-	-	356010.91	1277459.08	Картометрический метод	5.00	Закрепление отсутствует
3232	-	-	356015.81	1277457.76	Картометрический метод	5.00	Закрепление отсутствует
3233	-	-	356017.55	1277457.08	Картометрический метод	5.00	Закрепление отсутствует
3234	-	-	356020.81	1277455.38	Картометрический метод	5.00	Закрепление отсутствует
3235	-	-	356023.85	1277453.34	Картометрический метод	5.00	Закрепление отсутствует
3236	-	-	356029.59	1277448.72	Картометрический метод	5.00	Закрепление отсутствует
3237	-	-	356032.53	1277445.92	Картометрический метод	5.00	Закрепление отсутствует
3238	-	-	356037.94	1277439.88	Картометрический метод	5.00	Закрепление отсутствует

2. Сведения о характерных точках границ объекта							
Обозначение характерных точек границ	Существующие координаты, м		Измененные (уточненные) координаты, м		Метод определения координат характерной точки	Средняя квадратическая погрешность положения характерной точки (M _t), м	Описание обозначения точки на местности (при наличии)
	X	Y	X	Y			
1	2	3	4	5	6	7	8
3239	-	-	356040.87	1277437.16	Картометрический метод	5.00	Закрепление отсутствует
3240	-	-	356042.49	1277435.99	Картометрический метод	5.00	Закрепление отсутствует
3241	-	-	356046.43	1277433.66	Картометрический метод	5.00	Закрепление отсутствует
3242	-	-	356054.57	1277429.44	Картометрический метод	5.00	Закрепление отсутствует
3243	-	-	356060.54	1277426.07	Картометрический метод	5.00	Закрепление отсутствует
3244	-	-	356083.42	1277411.37	Картометрический метод	5.00	Закрепление отсутствует
3245	-	-	356093.22	1277405.49	Картометрический метод	5.00	Закрепление отсутствует
3246	-	-	356094.19	1277404.71	Картометрический метод	5.00	Закрепление отсутствует
3247	-	-	356095.81	1277402.77	Картометрический метод	5.00	Закрепление отсутствует
3248	-	-	356097.14	1277401.41	Картометрический метод	5.00	Закрепление отсутствует
3249	-	-	356099.84	1277399.58	Картометрический метод	5.00	Закрепление отсутствует
3250	-	-	356101.28	1277398.83	Картометрический метод	5.00	Закрепление отсутствует
3251	-	-	356103.52	1277397.90	Картометрический метод	5.00	Закрепление отсутствует
3252	-	-	356105.16	1277397.53	Картометрический метод	5.00	Закрепление отсутствует
3253	-	-	356108.55	1277397.33	Картометрический метод	5.00	Закрепление отсутствует
3254	-	-	356111.03	1277396.92	Картометрический метод	5.00	Закрепление отсутствует
3255	-	-	356113.38	1277395.92	Картометрический метод	5.00	Закрепление отсутствует
3256	-	-	356114.45	1277395.21	Картометрический метод	5.00	Закрепление отсутствует
3257	-	-	356115.40	1277394.31	Картометрический метод	5.00	Закрепление отсутствует
3258	-	-	356117.01	1277392.26	Картометрический метод	5.00	Закрепление отсутствует
3259	-	-	356118.39	1277390.94	Картометрический метод	5.00	Закрепление отсутствует
3260	-	-	356130.84	1277382.86	Картометрический метод	5.00	Закрепление отсутствует
3261	-	-	356152.89	1277369.30	Картометрический метод	5.00	Закрепление отсутствует
3262	-	-	356165.26	1277361.47	Картометрический метод	5.00	Закрепление отсутствует
3263	-	-	356189.87	1277345.58	Картометрический метод	5.00	Закрепление отсутствует
3264	-	-	356208.35	1277334.00	Картометрический метод	5.00	Закрепление отсутствует

2. Сведения о характерных точках границ объекта							
Обозначение характерных точек границ	Существующие координаты, м		Измененные (уточненные) координаты, м		Метод определения координат характерной точки	Средняя квадратическая погрешность положения характерной точки (M _t), м	Описание обозначения точки на местности (при наличии)
	X	Y	X	Y			
1	2	3	4	5	6	7	8
3265	-	-	356212.11	1277339.52	Картометрический метод	5.00	Закрепление отсутствует
3266	-	-	356199.14	1277347.08	Картометрический метод	5.00	Закрепление отсутствует
3267	-	-	356139.09	1277385.21	Картометрический метод	5.00	Закрепление отсутствует
3268	-	-	356094.85	1277413.20	Картометрический метод	5.00	Закрепление отсутствует
3269	-	-	356093.68	1277413.30	Картометрический метод	5.00	Закрепление отсутствует
3270	-	-	356090.70	1277408.57	Картометрический метод	5.00	Закрепление отсутствует
3212	-	-	356070.75	1277421.15	Картометрический метод	5.00	Закрепление отсутствует
3271	-	-	355976.22	1277462.21	Картометрический метод	5.00	Закрепление отсутствует
3272	-	-	355976.31	1277465.38	Картометрический метод	5.00	Закрепление отсутствует
3273	-	-	355981.44	1277465.24	Картометрический метод	5.00	Закрепление отсутствует
3274	-	-	355981.35	1277462.07	Картометрический метод	5.00	Закрепление отсутствует
3271	-	-	355976.22	1277462.21	Картометрический метод	5.00	Закрепление отсутствует
3275	-	-	356056.13	1277431.11	Картометрический метод	5.00	Закрепление отсутствует
3276	-	-	356058.31	1277435.01	Картометрический метод	5.00	Закрепление отсутствует
3277	-	-	356064.41	1277431.63	Картометрический метод	5.00	Закрепление отсутствует
3278	-	-	356062.22	1277427.71	Картометрический метод	5.00	Закрепление отсутствует
3275	-	-	356056.13	1277431.11	Картометрический метод	5.00	Закрепление отсутствует
3279	-	-	356040.13	1277440.00	Картометрический метод	5.00	Закрепление отсутствует
3280	-	-	356042.76	1277442.93	Картометрический метод	5.00	Закрепление отсутствует
3281	-	-	356046.73	1277439.41	Картометрический метод	5.00	Закрепление отсутствует
3282	-	-	356044.12	1277436.47	Картометрический метод	5.00	Закрепление отсутствует
3279	-	-	356040.13	1277440.00	Картометрический метод	5.00	Закрепление отсутствует
3283	-	-	355954.10	1273730.91	Картометрический метод	5.00	Закрепление отсутствует
3284	-	-	355937.49	1273728.48	Картометрический метод	5.00	Закрепление отсутствует
3285	-	-	355939.99	1273727.71	Картометрический метод	5.00	Закрепление отсутствует
3286	-	-	355940.47	1273727.46	Картометрический метод	5.00	Закрепление отсутствует

2. Сведения о характерных точках границ объекта							
Обозначение характерных точек границ	Существующие координаты, м		Измененные (уточненные) координаты, м		Метод определения координат характерной точки	Средняя квадратическая погрешность положения характерной точки (M _t), м	Описание обозначения точки на местности (при наличии)
	X	Y	X	Y			
1	2	3	4	5	6	7	8
3287	-	-	355941.25	1273726.56	Картометрический метод	5.00	Закрепление отсутствует
3288	-	-	355941.23	1273725.98	Картометрический метод	5.00	Закрепление отсутствует
3289	-	-	355939.68	1273724.90	Картометрический метод	5.00	Закрепление отсутствует
3290	-	-	355937.21	1273723.52	Картометрический метод	5.00	Закрепление отсутствует
3291	-	-	355936.03	1273722.76	Картометрический метод	5.00	Закрепление отсутствует
3292	-	-	355934.11	1273721.43	Картометрический метод	5.00	Закрепление отсутствует
3293	-	-	355933.55	1273720.79	Картометрический метод	5.00	Закрепление отсутствует
3294	-	-	355933.82	1273720.44	Картометрический метод	5.00	Закрепление отсутствует
3295	-	-	355934.84	1273720.02	Картометрический метод	5.00	Закрепление отсутствует
3296	-	-	355935.28	1273719.80	Картометрический метод	5.00	Закрепление отсутствует
3297	-	-	355937.89	1273717.90	Картометрический метод	5.00	Закрепление отсутствует
3298	-	-	355938.75	1273716.58	Картометрический метод	5.00	Закрепление отсутствует
3299	-	-	355939.37	1273714.37	Картометрический метод	5.00	Закрепление отсутствует
3300	-	-	355940.24	1273709.90	Картометрический метод	5.00	Закрепление отсутствует
3301	-	-	355941.47	1273703.22	Картометрический метод	5.00	Закрепление отсутствует
3302	-	-	355941.50	1273701.50	Картометрический метод	5.00	Закрепление отсутствует
3303	-	-	355941.32	1273699.18	Картометрический метод	5.00	Закрепление отсутствует
3304	-	-	355941.47	1273698.03	Картометрический метод	5.00	Закрепление отсутствует
3305	-	-	355941.79	1273697.24	Картометрический метод	5.00	Закрепление отсутствует
3306	-	-	355942.71	1273695.80	Картометрический метод	5.00	Закрепление отсутствует
3307	-	-	355943.48	1273694.91	Картометрический метод	5.00	Закрепление отсутствует
3308	-	-	355944.55	1273693.76	Картометрический метод	5.00	Закрепление отсутствует
3309	-	-	355944.94	1273693.08	Картометрический метод	5.00	Закрепление отсутствует
3310	-	-	355945.23	1273691.79	Картометрический метод	5.00	Закрепление отсутствует
3311	-	-	355945.31	1273690.00	Картометрический метод	5.00	Закрепление отсутствует
3312	-	-	355945.44	1273689.13	Картометрический метод	5.00	Закрепление отсутствует

2. Сведения о характерных точках границ объекта							
Обозначение характерных точек границ	Существующие координаты, м		Измененные (уточненные) координаты, м		Метод определения координат характерной точки	Средняя квадратическая погрешность положения характерной точки (M _t), м	Описание обозначения точки на местности (при наличии)
	X	Y	X	Y			
1	2	3	4	5	6	7	8
3313	-	-	355946.92	1273684.18	Картометрический метод	5.00	Закрепление отсутствует
3314	-	-	355947.82	1273682.84	Картометрический метод	5.00	Закрепление отсутствует
3315	-	-	355949.27	1273681.19	Картометрический метод	5.00	Закрепление отсутствует
3316	-	-	355949.64	1273680.22	Картометрический метод	5.00	Закрепление отсутствует
3317	-	-	355949.61	1273678.82	Картометрический метод	5.00	Закрепление отсутствует
3318	-	-	355949.23	1273676.95	Картометрический метод	5.00	Закрепление отсутствует
3319	-	-	355949.15	1273676.02	Картометрический метод	5.00	Закрепление отсутствует
3320	-	-	355949.40	1273672.06	Картометрический метод	5.00	Закрепление отсутствует
3321	-	-	355950.64	1273668.10	Картометрический метод	5.00	Закрепление отсутствует
3322	-	-	355951.48	1273665.93	Картометрический метод	5.00	Закрепление отсутствует
3323	-	-	355952.12	1273664.89	Картометрический метод	5.00	Закрепление отсутствует
3324	-	-	355953.14	1273664.13	Картометрический метод	5.00	Закрепление отсутствует
3325	-	-	355953.98	1273663.90	Картометрический метод	5.00	Закрепление отсутствует
3326	-	-	355955.59	1273663.90	Картометрический метод	5.00	Закрепление отсутствует
3327	-	-	355956.55	1273664.59	Картометрический метод	5.00	Закрепление отсутствует
3328	-	-	355957.81	1273665.95	Картометрический метод	5.00	Закрепление отсутствует
3329	-	-	355958.56	1273666.12	Картометрический метод	5.00	Закрепление отсутствует
3330	-	-	355961.28	1273665.63	Картометрический метод	5.00	Закрепление отсутствует
3331	-	-	355964.01	1273665.13	Картометрический метод	5.00	Закрепление отсутствует
3332	-	-	355965.28	1273665.29	Картометрический метод	5.00	Закрепление отсутствует
3333	-	-	355966.08	1273665.74	Картометрический метод	5.00	Закрепление отсутствует
3334	-	-	355967.22	1273667.11	Картометрический метод	5.00	Закрепление отсутствует
3335	-	-	355967.20	1273667.76	Картометрический метод	5.00	Закрепление отсутствует
3336	-	-	355966.67	1273668.64	Картометрический метод	5.00	Закрепление отсутствует
3337	-	-	355966.48	1273669.09	Картометрический метод	5.00	Закрепление отсутствует
3338	-	-	355965.52	1273671.95	Картометрический метод	5.00	Закрепление отсутствует

2. Сведения о характерных точках границ объекта							
Обозначение характерных точек границ	Существующие координаты, м		Измененные (уточненные) координаты, м		Метод определения координат характерной точки	Средняя квадратическая погрешность положения характерной точки (M _t), м	Описание обозначения точки на местности (при наличии)
	X	Y	X	Y			
1	2	3	4	5	6	7	8
3339	-	-	355965.68	1273672.74	Картометрический метод	5.00	Закрепление отсутствует
3340	-	-	355965.99	1273673.05	Картометрический метод	5.00	Закрепление отсутствует
3341	-	-	355967.47	1273673.54	Картометрический метод	5.00	Закрепление отсутствует
3342	-	-	355969.20	1273674.04	Картометрический метод	5.00	Закрепление отсутствует
3343	-	-	355969.92	1273674.68	Картометрический метод	5.00	Закрепление отсутствует
3344	-	-	355970.22	1273675.26	Картометрический метод	5.00	Закрепление отсутствует
3345	-	-	355970.44	1273676.51	Картометрический метод	5.00	Закрепление отсутствует
3346	-	-	355969.20	1273681.70	Картометрический метод	5.00	Закрепление отсутствует
3347	-	-	355969.20	1273685.91	Картометрический метод	5.00	Закрепление отсутствует
3348	-	-	355969.33	1273687.97	Картометрический метод	5.00	Закрепление отсутствует
3349	-	-	355969.50	1273690.72	Картометрический метод	5.00	Закрепление отсутствует
3350	-	-	355969.45	1273692.09	Картометрический метод	5.00	Закрепление отсутствует
3351	-	-	355968.46	1273700.01	Картометрический метод	5.00	Закрепление отсутствует
3352	-	-	355967.47	1273708.67	Картометрический метод	5.00	Закрепление отсутствует
3353	-	-	355967.05	1273712.79	Картометрический метод	5.00	Закрепление отсутствует
3354	-	-	355967.22	1273714.85	Картометрический метод	5.00	Закрепление отсутствует
3355	-	-	355967.80	1273715.98	Картометрический метод	5.00	Закрепление отсутствует
3356	-	-	355968.44	1273716.59	Картометрический метод	5.00	Закрепление отсутствует
3357	-	-	355969.95	1273717.57	Картометрический метод	5.00	Закрепление отсутствует
3358	-	-	355975.17	1273720.64	Картометрический метод	5.00	Закрепление отсутствует
3359	-	-	355972.83	1273737.46	Картометрический метод	5.00	Закрепление отсутствует
3360	-	-	355966.98	1273732.39	Картометрический метод	5.00	Закрепление отсутствует
3283	-	-	355954.10	1273730.91	Картометрический метод	5.00	Закрепление отсутствует
3361	-	-	352952.63	1269565.99	Картометрический метод	5.00	Закрепление отсутствует
3362	-	-	352950.68	1269561.89	Картометрический метод	5.00	Закрепление отсутствует
3363	-	-	352947.66	1269558.00	Картометрический метод	5.00	Закрепление отсутствует

2. Сведения о характерных точках границ объекта							
Обозначение характерных точек границ	Существующие координаты, м		Измененные (уточненные) координаты, м		Метод определения координат характерной точки	Средняя квадратическая погрешность положения характерной точки (M _t), м	Описание обозначения точки на местности (при наличии)
	X	Y	X	Y			
1	2	3	4	5	6	7	8
3364	-	-	352942.69	1269553.90	Картометрический метод	5.00	Закрепление отсутствует
3365	-	-	352934.70	1269551.53	Картометрический метод	5.00	Закрепление отсутствует
3366	-	-	352931.03	1269551.31	Картометрический метод	5.00	Закрепление отсутствует
3367	-	-	352929.71	1269550.32	Картометрический метод	5.00	Закрепление отсутствует
3368	-	-	353005.19	1269526.36	Картометрический метод	5.00	Закрепление отсутствует
3369	-	-	353013.29	1269555.56	Картометрический метод	5.00	Закрепление отсутствует
3370	-	-	352998.94	1269559.16	Картометрический метод	5.00	Закрепление отсутствует
3371	-	-	352959.93	1269571.49	Картометрический метод	5.00	Закрепление отсутствует
3372	-	-	352955.22	1269569.01	Картометрический метод	5.00	Закрепление отсутствует
3361	-	-	352952.63	1269565.99	Картометрический метод	5.00	Закрепление отсутствует
3373	-	-	349156.28	1266970.38	Картометрический метод	5.00	Закрепление отсутствует
3374	-	-	349145.05	1266970.13	Картометрический метод	5.00	Закрепление отсутствует
3375	-	-	349130.44	1266974.13	Картометрический метод	5.00	Закрепление отсутствует
3376	-	-	349113.52	1266977.86	Картометрический метод	5.00	Закрепление отсутствует
3377	-	-	349103.53	1266977.12	Картометрический метод	5.00	Закрепление отсутствует
3378	-	-	349097.29	1266976.24	Картометрический метод	5.00	Закрепление отсутствует
3379	-	-	349092.05	1266974.99	Картометрический метод	5.00	Закрепление отсутствует
3380	-	-	349082.56	1266974.50	Картометрический метод	5.00	Закрепление отсутствует
3381	-	-	349077.31	1266975.24	Картометрический метод	5.00	Закрепление отсутствует
3382	-	-	349072.09	1266977.10	Картометрический метод	5.00	Закрепление отсутствует
3383	-	-	349070.36	1266977.66	Картометрический метод	5.00	Закрепление отсутствует
3384	-	-	349071.13	1266979.90	Картометрический метод	5.00	Закрепление отсутствует
3385	-	-	349071.58	1266981.96	Картометрический метод	5.00	Закрепление отсутствует
3386	-	-	349072.20	1266983.63	Картометрический метод	5.00	Закрепление отсутствует
3387	-	-	349074.13	1266986.12	Картометрический метод	5.00	Закрепление отсутствует
3388	-	-	349076.73	1266988.58	Картометрический метод	5.00	Закрепление отсутствует

2. Сведения о характерных точках границ объекта							
Обозначение характерных точек границ	Существующие координаты, м		Измененные (уточненные) координаты, м		Метод определения координат характерной точки	Средняя квадратическая погрешность положения характерной точки (M _t), м	Описание обозначения точки на местности (при наличии)
	X	Y	X	Y			
1	2	3	4	5	6	7	8
3389	-	-	349078.21	1266990.99	Картометрический метод	5.00	Закрепление отсутствует
3390	-	-	349079.12	1266995.01	Картометрический метод	5.00	Закрепление отсутствует
3391	-	-	349079.64	1266999.35	Картометрический метод	5.00	Закрепление отсутствует
3392	-	-	349079.74	1266999.68	Картометрический метод	5.00	Закрепление отсутствует
3393	-	-	349094.36	1267005.31	Картометрический метод	5.00	Закрепление отсутствует
3394	-	-	349117.96	1267012.05	Картометрический метод	5.00	Закрепление отсутствует
3395	-	-	349127.44	1267016.92	Картометрический метод	5.00	Закрепление отсутствует
3396	-	-	349134.44	1267018.92	Картометрический метод	5.00	Закрепление отсутствует
3397	-	-	349137.06	1267018.92	Картометрический метод	5.00	Закрепление отсутствует
3398	-	-	349140.30	1267020.04	Картометрический метод	5.00	Закрепление отсутствует
3399	-	-	349140.82	1267020.39	Картометрический метод	5.00	Закрепление отсутствует
3400	-	-	349130.72	1267037.03	Картометрический метод	5.00	Закрепление отсутствует
3401	-	-	349130.95	1267034.82	Картометрический метод	5.00	Закрепление отсутствует
3402	-	-	349130.26	1267032.33	Картометрический метод	5.00	Закрепление отсутствует
3403	-	-	349129.45	1267031.16	Картометрический метод	5.00	Закрепление отсутствует
3404	-	-	349126.80	1267028.48	Картометрический метод	5.00	Закрепление отсутствует
3405	-	-	349120.90	1267024.83	Картометрический метод	5.00	Закрепление отсутствует
3406	-	-	349097.09	1267014.82	Картометрический метод	5.00	Закрепление отсутствует
3407	-	-	349093.57	1267013.26	Картометрический метод	5.00	Закрепление отсутствует
3408	-	-	349092.30	1267012.69	Картометрический метод	5.00	Закрепление отсутствует
3409	-	-	349076.46	1267005.61	Картометрический метод	5.00	Закрепление отсутствует
3410	-	-	349066.28	1267003.37	Картометрический метод	5.00	Закрепление отсутствует
3411	-	-	349060.06	1267001.10	Картометрический метод	5.00	Закрепление отсутствует
3412	-	-	349058.91	1267000.14	Картометрический метод	5.00	Закрепление отсутствует
3413	-	-	349057.56	1266997.51	Картометрический метод	5.00	Закрепление отсутствует
3414	-	-	349057.17	1266991.31	Картометрический метод	5.00	Закрепление отсутствует

2. Сведения о характерных точках границ объекта							
Обозначение характерных точек границ	Существующие координаты, м		Измененные (уточненные) координаты, м		Метод определения координат характерной точки	Средняя квадратическая погрешность положения характерной точки (M _t), м	Описание обозначения точки на местности (при наличии)
	X	Y	X	Y			
1	2	3	4	5	6	7	8
3415	-	-	349057.82	1266985.68	Картометрический метод	5.00	Закрепление отсутствует
3416	-	-	349058.77	1266982.91	Картометрический метод	5.00	Закрепление отсутствует
3417	-	-	349060.14	1266980.59	Картометрический метод	5.00	Закрепление отсутствует
3418	-	-	349063.58	1266976.61	Картометрический метод	5.00	Закрепление отсутствует
3419	-	-	349066.42	1266973.71	Картометрический метод	5.00	Закрепление отсутствует
3420	-	-	349067.17	1266973.03	Картометрический метод	5.00	Закрепление отсутствует
3421	-	-	349069.86	1266971.02	Картометрический метод	5.00	Закрепление отсутствует
3422	-	-	349074.85	1266968.48	Картометрический метод	5.00	Закрепление отсутствует
3423	-	-	349078.26	1266967.38	Картометрический метод	5.00	Закрепление отсутствует
3424	-	-	349085.14	1266966.20	Картометрический метод	5.00	Закрепление отсутствует
3425	-	-	349088.45	1266966.83	Картометрический метод	5.00	Закрепление отсутствует
3426	-	-	349090.71	1266968.88	Картометрический метод	5.00	Закрепление отсутствует
3427	-	-	349093.50	1266969.93	Картометрический метод	5.00	Закрепление отсутствует
3428	-	-	349097.75	1266969.66	Картометрический метод	5.00	Закрепление отсутствует
3429	-	-	349127.62	1266964.34	Картометрический метод	5.00	Закрепление отсутствует
3430	-	-	349144.62	1266958.97	Картометрический метод	5.00	Закрепление отсутствует
3431	-	-	349147.10	1266958.62	Картометрический метод	5.00	Закрепление отсутствует
3432	-	-	349152.12	1266959.10	Картометрический метод	5.00	Закрепление отсутствует
3433	-	-	349154.55	1266960.15	Картометрический метод	5.00	Закрепление отсутствует
3434	-	-	349161.90	1266965.48	Картометрический метод	5.00	Закрепление отсутствует
3435	-	-	349167.61	1266967.12	Картометрический метод	5.00	Закрепление отсутствует
3436	-	-	349172.13	1266966.80	Картометрический метод	5.00	Закрепление отсутствует
3437	-	-	349173.73	1266966.18	Картометрический метод	5.00	Закрепление отсутствует
3438	-	-	349170.92	1266970.81	Картометрический метод	5.00	Закрепление отсутствует
3439	-	-	349169.52	1266971.01	Картометрический метод	5.00	Закрепление отсутствует
3373	-	-	349156.28	1266970.38	Картометрический метод	5.00	Закрепление отсутствует

2. Сведения о характерных точках границ объекта							
Обозначение характерных точек границ	Существующие координаты, м		Измененные (уточненные) координаты, м		Метод определения координат характерной точки	Средняя квадратическая погрешность положения характерной точки (M _t), м	Описание обозначения точки на местности (при наличии)
	X	Y	X	Y			
1	2	3	4	5	6	7	8
3440	-	-	356351.23	1277236.07	Картометрический метод	5.00	Закрепление отсутствует
3441	-	-	356376.33	1277221.52	Картометрический метод	5.00	Закрепление отсутствует
3442	-	-	356379.01	1277218.85	Картометрический метод	5.00	Закрепление отсутствует
3443	-	-	356380.07	1277216.71	Картометрический метод	5.00	Закрепление отсутствует
3444	-	-	356379.94	1277214.31	Картометрический метод	5.00	Закрепление отсутствует
3445	-	-	356379.27	1277211.77	Картометрический метод	5.00	Закрепление отсутствует
3446	-	-	356379.08	1277211.38	Картометрический метод	5.00	Закрепление отсутствует
3447	-	-	356376.87	1277206.96	Картометрический метод	5.00	Закрепление отсутствует
3448	-	-	356373.80	1277201.22	Картометрический метод	5.00	Закрепление отсутствует
3449	-	-	356371.79	1277199.76	Картометрический метод	5.00	Закрепление отсутствует
3450	-	-	356369.79	1277199.36	Картометрический метод	5.00	Закрепление отсутствует
3451	-	-	356368.46	1277199.36	Картометрический метод	5.00	Закрепление отсутствует
3452	-	-	356372.69	1277196.84	Картометрический метод	5.00	Закрепление отсутствует
3453	-	-	356393.59	1277211.09	Картометрический метод	5.00	Закрепление отсутствует
3454	-	-	356399.68	1277205.23	Картометрический метод	5.00	Закрепление отсутствует
3455	-	-	356402.60	1277204.31	Картометрический метод	5.00	Закрепление отсутствует
3456	-	-	356426.24	1277188.76	Картометрический метод	5.00	Закрепление отсутствует
3457	-	-	356426.84	1277185.17	Картометрический метод	5.00	Закрепление отсутствует
3458	-	-	356429.98	1277184.43	Картометрический метод	5.00	Закрепление отсутствует
3459	-	-	356434.32	1277182.04	Картометрический метод	5.00	Закрепление отсутствует
3460	-	-	356441.35	1277177.41	Картометрический метод	5.00	Закрепление отсутствует
3461	-	-	356445.09	1277174.27	Картометрический метод	5.00	Закрепление отсутствует
3462	-	-	356448.09	1277171.27	Картометрический метод	5.00	Закрепление отсутствует
3463	-	-	356449.43	1277169.33	Картометрический метод	5.00	Закрепление отсутствует
3464	-	-	356451.38	1277167.83	Картометрический метод	5.00	Закрепление отсутствует
3465	-	-	356454.22	1277166.49	Картометрический метод	5.00	Закрепление отсутствует

2. Сведения о характерных точках границ объекта							
Обозначение характерных точек границ	Существующие координаты, м		Измененные (уточненные) координаты, м		Метод определения координат характерной точки	Средняя квадратическая погрешность положения характерной точки (M _t), м	Описание обозначения точки на местности (при наличии)
	X	Y	X	Y			
1	2	3	4	5	6	7	8
3466	-	-	356457.96	1277164.99	Картометрический метод	5.00	Закрепление отсутствует
3467	-	-	356461.70	1277162.00	Картометрический метод	5.00	Закрепление отсутствует
3468	-	-	356464.54	1277160.06	Картометрический метод	5.00	Закрепление отсутствует
3469	-	-	356467.53	1277158.11	Картометрический метод	5.00	Закрепление отсутствует
3470	-	-	356469.78	1277157.07	Картометрический метод	5.00	Закрепление отсутствует
3471	-	-	356472.92	1277156.47	Картометрический метод	5.00	Закрепление отсутствует
3472	-	-	356479.05	1277153.63	Картометрический метод	5.00	Закрепление отсутствует
3473	-	-	356481.90	1277151.23	Картометрический метод	5.00	Закрепление отсутствует
3474	-	-	356482.50	1277148.54	Картометрический метод	5.00	Закрепление отсутствует
3475	-	-	356480.85	1277144.65	Картометрический метод	5.00	Закрепление отсутствует
3476	-	-	356475.01	1277137.92	Картометрический метод	5.00	Закрепление отсутствует
3477	-	-	356465.29	1277127.90	Картометрический метод	5.00	Закрепление отсутствует
3478	-	-	356461.25	1277125.06	Картометрический метод	5.00	Закрепление отсутствует
3479	-	-	356457.66	1277123.57	Картометрический метод	5.00	Закрепление отсутствует
3480	-	-	356451.37	1277123.42	Картометрический метод	5.00	Закрепление отсутствует
3481	-	-	356447.48	1277122.97	Картометрический метод	5.00	Закрепление отсутствует
3482	-	-	356444.19	1277123.42	Картометрический метод	5.00	Закрепление отсутствует
3483	-	-	356441.35	1277123.12	Картометрический метод	5.00	Закрепление отсутствует
3484	-	-	356437.91	1277121.62	Картометрический метод	5.00	Закрепление отсутствует
3485	-	-	356436.83	1277120.83	Картометрический метод	5.00	Закрепление отсутствует
3486	-	-	356445.30	1277116.25	Картометрический метод	5.00	Закрепление отсутствует
3487	-	-	356447.05	1277116.11	Картометрический метод	5.00	Закрепление отсутствует
3488	-	-	356450.77	1277116.11	Картометрический метод	5.00	Закрепление отсутствует
3489	-	-	356453.75	1277116.41	Картометрический метод	5.00	Закрепление отсутствует
3490	-	-	356457.36	1277116.71	Картометрический метод	5.00	Закрепление отсутствует
3491	-	-	356460.18	1277116.71	Картометрический метод	5.00	Закрепление отсутствует

2. Сведения о характерных точках границ объекта							
Обозначение характерных точек границ	Существующие координаты, м		Измененные (уточненные) координаты, м		Метод определения координат характерной точки	Средняя квадратическая погрешность положения характерной точки (M _t), м	Описание обозначения точки на местности (при наличии)
	X	Y	X	Y			
1	2	3	4	5	6	7	8
3492	-	-	356461.43	1277117.06	Картометрический метод	5.00	Закрепление отсутствует
3493	-	-	356462.19	1277117.46	Картометрический метод	5.00	Закрепление отсутствует
3494	-	-	356463.63	1277118.59	Картометрический метод	5.00	Закрепление отсутствует
3495	-	-	356468.84	1277124.25	Картометрический метод	5.00	Закрепление отсутствует
3496	-	-	356470.04	1277125.86	Картометрический метод	5.00	Закрепление отсутствует
3497	-	-	356471.64	1277128.06	Картометрический метод	5.00	Закрепление отсутствует
3498	-	-	356472.61	1277129.07	Картометрический метод	5.00	Закрепление отсутствует
3499	-	-	356474.14	1277130.16	Картометрический метод	5.00	Закрепление отсутствует
3500	-	-	356477.46	1277131.79	Картометрический метод	5.00	Закрепление отсутствует
3501	-	-	356489.89	1277137.33	Картометрический метод	5.00	Закрепление отсутствует
3502	-	-	356496.76	1277139.72	Картометрический метод	5.00	Закрепление отсутствует
3503	-	-	356498.45	1277140.70	Картометрический метод	5.00	Закрепление отсутствует
3504	-	-	356501.48	1277143.27	Картометрический метод	5.00	Закрепление отсутствует
3505	-	-	356504.10	1277145.88	Картометрический метод	5.00	Закрепление отсутствует
3506	-	-	356504.82	1277147.00	Картометрический метод	5.00	Закрепление отсутствует
3507	-	-	356504.95	1277148.50	Картометрический метод	5.00	Закрепление отсутствует
3508	-	-	356504.34	1277149.87	Картометрический метод	5.00	Закрепление отсутствует
3509	-	-	356503.30	1277150.70	Картометрический метод	5.00	Закрепление отсутствует
3510	-	-	356500.39	1277152.11	Картометрический метод	5.00	Закрепление отсутствует
3511	-	-	356481.33	1277161.21	Картометрический метод	5.00	Закрепление отсутствует
3512	-	-	356471.95	1277165.99	Картометрический метод	5.00	Закрепление отсутствует
3513	-	-	356462.75	1277171.10	Картометрический метод	5.00	Закрепление отсутствует
3514	-	-	356458.23	1277173.82	Картометрический метод	5.00	Закрепление отсутствует
3515	-	-	356450.70	1277178.67	Картометрический метод	5.00	Закрепление отсутствует
3516	-	-	356435.97	1277188.89	Картометрический метод	5.00	Закрепление отсутствует
3517	-	-	356406.89	1277209.91	Картометрический метод	5.00	Закрепление отсутствует

2. Сведения о характерных точках границ объекта							
Обозначение характерных точек границ	Существующие координаты, м		Измененные (уточненные) координаты, м		Метод определения координат характерной точки	Средняя квадратическая погрешность положения характерной точки (M _t), м	Описание обозначения точки на местности (при наличии)
	X	Y	X	Y			
1	2	3	4	5	6	7	8
3518	-	-	356397.01	1277216.62	Картометрический метод	5.00	Закрепление отсутствует
3519	-	-	356391.98	1277219.84	Картометрический метод	5.00	Закрепление отсутствует
3520	-	-	356374.93	1277230.21	Картометрический метод	5.00	Закрепление отсутствует
3521	-	-	356352.07	1277243.88	Картометрический метод	5.00	Закрепление отсутствует
3522	-	-	356349.61	1277245.43	Картометрический метод	5.00	Закрепление отсутствует
3523	-	-	356348.25	1277245.14	Картометрический метод	5.00	Закрепление отсутствует
3524	-	-	356344.74	1277239.95	Картометрический метод	5.00	Закрепление отсутствует
3440	-	-	356351.23	1277236.07	Картометрический метод	5.00	Закрепление отсутствует
3525	-	-	349173.26	1266891.43	Картометрический метод	5.00	Закрепление отсутствует
3526	-	-	349172.92	1266888.46	Картометрический метод	5.00	Закрепление отсутствует
3527	-	-	349172.78	1266887.24	Картометрический метод	5.00	Закрепление отсутствует
3528	-	-	349172.53	1266884.92	Картометрический метод	5.00	Закрепление отсутствует
3529	-	-	349172.09	1266881.03	Картометрический метод	5.00	Закрепление отсутствует
3530	-	-	349170.95	1266870.82	Картометрический метод	5.00	Закрепление отсутствует
3531	-	-	349172.91	1266870.82	Картометрический метод	5.00	Закрепление отсутствует
3532	-	-	349173.78	1266871.68	Картометрический метод	5.00	Закрепление отсутствует
3533	-	-	349175.07	1266873.09	Картометрический метод	5.00	Закрепление отсутствует
3534	-	-	349176.78	1266874.14	Картометрический метод	5.00	Закрепление отсутствует
3535	-	-	349179.49	1266873.52	Картометрический метод	5.00	Закрепление отсутствует
3536	-	-	349186.09	1266871.59	Картометрический метод	5.00	Закрепление отсутствует
3537	-	-	349191.59	1266870.02	Картометрический метод	5.00	Закрепление отсутствует
3538	-	-	349194.17	1266870.02	Картометрический метод	5.00	Закрепление отсутствует
3539	-	-	349196.45	1266870.70	Картометрический метод	5.00	Закрепление отсутствует
3540	-	-	349198.55	1266870.70	Картометрический метод	5.00	Закрепление отсутствует
3541	-	-	349201.11	1266869.61	Картометрический метод	5.00	Закрепление отсутствует
3542	-	-	349204.93	1266866.14	Картометрический метод	5.00	Закрепление отсутствует

2. Сведения о характерных точках границ объекта							
Обозначение характерных точек границ	Существующие координаты, м		Измененные (уточненные) координаты, м		Метод определения координат характерной точки	Средняя квадратическая погрешность положения характерной точки (M _t), м	Описание обозначения точки на местности (при наличии)
	X	Y	X	Y			
1	2	3	4	5	6	7	8
3543	-	-	349207.19	1266868.59	Картометрический метод	5.00	Закрепление отсутствует
3544	-	-	349209.20	1266866.48	Картометрический метод	5.00	Закрепление отсутствует
3545	-	-	349211.30	1266865.54	Картометрический метод	5.00	Закрепление отсутствует
3546	-	-	349213.89	1266865.66	Картометрический метод	5.00	Закрепление отсутствует
3547	-	-	349214.94	1266866.82	Картометрический метод	5.00	Закрепление отсутствует
3548	-	-	349216.12	1266866.95	Картометрический метод	5.00	Закрепление отсутствует
3549	-	-	349216.73	1266866.34	Картометрический метод	5.00	Закрепление отсутствует
3550	-	-	349216.38	1266865.40	Картометрический метод	5.00	Закрепление отсутствует
3551	-	-	349215.08	1266863.41	Картометрический метод	5.00	Закрепление отсутствует
3552	-	-	349214.97	1266861.29	Картометрический метод	5.00	Закрепление отсутствует
3553	-	-	349215.79	1266859.67	Картометрический метод	5.00	Закрепление отсутствует
3554	-	-	349218.47	1266858.74	Картометрический метод	5.00	Закрепление отсутствует
3555	-	-	349221.53	1266858.97	Картометрический метод	5.00	Закрепление отсутствует
3556	-	-	349223.29	1266859.21	Картометрический метод	5.00	Закрепление отсутствует
3557	-	-	349225.05	1266860.26	Картометрический метод	5.00	Закрепление отсутствует
3558	-	-	349226.23	1266861.08	Картометрический метод	5.00	Закрепление отсутствует
3559	-	-	349227.87	1266860.96	Картометрический метод	5.00	Закрепление отсутствует
3560	-	-	349229.76	1266859.67	Картометрический метод	5.00	Закрепление отсутствует
3561	-	-	349230.83	1266857.42	Картометрический метод	5.00	Закрепление отсутствует
3562	-	-	349230.95	1266854.83	Картометрический метод	5.00	Закрепление отсутствует
3563	-	-	349230.37	1266850.49	Картометрический метод	5.00	Закрепление отсутствует
3564	-	-	349228.84	1266847.55	Картометрический метод	5.00	Закрепление отсутствует
3565	-	-	349226.48	1266844.84	Картометрический метод	5.00	Закрепление отсутствует
3566	-	-	349218.84	1266839.90	Картометрический метод	5.00	Закрепление отсутствует
3567	-	-	349212.73	1266833.68	Картометрический метод	5.00	Закрепление отсутствует
3568	-	-	349207.92	1266825.82	Картометрический метод	5.00	Закрепление отсутствует

2. Сведения о характерных точках границ объекта							
Обозначение характерных точек границ	Существующие координаты, м		Измененные (уточненные) координаты, м		Метод определения координат характерной точки	Средняя квадратическая погрешность положения характерной точки (M _t), м	Описание обозначения точки на местности (при наличии)
	X	Y	X	Y			
1	2	3	4	5	6	7	8
3569	-	-	349206.25	1266819.95	Картометрический метод	5.00	Закрепление отсутствует
3570	-	-	349206.16	1266816.96	Картометрический метод	5.00	Закрепление отсутствует
3571	-	-	349213.24	1266819.89	Картометрический метод	5.00	Закрепление отсутствует
3572	-	-	349216.63	1266823.07	Картометрический метод	5.00	Закрепление отсутствует
3573	-	-	349220.61	1266827.15	Картометрический метод	5.00	Закрепление отсутствует
3574	-	-	349229.08	1266836.61	Картометрический метод	5.00	Закрепление отсутствует
3575	-	-	349234.06	1266842.09	Картометрический метод	5.00	Закрепление отсутствует
3576	-	-	349236.15	1266845.02	Картометрический метод	5.00	Закрепление отсутствует
3577	-	-	349239.24	1266851.65	Картометрический метод	5.00	Закрепление отсутствует
3578	-	-	349240.13	1266854.43	Картометрический метод	5.00	Закрепление отсутствует
3579	-	-	349240.33	1266858.92	Картометрический метод	5.00	Закрепление отсутствует
3580	-	-	349238.95	1266863.78	Картометрический метод	5.00	Закрепление отсутствует
3581	-	-	349237.44	1266865.96	Картометрический метод	5.00	Закрепление отсутствует
3582	-	-	349234.56	1266868.15	Картометрический метод	5.00	Закрепление отсутствует
3583	-	-	349222.80	1266874.62	Картометрический метод	5.00	Закрепление отсутствует
3584	-	-	349218.25	1266877.68	Картометрический метод	5.00	Закрепление отсутствует
3585	-	-	349207.99	1266887.93	Картометрический метод	5.00	Закрепление отсутствует
3586	-	-	349204.93	1266890.98	Картометрический метод	5.00	Закрепление отсутствует
3587	-	-	349204.01	1266892.81	Картометрический метод	5.00	Закрепление отсутствует
3588	-	-	349201.20	1266904.89	Картометрический метод	5.00	Закрепление отсутствует
3589	-	-	349199.56	1266904.77	Картометрический метод	5.00	Закрепление отсутствует
3590	-	-	349191.20	1266904.76	Картометрический метод	5.00	Закрепление отсутствует
3591	-	-	349184.09	1266905.58	Картометрический метод	5.00	Закрепление отсутствует
3592	-	-	349182.61	1266905.78	Картометрический метод	5.00	Закрепление отсутствует
3593	-	-	349176.84	1266906.55	Картометрический метод	5.00	Закрепление отсутствует
3594	-	-	349174.80	1266905.28	Картометрический метод	5.00	Закрепление отсутствует

2. Сведения о характерных точках границ объекта							
Обозначение характерных точек границ	Существующие координаты, м		Измененные (уточненные) координаты, м		Метод определения координат характерной точки	Средняя квадратическая погрешность положения характерной точки (M _t), м	Описание обозначения точки на местности (при наличии)
	X	Y	X	Y			
1	2	3	4	5	6	7	8
3595	-	-	349174.12	1266899.22	Картометрический метод	5.00	Закрепление отсутствует
3596	-	-	349173.42	1266892.95	Картометрический метод	5.00	Закрепление отсутствует
3525	-	-	349173.26	1266891.43	Картометрический метод	5.00	Закрепление отсутствует
3597	-	-	352813.30	1272998.39	Картометрический метод	5.00	Закрепление отсутствует
3598	-	-	352813.54	1272995.32	Картометрический метод	5.00	Закрепление отсутствует
3599	-	-	352812.98	1272993.88	Картометрический метод	5.00	Закрепление отсутствует
3600	-	-	352813.52	1272993.42	Картометрический метод	5.00	Закрепление отсутствует
3601	-	-	352816.55	1272988.20	Картометрический метод	5.00	Закрепление отсутствует
3602	-	-	352816.55	1272986.94	Картометрический метод	5.00	Закрепление отсутствует
3603	-	-	352793.01	1272974.30	Картометрический метод	5.00	Закрепление отсутствует
3604	-	-	352788.78	1272971.96	Картометрический метод	5.00	Закрепление отсутствует
3605	-	-	352785.33	1272978.23	Картометрический метод	5.00	Закрепление отсутствует
3606	-	-	352785.14	1272980.70	Картометрический метод	5.00	Закрепление отсутствует
3607	-	-	352785.14	1272982.75	Картометрический метод	5.00	Закрепление отсутствует
3608	-	-	352784.50	1272985.55	Картометрический метод	5.00	Закрепление отсутствует
3609	-	-	352783.23	1272987.98	Картометрический метод	5.00	Закрепление отсутствует
3610	-	-	352781.95	1272990.02	Картометрический метод	5.00	Закрепление отсутствует
3611	-	-	352781.08	1272990.76	Картометрический метод	5.00	Закрепление отсутствует
3612	-	-	352779.29	1272990.89	Картометрический метод	5.00	Закрепление отсутствует
3613	-	-	352777.89	1272990.25	Картометрический метод	5.00	Закрепление отсутствует
3614	-	-	352777.39	1272988.87	Картометрический метод	5.00	Закрепление отсутствует
3615	-	-	352776.75	1272987.45	Картометрический метод	5.00	Закрепление отсутствует
3616	-	-	352775.97	1272986.68	Картометрический метод	5.00	Закрепление отсутствует
3617	-	-	352775.20	1272986.42	Картометрический метод	5.00	Закрепление отсутствует
3618	-	-	352774.18	1272986.94	Картометрический метод	5.00	Закрепление отсутствует
3619	-	-	352772.91	1272987.96	Картометрический метод	5.00	Закрепление отсутствует

2. Сведения о характерных точках границ объекта							
Обозначение характерных точек границ	Существующие координаты, м		Измененные (уточненные) координаты, м		Метод определения координат характерной точки	Средняя квадратическая погрешность положения характерной точки (M _t), м	Описание обозначения точки на местности (при наличии)
	X	Y	X	Y			
1	2	3	4	5	6	7	8
3620	-	-	352771.63	1272988.59	Картометрический метод	5.00	Закрепление отсутствует
3621	-	-	352770.10	1272988.47	Картометрический метод	5.00	Закрепление отсутствует
3622	-	-	352765.25	1272987.83	Картометрический метод	5.00	Закрепление отсутствует
3623	-	-	352762.95	1272987.83	Картометрический метод	5.00	Закрепление отсутствует
3624	-	-	352760.52	1272987.70	Картометрический метод	5.00	Закрепление отсутствует
3625	-	-	352759.25	1272987.96	Картометрический метод	5.00	Закрепление отсутствует
3626	-	-	352758.35	1272988.85	Картометрический метод	5.00	Закрепление отсутствует
3627	-	-	352757.33	1272990.00	Картометрический метод	5.00	Закрепление отсутствует
3628	-	-	352754.51	1272992.05	Картометрический метод	5.00	Закрепление отсутствует
3629	-	-	352753.87	1272994.10	Картометрический метод	5.00	Закрепление отсутствует
3630	-	-	352752.46	1272997.16	Картометрический метод	5.00	Закрепление отсутствует
3631	-	-	352751.19	1272999.45	Картометрический метод	5.00	Закрепление отсутствует
3632	-	-	352749.04	1273000.97	Картометрический метод	5.00	Закрепление отсутствует
3633	-	-	352746.99	1273002.37	Картометрический метод	5.00	Закрепление отсутствует
3634	-	-	352745.46	1273002.12	Картометрический метод	5.00	Закрепление отсутствует
3635	-	-	352741.52	1273000.72	Картометрический метод	5.00	Закрепление отсутствует
3636	-	-	352741.26	1273000.58	Картометрический метод	5.00	Закрепление отсутствует
3637	-	-	352735.67	1272997.64	Картометрический метод	5.00	Закрепление отсутствует
3638	-	-	352735.41	1272997.52	Картометрический метод	5.00	Закрепление отсутствует
3639	-	-	352733.75	1272996.25	Картометрический метод	5.00	Закрепление отсутствует
3640	-	-	352732.86	1272995.35	Картометрический метод	5.00	Закрепление отсутствует
3641	-	-	352732.35	1272994.46	Картометрический метод	5.00	Закрепление отсутствует
3642	-	-	352731.32	1272994.08	Картометрический метод	5.00	Закрепление отсутствует
3643	-	-	352729.02	1272993.18	Картометрический метод	5.00	Закрепление отсутствует
3644	-	-	352726.47	1272992.67	Картометрический метод	5.00	Закрепление отсутствует
3645	-	-	352724.74	1272992.14	Картометрический метод	5.00	Закрепление отсутствует

2. Сведения о характерных точках границ объекта							
Обозначение характерных точек границ	Существующие координаты, м		Измененные (уточненные) координаты, м		Метод определения координат характерной точки	Средняя квадратическая погрешность положения характерной точки (M _t), м	Описание обозначения точки на местности (при наличии)
	X	Y	X	Y			
1	2	3	4	5	6	7	8
3646	-	-	352723.86	1272990.50	Картометрический метод	5.00	Закрепление отсутствует
3647	-	-	352723.60	1272989.74	Картометрический метод	5.00	Закрепление отсутствует
3648	-	-	352723.35	1272988.97	Картометрический метод	5.00	Закрепление отсутствует
3649	-	-	352722.83	1272987.68	Картометрический метод	5.00	Закрепление отсутствует
3650	-	-	352721.91	1272987.42	Картометрический метод	5.00	Закрепление отсутствует
3651	-	-	352721.29	1272987.93	Картометрический метод	5.00	Закрепление отсутствует
3652	-	-	352720.01	1272989.34	Картометрический метод	5.00	Закрепление отсутствует
3653	-	-	352718.99	1272990.10	Картометрический метод	5.00	Закрепление отсутствует
3654	-	-	352717.46	1272989.85	Картометрический метод	5.00	Закрепление отсутствует
3655	-	-	352714.39	1272989.98	Картометрический метод	5.00	Закрепление отсутствует
3656	-	-	352710.43	1272990.74	Картометрический метод	5.00	Закрепление отсутствует
3657	-	-	352708.26	1272992.53	Картометрический метод	5.00	Закрепление отсутствует
3658	-	-	352705.57	1272995.84	Картометрический метод	5.00	Закрепление отсутствует
3659	-	-	352704.04	1272996.98	Картометрический метод	5.00	Закрепление отсутствует
3660	-	-	352701.63	1272997.76	Картометрический метод	5.00	Закрепление отсутствует
3661	-	-	352699.23	1272997.99	Картометрический метод	5.00	Закрепление отсутствует
3662	-	-	352696.93	1272999.78	Картометрический метод	5.00	Закрепление отсутствует
3663	-	-	352695.00	1273003.89	Картометрический метод	5.00	Закрепление отсутствует
3664	-	-	352695.13	1273006.45	Картометрический метод	5.00	Закрепление отсутствует
3665	-	-	352696.30	1273008.00	Картометрический метод	5.00	Закрепление отсутствует
3666	-	-	352698.99	1273009.27	Картометрический метод	5.00	Закрепление отсутствует
3667	-	-	352700.78	1273009.78	Картометрический метод	5.00	Закрепление отсутствует
3668	-	-	352702.04	1273010.80	Картометрический метод	5.00	Закрепление отсутствует
3669	-	-	352703.31	1273012.95	Картометрический метод	5.00	Закрепление отсутствует
3670	-	-	352703.18	1273015.24	Картометрический метод	5.00	Закрепление отсутствует
3671	-	-	352702.29	1273017.02	Картометрический метод	5.00	Закрепление отсутствует

2. Сведения о характерных точках границ объекта							
Обозначение характерных точек границ	Существующие координаты, м		Измененные (уточненные) координаты, м		Метод определения координат характерной точки	Средняя квадратическая погрешность положения характерной точки (M _t), м	Описание обозначения точки на местности (при наличии)
	X	Y	X	Y			
1	2	3	4	5	6	7	8
3672	-	-	352700.65	1273018.03	Картометрический метод	5.00	Закрепление отсутствует
3673	-	-	352697.33	1273017.77	Картометрический метод	5.00	Закрепление отсутствует
3674	-	-	352691.83	1273018.16	Картометрический метод	5.00	Закрепление отсутствует
3675	-	-	352690.94	1273018.93	Картометрический метод	5.00	Закрепление отсутствует
3676	-	-	352689.53	1273020.85	Картометрический метод	5.00	Закрепление отсутствует
3677	-	-	352687.87	1273021.98	Картометрический метод	5.00	Закрепление отсутствует
3678	-	-	352685.20	1273022.75	Картометрический метод	5.00	Закрепление отсутствует
3679	-	-	352681.88	1273023.51	Картометрический метод	5.00	Закрепление отсутствует
3680	-	-	352678.99	1273023.75	Картометрический метод	5.00	Закрепление отсутствует
3681	-	-	352676.19	1273023.76	Картометрический метод	5.00	Закрепление отсутствует
3682	-	-	352673.13	1273023.24	Картометрический метод	5.00	Закрепление отсутствует
3683	-	-	352670.83	1273021.85	Картометрический метод	5.00	Закрепление отсутствует
3684	-	-	352669.31	1273020.32	Картометрический метод	5.00	Закрепление отсутствует
3685	-	-	352668.41	1273019.03	Картометрический метод	5.00	Закрепление отсутствует
3686	-	-	352666.62	1273018.27	Картометрический метод	5.00	Закрепление отсутствует
3687	-	-	352665.08	1273018.40	Картометрический метод	5.00	Закрепление отсутствует
3688	-	-	352663.17	1273018.78	Картометрический метод	5.00	Закрепление отсутствует
3689	-	-	352661.64	1273018.27	Картометрический метод	5.00	Закрепление отсутствует
3690	-	-	352660.64	1273017.26	Картометрический метод	5.00	Закрепление отсутствует
3691	-	-	352663.89	1273013.97	Картометрический метод	5.00	Закрепление отсутствует
3692	-	-	352673.87	1273005.56	Картометрический метод	5.00	Закрепление отсутствует
3693	-	-	352677.75	1273000.92	Картометрический метод	5.00	Закрепление отсутствует
3694	-	-	352682.62	1272996.80	Картометрический метод	5.00	Закрепление отсутствует
3695	-	-	352686.58	1272994.71	Картометрический метод	5.00	Закрепление отсутствует
3696	-	-	352692.06	1272992.86	Картометрический метод	5.00	Закрепление отсутствует
3697	-	-	352704.26	1272990.27	Картометрический метод	5.00	Закрепление отсутствует

2. Сведения о характерных точках границ объекта							
Обозначение характерных точек границ	Существующие координаты, м		Измененные (уточненные) координаты, м		Метод определения координат характерной точки	Средняя квадратическая погрешность положения характерной точки (M _t), м	Описание обозначения точки на местности (при наличии)
	X	Y	X	Y			
1	2	3	4	5	6	7	8
3698	-	-	352710.47	1272987.28	Картометрический метод	5.00	Закрепление отсутствует
3699	-	-	352719.94	1272983.98	Картометрический метод	5.00	Закрепление отсутствует
3700	-	-	352728.07	1272982.95	Картометрический метод	5.00	Закрепление отсутствует
3701	-	-	352731.65	1272981.96	Картометрический метод	5.00	Закрепление отсутствует
3702	-	-	352737.93	1272979.61	Картометрический метод	5.00	Закрепление отсутствует
3703	-	-	352756.52	1272978.47	Картометрический метод	5.00	Закрепление отсутствует
3704	-	-	352763.09	1272977.98	Картометрический метод	5.00	Закрепление отсутствует
3705	-	-	352776.18	1272974.45	Картометрический метод	5.00	Закрепление отсутствует
3706	-	-	352784.72	1272971.89	Картометрический метод	5.00	Закрепление отсутствует
3707	-	-	352789.62	1272968.94	Картометрический метод	5.00	Закрепление отсутствует
3708	-	-	352790.60	1272968.34	Картометрический метод	5.00	Закрепление отсутствует
3709	-	-	352793.32	1272966.70	Картометрический метод	5.00	Закрепление отсутствует
3710	-	-	352802.23	1272962.21	Картометрический метод	5.00	Закрепление отсутствует
3711	-	-	352808.38	1272957.73	Картометрический метод	5.00	Закрепление отсутствует
3712	-	-	352809.18	1272956.83	Картометрический метод	5.00	Закрепление отсутствует
3713	-	-	352808.13	1272958.74	Картометрический метод	5.00	Закрепление отсутствует
3714	-	-	352794.93	1272968.01	Картометрический метод	5.00	Закрепление отсутствует
3715	-	-	352795.88	1272969.10	Картометрический метод	5.00	Закрепление отсутствует
3716	-	-	352803.03	1272974.34	Картометрический метод	5.00	Закрепление отсутствует
3717	-	-	352824.54	1272984.83	Картометрический метод	5.00	Закрепление отсутствует
3718	-	-	352824.08	1272985.31	Картометрический метод	5.00	Закрепление отсутствует
3719	-	-	352823.33	1272986.07	Картометрический метод	5.00	Закрепление отсутствует
3720	-	-	352822.79	1272986.63	Картометрический метод	5.00	Закрепление отсутствует
3721	-	-	352814.33	1273002.05	Картометрический метод	5.00	Закрепление отсутствует
3722	-	-	352813.66	1273000.72	Картометрический метод	5.00	Закрепление отсутствует
3597	-	-	352813.30	1272998.39	Картометрический метод	5.00	Закрепление отсутствует

2. Сведения о характерных точках границ объекта							
Обозначение характерных точек границ	Существующие координаты, м		Измененные (уточненные) координаты, м		Метод определения координат характерной точки	Средняя квадратическая погрешность положения характерной точки (M _t), м	Описание обозначения точки на местности (при наличии)
	X	Y	X	Y			
1	2	3	4	5	6	7	8
3723	-	-	355549.11	1277417.59	Картометрический метод	5.00	Закрепление отсутствует
3724	-	-	355546.87	1277414.51	Картометрический метод	5.00	Закрепление отсутствует
3725	-	-	355543.67	1277410.61	Картометрический метод	5.00	Закрепление отсутствует
3726	-	-	355542.14	1277408.64	Картометрический метод	5.00	Закрепление отсутствует
3727	-	-	355538.43	1277403.22	Картометрический метод	5.00	Закрепление отсутствует
3728	-	-	355536.83	1277400.37	Картометрический метод	5.00	Закрепление отсутствует
3729	-	-	355535.48	1277397.39	Картометрический метод	5.00	Закрепление отсутствует
3730	-	-	355533.22	1277391.19	Картометрический метод	5.00	Закрепление отсутствует
3731	-	-	355531.85	1277387.19	Картометрический метод	5.00	Закрепление отсутствует
3732	-	-	355531.68	1277386.39	Картометрический метод	5.00	Закрепление отсутствует
3733	-	-	355535.40	1277386.68	Картометрический метод	5.00	Закрепление отсутствует
3734	-	-	355537.85	1277389.48	Картометрический метод	5.00	Закрепление отсутствует
3735	-	-	355538.89	1277391.05	Картометрический метод	5.00	Закрепление отсутствует
3736	-	-	355541.34	1277391.75	Картометрический метод	5.00	Закрепление отсутствует
3737	-	-	355543.96	1277393.15	Картометрический метод	5.00	Закрепление отсутствует
3738	-	-	355545.54	1277395.59	Картометрический метод	5.00	Закрепление отсутствует
3739	-	-	355546.23	1277398.74	Картометрический метод	5.00	Закрепление отсутствует
3740	-	-	355547.28	1277403.45	Картометрический метод	5.00	Закрепление отсутствует
3741	-	-	355549.21	1277406.42	Картометрический метод	5.00	Закрепление отсутствует
3742	-	-	355552.00	1277407.82	Картометрический метод	5.00	Закрепление отсутствует
3743	-	-	355554.62	1277407.47	Картометрический метод	5.00	Закрепление отсутствует
3744	-	-	355559.58	1277405.20	Картометрический метод	5.00	Закрепление отсутствует
3745	-	-	355558.31	1277406.60	Картометрический метод	5.00	Закрепление отсутствует
3746	-	-	355558.19	1277407.49	Картометрический метод	5.00	Закрепление отсутствует
3747	-	-	355558.57	1277408.88	Картометрический метод	5.00	Закрепление отсутствует
3748	-	-	355563.63	1277417.93	Картометрический метод	5.00	Закрепление отсутствует

2. Сведения о характерных точках границ объекта							
Обозначение характерных точек границ	Существующие координаты, м		Измененные (уточненные) координаты, м		Метод определения координат характерной точки	Средняя квадратическая погрешность положения характерной точки (M _t), м	Описание обозначения точки на местности (при наличии)
	X	Y	X	Y			
1	2	3	4	5	6	7	8
3749	-	-	355567.44	1277424.72	Картометрический метод	5.00	Закрепление отсутствует
3750	-	-	355568.84	1277427.26	Картометрический метод	5.00	Закрепление отсутствует
3751	-	-	355571.48	1277432.45	Картометрический метод	5.00	Закрепление отсутствует
3752	-	-	355574.52	1277438.45	Картометрический метод	5.00	Закрепление отсутствует
3753	-	-	355576.17	1277442.19	Картометрический метод	5.00	Закрепление отсутствует
3754	-	-	355577.18	1277444.47	Картометрический метод	5.00	Закрепление отсутствует
3755	-	-	355585.16	1277462.59	Картометрический метод	5.00	Закрепление отсутствует
3756	-	-	355586.94	1277463.86	Картометрический метод	5.00	Закрепление отсутствует
3757	-	-	355588.92	1277467.03	Картометрический метод	5.00	Закрепление отсутствует
3758	-	-	355589.12	1277469.77	Картометрический метод	5.00	Закрепление отсутствует
3759	-	-	355589.51	1277472.12	Картометрический метод	5.00	Закрепление отсутствует
3760	-	-	355591.67	1277474.08	Картометрический метод	5.00	Закрепление отсутствует
3761	-	-	355593.63	1277475.06	Картометрический метод	5.00	Закрепление отсутствует
3762	-	-	355597.15	1277475.06	Картометрический метод	5.00	Закрепление отсутствует
3763	-	-	355600.48	1277473.49	Картометрический метод	5.00	Закрепление отсутствует
3764	-	-	355606.62	1277472.57	Картометрический метод	5.00	Закрепление отсутствует
3765	-	-	355615.01	1277483.24	Картометрический метод	5.00	Закрепление отсутствует
3766	-	-	355618.48	1277488.82	Картометрический метод	5.00	Закрепление отсутствует
3767	-	-	355622.32	1277488.29	Картометрический метод	5.00	Закрепление отсутствует
3768	-	-	355625.82	1277490.21	Картометрический метод	5.00	Закрепление отсутствует
3769	-	-	355629.14	1277492.49	Картометрический метод	5.00	Закрепление отсутствует
3770	-	-	355632.11	1277493.18	Картометрический метод	5.00	Закрепление отсутствует
3771	-	-	355636.13	1277491.96	Картометрический метод	5.00	Закрепление отсутствует
3772	-	-	355641.90	1277491.09	Картометрический метод	5.00	Закрепление отсутствует
3773	-	-	355644.87	1277493.18	Картометрический метод	5.00	Закрепление отсутствует
3774	-	-	355647.80	1277495.82	Картометрический метод	5.00	Закрепление отсутствует

2. Сведения о характерных точках границ объекта							
Обозначение характерных точек границ	Существующие координаты, м		Измененные (уточненные) координаты, м		Метод определения координат характерной точки	Средняя квадратическая погрешность положения характерной точки (M _t), м	Описание обозначения точки на местности (при наличии)
	X	Y	X	Y			
1	2	3	4	5	6	7	8
3775	-	-	355625.06	1277509.25	Картометрический метод	5.00	Закрепление отсутствует
3776	-	-	355622.75	1277507.32	Картометрический метод	5.00	Закрепление отсутствует
3777	-	-	355619.94	1277505.47	Картометрический метод	5.00	Закрепление отсутствует
3778	-	-	355618.39	1277504.76	Картометрический метод	5.00	Закрепление отсутствует
3779	-	-	355617.10	1277504.36	Картометрический метод	5.00	Закрепление отсутствует
3780	-	-	355614.54	1277503.88	Картометрический метод	5.00	Закрепление отсутствует
3781	-	-	355609.42	1277503.35	Картометрический метод	5.00	Закрепление отсутствует
3782	-	-	355606.98	1277502.83	Картометрический метод	5.00	Закрепление отсутствует
3783	-	-	355603.47	1277501.56	Картометрический метод	5.00	Закрепление отсутствует
3784	-	-	355601.83	1277500.68	Картометрический метод	5.00	Закрепление отсутствует
3785	-	-	355597.20	1277497.35	Картометрический метод	5.00	Закрепление отсутствует
3786	-	-	355595.14	1277495.47	Картометрический метод	5.00	Закрепление отсутствует
3787	-	-	355592.28	1277492.33	Картометрический метод	5.00	Закрепление отсутствует
3788	-	-	355587.19	1277485.66	Картометрический метод	5.00	Закрепление отсутствует
3789	-	-	355584.82	1277482.24	Картометрический метод	5.00	Закрепление отсутствует
3790	-	-	355581.45	1277476.95	Картометрический метод	5.00	Закрепление отсутствует
3791	-	-	355578.30	1277471.46	Картометрический метод	5.00	Закрепление отсутствует
3792	-	-	355576.90	1277468.66	Картометрический метод	5.00	Закрепление отсутствует
3793	-	-	355572.55	1277457.07	Картометрический метод	5.00	Закрепление отсутствует
3794	-	-	355568.24	1277448.78	Картометрический метод	5.00	Закрепление отсутствует
3795	-	-	355565.88	1277444.75	Картометрический метод	5.00	Закрепление отсутствует
3796	-	-	355555.56	1277428.55	Картометрический метод	5.00	Закрепление отсутствует
3723	-	-	355549.11	1277417.59	Картометрический метод	5.00	Закрепление отсутствует
3797	-	-	355795.64	1277478.38	Картометрический метод	5.00	Закрепление отсутствует
3798	-	-	355804.23	1277472.73	Картометрический метод	5.00	Закрепление отсутствует
3799	-	-	355808.36	1277470.09	Картометрический метод	5.00	Закрепление отсутствует

2. Сведения о характерных точках границ объекта							
Обозначение характерных точек границ	Существующие координаты, м		Измененные (уточненные) координаты, м		Метод определения координат характерной точки	Средняя квадратическая погрешность положения характерной точки (M _t), м	Описание обозначения точки на местности (при наличии)
	X	Y	X	Y			
1	2	3	4	5	6	7	8
3800	-	-	355816.77	1277465.08	Картометрический метод	5.00	Закрепление отсутствует
3801	-	-	355842.60	1277451.03	Картометрический метод	5.00	Закрепление отсутствует
3802	-	-	355849.78	1277447.24	Картометрический метод	5.00	Закрепление отсутствует
3803	-	-	355853.44	1277445.51	Картометрический метод	5.00	Закрепление отсутствует
3804	-	-	355863.31	1277441.68	Картометрический метод	5.00	Закрепление отсутствует
3805	-	-	355865.19	1277440.94	Картометрический метод	5.00	Закрепление отсутствует
3806	-	-	355866.83	1277440.22	Картометрический метод	5.00	Закрепление отсутствует
3807	-	-	355870.08	1277438.65	Картометрический метод	5.00	Закрепление отсутствует
3808	-	-	355872.51	1277437.76	Картометрический метод	5.00	Закрепление отсутствует
3809	-	-	355873.12	1277437.67	Картометрический метод	5.00	Закрепление отсутствует
3810	-	-	355874.34	1277437.85	Картометрический метод	5.00	Закрепление отсутствует
3811	-	-	355875.54	1277438.39	Картометрический метод	5.00	Закрепление отсутствует
3812	-	-	355877.95	1277440.02	Картометрический метод	5.00	Закрепление отсутствует
3813	-	-	355879.77	1277441.20	Картометрический метод	5.00	Закрепление отсутствует
3814	-	-	355880.68	1277441.60	Картометрический метод	5.00	Закрепление отсутствует
3815	-	-	355885.99	1277443.32	Картометрический метод	5.00	Закрепление отсутствует
3816	-	-	355888.73	1277443.91	Картометрический метод	5.00	Закрепление отсутствует
3817	-	-	355892.36	1277444.12	Картометрический метод	5.00	Закрепление отсутствует
3818	-	-	355899.67	1277443.59	Картометрический метод	5.00	Закрепление отсутствует
3819	-	-	355903.30	1277443.56	Картометрический метод	5.00	Закрепление отсутствует
3820	-	-	355905.10	1277443.75	Картометрический метод	5.00	Закрепление отсутствует
3821	-	-	355921.20	1277446.68	Картометрический метод	5.00	Закрепление отсутствует
3822	-	-	355919.29	1277449.59	Картометрический метод	5.00	Закрепление отсутствует
3823	-	-	355918.95	1277451.30	Картометрический метод	5.00	Закрепление отсутствует
3824	-	-	355918.95	1277453.58	Картометрический метод	5.00	Закрепление отсутствует
3825	-	-	355914.97	1277452.75	Картометрический метод	5.00	Закрепление отсутствует

2. Сведения о характерных точках границ объекта							
Обозначение характерных точек границ	Существующие координаты, м		Измененные (уточненные) координаты, м		Метод определения координат характерной точки	Средняя квадратическая погрешность положения характерной точки (M _t), м	Описание обозначения точки на местности (при наличии)
	X	Y	X	Y			
1	2	3	4	5	6	7	8
3826	-	-	355913.14	1277461.45	Картометрический метод	5.00	Закрепление отсутствует
3827	-	-	355918.62	1277462.61	Картометрический метод	5.00	Закрепление отсутствует
3828	-	-	355919.52	1277465.09	Картометрический метод	5.00	Закрепление отсутствует
3829	-	-	355920.78	1277467.49	Картометрический метод	5.00	Закрепление отсутствует
3830	-	-	355921.47	1277468.85	Картометрический метод	5.00	Закрепление отсутствует
3831	-	-	355897.13	1277467.39	Картометрический метод	5.00	Закрепление отсутствует
3832	-	-	355860.38	1277465.65	Картометрический метод	5.00	Закрепление отсутствует
3833	-	-	355848.18	1277465.21	Картометрический метод	5.00	Закрепление отсутствует
3834	-	-	355839.35	1277465.89	Картометрический метод	5.00	Закрепление отсутствует
3835	-	-	355830.27	1277467.70	Картометрический метод	5.00	Закрепление отсутствует
3836	-	-	355827.84	1277468.58	Картометрический метод	5.00	Закрепление отсутствует
3837	-	-	355820.24	1277471.35	Картометрический метод	5.00	Закрепление отсутствует
3838	-	-	355811.62	1277476.59	Картометрический метод	5.00	Закрепление отсутствует
3839	-	-	355800.17	1277486.02	Картометрический метод	5.00	Закрепление отсутствует
3840	-	-	355795.16	1277479.10	Картометрический метод	5.00	Закрепление отсутствует
3797	-	-	355795.64	1277478.38	Картометрический метод	5.00	Закрепление отсутствует
3841	-	-	355851.85	1277453.23	Картометрический метод	5.00	Закрепление отсутствует
3842	-	-	355853.12	1277459.78	Картометрический метод	5.00	Закрепление отсутствует
3843	-	-	355857.25	1277458.97	Картометрический метод	5.00	Закрепление отсутствует
3844	-	-	355855.98	1277452.43	Картометрический метод	5.00	Закрепление отсутствует
3841	-	-	355851.85	1277453.23	Картометрический метод	5.00	Закрепление отсутствует
3845	-	-	356412.24	1277772.04	Картометрический метод	5.00	Закрепление отсутствует
3846	-	-	356408.46	1277773.59	Картометрический метод	5.00	Закрепление отсутствует
3847	-	-	356404.01	1277774.90	Картометрический метод	5.00	Закрепление отсутствует
3848	-	-	356407.23	1277767.66	Картометрический метод	5.00	Закрепление отсутствует
3849	-	-	356412.57	1277755.63	Картометрический метод	5.00	Закрепление отсутствует

2. Сведения о характерных точках границ объекта							
Обозначение характерных точек границ	Существующие координаты, м		Измененные (уточненные) координаты, м		Метод определения координат характерной точки	Средняя квадратическая погрешность положения характерной точки (M _t), м	Описание обозначения точки на местности (при наличии)
	X	Y	X	Y			
1	2	3	4	5	6	7	8
3850	-	-	356411.99	1277743.58	Картометрический метод	5.00	Закрепление отсутствует
3851	-	-	356415.93	1277742.95	Картометрический метод	5.00	Закрепление отсутствует
3852	-	-	356419.39	1277741.05	Картометрический метод	5.00	Закрепление отсутствует
3853	-	-	356419.38	1277737.59	Картометрический метод	5.00	Закрепление отсутствует
3854	-	-	356421.48	1277734.08	Картометрический метод	5.00	Закрепление отсутствует
3855	-	-	356421.83	1277727.58	Картометрический метод	5.00	Закрепление отсутствует
3856	-	-	356419.61	1277717.36	Картометрический метод	5.00	Закрепление отсутствует
3857	-	-	356419.39	1277714.35	Картометрический метод	5.00	Закрепление отсутствует
3858	-	-	356420.05	1277712.36	Картометрический метод	5.00	Закрепление отсутствует
3859	-	-	356422.16	1277709.81	Картометрический метод	5.00	Закрепление отсутствует
3860	-	-	356426.39	1277707.16	Картометрический метод	5.00	Закрепление отсутствует
3861	-	-	356432.61	1277702.92	Картометрический метод	5.00	Закрепление отсутствует
3862	-	-	356436.74	1277698.36	Картометрический метод	5.00	Закрепление отсутствует
3863	-	-	356437.52	1277695.78	Картометрический метод	5.00	Закрепление отсутствует
3864	-	-	356437.41	1277691.23	Картометрический метод	5.00	Закрепление отсутствует
3865	-	-	356436.20	1277685.34	Картометрический метод	5.00	Закрепление отсутствует
3866	-	-	356448.42	1277681.57	Картометрический метод	5.00	Закрепление отсутствует
3867	-	-	356451.99	1277677.99	Картометрический метод	5.00	Закрепление отсутствует
3868	-	-	356447.20	1277667.06	Картометрический метод	5.00	Закрепление отсутствует
3869	-	-	356452.93	1277664.73	Картометрический метод	5.00	Закрепление отсутствует
3870	-	-	356465.53	1277694.41	Картометрический метод	5.00	Закрепление отсутствует
3871	-	-	356471.73	1277690.85	Картометрический метод	5.00	Закрепление отсутствует
3872	-	-	356477.18	1277691.37	Картометрический метод	5.00	Закрепление отсутствует
3873	-	-	356480.29	1277689.58	Картометрический метод	5.00	Закрепление отсутствует
3874	-	-	356482.45	1277688.32	Картометрический метод	5.00	Закрепление отсутствует
3875	-	-	356498.70	1277678.90	Картометрический метод	5.00	Закрепление отсутствует

2. Сведения о характерных точках границ объекта							
Обозначение характерных точек границ	Существующие координаты, м		Измененные (уточненные) координаты, м		Метод определения координат характерной точки	Средняя квадратическая погрешность положения характерной точки (M _t), м	Описание обозначения точки на местности (при наличии)
	X	Y	X	Y			
1	2	3	4	5	6	7	8
3876	-	-	356509.95	1277673.64	Картометрический метод	5.00	Закрепление отсутствует
3877	-	-	356516.48	1277672.07	Картометрический метод	5.00	Закрепление отсутствует
3878	-	-	356525.06	1277670.50	Картометрический метод	5.00	Закрепление отсутствует
3879	-	-	356535.45	1277668.21	Картометрический метод	5.00	Закрепление отсутствует
3880	-	-	356538.35	1277666.52	Картометрический метод	5.00	Закрепление отсутствует
3881	-	-	356541.49	1277663.62	Картометрический метод	5.00	Закрепление отсутствует
3882	-	-	356544.39	1277656.30	Картометрический метод	5.00	Закрепление отсутствует
3883	-	-	356544.73	1277652.26	Картометрический метод	5.00	Закрепление отсутствует
3884	-	-	356550.47	1277630.92	Картометрический метод	5.00	Закрепление отсутствует
3885	-	-	356551.77	1277624.91	Картометрический метод	5.00	Закрепление отсутствует
3886	-	-	356557.09	1277625.05	Картометрический метод	5.00	Закрепление отсутствует
3887	-	-	356561.57	1277623.84	Картометрический метод	5.00	Закрепление отсутствует
3888	-	-	356563.75	1277621.67	Картометрический метод	5.00	Закрепление отсутствует
3889	-	-	356565.33	1277618.76	Картометрический метод	5.00	Закрепление отсутствует
3890	-	-	356565.48	1277617.80	Картометрический метод	5.00	Закрепление отсутствует
3891	-	-	356566.11	1277617.60	Картометрический метод	5.00	Закрепление отсутствует
3892	-	-	356566.87	1277612.30	Картометрический метод	5.00	Закрепление отсутствует
3893	-	-	356567.36	1277608.98	Картометрический метод	5.00	Закрепление отсутствует
3894	-	-	356567.72	1277606.41	Картометрический метод	5.00	Закрепление отсутствует
3895	-	-	356569.06	1277597.48	Картометрический метод	5.00	Закрепление отсутствует
3896	-	-	356570.77	1277610.26	Картометрический метод	5.00	Закрепление отсутствует
3897	-	-	356570.96	1277624.45	Картометрический метод	5.00	Закрепление отсутствует
3898	-	-	356568.79	1277633.32	Картометрический метод	5.00	Закрепление отсутствует
3899	-	-	356562.48	1277650.27	Картометрический метод	5.00	Закрепление отсутствует
3900	-	-	356555.19	1277662.09	Картометрический метод	5.00	Закрепление отсутствует
3901	-	-	356550.85	1277668.40	Картометрический метод	5.00	Закрепление отсутствует

2. Сведения о характерных точках границ объекта							
Обозначение характерных точек границ	Существующие координаты, м		Измененные (уточненные) координаты, м		Метод определения координат характерной точки	Средняя квадратическая погрешность положения характерной точки (M _t), м	Описание обозначения точки на местности (при наличии)
	X	Y	X	Y			
1	2	3	4	5	6	7	8
3902	-	-	356545.92	1277672.74	Картометрический метод	5.00	Закрепление отсутствует
3903	-	-	356535.48	1277675.50	Картометрический метод	5.00	Закрепление отсутствует
3904	-	-	356521.08	1277676.68	Картометрический метод	5.00	Закрепление отсутствует
3905	-	-	356513.00	1277676.88	Картометрический метод	5.00	Закрепление отсутствует
3906	-	-	356503.14	1277679.24	Картометрический метод	5.00	Закрепление отсутствует
3907	-	-	356495.06	1277683.97	Картометрический метод	5.00	Закрепление отсутствует
3908	-	-	356472.78	1277699.74	Картометрический метод	5.00	Закрепление отсутствует
3909	-	-	356468.63	1277702.30	Картометрический метод	5.00	Закрепление отсутствует
3910	-	-	356466.66	1277702.50	Картометрический метод	5.00	Закрепление отсутствует
3911	-	-	356463.90	1277700.72	Картометрический метод	5.00	Закрепление отсутствует
3912	-	-	356461.34	1277696.39	Картометрический метод	5.00	Закрепление отсутствует
3913	-	-	356457.59	1277694.42	Картометрический метод	5.00	Закрепление отсутствует
3914	-	-	356441.23	1277702.50	Картометрический метод	5.00	Закрепление отсутствует
3915	-	-	356425.26	1277711.56	Картометрический метод	5.00	Закрепление отсутствует
3916	-	-	356422.50	1277714.52	Картометрический метод	5.00	Закрепление отсутствует
3917	-	-	356422.30	1277718.46	Картометрический метод	5.00	Закрепление отсутствует
3918	-	-	356424.06	1277723.94	Картометрический метод	5.00	Закрепление отсутствует
3919	-	-	356422.06	1277733.37	Картометрический метод	5.00	Закрепление отсутствует
3920	-	-	356418.03	1277752.41	Картометрический метод	5.00	Закрепление отсутствует
3921	-	-	356421.19	1277761.99	Картометрический метод	5.00	Закрепление отсутствует
3922	-	-	356416.35	1277768.37	Картометрический метод	5.00	Закрепление отсутствует
3845	-	-	356412.24	1277772.04	Картометрический метод	5.00	Закрепление отсутствует
3923	-	-	354286.97	1274014.00	Картометрический метод	5.00	Закрепление отсутствует
3924	-	-	354288.57	1274015.44	Картометрический метод	5.00	Закрепление отсутствует
3925	-	-	354288.33	1274015.89	Картометрический метод	5.00	Закрепление отсутствует
3926	-	-	354287.45	1274016.96	Картометрический метод	5.00	Закрепление отсутствует

2. Сведения о характерных точках границ объекта							
Обозначение характерных точек границ	Существующие координаты, м		Измененные (уточненные) координаты, м		Метод определения координат характерной точки	Средняя квадратическая погрешность положения характерной точки (M _t), м	Описание обозначения точки на местности (при наличии)
	X	Y	X	Y			
1	2	3	4	5	6	7	8
3927	-	-	354285.20	1274018.69	Картометрический метод	5.00	Закрепление отсутствует
3928	-	-	354281.68	1274020.45	Картометрический метод	5.00	Закрепление отсутствует
3929	-	-	354279.08	1274021.91	Картометрический метод	5.00	Закрепление отсутствует
3930	-	-	354277.83	1274022.85	Картометрический метод	5.00	Закрепление отсутствует
3931	-	-	354276.25	1274024.80	Картометрический метод	5.00	Закрепление отсутствует
3932	-	-	354275.77	1274025.91	Картометрический метод	5.00	Закрепление отсутствует
3933	-	-	354275.59	1274027.66	Картометрический метод	5.00	Закрепление отсутствует
3934	-	-	354276.07	1274031.66	Картометрический метод	5.00	Закрепление отсутствует
3935	-	-	354277.03	1274038.55	Картометрический метод	5.00	Закрепление отсутствует
3936	-	-	354277.66	1274040.30	Картометрический метод	5.00	Закрепление отсутствует
3937	-	-	354278.20	1274041.06	Картометрический метод	5.00	Закрепление отсутствует
3938	-	-	354279.27	1274041.92	Картометрический метод	5.00	Закрепление отсутствует
3939	-	-	354282.96	1274043.68	Картометрический метод	5.00	Закрепление отсутствует
3940	-	-	354286.49	1274045.28	Картометрический метод	5.00	Закрепление отсутствует
3941	-	-	354287.84	1274046.62	Картометрический метод	5.00	Закрепление отсутствует
3942	-	-	354289.69	1274050.09	Картометрический метод	5.00	Закрепление отсутствует
3943	-	-	354290.62	1274051.83	Картометрический метод	5.00	Закрепление отсутствует
3944	-	-	354292.37	1274055.37	Картометрический метод	5.00	Закрепление отсутствует
3945	-	-	354294.02	1274057.78	Картометрический метод	5.00	Закрепление отсутствует
3946	-	-	354302.96	1274068.00	Картометрический метод	5.00	Закрепление отсутствует
3947	-	-	354288.45	1274067.47	Картометрический метод	5.00	Закрепление отсутствует
3948	-	-	354277.69	1274064.49	Картометрический метод	5.00	Закрепление отсутствует
3949	-	-	354231.42	1274056.74	Картометрический метод	5.00	Закрепление отсутствует
3950	-	-	354206.45	1274051.27	Картометрический метод	5.00	Закрепление отсутствует
3951	-	-	354279.39	1274015.82	Картометрический метод	5.00	Закрепление отсутствует
3952	-	-	354289.58	1274009.98	Картометрический метод	5.00	Закрепление отсутствует

2. Сведения о характерных точках границ объекта							
Обозначение характерных точек границ	Существующие координаты, м		Измененные (уточненные) координаты, м		Метод определения координат характерной точки	Средняя квадратическая погрешность положения характерной точки (M _t), м	Описание обозначения точки на местности (при наличии)
	X	Y	X	Y			
1	2	3	4	5	6	7	8
3953	-	-	354289.23	1274012.70	Картометрический метод	5.00	Закрепление отсутствует
3923	-	-	354286.97	1274014.00	Картометрический метод	5.00	Закрепление отсутствует
3954	-	-	349067.54	1267095.19	Картометрический метод	5.00	Закрепление отсутствует
3955	-	-	349068.64	1267090.13	Картометрический метод	5.00	Закрепление отсутствует
3956	-	-	349072.62	1267082.75	Картометрический метод	5.00	Закрепление отсутствует
3957	-	-	349077.73	1267071.19	Картометрический метод	5.00	Закрепление отсутствует
3958	-	-	349079.44	1267060.96	Картометрический метод	5.00	Закрепление отсутствует
3959	-	-	349082.28	1267054.15	Картометрический метод	5.00	Закрепление отсутствует
3960	-	-	349084.18	1267052.44	Картометрический метод	5.00	Закрепление отсутствует
3961	-	-	349085.32	1267049.40	Картометрический метод	5.00	Закрепление отсутствует
3962	-	-	349086.64	1267046.20	Картометрический метод	5.00	Закрепление отсутствует
3963	-	-	349089.11	1267044.49	Картометрический метод	5.00	Закрепление отсутствует
3964	-	-	349090.25	1267041.82	Картометрический метод	5.00	Закрепление отсутствует
3965	-	-	349089.48	1267040.65	Картометрический метод	5.00	Закрепление отсутствует
3966	-	-	349087.38	1267040.65	Картометрический метод	5.00	Закрепление отсутствует
3967	-	-	349084.35	1267041.04	Картометрический метод	5.00	Закрепление отсутствует
3968	-	-	349082.26	1267040.66	Картометрический метод	5.00	Закрепление отсутствует
3969	-	-	349080.39	1267038.60	Картометрический метод	5.00	Закрепление отсутствует
3970	-	-	349080.01	1267033.86	Картометрический метод	5.00	Закрепление отсутствует
3971	-	-	349079.70	1267032.63	Картометрический метод	5.00	Закрепление отсутствует
3972	-	-	349079.06	1267030.07	Картометрический метод	5.00	Закрепление отсутствует
3973	-	-	349073.74	1267023.80	Картометрический метод	5.00	Закрепление отсутствует
3974	-	-	349069.24	1267020.04	Картометрический метод	5.00	Закрепление отсутствует
3975	-	-	349059.77	1267017.00	Картометрический метод	5.00	Закрепление отсутствует
3976	-	-	349055.62	1267012.47	Картометрический метод	5.00	Закрепление отсутствует
3977	-	-	349052.77	1267007.55	Картометрический метод	5.00	Закрепление отсутствует

2. Сведения о характерных точках границ объекта							
Обозначение характерных точек границ	Существующие координаты, м		Измененные (уточненные) координаты, м		Метод определения координат характерной точки	Средняя квадратическая погрешность положения характерной точки (M _t), м	Описание обозначения точки на местности (при наличии)
	X	Y	X	Y			
1	2	3	4	5	6	7	8
3978	-	-	349050.31	1267001.11	Картометрический метод	5.00	Закрепление отсутствует
3979	-	-	349050.12	1266995.61	Картометрический метод	5.00	Закрепление отсутствует
3980	-	-	349050.50	1266991.26	Картометрический метод	5.00	Закрепление отсутствует
3981	-	-	349050.83	1266990.62	Картометрический метод	5.00	Закрепление отсутствует
3982	-	-	349053.11	1266986.16	Картометрический метод	5.00	Закрепление отсутствует
3983	-	-	349056.65	1266984.12	Картометрический метод	5.00	Закрепление отсутствует
3984	-	-	349056.35	1266985.23	Картометрический метод	5.00	Закрепление отсутствует
3985	-	-	349055.66	1266991.22	Картометрический метод	5.00	Закрепление отсутствует
3986	-	-	349056.09	1266998.02	Картометрический метод	5.00	Закрепление отсутствует
3987	-	-	349057.71	1267001.19	Картометрический метод	5.00	Закрепление отсутствует
3988	-	-	349059.10	1267002.35	Картометрический метод	5.00	Закрепление отсутствует
3989	-	-	349065.86	1267004.81	Картометрический метод	5.00	Закрепление отсутствует
3990	-	-	349075.99	1267007.04	Картометрический метод	5.00	Закрепление отсутствует
3991	-	-	349096.49	1267016.20	Картометрический метод	5.00	Закрепление отсутствует
3992	-	-	349120.15	1267026.14	Картометрический метод	5.00	Закрепление отсутствует
3993	-	-	349125.72	1267029.58	Картометрический метод	5.00	Закрепление отсутствует
3994	-	-	349128.22	1267032.12	Картометрический метод	5.00	Закрепление отсутствует
3995	-	-	349129.38	1267034.95	Картометрический метод	5.00	Закрепление отсутствует
3996	-	-	349127.99	1267041.00	Картометрический метод	5.00	Закрепление отсутствует
3997	-	-	349127.22	1267042.80	Картометрический метод	5.00	Закрепление отсутствует
3998	-	-	349126.05	1267044.46	Картометрический метод	5.00	Закрепление отсутствует
3999	-	-	349123.99	1267045.32	Картометрический метод	5.00	Закрепление отсутствует
4000	-	-	349108.94	1267043.83	Картометрический метод	5.00	Закрепление отсутствует
4001	-	-	349104.50	1267044.88	Картометрический метод	5.00	Закрепление отсутствует
4002	-	-	349102.38	1267046.07	Картометрический метод	5.00	Закрепление отсутствует
4003	-	-	349098.43	1267049.68	Картометрический метод	5.00	Закрепление отсутствует

2. Сведения о характерных точках границ объекта							
Обозначение характерных точек границ	Существующие координаты, м		Измененные (уточненные) координаты, м		Метод определения координат характерной точки	Средняя квадратическая погрешность положения характерной точки (M _t), м	Описание обозначения точки на местности (при наличии)
	X	Y	X	Y			
1	2	3	4	5	6	7	8
4004	-	-	349096.96	1267051.72	Картометрический метод	5.00	Закрепление отсутствует
4005	-	-	349095.36	1267055.15	Картометрический метод	5.00	Закрепление отсутствует
4006	-	-	349090.24	1267073.77	Картометрический метод	5.00	Закрепление отсутствует
4007	-	-	349088.33	1267083.11	Картометрический метод	5.00	Закрепление отсутствует
4008	-	-	349075.72	1267091.72	Картометрический метод	5.00	Закрепление отсутствует
3954	-	-	349067.54	1267095.19	Картометрический метод	5.00	Закрепление отсутствует
4009	-	-	355959.43	1273543.18	Картометрический метод	5.00	Закрепление отсутствует
4010	-	-	355960.76	1273543.00	Картометрический метод	5.00	Закрепление отсутствует
4011	-	-	355963.41	1273543.09	Картометрический метод	5.00	Закрепление отсутствует
4012	-	-	355965.00	1273543.45	Картометрический метод	5.00	Закрепление отсутствует
4013	-	-	355966.03	1273543.86	Картометрический метод	5.00	Закрепление отсутствует
4014	-	-	355968.05	1273545.04	Картометрический метод	5.00	Закрепление отсутствует
4015	-	-	355969.70	1273546.26	Картометрический метод	5.00	Закрепление отсутствует
4016	-	-	355970.37	1273546.95	Картометрический метод	5.00	Закрепление отсутствует
4017	-	-	355970.98	1273548.21	Картометрический метод	5.00	Закрепление отсутствует
4018	-	-	355971.05	1273549.40	Картометрический метод	5.00	Закрепление отсутствует
4019	-	-	355970.55	1273551.78	Картометрический метод	5.00	Закрепление отсутствует
4020	-	-	355970.24	1273553.57	Картометрический метод	5.00	Закрепление отсутствует
4021	-	-	355970.10	1273556.82	Картометрический метод	5.00	Закрепление отсутствует
4022	-	-	355970.49	1273558.45	Картометрический метод	5.00	Закрепление отсутствует
4023	-	-	355971.16	1273559.37	Картометрический метод	5.00	Закрепление отсутствует
4024	-	-	355971.78	1273559.81	Картометрический метод	5.00	Закрепление отсутствует
4025	-	-	355973.17	1273560.40	Картометрический метод	5.00	Закрепление отсутствует
4026	-	-	355974.48	1273560.58	Картометрический метод	5.00	Закрепление отсутствует
4027	-	-	355975.15	1273560.50	Картометрический метод	5.00	Закрепление отсутствует
4028	-	-	355976.10	1273560.16	Картометрический метод	5.00	Закрепление отсутствует

2. Сведения о характерных точках границ объекта							
Обозначение характерных точек границ	Существующие координаты, м		Измененные (уточненные) координаты, м		Метод определения координат характерной точки	Средняя квадратическая погрешность положения характерной точки (M _t), м	Описание обозначения точки на местности (при наличии)
	X	Y	X	Y			
1	2	3	4	5	6	7	8
4029	-	-	355977.70	1273559.00	Картометрический метод	5.00	Закрепление отсутствует
4030	-	-	355978.30	1273558.20	Картометрический метод	5.00	Закрепление отсутствует
4031	-	-	355979.09	1273556.60	Картометрический метод	5.00	Закрепление отсутствует
4032	-	-	355980.25	1273553.33	Картометрический метод	5.00	Закрепление отсутствует
4033	-	-	355980.45	1273552.26	Картометрический метод	5.00	Закрепление отсутствует
4034	-	-	355980.57	1273550.07	Картометрический метод	5.00	Закрепление отсутствует
4035	-	-	355981.23	1273548.45	Картометрический метод	5.00	Закрепление отсутствует
4036	-	-	355982.61	1273547.09	Картометрический метод	5.00	Закрепление отсутствует
4037	-	-	355983.66	1273546.50	Картометрический метод	5.00	Закрепление отсутствует
4038	-	-	355985.87	1273546.01	Картометрический метод	5.00	Закрепление отсутствует
4039	-	-	355986.84	1273546.07	Картометрический метод	5.00	Закрепление отсутствует
4040	-	-	355988.82	1273546.66	Картометрический метод	5.00	Закрепление отсутствует
4041	-	-	355990.26	1273547.48	Картометрический метод	5.00	Закрепление отсутствует
4042	-	-	355992.52	1273549.25	Картометрический метод	5.00	Закрепление отсутствует
4043	-	-	355993.47	1273550.21	Картометрический метод	5.00	Закрепление отсутствует
4044	-	-	355994.65	1273551.87	Картометрический метод	5.00	Закрепление отсутствует
4045	-	-	355998.31	1273558.94	Картометрический метод	5.00	Закрепление отсутствует
4046	-	-	356001.97	1273565.28	Картометрический метод	5.00	Закрепление отсутствует
4047	-	-	356003.14	1273567.00	Картометрический метод	5.00	Закрепление отсутствует
4048	-	-	356005.66	1273570.33	Картометрический метод	5.00	Закрепление отсутствует
4049	-	-	356007.10	1273573.08	Картометрический метод	5.00	Закрепление отсутствует
4050	-	-	356007.83	1273576.74	Картометрический метод	5.00	Закрепление отсутствует
4051	-	-	356008.56	1273581.13	Картометрический метод	5.00	Закрепление отсутствует
4052	-	-	356009.02	1273582.08	Картометрический метод	5.00	Закрепление отсутствует
4053	-	-	356010.63	1273583.67	Картометрический метод	5.00	Закрепление отсутствует
4054	-	-	356011.30	1273584.53	Картометрический метод	5.00	Закрепление отсутствует

2. Сведения о характерных точках границ объекта							
Обозначение характерных точек границ	Существующие координаты, м		Измененные (уточненные) координаты, м		Метод определения координат характерной точки	Средняя квадратическая погрешность положения характерной точки (M _t), м	Описание обозначения точки на местности (при наличии)
	X	Y	X	Y			
1	2	3	4	5	6	7	8
4055	-	-	356011.49	1273585.03	Картометрический метод	5.00	Закрепление отсутствует
4056	-	-	356012.23	1273588.44	Картометрический метод	5.00	Закрепление отсутствует
4057	-	-	356012.96	1273592.83	Картометрический метод	5.00	Закрепление отсутствует
4058	-	-	356013.79	1273595.36	Картометрический метод	5.00	Закрепление отсутствует
4059	-	-	356016.13	1273600.15	Картометрический метод	5.00	Закрепление отсутствует
4060	-	-	356021.01	1273607.95	Картометрический метод	5.00	Закрепление отсутствует
4061	-	-	356021.45	1273609.65	Картометрический метод	5.00	Закрепление отсутствует
4062	-	-	356021.37	1273610.56	Картометрический метод	5.00	Закрепление отсутствует
4063	-	-	356020.77	1273611.85	Картометрический метод	5.00	Закрепление отсутствует
4064	-	-	356019.53	1273612.89	Картометрический метод	5.00	Закрепление отсутствует
4065	-	-	356018.82	1273613.07	Картометрический метод	5.00	Закрепление отсутствует
4066	-	-	356016.49	1273612.79	Картометрический метод	5.00	Закрепление отсутствует
4067	-	-	356015.40	1273612.34	Картометрический метод	5.00	Закрепление отсутствует
4068	-	-	356011.49	1273610.14	Картометрический метод	5.00	Закрепление отсутствует
4069	-	-	356004.90	1273606.73	Картометрический метод	5.00	Закрепление отсутствует
4070	-	-	356002.84	1273605.99	Картометрический метод	5.00	Закрепление отсутствует
4071	-	-	356001.40	1273605.70	Картометрический метод	5.00	Закрепление отсутствует
4072	-	-	355998.56	1273605.51	Картометрический метод	5.00	Закрепление отсутствует
4073	-	-	355997.58	1273605.68	Картометрический метод	5.00	Закрепление отсутствует
4074	-	-	355995.63	1273606.51	Картометрический метод	5.00	Закрепление отсутствует
4075	-	-	355994.16	1273606.97	Картометрический метод	5.00	Закрепление отсутствует
4076	-	-	355992.41	1273607.14	Картометрический метод	5.00	Закрепление отсутствует
4077	-	-	355991.52	1273607.06	Картометрический метод	5.00	Закрепление отсутствует
4078	-	-	355990.26	1273606.49	Картометрический метод	5.00	Закрепление отсутствует
4079	-	-	355989.22	1273605.44	Картометрический метод	5.00	Закрепление отсутствует
4080	-	-	355987.82	1273603.07	Картометрический метод	5.00	Закрепление отсутствует

2. Сведения о характерных точках границ объекта							
Обозначение характерных точек границ	Существующие координаты, м		Измененные (уточненные) координаты, м		Метод определения координат характерной точки	Средняя квадратическая погрешность положения характерной точки (M _t), м	Описание обозначения точки на местности (при наличии)
	X	Y	X	Y			
1	2	3	4	5	6	7	8
4081	-	-	355985.62	1273598.44	Картометрический метод	5.00	Закрепление отсутствует
4082	-	-	355984.60	1273597.17	Картометрический метод	5.00	Закрепление отсутствует
4083	-	-	355983.98	1273596.64	Картометрический метод	5.00	Закрепление отсутствует
4084	-	-	355982.94	1273596.00	Картометрический метод	5.00	Закрепление отсутствует
4085	-	-	355982.15	1273595.82	Картометрический метод	5.00	Закрепление отсутствует
4086	-	-	355980.49	1273596.03	Картометрический метод	5.00	Закрепление отсутствует
4087	-	-	355979.28	1273596.00	Картометрический метод	5.00	Закрепление отсутствует
4088	-	-	355977.32	1273595.28	Картометрический метод	5.00	Закрепление отсутствует
4089	-	-	355976.59	1273594.54	Картометрический метод	5.00	Закрепление отсутствует
4090	-	-	355976.12	1273593.50	Картометрический метод	5.00	Закрепление отсутствует
4091	-	-	355975.61	1273591.37	Картометрический метод	5.00	Закрепление отсутствует
4092	-	-	355974.88	1273587.71	Картометрический метод	5.00	Закрепление отсутствует
4093	-	-	355973.94	1273585.70	Картометрический метод	5.00	Закрепление отсутствует
4094	-	-	355973.08	1273584.50	Картометрический метод	5.00	Закрепление отсутствует
4095	-	-	355970.98	1273582.35	Картометрический метод	5.00	Закрепление отсутствует
4096	-	-	355967.16	1273579.43	Картометрический метод	5.00	Закрепление отсутствует
4097	-	-	355965.12	1273578.20	Картометрический метод	5.00	Закрепление отсутствует
4098	-	-	355959.26	1273575.27	Картометрический метод	5.00	Закрепление отсутствует
4099	-	-	355954.48	1273572.44	Картометрический метод	5.00	Закрепление отсутствует
4100	-	-	355952.18	1273570.88	Картометрический метод	5.00	Закрепление отсутствует
4101	-	-	355950.04	1273569.33	Картометрический метод	5.00	Закрепление отсутствует
4102	-	-	355957.25	1273543.92	Картометрический метод	5.00	Закрепление отсутствует
4009	-	-	355959.43	1273543.18	Картометрический метод	5.00	Закрепление отсутствует
4103	-	-	355568.50	1277184.37	Картометрический метод	5.00	Закрепление отсутствует
4104	-	-	355567.80	1277183.74	Картометрический метод	5.00	Закрепление отсутствует
4105	-	-	355591.44	1277168.22	Картометрический метод	5.00	Закрепление отсутствует

2. Сведения о характерных точках границ объекта							
Обозначение характерных точек границ	Существующие координаты, м		Измененные (уточненные) координаты, м		Метод определения координат характерной точки	Средняя квадратическая погрешность положения характерной точки (M _t), м	Описание обозначения точки на местности (при наличии)
	X	Y	X	Y			
1	2	3	4	5	6	7	8
4106	-	-	355595.37	1277165.63	Картометрический метод	5.00	Закрепление отсутствует
4107	-	-	355614.56	1277134.47	Картометрический метод	5.00	Закрепление отсутствует
4108	-	-	355627.19	1277138.33	Картометрический метод	5.00	Закрепление отсутствует
4109	-	-	355653.27	1277133.49	Картометрический метод	5.00	Закрепление отсутствует
4110	-	-	355635.62	1277113.76	Картометрический метод	5.00	Закрепление отсутствует
4111	-	-	355628.58	1277111.69	Картометрический метод	5.00	Закрепление отсутствует
4112	-	-	355652.53	1277072.78	Картометрический метод	5.00	Закрепление отсутствует
4113	-	-	355653.16	1277081.42	Картометрический метод	5.00	Закрепление отсутствует
4114	-	-	355655.35	1277094.19	Картометрический метод	5.00	Закрепление отсутствует
4115	-	-	355658.55	1277106.15	Картометрический метод	5.00	Закрепление отсутствует
4116	-	-	355662.64	1277115.85	Картометрический метод	5.00	Закрепление отсутствует
4117	-	-	355665.28	1277119.68	Картометрический метод	5.00	Закрепление отсутствует
4118	-	-	355665.00	1277123.49	Картометрический метод	5.00	Закрепление отсутствует
4119	-	-	355662.15	1277128.45	Картометрический метод	5.00	Закрепление отсутствует
4120	-	-	355657.41	1277132.01	Картометрический метод	5.00	Закрепление отсутствует
4121	-	-	355651.96	1277135.81	Картометрический метод	5.00	Закрепление отсутствует
4122	-	-	355648.40	1277138.65	Картометрический метод	5.00	Закрепление отсутствует
4123	-	-	355645.33	1277138.65	Картометрический метод	5.00	Закрепление отсутствует
4124	-	-	355643.20	1277136.52	Картометрический метод	5.00	Закрепление отсутствует
4125	-	-	355642.72	1277136.23	Картометрический метод	5.00	Закрепление отсутствует
4126	-	-	355636.62	1277138.52	Картометрический метод	5.00	Закрепление отсутствует
4127	-	-	355632.50	1277147.20	Картометрический метод	5.00	Закрепление отсутствует
4128	-	-	355628.94	1277151.48	Картометрический метод	5.00	Закрепление отсутствует
4129	-	-	355628.46	1277154.33	Картометрический метод	5.00	Закрепление отсутствует
4130	-	-	355626.09	1277158.34	Картометрический метод	5.00	Закрепление отсутствует
4131	-	-	355622.78	1277160.23	Картометрический метод	5.00	Закрепление отсутствует

2. Сведения о характерных точках границ объекта							
Обозначение характерных точек границ	Существующие координаты, м		Измененные (уточненные) координаты, м		Метод определения координат характерной точки	Средняя квадратическая погрешность положения характерной точки (M _t), м	Описание обозначения точки на местности (при наличии)
	X	Y	X	Y			
1	2	3	4	5	6	7	8
4132	-	-	355617.32	1277162.61	Картометрический метод	5.00	Закрепление отсутствует
4133	-	-	355608.78	1277166.88	Картометрический метод	5.00	Закрепление отсутствует
4134	-	-	355602.14	1277169.48	Картометрический метод	5.00	Закрепление отсутствует
4135	-	-	355598.11	1277169.48	Картометрический метод	5.00	Закрепление отсутствует
4136	-	-	355595.41	1277168.05	Картометрический метод	5.00	Закрепление отсутствует
4137	-	-	355596.06	1277182.91	Картометрический метод	5.00	Закрепление отсутствует
4138	-	-	355595.84	1277186.53	Картометрический метод	5.00	Закрепление отсутствует
4139	-	-	355595.76	1277193.01	Картометрический метод	5.00	Закрепление отсутствует
4140	-	-	355596.29	1277199.55	Картометрический метод	5.00	Закрепление отсутствует
4141	-	-	355597.44	1277206.07	Картометрический метод	5.00	Закрепление отсутствует
4142	-	-	355599.21	1277212.49	Картометрический метод	5.00	Закрепление отсутствует
4143	-	-	355599.32	1277212.80	Картометрический метод	5.00	Закрепление отсутствует
4144	-	-	355586.93	1277201.61	Картометрический метод	5.00	Закрепление отсутствует
4145	-	-	355584.57	1277199.40	Картометрический метод	5.00	Закрепление отсутствует
4103	-	-	355568.50	1277184.37	Картометрический метод	5.00	Закрепление отсутствует
4146	-	-	352439.14	1270037.42	Картометрический метод	5.00	Закрепление отсутствует
4147	-	-	352432.18	1270032.78	Картометрический метод	5.00	Закрепление отсутствует
4148	-	-	352428.62	1270028.70	Картометрический метод	5.00	Закрепление отсутствует
4149	-	-	352428.16	1270027.58	Картометрический метод	5.00	Закрепление отсутствует
4150	-	-	352433.56	1269998.68	Картометрический метод	5.00	Закрепление отсутствует
4151	-	-	352436.61	1269991.17	Картометрический метод	5.00	Закрепление отсутствует
4152	-	-	352440.13	1269989.06	Картометрический метод	5.00	Закрепление отсутствует
4153	-	-	352444.12	1269988.59	Картометрический метод	5.00	Закрепление отсутствует
4154	-	-	352446.46	1269988.59	Картометрический метод	5.00	Закрепление отсутствует
4155	-	-	352447.40	1269986.48	Картометрический метод	5.00	Закрепление отсутствует
4156	-	-	352446.46	1269983.43	Картометрический метод	5.00	Закрепление отсутствует

2. Сведения о характерных точках границ объекта							
Обозначение характерных точек границ	Существующие координаты, м		Измененные (уточненные) координаты, м		Метод определения координат характерной точки	Средняя квадратическая погрешность положения характерной точки (M _t), м	Описание обозначения точки на местности (при наличии)
	X	Y	X	Y			
1	2	3	4	5	6	7	8
4157	-	-	352444.12	1269980.62	Картометрический метод	5.00	Закрепление отсутствует
4158	-	-	352441.08	1269978.14	Картометрический метод	5.00	Закрепление отсутствует
4159	-	-	352440.85	1269975.79	Картометрический метод	5.00	Закрепление отсутствует
4160	-	-	352443.19	1269972.51	Картометрический метод	5.00	Закрепление отсутствует
4161	-	-	352445.07	1269970.40	Картометрический метод	5.00	Закрепление отсутствует
4162	-	-	352449.53	1269968.99	Картометрический метод	5.00	Закрепление отсутствует
4163	-	-	352451.41	1269968.05	Картометрический метод	5.00	Закрепление отсутствует
4164	-	-	352454.22	1269964.06	Картометрический метод	5.00	Закрепление отсутствует
4165	-	-	352453.99	1269960.78	Картометрический метод	5.00	Закрепление отсутствует
4166	-	-	352453.99	1269956.09	Картометрический метод	5.00	Закрепление отсутствует
4167	-	-	352454.69	1269949.76	Картометрический метод	5.00	Закрепление отсутствует
4168	-	-	352458.45	1269943.19	Картометрический метод	5.00	Закрепление отсутствует
4169	-	-	352461.73	1269931.94	Картометрический метод	5.00	Закрепление отсутствует
4170	-	-	352462.22	1269926.78	Картометрический метод	5.00	Закрепление отсутствует
4171	-	-	352463.37	1269921.85	Картометрический метод	5.00	Закрепление отсутствует
4172	-	-	352465.72	1269919.98	Картометрический метод	5.00	Закрепление отсутствует
4173	-	-	352468.30	1269917.40	Картометрический метод	5.00	Закрепление отсутствует
4174	-	-	352468.53	1269914.12	Картометрический метод	5.00	Закрепление отсутствует
4175	-	-	352468.07	1269909.19	Картометрический метод	5.00	Закрепление отсутствует
4176	-	-	352468.30	1269907.55	Картометрический метод	5.00	Закрепление отсутствует
4177	-	-	352469.47	1269905.91	Картометрический метод	5.00	Закрепление отсутствует
4178	-	-	352472.76	1269905.94	Картометрический метод	5.00	Закрепление отсутствует
4179	-	-	352472.28	1269908.51	Картометрический метод	5.00	Закрепление отсутствует
4180	-	-	352472.85	1269917.66	Картометрический метод	5.00	Закрепление отсутствует
4181	-	-	352473.81	1269948.59	Картометрический метод	5.00	Закрепление отсутствует
4182	-	-	352473.26	1269954.50	Картометрический метод	5.00	Закрепление отсутствует

2. Сведения о характерных точках границ объекта							
Обозначение характерных точек границ	Существующие координаты, м		Измененные (уточненные) координаты, м		Метод определения координат характерной точки	Средняя квадратическая погрешность положения характерной точки (M _t), м	Описание обозначения точки на местности (при наличии)
	X	Y	X	Y			
1	2	3	4	5	6	7	8
4183	-	-	352469.94	1269965.95	Картометрический метод	5.00	Закрепление отсутствует
4184	-	-	352460.50	1269988.48	Картометрический метод	5.00	Закрепление отсутствует
4185	-	-	352458.44	1269996.20	Картометрический метод	5.00	Закрепление отсутствует
4186	-	-	352457.90	1270000.14	Картометрический метод	5.00	Закрепление отсутствует
4187	-	-	352454.46	1270040.05	Картометрический метод	5.00	Закрепление отсутствует
4188	-	-	352454.43	1270043.09	Картометрический метод	5.00	Закрепление отсутствует
4189	-	-	352451.05	1270042.40	Картометрический метод	5.00	Закрепление отсутствует
4146	-	-	352439.14	1270037.42	Картометрический метод	5.00	Закрепление отсутствует
4190	-	-	354454.91	1273383.66	Картометрический метод	5.00	Закрепление отсутствует
4191	-	-	354451.51	1273399.95	Картометрический метод	5.00	Закрепление отсутствует
4192	-	-	354452.57	1273420.10	Картометрический метод	5.00	Закрепление отсутствует
4193	-	-	354463.28	1273448.45	Картометрический метод	5.00	Закрепление отсутствует
4194	-	-	354475.92	1273467.86	Картометрический метод	5.00	Закрепление отсутствует
4195	-	-	354482.21	1273475.10	Картометрический метод	5.00	Закрепление отсутствует
4196	-	-	354501.40	1273481.20	Картометрический метод	5.00	Закрепление отсутствует
4197	-	-	354523.12	1273489.02	Картометрический метод	5.00	Закрепление отсутствует
4198	-	-	354534.40	1273492.83	Картометрический метод	5.00	Закрепление отсутствует
4199	-	-	354531.86	1273493.76	Картометрический метод	5.00	Закрепление отсутствует
4200	-	-	354529.75	1273493.96	Картометрический метод	5.00	Закрепление отсутствует
4201	-	-	354525.72	1273493.57	Картометрический метод	5.00	Закрепление отсутствует
4202	-	-	354510.17	1273487.63	Картометрический метод	5.00	Закрепление отсутствует
4203	-	-	354493.66	1273483.98	Картометрический метод	5.00	Закрепление отсутствует
4204	-	-	354487.71	1273483.21	Картометрический метод	5.00	Закрепление отсутствует
4205	-	-	354484.83	1273482.83	Картометрический метод	5.00	Закрепление отсутствует
4206	-	-	354482.71	1273483.60	Картометрический метод	5.00	Закрепление отсутствует
4207	-	-	354479.07	1273486.48	Картометрический метод	5.00	Закрепление отсутствует

2. Сведения о характерных точках границ объекта							
Обозначение характерных точек границ	Существующие координаты, м		Измененные (уточненные) координаты, м		Метод определения координат характерной точки	Средняя квадратическая погрешность положения характерной точки (M _t), м	Описание обозначения точки на местности (при наличии)
	X	Y	X	Y			
1	2	3	4	5	6	7	8
4208	-	-	354475.61	1273487.43	Картометрический метод	5.00	Закрепление отсутствует
4209	-	-	354470.11	1273487.26	Картометрический метод	5.00	Закрепление отсутствует
4210	-	-	354466.86	1273485.34	Картометрический метод	5.00	Закрепление отсутствует
4211	-	-	354463.98	1273482.46	Картометрический метод	5.00	Закрепление отсутствует
4212	-	-	354460.91	1273477.50	Картометрический метод	5.00	Закрепление отсутствует
4213	-	-	354459.95	1273472.32	Картометрический метод	5.00	Закрепление отсутствует
4214	-	-	354459.38	1273465.99	Картометрический метод	5.00	Закрепление отсутствует
4215	-	-	354457.65	1273459.27	Картометрический метод	5.00	Закрепление отсутствует
4216	-	-	354456.18	1273452.79	Картометрический метод	5.00	Закрепление отсутствует
4217	-	-	354453.88	1273447.80	Картометрический метод	5.00	Закрепление отсутствует
4218	-	-	354453.30	1273444.73	Картометрический метод	5.00	Закрепление отсутствует
4219	-	-	354450.98	1273442.41	Картометрический метод	5.00	Закрепление отсутствует
4220	-	-	354448.87	1273442.03	Картометрический метод	5.00	Закрепление отсутствует
4221	-	-	354446.94	1273443.37	Картометрический метод	5.00	Закрепление отсутствует
4222	-	-	354444.45	1273443.76	Картометрический метод	5.00	Закрепление отсутствует
4223	-	-	354440.80	1273443.95	Картометрический метод	5.00	Закрепление отсутствует
4224	-	-	354438.13	1273443.37	Картометрический метод	5.00	Закрепление отсутствует
4225	-	-	354434.67	1273441.46	Картометрический метод	5.00	Закрепление отсутствует
4226	-	-	354428.75	1273435.13	Картометрический метод	5.00	Закрепление отсутствует
4227	-	-	354426.06	1273428.44	Картометрический метод	5.00	Закрепление отсутствует
4228	-	-	354426.45	1273422.69	Картометрический метод	5.00	Закрепление отсутствует
4229	-	-	354427.98	1273416.55	Картометрический метод	5.00	Закрепление отсутствует
4230	-	-	354429.52	1273410.60	Картометрический метод	5.00	Закрепление отсутствует
4231	-	-	354430.29	1273404.84	Картометрический метод	5.00	Закрепление отсутствует
4232	-	-	354431.44	1273399.66	Картометрический метод	5.00	Закрепление отсутствует
4233	-	-	354432.40	1273394.10	Картометрический метод	5.00	Закрепление отсутствует

2. Сведения о характерных точках границ объекта							
Обозначение характерных точек границ	Существующие координаты, м		Измененные (уточненные) координаты, м		Метод определения координат характерной точки	Средняя квадратическая погрешность положения характерной точки (M _t), м	Описание обозначения точки на местности (при наличии)
	X	Y	X	Y			
1	2	3	4	5	6	7	8
4234	-	-	354433.74	1273385.85	Картометрический метод	5.00	Закрепление отсутствует
4235	-	-	354434.70	1273380.28	Картометрический метод	5.00	Закрепление отсутствует
4236	-	-	354435.66	1273376.46	Картометрический метод	5.00	Закрепление отсутствует
4237	-	-	354437.76	1273373.97	Картометрический метод	5.00	Закрепление отсутствует
4238	-	-	354443.86	1273372.50	Картометрический метод	5.00	Закрепление отсутствует
4239	-	-	354451.37	1273371.53	Картометрический метод	5.00	Закрепление отсутствует
4240	-	-	354454.78	1273379.90	Картометрический метод	5.00	Закрепление отсутствует
4190	-	-	354454.91	1273383.66	Картометрический метод	5.00	Закрепление отсутствует
4241	-	-	356263.13	1277309.07	Картометрический метод	5.00	Закрепление отсутствует
4242	-	-	356261.65	1277309.32	Картометрический метод	5.00	Закрепление отсутствует
4243	-	-	356260.41	1277308.47	Картометрический метод	5.00	Закрепление отсутствует
4244	-	-	356258.45	1277305.40	Картометрический метод	5.00	Закрепление отсутствует
4245	-	-	356281.77	1277291.48	Картометрический метод	5.00	Закрепление отсутствует
4246	-	-	356297.27	1277281.80	Картометрический метод	5.00	Закрепление отсутствует
4247	-	-	356304.91	1277276.78	Картометрический метод	5.00	Закрепление отсутствует
4248	-	-	356316.97	1277268.26	Картометрический метод	5.00	Закрепление отсутствует
4249	-	-	356320.38	1277265.84	Картометрический метод	5.00	Закрепление отсутствует
4250	-	-	356322.23	1277264.53	Картометрический метод	5.00	Закрепление отсутствует
4251	-	-	356341.34	1277251.80	Картометрический метод	5.00	Закрепление отсутствует
4252	-	-	356352.62	1277244.72	Картометрический метод	5.00	Закрепление отсутствует
4253	-	-	356375.48	1277231.05	Картометрический метод	5.00	Закрепление отсутствует
4254	-	-	356392.53	1277220.68	Картометрический метод	5.00	Закрепление отсутствует
4255	-	-	356397.56	1277217.46	Картометрический метод	5.00	Закрепление отсутствует
4256	-	-	356407.44	1277210.75	Картометрический метод	5.00	Закрепление отсутствует
4257	-	-	356436.50	1277189.74	Картометрический метод	5.00	Закрепление отсутствует
4258	-	-	356451.22	1277179.53	Картометрический метод	5.00	Закрепление отсутствует

2. Сведения о характерных точках границ объекта							
Обозначение характерных точек границ	Существующие координаты, м		Измененные (уточненные) координаты, м		Метод определения координат характерной точки	Средняя квадратическая погрешность положения характерной точки (M _t), м	Описание обозначения точки на местности (при наличии)
	X	Y	X	Y			
1	2	3	4	5	6	7	8
4259	-	-	356458.74	1277174.68	Картометрический метод	5.00	Закрепление отсутствует
4260	-	-	356463.25	1277171.96	Картометрический метод	5.00	Закрепление отсутствует
4261	-	-	356472.46	1277166.85	Картометрический метод	5.00	Закрепление отсутствует
4262	-	-	356481.84	1277162.07	Картометрический метод	5.00	Закрепление отсутствует
4263	-	-	356500.89	1277152.98	Картометрический метод	5.00	Закрепление отсутствует
4264	-	-	356515.15	1277146.05	Картометрический метод	5.00	Закрепление отсутствует
4265	-	-	356522.19	1277142.39	Картометрический метод	5.00	Закрепление отсутствует
4266	-	-	356531.52	1277137.45	Картометрический метод	5.00	Закрепление отсутствует
4267	-	-	356536.00	1277134.67	Картометрический метод	5.00	Закрепление отсутствует
4268	-	-	356540.26	1277131.34	Картометрический метод	5.00	Закрепление отсутствует
4269	-	-	356540.68	1277130.94	Картометрический метод	5.00	Закрепление отсутствует
4270	-	-	356544.58	1277139.06	Картометрический метод	5.00	Закрепление отсутствует
4271	-	-	356543.79	1277139.37	Картометрический метод	5.00	Закрепление отсутствует
4272	-	-	356480.63	1277174.90	Картометрический метод	5.00	Закрепление отсутствует
4273	-	-	356441.22	1277198.13	Картометрический метод	5.00	Закрепление отсутствует
4274	-	-	356402.83	1277222.70	Картометрический метод	5.00	Закрепление отсутствует
4275	-	-	356355.75	1277251.23	Картометрический метод	5.00	Закрепление отсутствует
4276	-	-	356315.59	1277276.58	Картометрический метод	5.00	Закрепление отсутствует
4241	-	-	356263.13	1277309.07	Картометрический метод	5.00	Закрепление отсутствует
4277	-	-	352650.30	1273546.97	Картометрический метод	5.00	Закрепление отсутствует
4278	-	-	352627.17	1273518.43	Картометрический метод	5.00	Закрепление отсутствует
4279	-	-	352611.93	1273499.64	Картометрический метод	5.00	Закрепление отсутствует
4280	-	-	352611.23	1273498.76	Картометрический метод	5.00	Закрепление отсутствует
4281	-	-	352609.19	1273496.25	Картометрический метод	5.00	Закрепление отсутствует
4282	-	-	352549.33	1273422.39	Картометрический метод	5.00	Закрепление отсутствует
4283	-	-	352546.49	1273418.89	Картометрический метод	5.00	Закрепление отсутствует

2. Сведения о характерных точках границ объекта							
Обозначение характерных точек границ	Существующие координаты, м		Измененные (уточненные) координаты, м		Метод определения координат характерной точки	Средняя квадратическая погрешность положения характерной точки (M _t), м	Описание обозначения точки на местности (при наличии)
	X	Y	X	Y			
1	2	3	4	5	6	7	8
4284	-	-	352547.08	1273418.32	Картометрический метод	5.00	Закрепление отсутствует
4285	-	-	352548.81	1273416.65	Картометрический метод	5.00	Закрепление отсутствует
4286	-	-	352553.76	1273413.48	Картометрический метод	5.00	Закрепление отсутствует
4287	-	-	352556.83	1273412.64	Картометрический метод	5.00	Закрепление отсутствует
4288	-	-	352560.08	1273412.47	Картометрический метод	5.00	Закрепление отсутствует
4289	-	-	352561.31	1273412.68	Картометрический метод	5.00	Закрепление отсутствует
4290	-	-	352565.23	1273417.45	Картометрический метод	5.00	Закрепление отсутствует
4291	-	-	352600.17	1273459.90	Картометрический метод	5.00	Закрепление отсутствует
4292	-	-	352614.43	1273477.26	Картометрический метод	5.00	Закрепление отсутствует
4293	-	-	352625.78	1273491.08	Картометрический метод	5.00	Закрепление отсутствует
4294	-	-	352635.89	1273503.39	Картометрический метод	5.00	Закрепление отсутствует
4295	-	-	352637.91	1273505.86	Картометрический метод	5.00	Закрепление отсутствует
4296	-	-	352641.67	1273510.45	Картометрический метод	5.00	Закрепление отсутствует
4297	-	-	352639.50	1273512.25	Картометрический метод	5.00	Закрепление отсутствует
4298	-	-	352643.23	1273516.74	Картометрический метод	5.00	Закрепление отсутствует
4299	-	-	352645.39	1273514.94	Картометрический метод	5.00	Закрепление отсутствует
4300	-	-	352649.94	1273520.51	Картометрический метод	5.00	Закрепление отсутствует
4301	-	-	352670.21	1273545.36	Картометрический метод	5.00	Закрепление отсутствует
4302	-	-	352660.43	1273559.45	Картометрический метод	5.00	Закрепление отсутствует
4303	-	-	352659.44	1273558.25	Картометрический метод	5.00	Закрепление отсутствует
4277	-	-	352650.30	1273546.97	Картометрический метод	5.00	Закрепление отсутствует
4304	-	-	346510.16	1266424.26	Картометрический метод	5.00	Закрепление отсутствует
4305	-	-	346507.47	1266419.31	Картометрический метод	5.00	Закрепление отсутствует
4306	-	-	346499.95	1266409.70	Картометрический метод	5.00	Закрепление отсутствует
4307	-	-	346494.47	1266403.53	Картометрический метод	5.00	Закрепление отсутствует
4308	-	-	346486.33	1266397.35	Картометрический метод	5.00	Закрепление отсутствует

2. Сведения о характерных точках границ объекта							
Обозначение характерных точек границ	Существующие координаты, м		Измененные (уточненные) координаты, м		Метод определения координат характерной точки	Средняя квадратическая погрешность положения характерной точки (M _t), м	Описание обозначения точки на местности (при наличии)
	X	Y	X	Y			
1	2	3	4	5	6	7	8
4309	-	-	346482.21	1266394.98	Картометрический метод	5.00	Закрепление отсутствует
4310	-	-	346473.59	1266390.01	Картометрический метод	5.00	Закрепление отсутствует
4311	-	-	346472.37	1266389.34	Картометрический метод	5.00	Закрепление отсутствует
4312	-	-	346472.71	1266389.08	Картометрический метод	5.00	Закрепление отсутствует
4313	-	-	346461.13	1266381.56	Картометрический метод	5.00	Закрепление отсутствует
4314	-	-	346461.20	1266381.50	Картометрический метод	5.00	Закрепление отсутствует
4315	-	-	346477.20	1266369.42	Картометрический метод	5.00	Закрепление отсутствует
4316	-	-	346491.26	1266358.81	Картометрический метод	5.00	Закрепление отсутствует
4317	-	-	346501.62	1266350.93	Картометрический метод	5.00	Закрепление отсутствует
4318	-	-	346509.08	1266360.33	Картометрический метод	5.00	Закрепление отсутствует
4319	-	-	346509.32	1266360.63	Картометрический метод	5.00	Закрепление отсутствует
4320	-	-	346522.35	1266377.07	Картометрический метод	5.00	Закрепление отсутствует
4321	-	-	346540.84	1266400.38	Картометрический метод	5.00	Закрепление отсутствует
4322	-	-	346546.83	1266407.93	Картометрический метод	5.00	Закрепление отсутствует
4323	-	-	346545.47	1266409.49	Картометрический метод	5.00	Закрепление отсутствует
4324	-	-	346543.30	1266411.66	Картометрический метод	5.00	Закрепление отсутствует
4325	-	-	346541.76	1266414.43	Картометрический метод	5.00	Закрепление отсутствует
4326	-	-	346539.60	1266414.43	Картометрический метод	5.00	Закрепление отсутствует
4327	-	-	346538.13	1266413.66	Картометрический метод	5.00	Закрепление отсутствует
4328	-	-	346535.50	1266410.86	Картометрический метод	5.00	Закрепление отсутствует
4329	-	-	346533.16	1266409.78	Картометрический метод	5.00	Закрепление отсутствует
4330	-	-	346530.06	1266410.24	Картометрический метод	5.00	Закрепление отсутствует
4331	-	-	346526.79	1266412.11	Картометрический метод	5.00	Закрепление отсутствует
4332	-	-	346524.92	1266415.53	Картометрический метод	5.00	Закрепление отсутствует
4333	-	-	346523.37	1266418.17	Картометрический метод	5.00	Закрепление отсутствует
4334	-	-	346521.82	1266419.72	Картометрический метод	5.00	Закрепление отсутствует

2. Сведения о характерных точках границ объекта							
Обозначение характерных точек границ	Существующие координаты, м		Измененные (уточненные) координаты, м		Метод определения координат характерной точки	Средняя квадратическая погрешность положения характерной точки (M _t), м	Описание обозначения точки на местности (при наличии)
	X	Y	X	Y			
1	2	3	4	5	6	7	8
4335	-	-	346520.74	1266423.13	Картометрический метод	5.00	Закрепление отсутствует
4336	-	-	346522.93	1266425.94	Картометрический метод	5.00	Закрепление отсутствует
4337	-	-	346526.18	1266427.18	Картометрический метод	5.00	Закрепление отсутствует
4338	-	-	346528.33	1266428.87	Картометрический метод	5.00	Закрепление отсутствует
4339	-	-	346529.26	1266431.97	Картометрический метод	5.00	Закрепление отсутствует
4340	-	-	346528.49	1266435.38	Картометрический метод	5.00	Закрепление отсутствует
4341	-	-	346527.40	1266437.85	Картометрический метод	5.00	Закрепление отсутствует
4342	-	-	346526.34	1266438.46	Картометрический метод	5.00	Закрепление отсутствует
4343	-	-	346522.46	1266437.84	Картометрический метод	5.00	Закрепление отсутствует
4344	-	-	346514.79	1266436.36	Картометрический метод	5.00	Закрепление отсутствует
4345	-	-	346512.55	1266429.73	Картометрический метод	5.00	Закрепление отсутствует
4304	-	-	346510.16	1266424.26	Картометрический метод	5.00	Закрепление отсутствует
4346	-	-	346484.57	1266387.79	Картометрический метод	5.00	Закрепление отсутствует
4347	-	-	346502.43	1266394.00	Картометрический метод	5.00	Закрепление отсутствует
4348	-	-	346514.58	1266383.71	Картометрический метод	5.00	Закрепление отсутствует
4349	-	-	346496.07	1266374.85	Картометрический метод	5.00	Закрепление отсутствует
4346	-	-	346484.57	1266387.79	Картометрический метод	5.00	Закрепление отсутствует
4350	-	-	352860.59	1272660.08	Картометрический метод	5.00	Закрепление отсутствует
4351	-	-	352860.38	1272659.54	Картометрический метод	5.00	Закрепление отсутствует
4352	-	-	352860.18	1272655.79	Картометрический метод	5.00	Закрепление отсутствует
4353	-	-	352859.99	1272652.24	Картометрический метод	5.00	Закрепление отсутствует
4354	-	-	352859.39	1272648.10	Картометрический метод	5.00	Закрепление отсутствует
4355	-	-	352857.23	1272644.02	Картометрический метод	5.00	Закрепление отсутствует
4356	-	-	352856.83	1272640.09	Картометрический метод	5.00	Закрепление отсутствует
4357	-	-	352857.58	1272637.09	Картометрический метод	5.00	Закрепление отсутствует
4358	-	-	352859.39	1272634.19	Картометрический метод	5.00	Закрепление отсутствует

2. Сведения о характерных точках границ объекта							
Обозначение характерных точек границ	Существующие координаты, м		Измененные (уточненные) координаты, м		Метод определения координат характерной точки	Средняя квадратическая погрешность положения характерной точки (M _t), м	Описание обозначения точки на местности (при наличии)
	X	Y	X	Y			
1	2	3	4	5	6	7	8
4359	-	-	352861.95	1272632.42	Картометрический метод	5.00	Закрепление отсутствует
4360	-	-	352864.12	1272631.63	Картометрический метод	5.00	Закрепление отсутствует
4361	-	-	352865.31	1272630.23	Картометрический метод	5.00	Закрепление отсутствует
4362	-	-	352866.69	1272628.06	Картометрический метод	5.00	Закрепление отсутствует
4363	-	-	352866.89	1272625.90	Картометрический метод	5.00	Закрепление отсутствует
4364	-	-	352866.50	1272624.12	Картометрический метод	5.00	Закрепление отсутствует
4365	-	-	352865.71	1272622.15	Картометрический метод	5.00	Закрепление отсутствует
4366	-	-	352865.90	1272620.39	Картометрический метод	5.00	Закрепление отсутствует
4367	-	-	352867.09	1272618.21	Картометрический метод	5.00	Закрепление отсутствует
4368	-	-	352868.27	1272616.64	Картометрический метод	5.00	Закрепление отсутствует
4369	-	-	352868.67	1272614.86	Картометрический метод	5.00	Закрепление отсутствует
4370	-	-	352868.67	1272611.71	Картометрический метод	5.00	Закрепление отсутствует
4371	-	-	352867.88	1272609.92	Картометрический метод	5.00	Закрепление отсутствует
4372	-	-	352867.50	1272609.53	Картометрический метод	5.00	Закрепление отсутствует
4373	-	-	352866.87	1272608.92	Картометрический метод	5.00	Закрепление отсутствует
4374	-	-	352865.49	1272608.73	Картометрический метод	5.00	Закрепление отсутствует
4375	-	-	352864.76	1272608.46	Картометрический метод	5.00	Закрепление отсутствует
4376	-	-	352877.17	1272558.95	Картометрический метод	5.00	Закрепление отсутствует
4377	-	-	352878.34	1272558.55	Картометрический метод	5.00	Закрепление отсутствует
4378	-	-	352878.50	1272558.27	Картометрический метод	5.00	Закрепление отсутствует
4379	-	-	352878.65	1272557.99	Картометрический метод	5.00	Закрепление отсутствует
4380	-	-	352878.85	1272557.70	Картометрический метод	5.00	Закрепление отсутствует
4381	-	-	352879.05	1272557.40	Картометрический метод	5.00	Закрепление отсутствует
4382	-	-	352881.02	1272554.05	Картометрический метод	5.00	Закрепление отсутствует
4383	-	-	352882.10	1272552.30	Картометрический метод	5.00	Закрепление отсутствует
4384	-	-	352882.81	1272551.11	Картометрический метод	5.00	Закрепление отсутствует

2. Сведения о характерных точках границ объекта							
Обозначение характерных точек границ	Существующие координаты, м		Измененные (уточненные) координаты, м		Метод определения координат характерной точки	Средняя квадратическая погрешность положения характерной точки (M _t), м	Описание обозначения точки на местности (при наличии)
	X	Y	X	Y			
1	2	3	4	5	6	7	8
4385	-	-	352885.76	1272547.17	Картометрический метод	5.00	Закрепление отсутствует
4386	-	-	352886.02	1272546.99	Картометрический метод	5.00	Закрепление отсутствует
4387	-	-	352888.13	1272545.60	Картометрический метод	5.00	Закрепление отсутствует
4388	-	-	352890.29	1272544.22	Картометрический метод	5.00	Закрепление отсутствует
4389	-	-	352892.47	1272543.03	Картометрический метод	5.00	Закрепление отсутствует
4390	-	-	352893.85	1272541.45	Картометрический метод	5.00	Закрепление отсутствует
4391	-	-	352894.06	1272539.86	Картометрический метод	5.00	Закрепление отсутствует
4392	-	-	352893.85	1272539.26	Картометрический метод	5.00	Закрепление отсутствует
4393	-	-	352892.65	1272538.27	Картометрический метод	5.00	Закрепление отсутствует
4394	-	-	352892.54	1272538.18	Картометрический метод	5.00	Закрепление отсутствует
4395	-	-	352900.96	1272526.80	Картометрический метод	5.00	Закрепление отсутствует
4396	-	-	352901.13	1272526.85	Картометрический метод	5.00	Закрепление отсутствует
4397	-	-	352902.51	1272529.61	Картометрический метод	5.00	Закрепление отсутствует
4398	-	-	352904.09	1272533.16	Картометрический метод	5.00	Закрепление отсутствует
4399	-	-	352906.45	1272534.54	Картометрический метод	5.00	Закрепление отсутствует
4400	-	-	352908.18	1272534.58	Картометрический метод	5.00	Закрепление отсутствует
4401	-	-	352909.33	1272533.56	Картометрический метод	5.00	Закрепление отсутствует
4402	-	-	352909.96	1272533.00	Картометрический метод	5.00	Закрепление отсутствует
4403	-	-	352912.52	1272531.42	Картометрический метод	5.00	Закрепление отсутствует
4404	-	-	352915.28	1272529.45	Картометрический метод	5.00	Закрепление отсутствует
4405	-	-	352917.45	1272527.88	Картометрический метод	5.00	Закрепление отсутствует
4406	-	-	352919.81	1272526.30	Картометрический метод	5.00	Закрепление отсутствует
4407	-	-	352921.39	1272524.33	Картометрический метод	5.00	Закрепление отсутствует
4408	-	-	352922.77	1272521.96	Картометрический метод	5.00	Закрепление отсутствует
4409	-	-	352923.17	1272519.40	Картометрический метод	5.00	Закрепление отсутствует
4410	-	-	352923.36	1272517.23	Картометрический метод	5.00	Закрепление отсутствует

2. Сведения о характерных точках границ объекта							
Обозначение характерных точек границ	Существующие координаты, м		Измененные (уточненные) координаты, м		Метод определения координат характерной точки	Средняя квадратическая погрешность положения характерной точки (M _t), м	Описание обозначения точки на местности (при наличии)
	X	Y	X	Y			
1	2	3	4	5	6	7	8
4411	-	-	352925.33	1272515.46	Картометрический метод	5.00	Закрепление отсутствует
4412	-	-	352926.68	1272514.71	Картометрический метод	5.00	Закрепление отсутствует
4413	-	-	352930.04	1272511.36	Картометрический метод	5.00	Закрепление отсутствует
4414	-	-	352931.03	1272510.37	Картометрический метод	5.00	Закрепление отсутствует
4415	-	-	352933.58	1272507.82	Картометрический метод	5.00	Закрепление отсутствует
4416	-	-	352935.75	1272504.66	Картометрический метод	5.00	Закрепление отсутствует
4417	-	-	352935.56	1272501.71	Картометрический метод	5.00	Закрепление отсутствует
4418	-	-	352936.54	1272498.16	Картометрический метод	5.00	Закрепление отсутствует
4419	-	-	352938.12	1272493.43	Картометрический метод	5.00	Закрепление отсутствует
4420	-	-	352938.51	1272490.27	Картометрический метод	5.00	Закрепление отсутствует
4421	-	-	352940.88	1272486.73	Картометрический метод	5.00	Закрепление отсутствует
4422	-	-	352945.02	1272482.39	Картометрический метод	5.00	Закрепление отсутствует
4423	-	-	352946.20	1272479.43	Картометрический метод	5.00	Закрепление отсутствует
4424	-	-	352949.56	1272474.90	Картометрический метод	5.00	Закрепление отсутствует
4425	-	-	352949.36	1272472.73	Картометрический метод	5.00	Закрепление отсутствует
4426	-	-	352950.74	1272470.76	Картометрический метод	5.00	Закрепление отсутствует
4427	-	-	352952.71	1272468.79	Картометрический метод	5.00	Закрепление отсутствует
4428	-	-	352952.99	1272467.96	Картометрический метод	5.00	Закрепление отсутствует
4429	-	-	352953.50	1272466.43	Картометрический метод	5.00	Закрепление отсутствует
4430	-	-	352953.50	1272464.65	Картометрический метод	5.00	Закрепление отсутствует
4431	-	-	352954.48	1272462.49	Картометрический метод	5.00	Закрепление отсутствует
4432	-	-	352955.47	1272461.51	Картометрический метод	5.00	Закрепление отсутствует
4433	-	-	352956.06	1272460.91	Картометрический метод	5.00	Закрепление отсутствует
4434	-	-	352957.29	1272460.70	Картометрический метод	5.00	Закрепление отсутствует
4435	-	-	352941.32	1272506.15	Картометрический метод	5.00	Закрепление отсутствует
4436	-	-	352936.04	1272514.11	Картометрический метод	5.00	Закрепление отсутствует

2. Сведения о характерных точках границ объекта							
Обозначение характерных точек границ	Существующие координаты, м		Измененные (уточненные) координаты, м		Метод определения координат характерной точки	Средняя квадратическая погрешность положения характерной точки (M _t), м	Описание обозначения точки на местности (при наличии)
	X	Y	X	Y			
1	2	3	4	5	6	7	8
4437	-	-	352924.40	1272536.42	Картометрический метод	5.00	Закрепление отсутствует
4438	-	-	352919.44	1272544.86	Картометрический метод	5.00	Закрепление отсутствует
4439	-	-	352918.42	1272550.61	Картометрический метод	5.00	Закрепление отсутствует
4440	-	-	352918.28	1272554.65	Картометрический метод	5.00	Закрепление отсутствует
4441	-	-	352920.00	1272558.52	Картометрический метод	5.00	Закрепление отсутствует
4442	-	-	352921.82	1272560.32	Картометрический метод	5.00	Закрепление отсутствует
4443	-	-	352922.70	1272561.35	Картометрический метод	5.00	Закрепление отсутствует
4444	-	-	352923.31	1272562.10	Картометрический метод	5.00	Закрепление отсутствует
4445	-	-	352923.50	1272562.37	Картометрический метод	5.00	Закрепление отсутствует
4446	-	-	352923.53	1272562.54	Картометрический метод	5.00	Закрепление отсутствует
4447	-	-	352923.52	1272562.71	Картометрический метод	5.00	Закрепление отсутствует
4448	-	-	352923.47	1272562.81	Картометрический метод	5.00	Закрепление отсутствует
4449	-	-	352923.36	1272562.89	Картометрический метод	5.00	Закрепление отсутствует
4450	-	-	352923.15	1272562.95	Картометрический метод	5.00	Закрепление отсутствует
4451	-	-	352921.24	1272563.50	Картометрический метод	5.00	Закрепление отсутствует
4452	-	-	352917.92	1272563.97	Картометрический метод	5.00	Закрепление отсутствует
4453	-	-	352915.08	1272565.11	Картометрический метод	5.00	Закрепление отсутствует
4454	-	-	352910.69	1272569.14	Картометрический метод	5.00	Закрепление отсутствует
4455	-	-	352905.97	1272573.42	Картометрический метод	5.00	Закрепление отсутствует
4456	-	-	352902.27	1272579.33	Картометрический метод	5.00	Закрепление отсутствует
4457	-	-	352899.99	1272584.29	Картометрический метод	5.00	Закрепление отсутствует
4458	-	-	352897.20	1272588.33	Картометрический метод	5.00	Закрепление отсутствует
4459	-	-	352893.88	1272591.51	Картометрический метод	5.00	Закрепление отсутствует
4460	-	-	352891.59	1272594.94	Картометрический метод	5.00	Закрепление отсутствует
4461	-	-	352886.95	1272603.68	Картометрический метод	5.00	Закрепление отсутствует
4462	-	-	352882.13	1272608.69	Картометрический метод	5.00	Закрепление отсутствует

2. Сведения о характерных точках границ объекта							
Обозначение характерных точек границ	Существующие координаты, м		Измененные (уточненные) координаты, м		Метод определения координат характерной точки	Средняя квадратическая погрешность положения характерной точки (M _t), м	Описание обозначения точки на местности (при наличии)
	X	Y	X	Y			
1	2	3	4	5	6	7	8
4463	-	-	352877.65	1272612.35	Картометрический метод	5.00	Закрепление отсутствует
4464	-	-	352873.70	1272616.97	Картометрический метод	5.00	Закрепление отсутствует
4465	-	-	352868.46	1272625.86	Картометрический метод	5.00	Закрепление отсутствует
4466	-	-	352865.51	1272634.11	Картометрический метод	5.00	Закрепление отсутствует
4467	-	-	352863.78	1272639.49	Картометрический метод	5.00	Закрепление отсутствует
4468	-	-	352862.95	1272646.49	Картометрический метод	5.00	Закрепление отсутствует
4469	-	-	352862.91	1272650.57	Картометрический метод	5.00	Закрепление отсутствует
4470	-	-	352865.18	1272670.06	Картометрический метод	5.00	Закрепление отсутствует
4471	-	-	352865.35	1272673.38	Картометрический метод	5.00	Закрепление отсутствует
4472	-	-	352861.56	1272662.50	Картометрический метод	5.00	Закрепление отсутствует
4350	-	-	352860.59	1272660.08	Картометрический метод	5.00	Закрепление отсутствует
4473	-	-	355790.72	1277673.36	Картометрический метод	5.00	Закрепление отсутствует
4474	-	-	355842.40	1277654.05	Картометрический метод	5.00	Закрепление отсутствует
4475	-	-	355845.04	1277658.75	Картометрический метод	5.00	Закрепление отсутствует
4476	-	-	355843.49	1277663.52	Картометрический метод	5.00	Закрепление отсутствует
4477	-	-	355845.34	1277667.41	Картометрический метод	5.00	Закрепление отсутствует
4478	-	-	355845.55	1277675.20	Картометрический метод	5.00	Закрепление отсутствует
4479	-	-	355846.85	1277679.11	Картометрический метод	5.00	Закрепление отсутствует
4480	-	-	355849.16	1277682.88	Картометрический метод	5.00	Закрепление отсутствует
4481	-	-	355848.56	1277686.45	Картометрический метод	5.00	Закрепление отсутствует
4482	-	-	355849.15	1277689.09	Картометрический метод	5.00	Закрепление отсутствует
4483	-	-	355851.06	1277691.88	Картометрический метод	5.00	Закрепление отсутствует
4484	-	-	355854.14	1277694.38	Картометрический метод	5.00	Закрепление отсутствует
4485	-	-	355855.46	1277698.63	Картометрический метод	5.00	Закрепление отсутствует
4486	-	-	355853.85	1277702.75	Картометрический метод	5.00	Закрепление отсутствует
4487	-	-	355853.26	1277705.83	Картометрический метод	5.00	Закрепление отсутствует

2. Сведения о характерных точках границ объекта							
Обозначение характерных точек границ	Существующие координаты, м		Измененные (уточненные) координаты, м		Метод определения координат характерной точки	Средняя квадратическая погрешность положения характерной точки (M _t), м	Описание обозначения точки на местности (при наличии)
	X	Y	X	Y			
1	2	3	4	5	6	7	8
4488	-	-	355850.76	1277709.21	Картометрический метод	5.00	Закрепление отсутствует
4489	-	-	355847.09	1277710.09	Картометрический метод	5.00	Закрепление отсутствует
4490	-	-	355831.11	1277713.43	Картометрический метод	5.00	Закрепление отсутствует
4491	-	-	355824.21	1277716.36	Картометрический метод	5.00	Закрепление отсутствует
4492	-	-	355819.80	1277721.21	Картометрический метод	5.00	Закрепление отсутствует
4493	-	-	355813.49	1277724.00	Картометрический метод	5.00	Закрепление отсутствует
4494	-	-	355802.91	1277725.03	Картометрический метод	5.00	Закрепление отсутствует
4495	-	-	355799.24	1277725.32	Картометрический метод	5.00	Закрепление отсутствует
4496	-	-	355795.56	1277726.94	Картометрический метод	5.00	Закрепление отсутствует
4497	-	-	355792.63	1277727.08	Картометрический метод	5.00	Закрепление отсутствует
4498	-	-	355790.48	1277730.81	Картометрический метод	5.00	Закрепление отсутствует
4499	-	-	355790.53	1277719.44	Картометрический метод	5.00	Закрепление отсутствует
4473	-	-	355790.72	1277673.36	Картометрический метод	5.00	Закрепление отсутствует
4500	-	-	355985.72	1273641.63	Картометрический метод	5.00	Закрепление отсутствует
4501	-	-	355984.67	1273640.86	Картометрический метод	5.00	Закрепление отсутствует
4502	-	-	355982.65	1273640.57	Картометрический метод	5.00	Закрепление отсутствует
4503	-	-	355981.70	1273640.86	Картометрический метод	5.00	Закрепление отсутствует
4504	-	-	355978.36	1273643.46	Картометрический метод	5.00	Закрепление отсутствует
4505	-	-	355977.53	1273644.28	Картометрический метод	5.00	Закрепление отсутствует
4506	-	-	355975.98	1273645.99	Картометрический метод	5.00	Закрепление отсутствует
4507	-	-	355974.64	1273647.17	Картометрический метод	5.00	Закрепление отсутствует
4508	-	-	355972.53	1273648.35	Картометрический метод	5.00	Закрепление отсутствует
4509	-	-	355971.05	1273648.87	Картометрический метод	5.00	Закрепление отсутствует
4510	-	-	355967.95	1273649.40	Картометрический метод	5.00	Закрепление отсутствует
4511	-	-	355965.60	1273649.53	Картометрический метод	5.00	Закрепление отсутствует
4512	-	-	355960.90	1273649.40	Картометрический метод	5.00	Закрепление отсутствует

2. Сведения о характерных точках границ объекта							
Обозначение характерных точек границ	Существующие координаты, м		Измененные (уточненные) координаты, м		Метод определения координат характерной точки	Средняя квадратическая погрешность положения характерной точки (M _t), м	Описание обозначения точки на местности (при наличии)
	X	Y	X	Y			
1	2	3	4	5	6	7	8
4513	-	-	355955.70	1273648.66	Картометрический метод	5.00	Закрепление отсутствует
4514	-	-	355952.63	1273647.65	Картометрический метод	5.00	Закрепление отсутствует
4515	-	-	355951.24	1273646.80	Картометрический метод	5.00	Закрепление отсутствует
4516	-	-	355949.88	1273645.64	Картометрический метод	5.00	Закрепление отсутствует
4517	-	-	355947.52	1273643.09	Картометрический метод	5.00	Закрепление отсутствует
4518	-	-	355943.44	1273637.89	Картометрический метод	5.00	Закрепление отсутствует
4519	-	-	355941.64	1273636.55	Картометрический метод	5.00	Закрепление отсутствует
4520	-	-	355940.55	1273636.44	Картометрический метод	5.00	Закрепление отсутствует
4521	-	-	355939.99	1273636.68	Картометрический метод	5.00	Закрепление отсутствует
4522	-	-	355938.92	1273637.51	Картометрический метод	5.00	Закрепление отсутствует
4523	-	-	355938.77	1273638.02	Картометрический метод	5.00	Закрепление отсутствует
4524	-	-	355939.25	1273639.60	Картометрический метод	5.00	Закрепление отсутствует
4525	-	-	355940.84	1273642.72	Картометрический метод	5.00	Закрепление отсутствует
4526	-	-	355941.42	1273643.71	Картометрический метод	5.00	Закрепление отсутствует
4527	-	-	355942.73	1273645.69	Картометрический метод	5.00	Закрепление отсутствует
4528	-	-	355943.44	1273647.17	Картометрический метод	5.00	Закрепление отсутствует
4529	-	-	355943.32	1273647.93	Картометрический метод	5.00	Закрепление отсутствует
4530	-	-	355941.95	1273649.40	Картометрический метод	5.00	Закрепление отсутствует
4531	-	-	355941.23	1273649.87	Картометрический метод	5.00	Закрепление отсутствует
4532	-	-	355939.65	1273650.30	Картометрический метод	5.00	Закрепление отсутствует
4533	-	-	355938.61	1273650.88	Картометрический метод	5.00	Закрепление отсутствует
4534	-	-	355937.97	1273651.69	Картометрический метод	5.00	Закрепление отсутствует
4535	-	-	355937.12	1273653.48	Картометрический метод	5.00	Закрепление отсутствует
4536	-	-	355936.79	1273655.28	Картометрический метод	5.00	Закрепление отсутствует
4537	-	-	355937.12	1273656.08	Картометрический метод	5.00	Закрепление отсутствует
4538	-	-	355938.42	1273657.13	Картометрический метод	5.00	Закрепление отсутствует

2. Сведения о характерных точках границ объекта							
Обозначение характерных точек границ	Существующие координаты, м		Измененные (уточненные) координаты, м		Метод определения координат характерной точки	Средняя квадратическая погрешность положения характерной точки (M _t), м	Описание обозначения точки на местности (при наличии)
	X	Y	X	Y			
1	2	3	4	5	6	7	8
4539	-	-	355941.55	1273658.34	Картометрический метод	5.00	Закрепление отсутствует
4540	-	-	355943.81	1273659.42	Картометрический метод	5.00	Закрепление отсутствует
4541	-	-	355946.75	1273661.69	Картометрический метод	5.00	Закрепление отсутствует
4542	-	-	355947.89	1273663.13	Картометрический метод	5.00	Закрепление отсутствует
4543	-	-	355948.25	1273664.45	Картометрический метод	5.00	Закрепление отсутствует
4544	-	-	355948.17	1273665.41	Картометрический метод	5.00	Закрепление отсутствует
4545	-	-	355947.52	1273667.21	Картометрический метод	5.00	Закрепление отсутствует
4546	-	-	355944.18	1273673.15	Картометрический метод	5.00	Закрепление отсутствует
4547	-	-	355941.95	1273676.49	Картометрический метод	5.00	Закрепление отсутствует
4548	-	-	355940.96	1273677.71	Картометрический метод	5.00	Закрепление отсутствует
4549	-	-	355938.61	1273679.83	Картометрический метод	5.00	Закрепление отсутствует
4550	-	-	355937.42	1273680.58	Картометрический метод	5.00	Закрепление отсутствует
4551	-	-	355934.89	1273681.69	Картометрический метод	5.00	Закрепление отсутствует
4552	-	-	355931.55	1273682.43	Картометрический метод	5.00	Закрепление отсутствует
4553	-	-	355929.93	1273683.37	Картометрический метод	5.00	Закрепление отсутствует
4554	-	-	355929.00	1273684.18	Картометрический метод	5.00	Закрепление отсутствует
4555	-	-	355927.46	1273686.14	Картометрический метод	5.00	Закрепление отсутствует
4556	-	-	355927.35	1273686.77	Картометрический метод	5.00	Закрепление отсутствует
4557	-	-	355927.87	1273688.18	Картометрический метод	5.00	Закрепление отсутствует
4558	-	-	355927.95	1273688.83	Картометрический метод	5.00	Закрепление отсутствует
4559	-	-	355927.83	1273689.11	Картометрический метод	5.00	Закрепление отсутствует
4560	-	-	355925.60	1273691.34	Картометрический метод	5.00	Закрепление отсутствует
4561	-	-	355925.06	1273692.20	Картометрический метод	5.00	Закрепление отсутствует
4562	-	-	355924.09	1273694.07	Картометрический метод	5.00	Закрепление отсутствует
4563	-	-	355923.00	1273695.42	Картометрический метод	5.00	Закрепление отсутствует
4564	-	-	355921.53	1273696.51	Картометрический метод	5.00	Закрепление отсутствует

2. Сведения о характерных точках границ объекта							
Обозначение характерных точек границ	Существующие координаты, м		Измененные (уточненные) координаты, м		Метод определения координат характерной точки	Средняя квадратическая погрешность положения характерной точки (M _t), м	Описание обозначения точки на местности (при наличии)
	X	Y	X	Y			
1	2	3	4	5	6	7	8
4565	-	-	355920.78	1273696.84	Картометрический метод	5.00	Закрепление отсутствует
4566	-	-	355919.66	1273696.90	Картометрический метод	5.00	Закрепление отсутствует
4567	-	-	355918.39	1273696.49	Картометрический метод	5.00	Закрепление отсутствует
4568	-	-	355915.95	1273695.05	Картометрический метод	5.00	Закрепление отсутствует
4569	-	-	355914.67	1273694.03	Картометрический метод	5.00	Закрепление отсутствует
4570	-	-	355945.35	1273585.85	Картометрический метод	5.00	Закрепление отсутствует
4571	-	-	355947.74	1273584.78	Картометрический метод	5.00	Закрепление отсутствует
4572	-	-	355949.41	1273584.52	Картометрический метод	5.00	Закрепление отсутствует
4573	-	-	355950.55	1273584.51	Картометрический метод	5.00	Закрепление отсутствует
4574	-	-	355952.72	1273584.82	Картометрический метод	5.00	Закрепление отсутствует
4575	-	-	355954.86	1273585.60	Картометрический метод	5.00	Закрепление отсутствует
4576	-	-	355956.21	1273586.39	Картометрический метод	5.00	Закрепление отсутствует
4577	-	-	355958.67	1273588.53	Картометрический метод	5.00	Закрепление отсутствует
4578	-	-	355959.01	1273589.33	Картометрический метод	5.00	Закрепление отсутствует
4579	-	-	355958.95	1273591.20	Картометрический метод	5.00	Закрепление отсутствует
4580	-	-	355959.14	1273591.97	Картометрический метод	5.00	Закрепление отсутствует
4581	-	-	355959.41	1273592.25	Картометрический метод	5.00	Закрепление отсутствует
4582	-	-	355963.12	1273594.47	Картометрический метод	5.00	Закрепление отсутствует
4583	-	-	355964.06	1273594.89	Картометрический метод	5.00	Закрепление отсутствует
4584	-	-	355965.99	1273595.62	Картометрический метод	5.00	Закрепление отсутствует
4585	-	-	355967.21	1273596.70	Картометрический метод	5.00	Закрепление отсутствует
4586	-	-	355967.50	1273597.22	Картометрический метод	5.00	Закрепление отсутствует
4587	-	-	355967.70	1273598.29	Картометрический метод	5.00	Закрепление отсутствует
4588	-	-	355967.21	1273601.52	Картометрический метод	5.00	Закрепление отсутствует
4589	-	-	355967.09	1273602.76	Картометрический метод	5.00	Закрепление отсутствует
4590	-	-	355966.72	1273605.24	Картометрический метод	5.00	Закрепление отсутствует

2. Сведения о характерных точках границ объекта							
Обозначение характерных точек границ	Существующие координаты, м		Измененные (уточненные) координаты, м		Метод определения координат характерной точки	Средняя квадратическая погрешность положения характерной точки (M _t), м	Описание обозначения точки на местности (при наличии)
	X	Y	X	Y			
1	2	3	4	5	6	7	8
4591	-	-	355966.84	1273607.09	Картометрический метод	5.00	Закрепление отсутствует
4592	-	-	355966.98	1273607.47	Картометрический метод	5.00	Закрепление отсутствует
4593	-	-	355967.14	1273607.88	Картометрический метод	5.00	Закрепление отсутствует
4594	-	-	355968.24	1273609.12	Картометрический метод	5.00	Закрепление отсутствует
4595	-	-	355969.22	1273609.76	Картометрический метод	5.00	Закрепление отсутствует
4596	-	-	355969.40	1273609.85	Картометрический метод	5.00	Закрепление отсутствует
4597	-	-	355971.49	1273610.80	Картометрический метод	5.00	Закрепление отсутствует
4598	-	-	355973.15	1273611.54	Картометрический метод	5.00	Закрепление отсутствует
4599	-	-	355974.95	1273612.27	Картометрический метод	5.00	Закрепление отсутствует
4600	-	-	355978.64	1273613.33	Картометрический метод	5.00	Закрепление отсутствует
4601	-	-	355981.33	1273614.51	Картометрический метод	5.00	Закрепление отсутствует
4602	-	-	355982.23	1273615.25	Картометрический метод	5.00	Закрепление отсутствует
4603	-	-	355983.56	1273617.11	Картометрический метод	5.00	Закрепление отсутствует
4604	-	-	355983.68	1273618.01	Картометрический метод	5.00	Закрепление отсутствует
4605	-	-	355983.12	1273620.13	Картометрический метод	5.00	Закрепление отсутствует
4606	-	-	355983.23	1273620.94	Картометрический метод	5.00	Закрепление отсутствует
4607	-	-	355983.56	1273621.19	Картометрический метод	5.00	Закрепление отсутствует
4608	-	-	355984.13	1273621.33	Картометрический метод	5.00	Закрепление отсутствует
4609	-	-	355985.29	1273621.24	Картометрический метод	5.00	Закрепление отсутствует
4610	-	-	355986.16	1273621.19	Картометрический метод	5.00	Закрепление отсутствует
4611	-	-	355988.89	1273621.25	Картометрический метод	5.00	Закрепление отсутствует
4612	-	-	355990.24	1273621.94	Картометрический метод	5.00	Закрепление отсутствует
4613	-	-	355991.42	1273623.48	Картометрический метод	5.00	Закрепление отсутствует
4614	-	-	355991.77	1273624.57	Картометрический метод	5.00	Закрепление отсутствует
4615	-	-	355991.73	1273626.76	Картометрический метод	5.00	Закрепление отсутствует
4616	-	-	355991.37	1273628.01	Картометрический метод	5.00	Закрепление отсутствует

2. Сведения о характерных точках границ объекта							
Обозначение характерных точек границ	Существующие координаты, м		Измененные (уточненные) координаты, м		Метод определения координат характерной точки	Средняя квадратическая погрешность положения характерной точки (M _t), м	Описание обозначения точки на местности (при наличии)
	X	Y	X	Y			
1	2	3	4	5	6	7	8
4617	-	-	355990.24	1273630.47	Картометрический метод	5.00	Закрепление отсутствует
4618	-	-	355989.80	1273631.01	Картометрический метод	5.00	Закрепление отсутствует
4619	-	-	355988.65	1273631.94	Картометрический метод	5.00	Закрепление отсутствует
4620	-	-	355988.37	1273632.43	Картометрический метод	5.00	Закрепление отсутствует
4621	-	-	355988.39	1273632.70	Картометрический метод	5.00	Закрепление отсутствует
4622	-	-	355989.50	1273634.92	Картометрический метод	5.00	Закрепление отсутствует
4623	-	-	355992.10	1273639.38	Картометрический метод	5.00	Закрепление отсутствует
4624	-	-	355992.29	1273640.34	Картометрический метод	5.00	Закрепление отсутствует
4625	-	-	355992.16	1273641.02	Картометрический метод	5.00	Закрепление отсутствует
4626	-	-	355991.36	1273642.35	Картометрический метод	5.00	Закрепление отсутствует
4627	-	-	355990.16	1273643.21	Картометрический метод	5.00	Закрепление отсутствует
4628	-	-	355989.28	1273643.48	Картометрический метод	5.00	Закрепление отсутствует
4629	-	-	355987.64	1273643.46	Картометрический метод	5.00	Закрепление отсутствует
4630	-	-	355986.97	1273643.07	Картометрический метод	5.00	Закрепление отсутствует
4500	-	-	355985.72	1273641.63	Картометрический метод	5.00	Закрепление отсутствует
4631	-	-	355732.55	1277765.67	Картометрический метод	5.00	Закрепление отсутствует
4632	-	-	355717.52	1277771.75	Картометрический метод	5.00	Закрепление отсутствует
4633	-	-	355708.16	1277755.64	Картометрический метод	5.00	Закрепление отсутствует
4634	-	-	355672.18	1277693.66	Картометрический метод	5.00	Закрепление отсутствует
4635	-	-	355731.26	1277672.00	Картометрический метод	5.00	Закрепление отсутствует
4636	-	-	355746.00	1277672.14	Картометрический метод	5.00	Закрепление отсутствует
4637	-	-	355753.95	1277690.55	Картометрический метод	5.00	Закрепление отсутствует
4638	-	-	355738.41	1277698.21	Картометрический метод	5.00	Закрепление отсутствует
4639	-	-	355734.97	1277697.05	Картометрический метод	5.00	Закрепление отсутствует
4640	-	-	355732.01	1277695.97	Картометрический метод	5.00	Закрепление отсутствует
4641	-	-	355727.51	1277693.64	Картометрический метод	5.00	Закрепление отсутствует

2. Сведения о характерных точках границ объекта							
Обозначение характерных точек границ	Существующие координаты, м		Измененные (уточненные) координаты, м		Метод определения координат характерной точки	Средняя квадратическая погрешность положения характерной точки (M _t), м	Описание обозначения точки на местности (при наличии)
	X	Y	X	Y			
1	2	3	4	5	6	7	8
4642	-	-	355723.62	1277693.02	Картометрический метод	5.00	Закрепление отсутствует
4643	-	-	355720.05	1277689.60	Картометрический метод	5.00	Закрепление отсутствует
4644	-	-	355716.94	1277688.98	Картометрический метод	5.00	Закрепление отсутствует
4645	-	-	355712.28	1277690.53	Картометрический метод	5.00	Закрепление отсутствует
4646	-	-	355708.09	1277692.08	Картометрический метод	5.00	Закрепление отсутствует
4647	-	-	355704.67	1277693.64	Картометрический метод	5.00	Закрепление отсутствует
4648	-	-	355699.39	1277691.62	Картометрический метод	5.00	Закрепление отсутствует
4649	-	-	355696.28	1277691.31	Картометрический метод	5.00	Закрепление отсутствует
4650	-	-	355694.41	1277693.02	Картометрический метод	5.00	Закрепление отсутствует
4651	-	-	355692.87	1277695.84	Картометрический метод	5.00	Закрепление отсутствует
4652	-	-	355692.30	1277699.38	Картометрический метод	5.00	Закрепление отсутствует
4653	-	-	355694.12	1277704.48	Картометрический метод	5.00	Закрепление отсутствует
4654	-	-	355695.43	1277707.78	Картометрический метод	5.00	Закрепление отсутствует
4655	-	-	355699.55	1277712.38	Картометрический метод	5.00	Закрепление отсутствует
4656	-	-	355703.06	1277714.12	Картометрический метод	5.00	Закрепление отсутствует
4657	-	-	355705.76	1277713.67	Картометрический метод	5.00	Закрепление отсутствует
4658	-	-	355709.49	1277713.51	Картометрический метод	5.00	Закрепление отсутствует
4659	-	-	355714.61	1277713.98	Картометрический метод	5.00	Закрепление отсутствует
4660	-	-	355717.25	1277713.20	Картометрический метод	5.00	Закрепление отсутствует
4661	-	-	355718.50	1277711.18	Картометрический метод	5.00	Закрепление отсутствует
4662	-	-	355718.65	1277707.77	Картометрический метод	5.00	Закрепление отсутствует
4663	-	-	355720.83	1277704.66	Картометрический метод	5.00	Закрепление отсутствует
4664	-	-	355724.56	1277700.62	Картометрический метод	5.00	Закрепление отсутствует
4665	-	-	355728.44	1277700.00	Картометрический метод	5.00	Закрепление отсутствует
4666	-	-	355732.01	1277701.09	Картометрический метод	5.00	Закрепление отсутствует
4667	-	-	355736.52	1277703.73	Картометрический метод	5.00	Закрепление отсутствует

2. Сведения о характерных точках границ объекта							
Обозначение характерных точек границ	Существующие координаты, м		Измененные (уточненные) координаты, м		Метод определения координат характерной точки	Средняя квадратическая погрешность положения характерной точки (M _t), м	Описание обозначения точки на местности (при наличии)
	X	Y	X	Y			
1	2	3	4	5	6	7	8
4668	-	-	355741.69	1277705.42	Картометрический метод	5.00	Закрепление отсутствует
4669	-	-	355755.83	1277736.26	Картометрический метод	5.00	Закрепление отсутствует
4670	-	-	355770.21	1277735.03	Картометрический метод	5.00	Закрепление отсутствует
4671	-	-	355770.69	1277734.94	Картометрический метод	5.00	Закрепление отсутствует
4672	-	-	355769.51	1277739.73	Картометрический метод	5.00	Закрепление отсутствует
4673	-	-	355765.63	1277744.55	Картометрический метод	5.00	Закрепление отсутствует
4674	-	-	355762.52	1277746.41	Картометрический метод	5.00	Закрепление отсутствует
4675	-	-	355756.87	1277748.97	Картометрический метод	5.00	Закрепление отсутствует
4676	-	-	355751.12	1277738.98	Картометрический метод	5.00	Закрепление отсутствует
4677	-	-	355742.58	1277726.40	Картометрический метод	5.00	Закрепление отсутствует
4678	-	-	355732.63	1277717.09	Картометрический метод	5.00	Закрепление отсутствует
4679	-	-	355710.26	1277727.03	Картометрический метод	5.00	Закрепление отсутствует
4631	-	-	355732.55	1277765.67	Картометрический метод	5.00	Закрепление отсутствует
4680	-	-	353330.86	1269514.06	Картометрический метод	5.00	Закрепление отсутствует
4681	-	-	353329.19	1269513.74	Картометрический метод	5.00	Закрепление отсутствует
4682	-	-	353320.34	1269511.98	Картометрический метод	5.00	Закрепление отсутствует
4683	-	-	353307.52	1269509.75	Картометрический метод	5.00	Закрепление отсутствует
4684	-	-	353300.39	1269508.80	Картометрический метод	5.00	Закрепление отсутствует
4685	-	-	353287.47	1269507.62	Картометрический метод	5.00	Закрепление отсутствует
4686	-	-	353277.45	1269507.32	Картометрический метод	5.00	Закрепление отсутствует
4687	-	-	353277.19	1269507.31	Картометрический метод	5.00	Закрепление отсутствует
4688	-	-	353244.38	1269506.33	Картометрический метод	5.00	Закрепление отсутствует
4689	-	-	353228.69	1269506.92	Картометрический метод	5.00	Закрепление отсутствует
4690	-	-	353220.72	1269507.51	Картометрический метод	5.00	Закрепление отсутствует
4691	-	-	353209.19	1269509.03	Картометрический метод	5.00	Закрепление отсутствует
4692	-	-	353193.76	1269511.86	Картометрический метод	5.00	Закрепление отсутствует

2. Сведения о характерных точках границ объекта							
Обозначение характерных точек границ	Существующие координаты, м		Измененные (уточненные) координаты, м		Метод определения координат характерной точки	Средняя квадратическая погрешность положения характерной точки (M _t), м	Описание обозначения точки на местности (при наличии)
	X	Y	X	Y			
1	2	3	4	5	6	7	8
4693	-	-	353189.05	1269512.90	Картометрический метод	5.00	Закрепление отсутствует
4694	-	-	353184.85	1269484.66	Картометрический метод	5.00	Закрепление отсутствует
4695	-	-	353185.62	1269484.01	Картометрический метод	5.00	Закрепление отсутствует
4696	-	-	353185.34	1269483.86	Картометрический метод	5.00	Закрепление отсутствует
4697	-	-	353184.72	1269483.78	Картометрический метод	5.00	Закрепление отсутствует
4698	-	-	353183.83	1269477.82	Картометрический метод	5.00	Закрепление отсутствует
4699	-	-	353188.24	1269478.09	Картометрический метод	5.00	Закрепление отсутствует
4700	-	-	353205.77	1269479.37	Картометрический метод	5.00	Закрепление отсутствует
4701	-	-	353240.65	1269482.31	Картометрический метод	5.00	Закрепление отсутствует
4702	-	-	353279.00	1269485.41	Картометрический метод	5.00	Закрепление отсутствует
4703	-	-	353297.02	1269489.77	Картометрический метод	5.00	Закрепление отсутствует
4704	-	-	353303.31	1269491.93	Картометрический метод	5.00	Закрепление отсутствует
4705	-	-	353309.30	1269493.99	Картометрический метод	5.00	Закрепление отсутствует
4706	-	-	353311.97	1269494.70	Картометрический метод	5.00	Закрепление отсутствует
4707	-	-	353320.26	1269496.90	Картометрический метод	5.00	Закрепление отсутствует
4708	-	-	353336.49	1269501.82	Картометрический метод	5.00	Закрепление отсутствует
4709	-	-	353339.15	1269503.07	Картометрический метод	5.00	Закрепление отсутствует
4710	-	-	353342.47	1269505.60	Картометрический метод	5.00	Закрепление отсутствует
4711	-	-	353348.11	1269509.60	Картометрический метод	5.00	Закрепление отсутствует
4712	-	-	353356.57	1269514.43	Картометрический метод	5.00	Закрепление отсутствует
4713	-	-	353366.27	1269518.20	Картометрический метод	5.00	Закрепление отсутствует
4714	-	-	353366.25	1269518.99	Картометрический метод	5.00	Закрепление отсутствует
4715	-	-	353366.21	1269520.64	Картометрический метод	5.00	Закрепление отсутствует
4716	-	-	353352.87	1269518.28	Картометрический метод	5.00	Закрепление отсутствует
4680	-	-	353330.86	1269514.06	Картометрический метод	5.00	Закрепление отсутствует
4717	-	-	348692.44	1268880.71	Картометрический метод	5.00	Закрепление отсутствует

2. Сведения о характерных точках границ объекта							
Обозначение характерных точек границ	Существующие координаты, м		Измененные (уточненные) координаты, м		Метод определения координат характерной точки	Средняя квадратическая погрешность положения характерной точки (M _t), м	Описание обозначения точки на местности (при наличии)
	X	Y	X	Y			
1	2	3	4	5	6	7	8
4718	-	-	348695.15	1268880.75	Картометрический метод	5.00	Закрепление отсутствует
4719	-	-	348697.93	1268880.79	Картометрический метод	5.00	Закрепление отсутствует
4720	-	-	348701.23	1268880.83	Картометрический метод	5.00	Закрепление отсутствует
4721	-	-	348705.37	1268880.89	Картометрический метод	5.00	Закрепление отсутствует
4722	-	-	348708.18	1268880.93	Картометрический метод	5.00	Закрепление отсутствует
4723	-	-	348712.61	1268882.99	Картометрический метод	5.00	Закрепление отсутствует
4724	-	-	348718.17	1268885.58	Картометрический метод	5.00	Закрепление отсутствует
4725	-	-	348722.89	1268887.77	Картометрический метод	5.00	Закрепление отсутствует
4726	-	-	348728.16	1268890.22	Картометрический метод	5.00	Закрепление отсутствует
4727	-	-	348780.22	1268893.33	Картометрический метод	5.00	Закрепление отсутствует
4728	-	-	348833.15	1268952.49	Картометрический метод	5.00	Закрепление отсутствует
4729	-	-	348825.63	1268948.45	Картометрический метод	5.00	Закрепление отсутствует
4730	-	-	348820.50	1268945.59	Картометрический метод	5.00	Закрепление отсутствует
4731	-	-	348815.67	1268943.11	Картометрический метод	5.00	Закрепление отсутствует
4732	-	-	348813.47	1268942.48	Картометрический метод	5.00	Закрепление отсутствует
4733	-	-	348809.74	1268941.13	Картометрический метод	5.00	Закрепление отсутствует
4734	-	-	348805.67	1268939.78	Картометрический метод	5.00	Закрепление отсутствует
4735	-	-	348802.40	1268938.59	Картометрический метод	5.00	Закрепление отсутствует
4736	-	-	348798.24	1268936.96	Картометрический метод	5.00	Закрепление отсутствует
4737	-	-	348794.32	1268935.46	Картометрический метод	5.00	Закрепление отсутствует
4738	-	-	348789.69	1268933.66	Картометрический метод	5.00	Закрепление отсутствует
4739	-	-	348785.15	1268931.70	Картометрический метод	5.00	Закрепление отсутствует
4740	-	-	348779.70	1268929.73	Картометрический метод	5.00	Закрепление отсутствует
4741	-	-	348776.06	1268928.37	Картометрический метод	5.00	Закрепление отсутствует
4742	-	-	348771.22	1268926.86	Картометрический метод	5.00	Закрепление отсутствует
4743	-	-	348753.77	1268920.83	Картометрический метод	5.00	Закрепление отсутствует

2. Сведения о характерных точках границ объекта							
Обозначение характерных точек границ	Существующие координаты, м		Измененные (уточненные) координаты, м		Метод определения координат характерной точки	Средняя квадратическая погрешность положения характерной точки (M _t), м	Описание обозначения точки на местности (при наличии)
	X	Y	X	Y			
1	2	3	4	5	6	7	8
4744	-	-	348743.67	1268918.02	Картометрический метод	5.00	Закрепление отсутствует
4745	-	-	348742.86	1268917.57	Картометрический метод	5.00	Закрепление отсутствует
4746	-	-	348737.01	1268912.23	Картометрический метод	5.00	Закрепление отсутствует
4747	-	-	348732.51	1268909.23	Картометрический метод	5.00	Закрепление отсутствует
4748	-	-	348729.24	1268908.35	Картометрический метод	5.00	Закрепление отсутствует
4749	-	-	348725.02	1268907.51	Картометрический метод	5.00	Закрепление отсутствует
4750	-	-	348721.54	1268907.51	Картометрический метод	5.00	Закрепление отсутствует
4751	-	-	348715.97	1268908.54	Картометрический метод	5.00	Закрепление отсутствует
4752	-	-	348710.27	1268909.52	Картометрический метод	5.00	Закрепление отсутствует
4753	-	-	348707.56	1268909.33	Картометрический метод	5.00	Закрепление отсутствует
4754	-	-	348704.58	1268909.33	Картометрический метод	5.00	Закрепление отсутствует
4755	-	-	348698.12	1268908.32	Картометрический метод	5.00	Закрепление отсутствует
4756	-	-	348693.37	1268908.32	Картометрический метод	5.00	Закрепление отсутствует
4757	-	-	348685.09	1268908.32	Картометрический метод	5.00	Закрепление отсутствует
4758	-	-	348673.59	1268908.12	Картометрический метод	5.00	Закрепление отсутствует
4759	-	-	348664.52	1268907.92	Картометрический метод	5.00	Закрепление отсутствует
4760	-	-	348663.63	1268907.87	Картометрический метод	5.00	Закрепление отсутствует
4761	-	-	348690.22	1268880.68	Картометрический метод	5.00	Закрепление отсутствует
4717	-	-	348692.44	1268880.71	Картометрический метод	5.00	Закрепление отсутствует
4762	-	-	352843.34	1269494.40	Картометрический метод	5.00	Закрепление отсутствует
4763	-	-	352844.63	1269492.02	Картометрический метод	5.00	Закрепление отсутствует
4764	-	-	352845.71	1269488.35	Картометрический метод	5.00	Закрепление отсутствует
4765	-	-	352846.79	1269486.84	Картометрический метод	5.00	Закрепление отсутствует
4766	-	-	352850.89	1269485.76	Картометрический метод	5.00	Закрепление отсутствует
4767	-	-	352854.13	1269484.47	Картометрический метод	5.00	Закрепление отсутствует
4768	-	-	352857.16	1269482.96	Картометрический метод	5.00	Закрепление отсутствует

2. Сведения о характерных точках границ объекта							
Обозначение характерных точек границ	Существующие координаты, м		Измененные (уточненные) координаты, м		Метод определения координат характерной точки	Средняя квадратическая погрешность положения характерной точки (M _t), м	Описание обозначения точки на местности (при наличии)
	X	Y	X	Y			
1	2	3	4	5	6	7	8
4769	-	-	352858.88	1269483.17	Картометрический метод	5.00	Закрепление отсутствует
4770	-	-	352860.83	1269482.53	Картометрический метод	5.00	Закрепление отсутствует
4771	-	-	352861.26	1269481.88	Картометрический метод	5.00	Закрепление отсутствует
4772	-	-	352861.26	1269480.15	Картометрический метод	5.00	Закрепление отсутствует
4773	-	-	352860.40	1269476.27	Картометрический метод	5.00	Закрепление отсутствует
4774	-	-	352860.40	1269474.11	Картометрический метод	5.00	Закрепление отсутствует
4775	-	-	352862.34	1269472.17	Картометрический метод	5.00	Закрепление отсутствует
4776	-	-	352863.20	1269470.66	Картометрический метод	5.00	Закрепление отсутствует
4777	-	-	352863.64	1269468.28	Картометрический метод	5.00	Закрепление отсутствует
4778	-	-	352863.20	1269466.77	Картометрический метод	5.00	Закрепление отсутствует
4779	-	-	352861.04	1269466.34	Картометрический метод	5.00	Закрепление отсутствует
4780	-	-	352858.02	1269467.20	Картометрический метод	5.00	Закрепление отсутствует
4781	-	-	352851.33	1269469.36	Картометрический метод	5.00	Закрепление отсутствует
4782	-	-	352847.44	1269469.58	Картометрический метод	5.00	Закрепление отсутствует
4783	-	-	352845.71	1269467.63	Картометрический метод	5.00	Закрепление отсутствует
4784	-	-	352845.71	1269464.18	Картометрический метод	5.00	Закрепление отсутствует
4785	-	-	352845.06	1269460.51	Картометрический метод	5.00	Закрепление отсутствует
4786	-	-	352843.77	1269457.92	Картометрический метод	5.00	Закрепление отсутствует
4787	-	-	352840.31	1269456.20	Картометрический метод	5.00	Закрепление отсутствует
4788	-	-	352836.64	1269456.63	Картометрический метод	5.00	Закрепление отсутствует
4789	-	-	352831.67	1269456.84	Картометрический метод	5.00	Закрепление отсутствует
4790	-	-	352828.65	1269455.33	Картометрический метод	5.00	Закрепление отсутствует
4791	-	-	352827.79	1269452.53	Картометрический метод	5.00	Закрепление отсутствует
4792	-	-	352828.87	1269448.86	Картометрический метод	5.00	Закрепление отсутствует
4793	-	-	352830.89	1269443.48	Картометрический метод	5.00	Закрепление отсутствует
4794	-	-	352832.49	1269443.82	Картометрический метод	5.00	Закрепление отсутствует

2. Сведения о характерных точках границ объекта							
Обозначение характерных точек границ	Существующие координаты, м		Измененные (уточненные) координаты, м		Метод определения координат характерной точки	Средняя квадратическая погрешность положения характерной точки (M _t), м	Описание обозначения точки на местности (при наличии)
	X	Y	X	Y			
1	2	3	4	5	6	7	8
4795	-	-	352853.15	1269447.26	Картометрический метод	5.00	Закрепление отсутствует
4796	-	-	352870.07	1269449.21	Картометрический метод	5.00	Закрепление отсутствует
4797	-	-	352903.74	1269451.15	Картометрический метод	5.00	Закрепление отсутствует
4798	-	-	352950.23	1269457.14	Картометрический метод	5.00	Закрепление отсутствует
4799	-	-	352985.85	1269460.42	Картометрический метод	5.00	Закрепление отсутствует
4800	-	-	352985.76	1269460.44	Картометрический метод	5.00	Закрепление отсутствует
4801	-	-	352899.85	1269490.78	Картометрический метод	5.00	Закрепление отсутствует
4802	-	-	352898.50	1269490.49	Картометрический метод	5.00	Закрепление отсутствует
4803	-	-	352896.99	1269491.79	Картометрический метод	5.00	Закрепление отсутствует
4804	-	-	352895.05	1269493.73	Картометрический метод	5.00	Закрепление отсутствует
4805	-	-	352891.81	1269495.89	Картометрический метод	5.00	Закрепление отсутствует
4806	-	-	352889.44	1269496.88	Картометрический метод	5.00	Закрепление отсутствует
4807	-	-	352889.22	1269496.97	Картометрический метод	5.00	Закрепление отсутствует
4808	-	-	352885.55	1269496.97	Картометрический метод	5.00	Закрепление отсутствует
4809	-	-	352881.88	1269495.02	Картометрический метод	5.00	Закрепление отсутствует
4810	-	-	352878.64	1269495.24	Картометрический метод	5.00	Закрепление отсутствует
4811	-	-	352874.53	1269497.62	Картометрический метод	5.00	Закрепление отсутствует
4812	-	-	352872.60	1269497.18	Картометрический метод	5.00	Закрепление отсутствует
4813	-	-	352871.75	1269495.48	Картометрический метод	5.00	Закрепление отсутствует
4814	-	-	352871.53	1269493.53	Картометрический метод	5.00	Закрепление отсутствует
4815	-	-	352872.61	1269491.60	Картометрический метод	5.00	Закрепление отсутствует
4816	-	-	352875.20	1269489.22	Картометрический метод	5.00	Закрепление отсутствует
4817	-	-	352876.71	1269487.27	Картометрический метод	5.00	Закрепление отсутствует
4818	-	-	352877.58	1269485.98	Картометрический метод	5.00	Закрепление отсутствует
4819	-	-	352878.66	1269484.04	Картометрический метод	5.00	Закрепление отсутствует
4820	-	-	352878.66	1269482.96	Картометрический метод	5.00	Закрепление отсутствует

2. Сведения о характерных точках границ объекта							
Обозначение характерных точек границ	Существующие координаты, м		Измененные (уточненные) координаты, м		Метод определения координат характерной точки	Средняя квадратическая погрешность положения характерной точки (M _t), м	Описание обозначения точки на местности (при наличии)
	X	Y	X	Y			
1	2	3	4	5	6	7	8
4821	-	-	352878.66	1269479.73	Картометрический метод	5.00	Закрепление отсутствует
4822	-	-	352880.15	1269478.45	Картометрический метод	5.00	Закрепление отсутствует
4823	-	-	352881.66	1269478.88	Картометрический метод	5.00	Закрепление отсутствует
4824	-	-	352882.75	1269478.66	Картометрический метод	5.00	Закрепление отсутствует
4825	-	-	352883.61	1269476.07	Картометрический метод	5.00	Закрепление отсутствует
4826	-	-	352885.76	1269475.42	Картометрический метод	5.00	Закрепление отсутствует
4827	-	-	352887.29	1269474.99	Картометрический метод	5.00	Закрепление отсутствует
4828	-	-	352887.29	1269473.03	Картометрический метод	5.00	Закрепление отсутствует
4829	-	-	352885.77	1269469.78	Картометрический метод	5.00	Закрепление отсутствует
4830	-	-	352881.88	1269468.05	Картометрический метод	5.00	Закрепление отсутствует
4831	-	-	352877.34	1269466.54	Картометрический метод	5.00	Закрепление отсутствует
4832	-	-	352874.32	1269466.32	Картометрический метод	5.00	Закрепление отсутствует
4833	-	-	352871.93	1269467.61	Картометрический метод	5.00	Закрепление отсутствует
4834	-	-	352870.41	1269470.87	Картометрический метод	5.00	Закрепление отсутствует
4835	-	-	352870.41	1269473.03	Картометрический метод	5.00	Закрепление отсутствует
4836	-	-	352870.19	1269475.84	Картометрический метод	5.00	Закрепление отсутствует
4837	-	-	352869.33	1269478.86	Картометрический метод	5.00	Закрепление отсутствует
4838	-	-	352868.25	1269481.45	Картометрический метод	5.00	Закрепление отсутствует
4839	-	-	352867.60	1269484.25	Картометрический метод	5.00	Закрепление отсутствует
4840	-	-	352866.95	1269488.14	Картометрический метод	5.00	Закрепление отсутствует
4841	-	-	352867.60	1269493.32	Картометрический метод	5.00	Закрепление отсутствует
4842	-	-	352867.60	1269496.34	Картометрический метод	5.00	Закрепление отсутствует
4843	-	-	352866.09	1269499.57	Картометрический метод	5.00	Закрепление отсутствует
4844	-	-	352860.87	1269504.47	Картометрический метод	5.00	Закрепление отсутствует
4845	-	-	352857.33	1269504.47	Картометрический метод	5.00	Закрепление отсутствует
4846	-	-	352855.54	1269504.47	Картометрический метод	5.00	Закрепление отсутствует

2. Сведения о характерных точках границ объекта							
Обозначение характерных точек границ	Существующие координаты, м		Измененные (уточненные) координаты, м		Метод определения координат характерной точки	Средняя квадратическая погрешность положения характерной точки (M _t), м	Описание обозначения точки на местности (при наличии)
	X	Y	X	Y			
1	2	3	4	5	6	7	8
4847	-	-	352854.29	1269504.47	Картометрический метод	5.00	Закрепление отсутствует
4848	-	-	352851.60	1269504.12	Картометрический метод	5.00	Закрепление отсутствует
4849	-	-	352847.49	1269500.90	Картометрический метод	5.00	Закрепление отсутствует
4850	-	-	352844.63	1269497.20	Картометрический метод	5.00	Закрепление отсутствует
4762	-	-	352843.34	1269494.40	Картометрический метод	5.00	Закрепление отсутствует
4851	-	-	355660.02	1277919.34	Картометрический метод	5.00	Закрепление отсутствует
4852	-	-	355655.29	1277919.10	Картометрический метод	5.00	Закрепление отсутствует
4853	-	-	355650.71	1277917.04	Картометрический метод	5.00	Закрепление отсутствует
4854	-	-	355650.76	1277915.38	Картометрический метод	5.00	Закрепление отсутствует
4855	-	-	355650.14	1277912.63	Картометрический метод	5.00	Закрепление отсутствует
4856	-	-	355648.68	1277910.66	Картометрический метод	5.00	Закрепление отсутствует
4857	-	-	355647.33	1277909.93	Картометрический метод	5.00	Закрепление отсутствует
4858	-	-	355646.04	1277909.82	Картометрический метод	5.00	Закрепление отсутствует
4859	-	-	355644.19	1277909.93	Картометрический метод	5.00	Закрепление отсутствует
4860	-	-	355642.16	1277910.55	Картометрический метод	5.00	Закрепление отсутствует
4861	-	-	355639.46	1277912.23	Картометрический метод	5.00	Закрепление отсутствует
4862	-	-	355632.84	1277910.85	Картометрический метод	5.00	Закрепление отсутствует
4863	-	-	355627.64	1277912.27	Картометрический метод	5.00	Закрепление отсутствует
4864	-	-	355624.09	1277915.58	Картометрический метод	5.00	Закрепление отсутствует
4865	-	-	355619.36	1277926.68	Картометрический метод	5.00	Закрепление отсутствует
4866	-	-	355616.29	1277931.41	Картометрический метод	5.00	Закрепление отсутствует
4867	-	-	355610.86	1277932.59	Картометрический метод	5.00	Закрепление отсутствует
4868	-	-	355604.95	1277930.93	Картометрический метод	5.00	Закрепление отсутствует
4869	-	-	355600.10	1277928.82	Картометрический метод	5.00	Закрепление отсутствует
4870	-	-	355568.38	1277874.91	Картометрический метод	5.00	Закрепление отсутствует
4871	-	-	355613.48	1277881.94	Картометрический метод	5.00	Закрепление отсутствует

2. Сведения о характерных точках границ объекта							
Обозначение характерных точек границ	Существующие координаты, м		Измененные (уточненные) координаты, м		Метод определения координат характерной точки	Средняя квадратическая погрешность положения характерной точки (M _t), м	Описание обозначения точки на местности (при наличии)
	X	Y	X	Y			
1	2	3	4	5	6	7	8
4872	-	-	355646.17	1277838.33	Картометрический метод	5.00	Закрепление отсутствует
4873	-	-	355652.22	1277840.92	Картометрический метод	5.00	Закрепление отсутствует
4874	-	-	355655.06	1277843.28	Картометрический метод	5.00	Закрепление отсутствует
4875	-	-	355656.71	1277845.66	Картометрический метод	5.00	Закрепление отсутствует
4876	-	-	355649.66	1277850.34	Картометрический метод	5.00	Закрепление отсутствует
4877	-	-	355649.09	1277849.49	Картометрический метод	5.00	Закрепление отсутствует
4878	-	-	355645.87	1277851.63	Картометрический метод	5.00	Закрепление отсутствует
4879	-	-	355640.05	1277856.67	Картометрический метод	5.00	Закрепление отсутствует
4880	-	-	355638.80	1277858.39	Картометрический метод	5.00	Закрепление отсутствует
4881	-	-	355638.34	1277860.57	Картометрический метод	5.00	Закрепление отсутствует
4882	-	-	355640.36	1277866.79	Картометрический метод	5.00	Закрепление отсутствует
4883	-	-	355648.30	1277877.05	Картометрический метод	5.00	Закрепление отсутствует
4884	-	-	355660.42	1277868.67	Картометрический метод	5.00	Закрепление отсутствует
4885	-	-	355663.37	1277872.99	Картометрический метод	5.00	Закрепление отсутствует
4886	-	-	355666.31	1277871.01	Картометрический метод	5.00	Закрепление отсутствует
4887	-	-	355668.21	1277873.83	Картометрический метод	5.00	Закрепление отсутствует
4888	-	-	355674.12	1277883.06	Картометрический метод	5.00	Закрепление отсутствует
4889	-	-	355659.17	1277893.96	Картометрический метод	5.00	Закрепление отсутствует
4890	-	-	355666.63	1277906.39	Картометрический метод	5.00	Закрепление отсутствует
4891	-	-	355662.28	1277910.27	Картометрический метод	5.00	Закрепление отсутствует
4892	-	-	355666.16	1277915.69	Картометрический метод	5.00	Закрепление отсутствует
4893	-	-	355664.26	1277917.45	Картометрический метод	5.00	Закрепление отсутствует
4851	-	-	355660.02	1277919.34	Картометрический метод	5.00	Закрепление отсутствует
4894	-	-	354380.58	1273291.37	Картометрический метод	5.00	Закрепление отсутствует
4895	-	-	354382.78	1273289.17	Картометрический метод	5.00	Закрепление отсутствует
4896	-	-	354402.16	1273283.04	Картометрический метод	5.00	Закрепление отсутствует

2. Сведения о характерных точках границ объекта							
Обозначение характерных точек границ	Существующие координаты, м		Измененные (уточненные) координаты, м		Метод определения координат характерной точки	Средняя квадратическая погрешность положения характерной точки (M _t), м	Описание обозначения точки на местности (при наличии)
	X	Y	X	Y			
1	2	3	4	5	6	7	8
4897	-	-	354404.85	1273281.00	Картометрический метод	5.00	Закрепление отсутствует
4898	-	-	354406.27	1273278.30	Картометрический метод	5.00	Закрепление отсутствует
4899	-	-	354406.27	1273275.14	Картометрический метод	5.00	Закрепление отсутствует
4900	-	-	354405.80	1273271.99	Картометрический метод	5.00	Закрепление отсутствует
4901	-	-	354403.91	1273268.05	Картометрический метод	5.00	Закрепление отсутствует
4902	-	-	354403.75	1273266.00	Картометрический метод	5.00	Закрепление отсутствует
4903	-	-	354404.37	1273264.44	Картометрический метод	5.00	Закрепление отсутствует
4904	-	-	354407.06	1273263.21	Картометрический метод	5.00	Закрепление отсутствует
4905	-	-	354409.28	1273261.63	Картометрический метод	5.00	Закрепление отсутствует
4906	-	-	354410.54	1273260.19	Картометрический метод	5.00	Закрепление отсутствует
4907	-	-	354410.86	1273258.77	Картометрический метод	5.00	Закрепление отсутствует
4908	-	-	354410.86	1273256.56	Картометрический метод	5.00	Закрепление отсутствует
4909	-	-	354409.91	1273253.25	Картометрический метод	5.00	Закрепление отсутствует
4910	-	-	354409.12	1273250.56	Картометрический метод	5.00	Закрепление отсутствует
4911	-	-	354407.23	1273247.08	Картометрический метод	5.00	Закрепление отсутствует
4912	-	-	354404.38	1273243.46	Картометрический метод	5.00	Закрепление отсутствует
4913	-	-	354402.01	1273240.30	Картометрический метод	5.00	Закрепление отсутствует
4914	-	-	354399.32	1273238.41	Картометрический метод	5.00	Закрепление отсутствует
4915	-	-	354395.25	1273240.17	Картометрический метод	5.00	Закрепление отсутствует
4916	-	-	354387.99	1273240.48	Картометрический метод	5.00	Закрепление отсутствует
4917	-	-	354381.21	1273238.75	Картометрический метод	5.00	Закрепление отсутствует
4918	-	-	354377.76	1273236.71	Картометрический метод	5.00	Закрепление отсутствует
4919	-	-	354376.34	1273234.20	Картометрический метод	5.00	Закрепление отсутствует
4920	-	-	354375.55	1273231.04	Картометрический метод	5.00	Закрепление отсутствует
4921	-	-	354375.08	1273228.36	Картометрический метод	5.00	Закрепление отсутствует
4922	-	-	354375.39	1273224.26	Картометрический метод	5.00	Закрепление отсутствует

2. Сведения о характерных точках границ объекта							
Обозначение характерных точек границ	Существующие координаты, м		Измененные (уточненные) координаты, м		Метод определения координат характерной точки	Средняя квадратическая погрешность положения характерной точки (M _t), м	Описание обозначения точки на местности (при наличии)
	X	Y	X	Y			
1	2	3	4	5	6	7	8
4923	-	-	354374.60	1273222.20	Картометрический метод	5.00	Закрепление отсутствует
4924	-	-	354370.20	1273216.23	Картометрический метод	5.00	Закрепление отсутствует
4925	-	-	354365.47	1273211.19	Картометрический метод	5.00	Закрепление отсутствует
4926	-	-	354360.10	1273204.56	Картометрический метод	5.00	Закрепление отсутствует
4927	-	-	354356.15	1273200.46	Картометрический метод	5.00	Закрепление отсутствует
4928	-	-	354355.53	1273200.14	Картометрический метод	5.00	Закрепление отсутствует
4929	-	-	354355.06	1273198.58	Картометрический метод	5.00	Закрепление отсутствует
4930	-	-	354355.53	1273197.50	Картометрический метод	5.00	Закрепление отсутствует
4931	-	-	354359.92	1273195.01	Картометрический метод	5.00	Закрепление отсутствует
4932	-	-	354363.07	1273193.59	Картометрический метод	5.00	Закрепление отсутствует
4933	-	-	354366.70	1273193.75	Картометрический метод	5.00	Закрепление отсутствует
4934	-	-	354370.17	1273194.06	Картометрический метод	5.00	Закрепление отсутствует
4935	-	-	354373.79	1273196.74	Картометрический метод	5.00	Закрепление отсутствует
4936	-	-	354376.46	1273199.42	Картометрический метод	5.00	Закрепление отсутствует
4937	-	-	354380.09	1273203.67	Картометрический метод	5.00	Закрепление отсутствует
4938	-	-	354382.16	1273205.73	Картометрический метод	5.00	Закрепление отсутствует
4939	-	-	354384.06	1273205.73	Картометрический метод	5.00	Закрепление отсутствует
4940	-	-	354384.55	1273204.45	Картометрический метод	5.00	Закрепление отсутствует
4941	-	-	354383.60	1273201.45	Картометрический метод	5.00	Закрепление отсутствует
4942	-	-	354368.45	1273173.84	Картометрический метод	5.00	Закрепление отсутствует
4943	-	-	354362.18	1273160.16	Картометрический метод	5.00	Закрепление отсутствует
4944	-	-	354360.12	1273156.40	Картометрический метод	5.00	Закрепление отсутствует
4945	-	-	354359.18	1273153.72	Картометрический метод	5.00	Закрепление отсутствует
4946	-	-	354358.55	1273150.09	Картометрический метод	5.00	Закрепление отсутствует
4947	-	-	354357.28	1273143.00	Картометрический метод	5.00	Закрепление отсутствует
4948	-	-	354356.50	1273136.23	Картометрический метод	5.00	Закрепление отсутствует

2. Сведения о характерных точках границ объекта							
Обозначение характерных точек границ	Существующие координаты, м		Измененные (уточненные) координаты, м		Метод определения координат характерной точки	Средняя квадратическая погрешность положения характерной точки (M _t), м	Описание обозначения точки на местности (при наличии)
	X	Y	X	Y			
1	2	3	4	5	6	7	8
4949	-	-	354355.87	1273129.92	Картометрический метод	5.00	Закрепление отсутствует
4950	-	-	354356.66	1273126.14	Картометрический метод	5.00	Закрепление отсутствует
4951	-	-	354356.66	1273123.92	Картометрический метод	5.00	Закрепление отсутствует
4952	-	-	354355.24	1273121.40	Картометрический метод	5.00	Закрепление отсутствует
4953	-	-	354352.71	1273118.87	Картометрический метод	5.00	Закрепление отсутствует
4954	-	-	354350.51	1273117.30	Картометрический метод	5.00	Закрепление отсутствует
4955	-	-	354348.61	1273115.09	Картометрический метод	5.00	Закрепление отсутствует
4956	-	-	354348.30	1273112.11	Картометрический метод	5.00	Закрепление отсутствует
4957	-	-	354348.00	1273105.69	Картометрический метод	5.00	Закрепление отсутствует
4958	-	-	354348.32	1273101.27	Картометрический метод	5.00	Закрепление отсутствует
4959	-	-	354349.27	1273096.86	Картометрический метод	5.00	Закрепление отсутствует
4960	-	-	354349.90	1273092.13	Картометрический метод	5.00	Закрепление отсутствует
4961	-	-	354349.90	1273088.66	Картометрический метод	5.00	Закрепление отсутствует
4962	-	-	354348.16	1273085.19	Картометрический метод	5.00	Закрепление отсутствует
4963	-	-	354342.01	1273076.36	Картометрический метод	5.00	Закрепление отсутствует
4964	-	-	354338.08	1273069.47	Картометрический метод	5.00	Закрепление отсутствует
4965	-	-	354338.00	1273067.50	Картометрический метод	5.00	Закрепление отсутствует
4966	-	-	354337.92	1273065.53	Картометрический метод	5.00	Закрепление отсутствует
4967	-	-	354339.02	1273059.85	Картометрический метод	5.00	Закрепление отсутствует
4968	-	-	354341.23	1273054.49	Картометрический метод	5.00	Закрепление отсутствует
4969	-	-	354343.44	1273050.08	Картометрический метод	5.00	Закрепление отсутствует
4970	-	-	354344.23	1273046.92	Картометрический метод	5.00	Закрепление отсутствует
4971	-	-	354343.13	1273044.07	Картометрический метод	5.00	Закрепление отсутствует
4972	-	-	354341.39	1273042.49	Картометрический метод	5.00	Закрепление отсутствует
4973	-	-	354340.12	1273041.23	Картометрический метод	5.00	Закрепление отсутствует
4974	-	-	354339.18	1273040.45	Картометрический метод	5.00	Закрепление отсутствует

2. Сведения о характерных точках границ объекта							
Обозначение характерных точек границ	Существующие координаты, м		Измененные (уточненные) координаты, м		Метод определения координат характерной точки	Средняя квадратическая погрешность положения характерной точки (M _t), м	Описание обозначения точки на местности (при наличии)
	X	Y	X	Y			
1	2	3	4	5	6	7	8
4975	-	-	354339.34	1273038.72	Картометрический метод	5.00	Закрепление отсутствует
4976	-	-	354339.81	1273037.31	Картометрический метод	5.00	Закрепление отсутствует
4977	-	-	354340.91	1273036.38	Картометрический метод	5.00	Закрепление отсутствует
4978	-	-	354342.48	1273035.60	Картометрический метод	5.00	Закрепление отсутствует
4979	-	-	354344.68	1273035.43	Картометрический метод	5.00	Закрепление отсутствует
4980	-	-	354346.60	1273034.80	Картометрический метод	5.00	Закрепление отсутствует
4981	-	-	354347.39	1273033.20	Картометрический метод	5.00	Закрепление отсутствует
4982	-	-	354347.50	1273031.84	Картометрический метод	5.00	Закрепление отсутствует
4983	-	-	354347.54	1273031.31	Картометрический метод	5.00	Закрепление отсутствует
4984	-	-	354348.02	1273028.80	Картометрический метод	5.00	Закрепление отсутствует
4985	-	-	354349.59	1273026.60	Картометрический метод	5.00	Закрепление отсутствует
4986	-	-	354353.70	1273024.08	Картометрический метод	5.00	Закрепление отсутствует
4987	-	-	354353.61	1273044.52	Картометрический метод	5.00	Закрепление отсутствует
4988	-	-	354356.44	1273065.94	Картометрический метод	5.00	Закрепление отсутствует
4989	-	-	354361.77	1273114.02	Картометрический метод	5.00	Закрепление отсутствует
4990	-	-	354365.80	1273141.09	Картометрический метод	5.00	Закрепление отсутствует
4991	-	-	354373.78	1273160.49	Картометрический метод	5.00	Закрепление отсутствует
4992	-	-	354390.09	1273192.97	Картометрический метод	5.00	Закрепление отсутствует
4993	-	-	354408.07	1273226.84	Картометрический метод	5.00	Закрепление отсутствует
4994	-	-	354418.16	1273256.97	Картометрический метод	5.00	Закрепление отсутствует
4995	-	-	354422.23	1273278.21	Картометрический метод	5.00	Закрепление отсутствует
4996	-	-	354423.38	1273284.25	Картометрический метод	5.00	Закрепление отсутствует
4997	-	-	354403.43	1273289.21	Картометрический метод	5.00	Закрепление отсутствует
4998	-	-	354379.88	1273295.07	Картометрический метод	5.00	Закрепление отсутствует
4999	-	-	354379.48	1273294.35	Картометрический метод	5.00	Закрепление отсутствует
4894	-	-	354380.58	1273291.37	Картометрический метод	5.00	Закрепление отсутствует

2. Сведения о характерных точках границ объекта							
Обозначение характерных точек границ	Существующие координаты, м		Измененные (уточненные) координаты, м		Метод определения координат характерной точки	Средняя квадратическая погрешность положения характерной точки (M _t), м	Описание обозначения точки на местности (при наличии)
	X	Y	X	Y			
1	2	3	4	5	6	7	8
5000	-	-	355844.01	1277838.97	Картометрический метод	5.00	Закрепление отсутствует
5001	-	-	355842.18	1277838.81	Картометрический метод	5.00	Закрепление отсутствует
5002	-	-	355837.16	1277833.16	Картометрический метод	5.00	Закрепление отсутствует
5003	-	-	355832.50	1277824.06	Картометрический метод	5.00	Закрепление отсутствует
5004	-	-	355826.72	1277809.64	Картометрический метод	5.00	Закрепление отсутствует
5005	-	-	355821.17	1277793.44	Картометрический метод	5.00	Закрепление отсутствует
5006	-	-	355815.85	1277779.91	Картометрический метод	5.00	Закрепление отсутствует
5007	-	-	355810.08	1277769.48	Картометрический метод	5.00	Закрепление отсутствует
5008	-	-	355807.19	1277763.04	Картометрический метод	5.00	Закрепление отсутствует
5009	-	-	355806.30	1277757.94	Картометрический метод	5.00	Закрепление отсутствует
5010	-	-	355806.30	1277755.05	Картометрический метод	5.00	Закрепление отсутствует
5011	-	-	355807.19	1277750.84	Картометрический метод	5.00	Закрепление отсутствует
5012	-	-	355809.19	1277748.40	Картометрический метод	5.00	Закрепление отсутствует
5013	-	-	355828.06	1277735.53	Картометрический метод	5.00	Закрепление отсутствует
5014	-	-	355839.43	1277727.02	Картометрический метод	5.00	Закрепление отсутствует
5015	-	-	355845.98	1277741.35	Картометрический метод	5.00	Закрепление отсутствует
5016	-	-	355858.08	1277766.40	Картометрический метод	5.00	Закрепление отсутствует
5017	-	-	355883.35	1277814.97	Картометрический метод	5.00	Закрепление отсутствует
5018	-	-	355884.67	1277817.54	Картометрический метод	5.00	Закрепление отсутствует
5019	-	-	355853.58	1277837.06	Картометрический метод	5.00	Закрепление отсутствует
5020	-	-	355852.57	1277837.46	Картометрический метод	5.00	Закрепление отсутствует
5021	-	-	355846.36	1277838.70	Картометрический метод	5.00	Закрепление отсутствует
5000	-	-	355844.01	1277838.97	Картометрический метод	5.00	Закрепление отсутствует
5022	-	-	349206.55	1266892.95	Картометрический метод	5.00	Закрепление отсутствует
5023	-	-	349207.89	1266890.91	Картометрический метод	5.00	Закрепление отсутствует
5024	-	-	349215.89	1266882.71	Картометрический метод	5.00	Закрепление отсутствует

2. Сведения о характерных точках границ объекта							
Обозначение характерных точек границ	Существующие координаты, м		Измененные (уточненные) координаты, м		Метод определения координат характерной точки	Средняя квадратическая погрешность положения характерной точки (M _t), м	Описание обозначения точки на местности (при наличии)
	X	Y	X	Y			
1	2	3	4	5	6	7	8
5025	-	-	349220.12	1266878.63	Картометрический метод	5.00	Закрепление отсутствует
5026	-	-	349225.69	1266875.46	Картометрический метод	5.00	Закрепление отсутствует
5027	-	-	349236.44	1266869.48	Картометрический метод	5.00	Закрепление отсутствует
5028	-	-	349239.18	1266866.70	Картометрический метод	5.00	Закрепление отсутствует
5029	-	-	349242.17	1266860.57	Картометрический метод	5.00	Закрепление отсутствует
5030	-	-	349242.51	1266857.58	Картометрический метод	5.00	Закрепление отсутствует
5031	-	-	349241.96	1266853.59	Картометрический метод	5.00	Закрепление отсутствует
5032	-	-	349238.53	1266846.63	Картометрический метод	5.00	Закрепление отсутствует
5033	-	-	349234.79	1266840.06	Картометрический метод	5.00	Закрепление отсутствует
5034	-	-	349227.50	1266831.91	Картометрический метод	5.00	Закрепление отсутствует
5035	-	-	349221.13	1266824.54	Картометрический метод	5.00	Закрепление отсутствует
5036	-	-	349216.85	1266820.16	Картометрический метод	5.00	Закрепление отсутствует
5037	-	-	349211.07	1266817.23	Картометрический метод	5.00	Закрепление отсутствует
5038	-	-	349203.54	1266814.27	Картометрический метод	5.00	Закрепление отсутствует
5039	-	-	349191.64	1266809.29	Картометрический метод	5.00	Закрепление отсутствует
5040	-	-	349185.88	1266806.66	Картометрический метод	5.00	Закрепление отсутствует
5041	-	-	349180.60	1266802.08	Картометрический метод	5.00	Закрепление отсутствует
5042	-	-	349177.31	1266799.19	Картометрический метод	5.00	Закрепление отсутствует
5043	-	-	349173.87	1266797.70	Картометрический метод	5.00	Закрепление отсутствует
5044	-	-	349172.98	1266796.50	Картометрический метод	5.00	Закрепление отсутствует
5045	-	-	349172.73	1266794.31	Картометрический метод	5.00	Закрепление отсутствует
5046	-	-	349173.08	1266792.62	Картометрический метод	5.00	Закрепление отсутствует
5047	-	-	349176.22	1266788.84	Картометрический метод	5.00	Закрепление отсутствует
5048	-	-	349182.23	1266781.28	Картометрический метод	5.00	Закрепление отсутствует
5049	-	-	349189.84	1266773.78	Картометрический метод	5.00	Закрепление отсутствует
5050	-	-	349190.68	1266771.59	Картометрический метод	5.00	Закрепление отсутствует

2. Сведения о характерных точках границ объекта							
Обозначение характерных точек границ	Существующие координаты, м		Измененные (уточненные) координаты, м		Метод определения координат характерной точки	Средняя квадратическая погрешность положения характерной точки (M _t), м	Описание обозначения точки на местности (при наличии)
	X	Y	X	Y			
1	2	3	4	5	6	7	8
5051	-	-	349189.29	1266767.95	Картометрический метод	5.00	Закрепление отсутствует
5052	-	-	349185.84	1266764.24	Картометрический метод	5.00	Закрепление отсутствует
5053	-	-	349181.95	1266761.55	Картометрический метод	5.00	Закрепление отсутствует
5054	-	-	349179.10	1266760.61	Картометрический метод	5.00	Закрепление отсутствует
5055	-	-	349173.29	1266759.81	Картометрический метод	5.00	Закрепление отсутствует
5056	-	-	349168.18	1266759.71	Картометрический метод	5.00	Закрепление отсутствует
5057	-	-	349163.50	1266759.51	Картометрический метод	5.00	Закрепление отсутствует
5058	-	-	349161.91	1266759.14	Картометрический метод	5.00	Закрепление отсутствует
5059	-	-	349159.14	1266757.23	Картометрический метод	5.00	Закрепление отсутствует
5060	-	-	349153.16	1266749.42	Картометрический метод	5.00	Закрепление отсутствует
5061	-	-	349147.05	1266740.05	Картометрический метод	5.00	Закрепление отсутствует
5062	-	-	349144.55	1266735.04	Картометрический метод	5.00	Закрепление отсутствует
5063	-	-	349142.90	1266730.24	Картометрический метод	5.00	Закрепление отсутствует
5064	-	-	349140.56	1266720.44	Картометрический метод	5.00	Закрепление отсутствует
5065	-	-	349137.89	1266705.21	Картометрический метод	5.00	Закрепление отсутствует
5066	-	-	349136.37	1266702.38	Картометрический метод	5.00	Закрепление отсутствует
5067	-	-	349134.46	1266700.74	Картометрический метод	5.00	Закрепление отсутствует
5068	-	-	349136.75	1266700.21	Картометрический метод	5.00	Закрепление отсутствует
5069	-	-	349139.46	1266700.64	Картометрический метод	5.00	Закрепление отсутствует
5070	-	-	349141.74	1266702.21	Картометрический метод	5.00	Закрепление отсутствует
5071	-	-	349143.57	1266704.32	Картометрический метод	5.00	Закрепление отсутствует
5072	-	-	349143.98	1266707.74	Картометрический метод	5.00	Закрепление отсутствует
5073	-	-	349143.56	1266710.15	Картометрический метод	5.00	Закрепление отсутствует
5074	-	-	349143.84	1266712.58	Картометрический метод	5.00	Закрепление отсутствует
5075	-	-	349145.13	1266714.73	Картометрический метод	5.00	Закрепление отсутствует
5076	-	-	349148.71	1266718.44	Картометрический метод	5.00	Закрепление отсутствует

2. Сведения о характерных точках границ объекта							
Обозначение характерных точек границ	Существующие координаты, м		Измененные (уточненные) координаты, м		Метод определения координат характерной точки	Средняя квадратическая погрешность положения характерной точки (M _t), м	Описание обозначения точки на местности (при наличии)
	X	Y	X	Y			
1	2	3	4	5	6	7	8
5077	-	-	349150.71	1266718.87	Картометрический метод	5.00	Закрепление отсутствует
5078	-	-	349153.27	1266718.87	Картометрический метод	5.00	Закрепление отсутствует
5079	-	-	349155.68	1266720.99	Картометрический метод	5.00	Закрепление отсутствует
5080	-	-	349157.08	1266724.53	Картометрический метод	5.00	Закрепление отсутствует
5081	-	-	349156.09	1266728.08	Картометрический метод	5.00	Закрепление отсутствует
5082	-	-	349154.52	1266730.36	Картометрический метод	5.00	Закрепление отсутствует
5083	-	-	349154.24	1266732.50	Картометрический метод	5.00	Закрепление отсутствует
5084	-	-	349154.97	1266733.65	Картометрический метод	5.00	Закрепление отсутствует
5085	-	-	349156.12	1266734.37	Картометрический метод	5.00	Закрепление отсутствует
5086	-	-	349159.39	1266733.94	Картометрический метод	5.00	Закрепление отсутствует
5087	-	-	349164.94	1266734.51	Картометрический метод	5.00	Закрепление отсутствует
5088	-	-	349171.49	1266737.35	Картометрический метод	5.00	Закрепление отсутствует
5089	-	-	349174.89	1266742.03	Картометрический метод	5.00	Закрепление отсутствует
5090	-	-	349178.02	1266748.43	Картометрический метод	5.00	Закрепление отсутствует
5091	-	-	349180.31	1266752.71	Картометрический метод	5.00	Закрепление отсутствует
5092	-	-	349182.60	1266754.72	Картометрический метод	5.00	Закрепление отсутствует
5093	-	-	349184.59	1266755.45	Картометрический метод	5.00	Закрепление отсутствует
5094	-	-	349185.30	1266755.71	Картометрический метод	5.00	Закрепление отсутствует
5095	-	-	349187.44	1266756.58	Картометрический метод	5.00	Закрепление отсутствует
5096	-	-	349190.43	1266759.14	Картометрический метод	5.00	Закрепление отсутствует
5097	-	-	349193.10	1266762.10	Картометрический метод	5.00	Закрепление отсутствует
5098	-	-	349195.82	1266766.93	Картометрический метод	5.00	Закрепление отсутствует
5099	-	-	349196.48	1266768.25	Картометрический метод	5.00	Закрепление отсутствует
5100	-	-	349197.24	1266769.77	Картометрический метод	5.00	Закрепление отсутствует
5101	-	-	349199.52	1266772.63	Картометрический метод	5.00	Закрепление отсутствует
5102	-	-	349202.09	1266775.34	Картометрический метод	5.00	Закрепление отсутствует

2. Сведения о характерных точках границ объекта							
Обозначение характерных точек границ	Существующие координаты, м		Измененные (уточненные) координаты, м		Метод определения координат характерной точки	Средняя квадратическая погрешность положения характерной точки (M _t), м	Описание обозначения точки на местности (при наличии)
	X	Y	X	Y			
1	2	3	4	5	6	7	8
5103	-	-	349205.50	1266780.03	Картометрический метод	5.00	Закрепление отсутствует
5104	-	-	349205.56	1266782.65	Картометрический метод	5.00	Закрепление отсутствует
5105	-	-	349208.05	1266786.43	Картометрический метод	5.00	Закрепление отсутствует
5106	-	-	349209.33	1266792.26	Картометрический метод	5.00	Закрепление отсутствует
5107	-	-	349210.34	1266797.25	Картометрический метод	5.00	Закрепление отсутствует
5108	-	-	349211.91	1266800.37	Картометрический метод	5.00	Закрепление отсутствует
5109	-	-	349215.18	1266805.06	Картометрический метод	5.00	Закрепление отсутствует
5110	-	-	349219.17	1266811.48	Картометрический метод	5.00	Закрепление отсутствует
5111	-	-	349222.45	1266817.03	Картометрический метод	5.00	Закрепление отсутствует
5112	-	-	349226.72	1266822.58	Картометрический метод	5.00	Закрепление отсутствует
5113	-	-	349233.55	1266831.12	Картометрический метод	5.00	Закрепление отсутствует
5114	-	-	349238.83	1266834.40	Картометрический метод	5.00	Закрепление отсутствует
5115	-	-	349242.25	1266834.82	Картометрический метод	5.00	Закрепление отсутствует
5116	-	-	349245.65	1266837.53	Картометрический метод	5.00	Закрепление отсутствует
5117	-	-	349248.63	1266842.21	Картометрический метод	5.00	Закрепление отсутствует
5118	-	-	349250.06	1266845.78	Картометрический метод	5.00	Закрепление отсутствует
5119	-	-	349251.79	1266847.50	Картометрический метод	5.00	Закрепление отсутствует
5120	-	-	349255.35	1266848.07	Картометрический метод	5.00	Закрепление отсутствует
5121	-	-	349259.05	1266849.49	Картометрический метод	5.00	Закрепление отсутствует
5122	-	-	349261.46	1266851.77	Картометрический метод	5.00	Закрепление отсутствует
5123	-	-	349262.73	1266854.01	Картометрический метод	5.00	Закрепление отсутствует
5124	-	-	349263.46	1266856.43	Картометрический метод	5.00	Закрепление отсутствует
5125	-	-	349263.89	1266858.43	Картометрический метод	5.00	Закрепление отсутствует
5126	-	-	349265.17	1266860.84	Картометрический метод	5.00	Закрепление отсутствует
5127	-	-	349266.45	1266864.54	Картометрический метод	5.00	Закрепление отсутствует
5128	-	-	349266.45	1266867.53	Картометрический метод	5.00	Закрепление отсутствует

2. Сведения о характерных точках границ объекта							
Обозначение характерных точек границ	Существующие координаты, м		Измененные (уточненные) координаты, м		Метод определения координат характерной точки	Средняя квадратическая погрешность положения характерной точки (M _t), м	Описание обозначения точки на местности (при наличии)
	X	Y	X	Y			
1	2	3	4	5	6	7	8
5129	-	-	349265.17	1266869.24	Картометрический метод	5.00	Закрепление отсутствует
5130	-	-	349263.60	1266870.38	Картометрический метод	5.00	Закрепление отсутствует
5131	-	-	349261.90	1266871.94	Картометрический метод	5.00	Закрепление отсутствует
5132	-	-	349261.18	1266874.08	Картометрический метод	5.00	Закрепление отсутствует
5133	-	-	349260.90	1266876.64	Картометрический метод	5.00	Закрепление отсутствует
5134	-	-	349260.04	1266878.92	Картометрический метод	5.00	Закрепление отсутствует
5135	-	-	349256.63	1266881.76	Картометрический метод	5.00	Закрепление отсутствует
5136	-	-	349253.50	1266882.05	Картометрический метод	5.00	Закрепление отсутствует
5137	-	-	349251.22	1266882.33	Картометрический метод	5.00	Закрепление отсутствует
5138	-	-	349249.51	1266883.76	Картометрический метод	5.00	Закрепление отсутствует
5139	-	-	349246.38	1266885.32	Картометрический метод	5.00	Закрепление отсутствует
5140	-	-	349243.10	1266885.89	Картометрический метод	5.00	Закрепление отсутствует
5141	-	-	349237.27	1266885.18	Картометрический метод	5.00	Закрепление отсутствует
5142	-	-	349232.85	1266884.75	Картометрический метод	5.00	Закрепление отсутствует
5143	-	-	349230.29	1266885.89	Картометрический метод	5.00	Закрепление отсутствует
5144	-	-	349228.44	1266888.31	Картометрический метод	5.00	Закрепление отсутствует
5145	-	-	349227.45	1266892.72	Картометрический метод	5.00	Закрепление отсутствует
5146	-	-	349226.59	1266894.28	Картометрический метод	5.00	Закрепление отсутствует
5147	-	-	349224.03	1266895.99	Картометрический метод	5.00	Закрепление отсутствует
5148	-	-	349221.47	1266896.70	Картометрический метод	5.00	Закрепление отсутствует
5149	-	-	349218.19	1266896.99	Картометрический метод	5.00	Закрепление отсутствует
5150	-	-	349216.06	1266898.41	Картометрический метод	5.00	Закрепление отсутствует
5151	-	-	349215.34	1266899.83	Картометрический метод	5.00	Закрепление отсутствует
5152	-	-	349215.34	1266900.69	Картометрический метод	5.00	Закрепление отсутствует
5153	-	-	349215.91	1266901.54	Картометрический метод	5.00	Закрепление отсутствует
5154	-	-	349218.19	1266901.25	Картометрический метод	5.00	Закрепление отсутствует

2. Сведения о характерных точках границ объекта							
Обозначение характерных точек границ	Существующие координаты, м		Измененные (уточненные) координаты, м		Метод определения координат характерной точки	Средняя квадратическая погрешность положения характерной точки (M _t), м	Описание обозначения точки на местности (при наличии)
	X	Y	X	Y			
1	2	3	4	5	6	7	8
5155	-	-	349220.18	1266900.69	Картометрический метод	5.00	Закрепление отсутствует
5156	-	-	349222.89	1266900.69	Картометрический метод	5.00	Закрепление отсутствует
5157	-	-	349225.74	1266901.25	Картометрический метод	5.00	Закрепление отсутствует
5158	-	-	349228.44	1266901.68	Картометрический метод	5.00	Закрепление отсутствует
5159	-	-	349232.00	1266901.11	Картометрический метод	5.00	Закрепление отсутствует
5160	-	-	349235.99	1266900.40	Картометрический метод	5.00	Закрепление отсутствует
5161	-	-	349239.26	1266901.25	Картометрический метод	5.00	Закрепление отсутствует
5162	-	-	349242.54	1266901.97	Картометрический метод	5.00	Закрепление отсутствует
5163	-	-	349246.67	1266901.68	Картометрический метод	5.00	Закрепление отсутствует
5164	-	-	349252.50	1266901.68	Картометрический метод	5.00	Закрепление отсутствует
5165	-	-	349255.49	1266901.40	Картометрический метод	5.00	Закрепление отсутствует
5166	-	-	349257.62	1266900.69	Картометрический метод	5.00	Закрепление отсутствует
5167	-	-	349259.48	1266900.12	Картометрический метод	5.00	Закрепление отсутствует
5168	-	-	349263.18	1266899.98	Картометрический метод	5.00	Закрепление отсутствует
5169	-	-	349265.60	1266899.98	Картометрический метод	5.00	Закрепление отсутствует
5170	-	-	349271.58	1266899.26	Картометрический метод	5.00	Закрепление отсутствует
5171	-	-	349274.28	1266897.98	Картометрический метод	5.00	Закрепление отсутствует
5172	-	-	349279.41	1266897.13	Картометрический метод	5.00	Закрепление отсутствует
5173	-	-	349281.97	1266896.42	Картометрический метод	5.00	Закрепление отсутствует
5174	-	-	349286.53	1266895.28	Картометрический метод	5.00	Закрепление отсутствует
5175	-	-	349288.66	1266894.71	Картометрический метод	5.00	Закрепление отсутствует
5176	-	-	349292.51	1266892.72	Картометрический метод	5.00	Закрепление отсутствует
5177	-	-	349295.07	1266892.43	Картометрический метод	5.00	Закрепление отсутствует
5178	-	-	349297.49	1266893.71	Картометрический метод	5.00	Закрепление отсутствует
5179	-	-	349298.91	1266895.71	Картометрический метод	5.00	Закрепление отсутствует
5180	-	-	349299.66	1266896.81	Картометрический метод	5.00	Закрепление отсутствует

2. Сведения о характерных точках границ объекта							
Обозначение характерных точек границ	Существующие координаты, м		Измененные (уточненные) координаты, м		Метод определения координат характерной точки	Средняя квадратическая погрешность положения характерной точки (M _t), м	Описание обозначения точки на местности (при наличии)
	X	Y	X	Y			
1	2	3	4	5	6	7	8
5181	-	-	349296.60	1266899.16	Картометрический метод	5.00	Закрепление отсутствует
5182	-	-	349282.70	1266906.68	Картометрический метод	5.00	Закрепление отсутствует
5183	-	-	349272.94	1266909.36	Картометрический метод	5.00	Закрепление отсутствует
5184	-	-	349263.93	1266910.14	Картометрический метод	5.00	Закрепление отсутствует
5185	-	-	349253.13	1266911.32	Картометрический метод	5.00	Закрепление отсутствует
5186	-	-	349238.26	1266910.34	Картометрический метод	5.00	Закрепление отсутствует
5187	-	-	349210.09	1266905.58	Картометрический метод	5.00	Закрепление отсутствует
5188	-	-	349204.08	1266905.11	Картометрический метод	5.00	Закрепление отсутствует
5189	-	-	349205.90	1266895.14	Картометрический метод	5.00	Закрепление отсутствует
5022	-	-	349206.55	1266892.95	Картометрический метод	5.00	Закрепление отсутствует
5190	-	-	355818.41	1277860.33	Картометрический метод	5.00	Закрепление отсутствует
5191	-	-	355821.67	1277862.34	Картометрический метод	5.00	Закрепление отсутствует
5192	-	-	355824.41	1277867.43	Картометрический метод	5.00	Закрепление отсутствует
5193	-	-	355812.46	1277873.32	Картометрический метод	5.00	Закрепление отсутствует
5194	-	-	355817.97	1277881.30	Картометрический метод	5.00	Закрепление отсутствует
5195	-	-	355823.57	1277890.10	Картометрический метод	5.00	Закрепление отсутствует
5196	-	-	355829.24	1277899.03	Картометрический метод	5.00	Закрепление отсутствует
5197	-	-	355833.24	1277896.50	Картометрический метод	5.00	Закрепление отсутствует
5198	-	-	355840.95	1277894.35	Картометрический метод	5.00	Закрепление отсутствует
5199	-	-	355848.10	1277891.51	Картометрический метод	5.00	Закрепление отсутствует
5200	-	-	355850.74	1277893.03	Картометрический метод	5.00	Закрепление отсутствует
5201	-	-	355854.39	1277896.88	Картометрический метод	5.00	Закрепление отсутствует
5202	-	-	355857.23	1277902.15	Картометрический метод	5.00	Закрепление отсутствует
5203	-	-	355859.66	1277909.04	Картометрический метод	5.00	Закрепление отсутствует
5204	-	-	355862.40	1277916.14	Картометрический метод	5.00	Закрепление отсутствует
5205	-	-	355865.44	1277920.90	Картометрический метод	5.00	Закрепление отсутствует

2. Сведения о характерных точках границ объекта							
Обозначение характерных точек границ	Существующие координаты, м		Измененные (уточненные) координаты, м		Метод определения координат характерной точки	Средняя квадратическая погрешность положения характерной точки (M _t), м	Описание обозначения точки на местности (при наличии)
	X	Y	X	Y			
1	2	3	4	5	6	7	8
5206	-	-	355869.58	1277924.12	Картометрический метод	5.00	Закрепление отсутствует
5207	-	-	355874.45	1277930.24	Картометрический метод	5.00	Закрепление отсутствует
5208	-	-	355886.76	1277920.43	Картометрический метод	5.00	Закрепление отсутствует
5209	-	-	355896.77	1277913.86	Картометрический метод	5.00	Закрепление отсутствует
5210	-	-	355901.63	1277909.81	Картометрический метод	5.00	Закрепление отсутствует
5211	-	-	355903.46	1277903.73	Картометрический метод	5.00	Закрепление отсутствует
5212	-	-	355900.21	1277894.40	Картометрический метод	5.00	Закрепление отсутствует
5213	-	-	355894.74	1277887.92	Картометрический метод	5.00	Закрепление отсутствует
5214	-	-	355887.09	1277884.18	Картометрический метод	5.00	Закрепление отсутствует
5215	-	-	355879.85	1277882.63	Картометрический метод	5.00	Закрепление отсутствует
5216	-	-	355875.89	1277877.15	Картометрический метод	5.00	Закрепление отсутствует
5217	-	-	355871.85	1277871.58	Картометрический метод	5.00	Закрепление отсутствует
5218	-	-	355855.62	1277855.24	Картометрический метод	5.00	Закрепление отсутствует
5219	-	-	355851.78	1277857.01	Картометрический метод	5.00	Закрепление отсутствует
5220	-	-	355848.27	1277846.12	Картометрический метод	5.00	Закрепление отсутствует
5221	-	-	355848.32	1277844.17	Картометрический метод	5.00	Закрепление отсутствует
5222	-	-	355849.55	1277842.66	Картометрический метод	5.00	Закрепление отсутствует
5223	-	-	355850.21	1277842.26	Картометрический метод	5.00	Закрепление отсутствует
5224	-	-	355890.27	1277817.80	Картометрический метод	5.00	Закрепление отсутствует
5225	-	-	355929.63	1277907.86	Картометрический метод	5.00	Закрепление отсутствует
5226	-	-	355917.31	1277913.73	Картометрический метод	5.00	Закрепление отсутствует
5227	-	-	355878.48	1277935.66	Картометрический метод	5.00	Закрепление отсутствует
5228	-	-	355874.92	1277933.25	Картометрический метод	5.00	Закрепление отсутствует
5229	-	-	355870.68	1277930.87	Картометрический метод	5.00	Закрепление отсутствует
5230	-	-	355864.06	1277926.64	Картометрический метод	5.00	Закрепление отсутствует
5231	-	-	355859.82	1277921.61	Картометрический метод	5.00	Закрепление отсутствует

2. Сведения о характерных точках границ объекта							
Обозначение характерных точек границ	Существующие координаты, м		Измененные (уточненные) координаты, м		Метод определения координат характерной точки	Средняя квадратическая погрешность положения характерной точки (M _t), м	Описание обозначения точки на местности (при наличии)
	X	Y	X	Y			
1	2	3	4	5	6	7	8
5232	-	-	355856.38	1277913.67	Картометрический метод	5.00	Закрепление отсутствует
5233	-	-	355850.56	1277910.49	Картометрический метод	5.00	Закрепление отсутствует
5234	-	-	355835.73	1277904.93	Картометрический метод	5.00	Закрепление отсутствует
5235	-	-	355826.72	1277901.23	Картометрический метод	5.00	Закрепление отсутствует
5236	-	-	355820.90	1277896.99	Картометрический метод	5.00	Закрепление отсутствует
5237	-	-	355817.45	1277894.88	Картометрический метод	5.00	Закрепление отсутствует
5238	-	-	355810.04	1277888.26	Картометрический метод	5.00	Закрепление отсутствует
5239	-	-	355801.83	1277885.88	Картометрический метод	5.00	Закрепление отсутствует
5240	-	-	355793.09	1277882.44	Картометрический метод	5.00	Закрепление отсутствует
5241	-	-	355786.72	1277880.30	Картометрический метод	5.00	Закрепление отсутствует
5242	-	-	355817.18	1277861.04	Картометрический метод	5.00	Закрепление отсутствует
5190	-	-	355818.41	1277860.33	Картометрический метод	5.00	Закрепление отсутствует
5243	-	-	348935.57	1266399.26	Картометрический метод	5.00	Закрепление отсутствует
5244	-	-	348935.66	1266402.32	Картометрический метод	5.00	Закрепление отсутствует
5245	-	-	348934.09	1266405.46	Картометрический метод	5.00	Закрепление отсутствует
5246	-	-	348933.86	1266407.77	Картометрический метод	5.00	Закрепление отсутствует
5247	-	-	348934.29	1266408.84	Картометрический метод	5.00	Закрепление отсутствует
5248	-	-	348936.28	1266410.64	Картометрический метод	5.00	Закрепление отсутствует
5249	-	-	348940.96	1266413.62	Картометрический метод	5.00	Закрепление отсутствует
5250	-	-	348943.05	1266417.11	Картометрический метод	5.00	Закрепление отсутствует
5251	-	-	348945.48	1266420.99	Картометрический метод	5.00	Закрепление отсутствует
5252	-	-	348945.94	1266423.08	Картометрический метод	5.00	Закрепление отсутствует
5253	-	-	348945.74	1266426.67	Картометрический метод	5.00	Закрепление отсутствует
5254	-	-	348945.47	1266431.58	Картометрический метод	5.00	Закрепление отсутствует
5255	-	-	348943.15	1266438.39	Картометрический метод	5.00	Закрепление отсутствует
5256	-	-	348943.63	1266439.63	Картометрический метод	5.00	Закрепление отсутствует

2. Сведения о характерных точках границ объекта							
Обозначение характерных точек границ	Существующие координаты, м		Измененные (уточненные) координаты, м		Метод определения координат характерной точки	Средняя квадратическая погрешность положения характерной точки (M _t), м	Описание обозначения точки на местности (при наличии)
	X	Y	X	Y			
1	2	3	4	5	6	7	8
5257	-	-	348946.05	1266440.21	Картометрический метод	5.00	Закрепление отсутствует
5258	-	-	348950.92	1266442.77	Картометрический метод	5.00	Закрепление отсутствует
5259	-	-	348954.72	1266446.42	Картометрический метод	5.00	Закрепление отсутствует
5260	-	-	348958.63	1266448.34	Картометрический метод	5.00	Закрепление отсутствует
5261	-	-	348965.14	1266449.01	Картометрический метод	5.00	Закрепление отсутствует
5262	-	-	348976.07	1266449.77	Картометрический метод	5.00	Закрепление отсутствует
5263	-	-	348978.38	1266450.40	Картометрический метод	5.00	Закрепление отсутствует
5264	-	-	348984.56	1266454.97	Картометрический метод	5.00	Закрепление отсутствует
5265	-	-	348988.18	1266457.73	Картометрический метод	5.00	Закрепление отсутствует
5266	-	-	348988.90	1266459.56	Картометрический метод	5.00	Закрепление отсутствует
5267	-	-	348988.51	1266462.93	Картометрический метод	5.00	Закрепление отсутствует
5268	-	-	348986.28	1266465.48	Картометрический метод	5.00	Закрепление отсутствует
5269	-	-	348985.35	1266468.09	Картометрический метод	5.00	Закрепление отсутствует
5270	-	-	348984.40	1266477.14	Картометрический метод	5.00	Закрепление отсутствует
5271	-	-	348983.08	1266483.35	Картометрический метод	5.00	Закрепление отсутствует
5272	-	-	348982.62	1266483.75	Картометрический метод	5.00	Закрепление отсутствует
5273	-	-	348981.37	1266483.66	Картометрический метод	5.00	Закрепление отсутствует
5274	-	-	348978.70	1266481.43	Картометрический метод	5.00	Закрепление отсутствует
5275	-	-	348973.10	1266474.49	Картометрический метод	5.00	Закрепление отсутствует
5276	-	-	348966.33	1266470.22	Картометрический метод	5.00	Закрепление отсутствует
5277	-	-	348961.42	1266468.18	Картометрический метод	5.00	Закрепление отсутствует
5278	-	-	348957.16	1266467.67	Картометрический метод	5.00	Закрепление отсутствует
5279	-	-	348953.74	1266468.64	Картометрический метод	5.00	Закрепление отсутствует
5280	-	-	348949.56	1266471.56	Картометрический метод	5.00	Закрепление отсутствует
5281	-	-	348943.80	1266478.17	Картометрический метод	5.00	Закрепление отсутствует
5282	-	-	348941.47	1266481.84	Картометрический метод	5.00	Закрепление отсутствует

2. Сведения о характерных точках границ объекта							
Обозначение характерных точек границ	Существующие координаты, м		Измененные (уточненные) координаты, м		Метод определения координат характерной точки	Средняя квадратическая погрешность положения характерной точки (M _t), м	Описание обозначения точки на местности (при наличии)
	X	Y	X	Y			
1	2	3	4	5	6	7	8
5283	-	-	348938.61	1266488.18	Картометрический метод	5.00	Закрепление отсутствует
5284	-	-	348936.91	1266490.85	Картометрический метод	5.00	Закрепление отсутствует
5285	-	-	348937.06	1266491.85	Картометрический метод	5.00	Закрепление отсутствует
5286	-	-	348934.39	1266492.10	Картометрический метод	5.00	Закрепление отсутствует
5287	-	-	348931.22	1266491.02	Картометрический метод	5.00	Закрепление отсутствует
5288	-	-	348931.18	1266490.82	Картометрический метод	5.00	Закрепление отсутствует
5289	-	-	348927.09	1266485.37	Картометрический метод	5.00	Закрепление отсутствует
5290	-	-	348924.81	1266480.14	Картометрический метод	5.00	Закрепление отсутствует
5291	-	-	348925.95	1266474.01	Картометрический метод	5.00	Закрепление отсутствует
5292	-	-	348928.90	1266469.69	Картометрический метод	5.00	Закрепление отсутствует
5293	-	-	348935.27	1266466.74	Картометрический метод	5.00	Закрепление отсутствует
5294	-	-	348940.04	1266464.24	Картометрический метод	5.00	Закрепление отсутствует
5295	-	-	348941.17	1266461.29	Картометрический метод	5.00	Закрепление отсутствует
5296	-	-	348938.67	1266456.97	Картометрический метод	5.00	Закрепление отсутствует
5297	-	-	348934.36	1266454.93	Картометрический метод	5.00	Закрепление отсутствует
5298	-	-	348929.81	1266456.97	Картометрический метод	5.00	Закрепление отсутствует
5299	-	-	348924.59	1266459.25	Картометрический метод	5.00	Закрепление отсутствует
5300	-	-	348920.04	1266457.43	Картометрический метод	5.00	Закрепление отсутствует
5301	-	-	348916.63	1266452.66	Картометрический метод	5.00	Закрепление отсутствует
5302	-	-	348913.22	1266448.12	Картометрический метод	5.00	Закрепление отсутствует
5303	-	-	348912.54	1266443.35	Картометрический метод	5.00	Закрепление отсутствует
5304	-	-	348909.13	1266431.77	Картометрический метод	5.00	Закрепление отсутствует
5305	-	-	348909.59	1266423.37	Картометрический метод	5.00	Закрепление отсутствует
5306	-	-	348910.04	1266414.74	Картометрический метод	5.00	Закрепление отсутствует
5307	-	-	348910.04	1266406.33	Картометрический метод	5.00	Закрепление отсутствует
5308	-	-	348911.63	1266403.15	Картометрический метод	5.00	Закрепление отсутствует

2. Сведения о характерных точках границ объекта							
Обозначение характерных точек границ	Существующие координаты, м		Измененные (уточненные) координаты, м		Метод определения координат характерной точки	Средняя квадратическая погрешность положения характерной точки (M _t), м	Описание обозначения точки на местности (при наличии)
	X	Y	X	Y			
1	2	3	4	5	6	7	8
5309	-	-	348914.81	1266402.02	Картометрический метод	5.00	Закрепление отсутствует
5310	-	-	348919.36	1266399.97	Картометрический метод	5.00	Закрепление отсутствует
5311	-	-	348922.99	1266395.66	Картометрический метод	5.00	Закрепление отсутствует
5312	-	-	348923.90	1266391.34	Картометрический метод	5.00	Закрепление отсутствует
5313	-	-	348922.99	1266386.34	Картометрический метод	5.00	Закрепление отсутствует
5314	-	-	348923.89	1266382.32	Картометрический метод	5.00	Закрепление отсутствует
5315	-	-	348942.08	1266374.00	Картометрический метод	5.00	Закрепление отсутствует
5316	-	-	348966.51	1266356.53	Картометрический метод	5.00	Закрепление отсутствует
5317	-	-	348977.86	1266343.70	Картометрический метод	5.00	Закрепление отсутствует
5318	-	-	348984.54	1266336.15	Картометрический метод	5.00	Закрепление отсутствует
5319	-	-	348994.83	1266328.40	Картометрический метод	5.00	Закрепление отсутствует
5320	-	-	349005.13	1266320.65	Картометрический метод	5.00	Закрепление отсутствует
5321	-	-	349011.01	1266309.54	Картометрический метод	5.00	Закрепление отсутствует
5322	-	-	349018.66	1266302.60	Картометрический метод	5.00	Закрепление отсутствует
5323	-	-	349019.43	1266301.91	Картометрический метод	5.00	Закрепление отсутствует
5324	-	-	349020.67	1266307.79	Картометрический метод	5.00	Закрепление отсутствует
5325	-	-	349022.63	1266316.18	Картометрический метод	5.00	Закрепление отсутствует
5326	-	-	349023.41	1266318.38	Картометрический метод	5.00	Закрепление отсутствует
5327	-	-	349025.25	1266322.79	Картометрический метод	5.00	Закрепление отсутствует
5328	-	-	349025.14	1266325.98	Картометрический метод	5.00	Закрепление отсутствует
5329	-	-	349022.34	1266332.44	Картометрический метод	5.00	Закрепление отсутствует
5330	-	-	349022.30	1266332.54	Картометрический метод	5.00	Закрепление отсутствует
5331	-	-	349019.50	1266336.19	Картометрический метод	5.00	Закрепление отсутствует
5332	-	-	349018.08	1266336.79	Картометрический метод	5.00	Закрепление отсутствует
5333	-	-	349014.83	1266336.75	Картометрический метод	5.00	Закрепление отсутствует
5334	-	-	349011.11	1266337.36	Картометрический метод	5.00	Закрепление отсутствует

2. Сведения о характерных точках границ объекта							
Обозначение характерных точек границ	Существующие координаты, м		Измененные (уточненные) координаты, м		Метод определения координат характерной точки	Средняя квадратическая погрешность положения характерной точки (M _t), м	Описание обозначения точки на местности (при наличии)
	X	Y	X	Y			
1	2	3	4	5	6	7	8
5335	-	-	349004.73	1266340.53	Картометрический метод	5.00	Закрепление отсутствует
5336	-	-	349000.00	1266344.46	Картометрический метод	5.00	Закрепление отсутствует
5337	-	-	348996.35	1266346.56	Картометрический метод	5.00	Закрепление отсутствует
5338	-	-	348990.04	1266348.78	Картометрический метод	5.00	Закрепление отсутствует
5339	-	-	348985.85	1266349.10	Картометрический метод	5.00	Закрепление отсутствует
5340	-	-	348983.55	1266350.18	Картометрический метод	5.00	Закрепление отсутствует
5341	-	-	348982.12	1266351.98	Картометрический метод	5.00	Закрепление отсутствует
5342	-	-	348980.22	1266355.93	Картометрический метод	5.00	Закрепление отсутствует
5343	-	-	348979.16	1266359.49	Картометрический метод	5.00	Закрепление отсутствует
5344	-	-	348978.22	1266360.14	Картометрический метод	5.00	Закрепление отсутствует
5345	-	-	348976.96	1266360.06	Картометрический метод	5.00	Закрепление отсутствует
5346	-	-	348965.00	1266362.21	Картометрический метод	5.00	Закрепление отсутствует
5347	-	-	348956.61	1266364.75	Картометрический метод	5.00	Закрепление отсутствует
5348	-	-	348953.61	1266366.60	Картометрический метод	5.00	Закрепление отсутствует
5349	-	-	348952.89	1266367.92	Картометрический метод	5.00	Закрепление отсутствует
5350	-	-	348952.57	1266370.62	Картометрический метод	5.00	Закрепление отсутствует
5351	-	-	348953.81	1266376.87	Картометрический метод	5.00	Закрепление отсутствует
5352	-	-	348952.54	1266380.77	Картометрический метод	5.00	Закрепление отсутствует
5353	-	-	348950.89	1266382.67	Картометрический метод	5.00	Закрепление отсутствует
5354	-	-	348946.65	1266384.36	Картометрический метод	5.00	Закрепление отсутствует
5355	-	-	348944.83	1266386.44	Картометрический метод	5.00	Закрепление отсутствует
5356	-	-	348940.64	1266393.56	Картометрический метод	5.00	Закрепление отсутствует
5357	-	-	348937.91	1266395.52	Картометрический метод	5.00	Закрепление отсутствует
5358	-	-	348936.21	1266397.19	Картометрический метод	5.00	Закрепление отсутствует
5359	-	-	348935.73	1266398.32	Картометрический метод	5.00	Закрепление отсутствует
5243	-	-	348935.57	1266399.26	Картометрический метод	5.00	Закрепление отсутствует

2. Сведения о характерных точках границ объекта							
Обозначение характерных точек границ	Существующие координаты, м		Измененные (уточненные) координаты, м		Метод определения координат характерной точки	Средняя квадратическая погрешность положения характерной точки (M _t), м	Описание обозначения точки на местности (при наличии)
	X	Y	X	Y			
1	2	3	4	5	6	7	8
5360	-	-	355573.51	1277245.82	Картометрический метод	5.00	Закрепление отсутствует
5361	-	-	355574.23	1277249.27	Картометрический метод	5.00	Закрепление отсутствует
5362	-	-	355551.14	1277254.04	Картометрический метод	5.00	Закрепление отсутствует
5363	-	-	355546.01	1277255.11	Картометрический метод	5.00	Закрепление отсутствует
5364	-	-	355544.16	1277256.24	Картометрический метод	5.00	Закрепление отсутствует
5365	-	-	355542.44	1277252.26	Картометрический метод	5.00	Закрепление отсутствует
5366	-	-	355540.71	1277251.52	Картометрический метод	5.00	Закрепление отсутствует
5367	-	-	355527.11	1277252.50	Картометрический метод	5.00	Закрепление отсутствует
5368	-	-	355519.70	1277254.73	Картометрический метод	5.00	Закрепление отсутствует
5369	-	-	355515.50	1277258.43	Картометрический метод	5.00	Закрепление отсутствует
5370	-	-	355510.56	1277262.14	Картометрический метод	5.00	Закрепление отсутствует
5371	-	-	355508.83	1277265.35	Картометрический метод	5.00	Закрепление отсутствует
5372	-	-	355508.83	1277268.07	Картометрический метод	5.00	Закрепление отсутствует
5373	-	-	355510.31	1277271.28	Картометрический метод	5.00	Закрепление отсутствует
5374	-	-	355512.78	1277274.24	Картометрический метод	5.00	Закрепление отсутствует
5375	-	-	355515.75	1277276.71	Картометрический метод	5.00	Закрепление отсутствует
5376	-	-	355520.44	1277278.19	Картометрический метод	5.00	Закрепление отсутствует
5377	-	-	355524.89	1277280.66	Картометрический метод	5.00	Закрепление отсутствует
5378	-	-	355528.41	1277286.06	Картометрический метод	5.00	Закрепление отсутствует
5379	-	-	355529.26	1277287.89	Картометрический метод	5.00	Закрепление отсутствует
5380	-	-	355530.59	1277291.01	Картометрический метод	5.00	Закрепление отсутствует
5381	-	-	355531.38	1277292.86	Картометрический метод	5.00	Закрепление отсутствует
5382	-	-	355534.03	1277298.70	Картометрический метод	5.00	Закрепление отсутствует
5383	-	-	355535.27	1277304.62	Картометрический метод	5.00	Закрепление отсутствует
5384	-	-	355535.27	1277305.98	Картометрический метод	5.00	Закрепление отсутствует
5385	-	-	355535.27	1277308.04	Картометрический метод	5.00	Закрепление отсутствует

2. Сведения о характерных точках границ объекта							
Обозначение характерных точек границ	Существующие координаты, м		Измененные (уточненные) координаты, м		Метод определения координат характерной точки	Средняя квадратическая погрешность положения характерной точки (M _t), м	Описание обозначения точки на местности (при наличии)
	X	Y	X	Y			
1	2	3	4	5	6	7	8
5386	-	-	355535.27	1277310.55	Картометрический метод	5.00	Закрепление отсутствует
5387	-	-	355534.77	1277319.45	Картометрический метод	5.00	Закрепление отсутствует
5388	-	-	355534.03	1277327.10	Картометрический метод	5.00	Закрепление отсутствует
5389	-	-	355531.31	1277332.54	Картометрический метод	5.00	Закрепление отсутствует
5390	-	-	355528.35	1277336.49	Картометрический метод	5.00	Закрепление отсутствует
5391	-	-	355524.89	1277338.47	Картометрический метод	5.00	Закрепление отсутствует
5392	-	-	355522.78	1277338.16	Картометрический метод	5.00	Закрепление отсутствует
5393	-	-	355522.63	1277337.85	Картометрический метод	5.00	Закрепление отсутствует
5394	-	-	355521.32	1277334.33	Картометрический метод	5.00	Закрепление отсутствует
5395	-	-	355519.91	1277329.03	Картометрический метод	5.00	Закрепление отсутствует
5396	-	-	355519.79	1277327.47	Картометрический метод	5.00	Закрепление отсутствует
5397	-	-	355520.28	1277324.24	Картометрический метод	5.00	Закрепление отсутствует
5398	-	-	355522.57	1277317.51	Картометрический метод	5.00	Закрепление отсутствует
5399	-	-	355523.34	1277314.03	Картометрический метод	5.00	Закрепление отсутствует
5400	-	-	355523.78	1277307.00	Картометрический метод	5.00	Закрепление отсутствует
5401	-	-	355523.63	1277304.23	Картометрический метод	5.00	Закрепление отсутствует
5402	-	-	355522.74	1277298.76	Картометрический метод	5.00	Закрепление отсутствует
5403	-	-	355521.76	1277295.27	Картометрический метод	5.00	Закрепление отсутствует
5404	-	-	355521.06	1277293.57	Картометрический метод	5.00	Закрепление отсутствует
5405	-	-	355519.71	1277291.17	Картометрический метод	5.00	Закрепление отсутствует
5406	-	-	355519.67	1277291.11	Картометрический метод	5.00	Закрепление отсутствует
5407	-	-	355517.64	1277288.51	Картометрический метод	5.00	Закрепление отсутствует
5408	-	-	355516.15	1277286.92	Картометрический метод	5.00	Закрепление отсутствует
5409	-	-	355512.93	1277284.03	Картометрический метод	5.00	Закрепление отсутствует
5410	-	-	355509.73	1277281.47	Картометрический метод	5.00	Закрепление отсутствует
5411	-	-	355503.07	1277276.77	Картометрический метод	5.00	Закрепление отсутствует

2. Сведения о характерных точках границ объекта							
Обозначение характерных точек границ	Существующие координаты, м		Измененные (уточненные) координаты, м		Метод определения координат характерной точки	Средняя квадратическая погрешность положения характерной точки (M _t), м	Описание обозначения точки на местности (при наличии)
	X	Y	X	Y			
1	2	3	4	5	6	7	8
5412	-	-	355499.31	1277274.45	Картометрический метод	5.00	Закрепление отсутствует
5413	-	-	355497.33	1277273.45	Картометрический метод	5.00	Закрепление отсутствует
5414	-	-	355494.19	1277272.34	Картометрический метод	5.00	Закрепление отсутствует
5415	-	-	355491.22	1277271.93	Картометрический метод	5.00	Закрепление отсутствует
5416	-	-	355489.23	1277271.95	Картометрический метод	5.00	Закрепление отсутствует
5417	-	-	355485.33	1277272.32	Картометрический метод	5.00	Закрепление отсутствует
5418	-	-	355477.40	1277273.69	Картометрический метод	5.00	Закрепление отсутствует
5419	-	-	355476.31	1277273.92	Картометрический метод	5.00	Закрепление отсутствует
5420	-	-	355475.00	1277268.65	Картометрический метод	5.00	Закрепление отсутствует
5421	-	-	355469.87	1277248.04	Картометрический метод	5.00	Закрепление отсутствует
5422	-	-	355473.32	1277245.77	Картометрический метод	5.00	Закрепление отсутствует
5423	-	-	355551.20	1277198.35	Картометрический метод	5.00	Закрепление отсутствует
5424	-	-	355553.67	1277200.61	Картометрический метод	5.00	Закрепление отсутствует
5425	-	-	355571.36	1277217.17	Картометрический метод	5.00	Закрепление отсутствует
5426	-	-	355576.40	1277222.01	Картометрический метод	5.00	Закрепление отсутствует
5427	-	-	355576.27	1277223.10	Картометрический метод	5.00	Закрепление отсутствует
5428	-	-	355572.57	1277228.28	Картометрический метод	5.00	Закрепление отсутствует
5429	-	-	355569.85	1277230.51	Картометрический метод	5.00	Закрепление отсутствует
5430	-	-	355568.61	1277234.22	Картометрический метод	5.00	Закрепление отсутствует
5360	-	-	355573.51	1277245.82	Картометрический метод	5.00	Закрепление отсутствует
5431	-	-	355703.48	1277150.24	Картометрический метод	5.00	Закрепление отсутствует
5432	-	-	355702.41	1277151.54	Картометрический метод	5.00	Закрепление отсутствует
5433	-	-	355700.63	1277153.08	Картометрический метод	5.00	Закрепление отсутствует
5434	-	-	355698.74	1277154.51	Картометрический метод	5.00	Закрепление отсутствует
5435	-	-	355697.31	1277157.00	Картометрический метод	5.00	Закрепление отсутствует
5436	-	-	355697.55	1277159.13	Картометрический метод	5.00	Закрепление отсутствует

2. Сведения о характерных точках границ объекта							
Обозначение характерных точек границ	Существующие координаты, м		Измененные (уточненные) координаты, м		Метод определения координат характерной точки	Средняя квадратическая погрешность положения характерной точки (M _t), м	Описание обозначения точки на местности (при наличии)
	X	Y	X	Y			
1	2	3	4	5	6	7	8
5437	-	-	355698.26	1277160.67	Картометрический метод	5.00	Закрепление отсутствует
5438	-	-	355698.50	1277161.38	Картометрический метод	5.00	Закрепление отсутствует
5439	-	-	355700.63	1277163.40	Картометрический метод	5.00	Закрепление отсутствует
5440	-	-	355703.72	1277166.36	Картометрический метод	5.00	Закрепление отсутствует
5441	-	-	355709.65	1277175.73	Картометрический метод	5.00	Закрепление отсутствует
5442	-	-	355728.25	1277205.23	Картометрический метод	5.00	Закрепление отсутствует
5443	-	-	355745.90	1277234.24	Картометрический метод	5.00	Закрепление отсутствует
5444	-	-	355753.72	1277248.70	Картометрический метод	5.00	Закрепление отсутствует
5445	-	-	355761.44	1277260.21	Картометрический метод	5.00	Закрепление отсутствует
5446	-	-	355768.41	1277271.29	Картометрический метод	5.00	Закрепление отсутствует
5447	-	-	355771.97	1277275.79	Картометрический метод	5.00	Закрепление отсутствует
5448	-	-	355774.81	1277280.54	Картометрический метод	5.00	Закрепление отсутствует
5449	-	-	355778.14	1277286.94	Картометрический метод	5.00	Закрепление отсутствует
5450	-	-	355780.39	1277291.57	Картометрический метод	5.00	Закрепление отсутствует
5451	-	-	355783.95	1277297.61	Картометрический метод	5.00	Закрепление отсутствует
5452	-	-	355790.48	1277305.91	Картометрический метод	5.00	Закрепление отсутствует
5453	-	-	355799.80	1277320.23	Картометрический метод	5.00	Закрепление отсутствует
5454	-	-	355794.98	1277319.48	Картометрический метод	5.00	Закрепление отсутствует
5455	-	-	355790.57	1277319.91	Картометрический метод	5.00	Закрепление отсутствует
5456	-	-	355788.19	1277320.92	Картометрический метод	5.00	Закрепление отсутствует
5457	-	-	355787.79	1277321.09	Картометрический метод	5.00	Закрепление отсутствует
5458	-	-	355786.26	1277321.74	Картометрический метод	5.00	Закрепление отсутствует
5459	-	-	355781.13	1277324.86	Картометрический метод	5.00	Закрепление отсутствует
5460	-	-	355775.30	1277329.19	Картометрический метод	5.00	Закрепление отсутствует
5461	-	-	355773.29	1277326.96	Картометрический метод	5.00	Закрепление отсутствует
5462	-	-	355770.92	1277323.76	Картометрический метод	5.00	Закрепление отсутствует

2. Сведения о характерных точках границ объекта							
Обозначение характерных точек границ	Существующие координаты, м		Измененные (уточненные) координаты, м		Метод определения координат характерной точки	Средняя квадратическая погрешность положения характерной точки (M _t), м	Описание обозначения точки на местности (при наличии)
	X	Y	X	Y			
1	2	3	4	5	6	7	8
5463	-	-	355767.82	1277321.15	Картометрический метод	5.00	Закрепление отсутствует
5464	-	-	355765.68	1277320.08	Картометрический метод	5.00	Закрепление отсутствует
5465	-	-	355762.95	1277320.08	Картометрический метод	5.00	Закрепление отсутствует
5466	-	-	355759.86	1277318.89	Картометрический метод	5.00	Закрепление отсутствует
5467	-	-	355757.38	1277317.25	Картометрический метод	5.00	Закрепление отсутствует
5468	-	-	355755.37	1277316.42	Картометрический метод	5.00	Закрепление отсутствует
5469	-	-	355754.32	1277315.71	Картометрический метод	5.00	Закрепление отсутствует
5470	-	-	355754.08	1277313.95	Картометрический метод	5.00	Закрепление отсутствует
5471	-	-	355755.03	1277311.47	Картометрический метод	5.00	Закрепление отсутствует
5472	-	-	355757.28	1277308.74	Картометрический метод	5.00	Закрепление отсутствует
5473	-	-	355758.59	1277306.84	Картометрический метод	5.00	Закрепление отсутствует
5474	-	-	355759.30	1277304.46	Картометрический метод	5.00	Закрепление отсутствует
5475	-	-	355759.30	1277301.74	Картометрический метод	5.00	Закрепление отсутствует
5476	-	-	355758.47	1277299.72	Картометрический метод	5.00	Закрепление отсутствует
5477	-	-	355757.52	1277295.93	Картометрический метод	5.00	Закрепление отсутствует
5478	-	-	355757.99	1277292.72	Картометрический метод	5.00	Закрепление отсутствует
5479	-	-	355759.42	1277290.35	Картометрический метод	5.00	Закрепление отсутствует
5480	-	-	355758.79	1277287.01	Картометрический метод	5.00	Закрепление отсутствует
5481	-	-	355758.71	1277286.59	Картометрический метод	5.00	Закрепление отсутствует
5482	-	-	355756.62	1277282.91	Картометрический метод	5.00	Закрепление отсутствует
5483	-	-	355749.34	1277270.09	Картометрический метод	5.00	Закрепление отсутствует
5484	-	-	355742.25	1277258.38	Картометрический метод	5.00	Закрепление отсутствует
5485	-	-	355737.27	1277248.06	Картометрический метод	5.00	Закрепление отсутствует
5486	-	-	355733.45	1277243.67	Картометрический метод	5.00	Закрепление отсутствует
5487	-	-	355729.77	1277241.42	Картометрический метод	5.00	Закрепление отсутствует
5488	-	-	355727.64	1277240.82	Картометрический метод	5.00	Закрепление отсутствует

2. Сведения о характерных точках границ объекта							
Обозначение характерных точек границ	Существующие координаты, м		Измененные (уточненные) координаты, м		Метод определения координат характерной точки	Средняя квадратическая погрешность положения характерной точки (M _t), м	Описание обозначения точки на местности (при наличии)
	X	Y	X	Y			
1	2	3	4	5	6	7	8
5489	-	-	355725.03	1277241.30	Картометрический метод	5.00	Закрепление отсутствует
5490	-	-	355722.42	1277241.65	Картометрический метод	5.00	Закрепление отсутствует
5491	-	-	355719.94	1277239.41	Картометрический метод	5.00	Закрепление отсутствует
5492	-	-	355719.59	1277235.98	Картометрический метод	5.00	Закрепление отсутствует
5493	-	-	355718.20	1277232.80	Картометрический метод	5.00	Закрепление отсутствует
5494	-	-	355717.61	1277228.88	Картометрический метод	5.00	Закрепление отсутствует
5495	-	-	355715.59	1277226.61	Картометрический метод	5.00	Закрепление отсутствует
5496	-	-	355713.34	1277222.70	Картометрический метод	5.00	Закрепление отсутствует
5497	-	-	355712.27	1277221.63	Картометрический метод	5.00	Закрепление отсутствует
5498	-	-	355711.20	1277220.56	Картометрический метод	5.00	Закрепление отсутствует
5499	-	-	355708.34	1277219.73	Картометрический метод	5.00	Закрепление отсутствует
5500	-	-	355705.83	1277220.56	Картометрический метод	5.00	Закрепление отсутствует
5501	-	-	355702.99	1277223.53	Картометрический метод	5.00	Закрепление отсутствует
5502	-	-	355697.41	1277226.49	Картометрический метод	5.00	Закрепление отсутствует
5503	-	-	355692.32	1277228.75	Картометрический метод	5.00	Закрепление отсутствует
5504	-	-	355691.61	1277228.88	Картометрический метод	5.00	Закрепление отсутствует
5505	-	-	355685.91	1277220.98	Картометрический метод	5.00	Закрепление отсутствует
5506	-	-	355683.20	1277223.10	Картометрический метод	5.00	Закрепление отсутствует
5507	-	-	355681.68	1277220.40	Картометрический метод	5.00	Закрепление отсутствует
5508	-	-	355679.54	1277215.66	Картометрический метод	5.00	Закрепление отсутствует
5509	-	-	355678.12	1277212.11	Картометрический метод	5.00	Закрепление отсутствует
5510	-	-	355678.00	1277207.01	Картометрический метод	5.00	Закрепление отсутствует
5511	-	-	355678.12	1277202.86	Картометрический метод	5.00	Закрепление отсутствует
5512	-	-	355678.12	1277198.59	Картометрический метод	5.00	Закрепление отсутствует
5513	-	-	355679.19	1277194.32	Картометрический метод	5.00	Закрепление отсутствует
5514	-	-	355679.90	1277190.65	Картометрический метод	5.00	Закрепление отсутствует

2. Сведения о характерных точках границ объекта							
Обозначение характерных точек границ	Существующие координаты, м		Измененные (уточненные) координаты, м		Метод определения координат характерной точки	Средняя квадратическая погрешность положения характерной точки (M _t), м	Описание обозначения точки на местности (при наличии)
	X	Y	X	Y			
1	2	3	4	5	6	7	8
5515	-	-	355680.37	1277187.57	Картометрический метод	5.00	Закрепление отсутствует
5516	-	-	355683.10	1277183.88	Картометрический метод	5.00	Закрепление отсутствует
5517	-	-	355683.22	1277181.28	Картометрический метод	5.00	Закрепление отсутствует
5518	-	-	355684.05	1277178.32	Картометрический метод	5.00	Закрепление отсутствует
5519	-	-	355687.02	1277175.71	Картометрический метод	5.00	Закрепление отсутствует
5520	-	-	355690.22	1277171.31	Картометрический метод	5.00	Закрепление отсутствует
5521	-	-	355692.12	1277167.29	Картометрический метод	5.00	Закрепление отсутствует
5522	-	-	355694.02	1277163.61	Картометрический метод	5.00	Закрепление отсутствует
5523	-	-	355693.78	1277161.82	Картометрический метод	5.00	Закрепление отсутствует
5524	-	-	355693.05	1277161.21	Картометрический метод	5.00	Закрепление отсутствует
5525	-	-	355690.32	1277161.10	Картометрический метод	5.00	Закрепление отсутствует
5526	-	-	355687.82	1277161.57	Картометрический метод	5.00	Закрепление отсутствует
5527	-	-	355686.50	1277163.11	Картометрический метод	5.00	Закрепление отсутствует
5528	-	-	355684.46	1277165.31	Картометрический метод	5.00	Закрепление отсутствует
5529	-	-	355681.13	1277158.59	Картометрический метод	5.00	Закрепление отсутствует
5530	-	-	355697.67	1277146.99	Картометрический метод	5.00	Закрепление отсутствует
5531	-	-	355699.46	1277145.56	Картометрический метод	5.00	Закрепление отсутствует
5532	-	-	355704.36	1277147.79	Картометрический метод	5.00	Закрепление отсутствует
5431	-	-	355703.48	1277150.24	Картометрический метод	5.00	Закрепление отсутствует
5533	-	-	352400.19	1269633.29	Картометрический метод	5.00	Закрепление отсутствует
5534	-	-	352402.61	1269634.11	Картометрический метод	5.00	Закрепление отсутствует
5535	-	-	352404.26	1269629.31	Картометрический метод	5.00	Закрепление отсутствует
5536	-	-	352401.84	1269628.48	Картометрический метод	5.00	Закрепление отсутствует
5537	-	-	352400.86	1269623.31	Картометрический метод	5.00	Закрепление отсутствует
5538	-	-	352399.58	1269621.90	Картометрический метод	5.00	Закрепление отсутствует
5539	-	-	352396.77	1269621.52	Картометрический метод	5.00	Закрепление отсутствует

2. Сведения о характерных точках границ объекта							
Обозначение характерных точек границ	Существующие координаты, м		Измененные (уточненные) координаты, м		Метод определения координат характерной точки	Средняя квадратическая погрешность положения характерной точки (M _t), м	Описание обозначения точки на местности (при наличии)
	X	Y	X	Y			
1	2	3	4	5	6	7	8
5540	-	-	352392.83	1269621.01	Картометрический метод	5.00	Закрепление отсутствует
5541	-	-	352374.88	1269619.27	Картометрический метод	5.00	Закрепление отсутствует
5542	-	-	352374.37	1269606.48	Картометрический метод	5.00	Закрепление отсутствует
5543	-	-	352373.56	1269605.80	Картометрический метод	5.00	Закрепление отсутствует
5544	-	-	352370.85	1269605.57	Картометрический метод	5.00	Закрепление отсутствует
5545	-	-	352360.23	1269605.91	Картометрический метод	5.00	Закрепление отсутствует
5546	-	-	352358.75	1269605.91	Картометрический метод	5.00	Закрепление отсутствует
5547	-	-	352357.85	1269607.60	Картометрический метод	5.00	Закрепление отсутствует
5548	-	-	352353.97	1269607.82	Картометрический метод	5.00	Закрепление отсутствует
5549	-	-	352349.38	1269603.84	Картометрический метод	5.00	Закрепление отсутствует
5550	-	-	352340.41	1269594.86	Картометрический метод	5.00	Закрепление отсутствует
5551	-	-	352339.20	1269594.15	Картометрический метод	5.00	Закрепление отсутствует
5552	-	-	352332.80	1269584.56	Картометрический метод	5.00	Закрепление отсутствует
5553	-	-	352329.20	1269575.77	Картометрический метод	5.00	Закрепление отсутствует
5554	-	-	352327.20	1269568.96	Картометрический метод	5.00	Закрепление отсутствует
5555	-	-	352327.16	1269568.75	Картометрический метод	5.00	Закрепление отсутствует
5556	-	-	352325.43	1269567.71	Картометрический метод	5.00	Закрепление отсутствует
5557	-	-	352324.87	1269566.24	Картометрический метод	5.00	Закрепление отсутствует
5558	-	-	352322.93	1269563.32	Картометрический метод	5.00	Закрепление отсутствует
5559	-	-	352321.71	1269560.41	Картометрический метод	5.00	Закрепление отсутствует
5560	-	-	352320.01	1269558.23	Картометрический метод	5.00	Закрепление отсутствует
5561	-	-	352318.07	1269553.37	Картометрический метод	5.00	Закрепление отсутствует
5562	-	-	352316.86	1269549.49	Картометрический метод	5.00	Закрепление отсутствует
5563	-	-	352318.31	1269545.60	Картометрический метод	5.00	Закрепление отсутствует
5564	-	-	352319.77	1269543.42	Картометрический метод	5.00	Закрепление отсутствует
5565	-	-	352318.32	1269539.05	Картометрический метод	5.00	Закрепление отсутствует

2. Сведения о характерных точках границ объекта							
Обозначение характерных точек границ	Существующие координаты, м		Измененные (уточненные) координаты, м		Метод определения координат характерной точки	Средняя квадратическая погрешность положения характерной точки (M _t), м	Описание обозначения точки на местности (при наличии)
	X	Y	X	Y			
1	2	3	4	5	6	7	8
5566	-	-	352318.80	1269533.22	Картометрический метод	5.00	Закрепление отсутствует
5567	-	-	352320.35	1269530.35	Картометрический метод	5.00	Закрепление отсутствует
5568	-	-	352320.49	1269530.09	Картометрический метод	5.00	Закрепление отсутствует
5569	-	-	352322.68	1269528.38	Картометрический метод	5.00	Закрепление отсутствует
5570	-	-	352325.11	1269525.70	Картометрический метод	5.00	Закрепление отсутствует
5571	-	-	352326.57	1269523.51	Картометрический метод	5.00	Закрепление отсутствует
5572	-	-	352328.75	1269518.93	Картометрический метод	5.00	Закрепление отсутствует
5573	-	-	352328.99	1269518.93	Картометрический метод	5.00	Закрепление отсутствует
5574	-	-	352333.12	1269516.02	Картометрический метод	5.00	Закрепление отсутствует
5575	-	-	352336.02	1269514.55	Картометрический метод	5.00	Закрепление отсутствует
5576	-	-	352342.56	1269512.09	Картометрический метод	5.00	Закрепление отсутствует
5577	-	-	352338.67	1269516.44	Картометрический метод	5.00	Закрепление отсутствует
5578	-	-	352333.09	1269525.16	Картометрический метод	5.00	Закрепление отсутствует
5579	-	-	352333.09	1269533.99	Картометрический метод	5.00	Закрепление отсутствует
5580	-	-	352334.73	1269539.88	Картометрический метод	5.00	Закрепление отсутствует
5581	-	-	352350.76	1269550.99	Картометрический метод	5.00	Закрепление отсутствует
5582	-	-	352372.35	1269558.51	Картометрический метод	5.00	Закрепление отсутствует
5583	-	-	352389.69	1269569.30	Картометрический метод	5.00	Закрепление отсутствует
5584	-	-	352398.85	1269579.11	Картометрический метод	5.00	Закрепление отсутствует
5585	-	-	352409.97	1269601.34	Картометрический метод	5.00	Закрепление отсутствует
5586	-	-	352414.88	1269611.15	Картометрический метод	5.00	Закрепление отсутствует
5587	-	-	352417.82	1269619.00	Картометрический метод	5.00	Закрепление отсутствует
5588	-	-	352423.35	1269647.40	Картометрический метод	5.00	Закрепление отсутствует
5589	-	-	352404.65	1269649.42	Картометрический метод	5.00	Закрепление отсутствует
5590	-	-	352400.15	1269633.42	Картометрический метод	5.00	Закрепление отсутствует
5533	-	-	352400.19	1269633.29	Картометрический метод	5.00	Закрепление отсутствует

2. Сведения о характерных точках границ объекта							
Обозначение характерных точек границ	Существующие координаты, м		Измененные (уточненные) координаты, м		Метод определения координат характерной точки	Средняя квадратическая погрешность положения характерной точки (M _t), м	Описание обозначения точки на местности (при наличии)
	X	Y	X	Y			
1	2	3	4	5	6	7	8
5591	-	-	346494.39	1266710.46	Картометрический метод	5.00	Закрепление отсутствует
5592	-	-	346491.77	1266699.91	Картометрический метод	5.00	Закрепление отсутствует
5593	-	-	346488.67	1266685.01	Картометрический метод	5.00	Закрепление отсутствует
5594	-	-	346486.34	1266673.07	Картометрический метод	5.00	Закрепление отсутствует
5595	-	-	346489.97	1266669.04	Картометрический метод	5.00	Закрепление отсутствует
5596	-	-	346494.46	1266667.19	Картометрический метод	5.00	Закрепление отсутствует
5597	-	-	346501.08	1266667.19	Картометрический метод	5.00	Закрепление отсутствует
5598	-	-	346507.15	1266669.84	Картометрический метод	5.00	Закрепление отсутствует
5599	-	-	346510.31	1266674.05	Картометрический метод	5.00	Закрепление отсутствует
5600	-	-	346512.43	1266680.40	Картометрический метод	5.00	Закрепление отсутствует
5601	-	-	346512.43	1266685.42	Картометрический метод	5.00	Закрепление отсутствует
5602	-	-	346512.56	1266688.72	Картометрический метод	5.00	Закрепление отсутствует
5603	-	-	346514.70	1266691.12	Картометрический метод	5.00	Закрепление отсутствует
5604	-	-	346517.34	1266691.92	Картометрический метод	5.00	Закрепление отсутствует
5605	-	-	346520.25	1266692.84	Картометрический метод	5.00	Закрепление отсутствует
5606	-	-	346528.29	1266695.20	Картометрический метод	5.00	Закрепление отсутствует
5607	-	-	346532.39	1266694.28	Картометрический метод	5.00	Закрепление отсутствует
5608	-	-	346537.28	1266690.71	Картометрический метод	5.00	Закрепление отсутствует
5609	-	-	346540.72	1266689.52	Картометрический метод	5.00	Закрепление отсутствует
5610	-	-	346543.10	1266689.26	Картометрический метод	5.00	Закрепление отсутствует
5611	-	-	346544.68	1266689.92	Картометрический метод	5.00	Закрепление отсутствует
5612	-	-	346545.46	1266691.35	Картометрический метод	5.00	Закрепление отсутствует
5613	-	-	346546.39	1266694.39	Картометрический метод	5.00	Закрепление отсутствует
5614	-	-	346547.60	1266696.13	Картометрический метод	5.00	Закрепление отсутствует
5615	-	-	346549.98	1266696.13	Картометрический метод	5.00	Закрепление отсутствует
5616	-	-	346552.77	1266694.94	Картометрический метод	5.00	Закрепление отсутствует

2. Сведения о характерных точках границ объекта							
Обозначение характерных точек границ	Существующие координаты, м		Измененные (уточненные) координаты, м		Метод определения координат характерной точки	Средняя квадратическая погрешность положения характерной точки (M _t), м	Описание обозначения точки на местности (при наличии)
	X	Y	X	Y			
1	2	3	4	5	6	7	8
5617	-	-	346554.36	1266693.20	Картометрический метод	5.00	Закрепление отсутствует
5618	-	-	346555.68	1266691.10	Картометрический метод	5.00	Закрепление отсутствует
5619	-	-	346557.93	1266689.25	Картометрический метод	5.00	Закрепление отсутствует
5620	-	-	346559.51	1266687.54	Картометрический метод	5.00	Закрепление отсутствует
5621	-	-	346565.15	1266684.50	Картометрический метод	5.00	Закрепление отсутствует
5622	-	-	346573.48	1266681.19	Картометрический метод	5.00	Закрепление отсутствует
5623	-	-	346581.02	1266680.00	Картометрический метод	5.00	Закрепление отсутствует
5624	-	-	346587.83	1266679.34	Картометрический метод	5.00	Закрепление отсутствует
5625	-	-	346591.67	1266679.74	Картометрический метод	5.00	Закрепление отсутствует
5626	-	-	346594.84	1266681.85	Картометрический метод	5.00	Закрепление отсутствует
5627	-	-	346596.67	1266683.30	Картометрический метод	5.00	Закрепление отсутствует
5628	-	-	346598.00	1266687.65	Картометрический метод	5.00	Закрепление отсутствует
5629	-	-	346597.86	1266692.14	Картометрический метод	5.00	Закрепление отсутствует
5630	-	-	346597.86	1266694.26	Картометрический метод	5.00	Закрепление отсутствует
5631	-	-	346599.20	1266696.38	Картометрический метод	5.00	Закрепление отсутствует
5632	-	-	346600.12	1266697.57	Картометрический метод	5.00	Закрепление отсутствует
5633	-	-	346601.44	1266699.42	Картометрический метод	5.00	Закрепление отсутствует
5634	-	-	346602.23	1266701.13	Картометрический метод	5.00	Закрепление отсутствует
5635	-	-	346602.10	1266704.44	Картометрический метод	5.00	Закрепление отсутствует
5636	-	-	346600.64	1266708.00	Картометрический метод	5.00	Закрепление отсутствует
5637	-	-	346597.88	1266709.84	Картометрический метод	5.00	Закрепление отсутствует
5638	-	-	346596.56	1266709.97	Картометрический метод	5.00	Закрепление отсутствует
5639	-	-	346594.58	1266708.91	Картометрический метод	5.00	Закрепление отсутствует
5640	-	-	346592.99	1266707.86	Картометрический метод	5.00	Закрепление отсутствует
5641	-	-	346591.40	1266707.20	Картометрический метод	5.00	Закрепление отсутствует
5642	-	-	346590.21	1266706.93	Картометрический метод	5.00	Закрепление отсутствует

2. Сведения о характерных точках границ объекта							
Обозначение характерных точек границ	Существующие координаты, м		Измененные (уточненные) координаты, м		Метод определения координат характерной точки	Средняя квадратическая погрешность положения характерной точки (M _t), м	Описание обозначения точки на местности (при наличии)
	X	Y	X	Y			
1	2	3	4	5	6	7	8
5643	-	-	346588.88	1266706.93	Картометрический метод	5.00	Закрепление отсутствует
5644	-	-	346587.94	1266708.54	Картометрический метод	5.00	Закрепление отсутствует
5645	-	-	346587.68	1266711.31	Картометрический метод	5.00	Закрепление отсутствует
5646	-	-	346587.02	1266713.56	Картометрический метод	5.00	Закрепление отсутствует
5647	-	-	346585.72	1266714.99	Картометрический метод	5.00	Закрепление отсутствует
5648	-	-	346584.79	1266714.99	Картометрический метод	5.00	Закрепление отсутствует
5649	-	-	346583.73	1266714.60	Картометрический метод	5.00	Закрепление отсутствует
5650	-	-	346582.42	1266713.65	Картометрический метод	5.00	Закрепление отсутствует
5651	-	-	346581.63	1266713.52	Картометрический метод	5.00	Закрепление отсутствует
5652	-	-	346580.29	1266714.86	Картометрический метод	5.00	Закрепление отсутствует
5653	-	-	346579.23	1266717.90	Картометрический метод	5.00	Закрепление отсутствует
5654	-	-	346578.83	1266721.21	Картометрический метод	5.00	Закрепление отсутствует
5655	-	-	346576.58	1266727.42	Картометрический метод	5.00	Закрепление отсутствует
5656	-	-	346576.32	1266727.83	Картометрический метод	5.00	Закрепление отсутствует
5657	-	-	346569.84	1266737.74	Картометрический метод	5.00	Закрепление отсутствует
5658	-	-	346560.46	1266748.37	Картометрический метод	5.00	Закрепление отсутствует
5659	-	-	346555.17	1266751.81	Картометрический метод	5.00	Закрепление отсутствует
5660	-	-	346549.35	1266753.13	Картометрический метод	5.00	Закрепление отсутствует
5661	-	-	346543.79	1266751.81	Картометрический метод	5.00	Закрепление отсутствует
5662	-	-	346536.81	1266747.58	Картометрический метод	5.00	Закрепление отсутствует
5663	-	-	346533.74	1266745.73	Картометрический метод	5.00	Закрепление отсутствует
5664	-	-	346527.13	1266741.23	Картометрический метод	5.00	Закрепление отсутствует
5665	-	-	346499.73	1266732.37	Картометрический метод	5.00	Закрепление отсутствует
5666	-	-	346498.32	1266726.24	Картометрический метод	5.00	Закрепление отсутствует
5591	-	-	346494.39	1266710.46	Картометрический метод	5.00	Закрепление отсутствует
5667	-	-	352350.67	1273475.48	Картометрический метод	5.00	Закрепление отсутствует

2. Сведения о характерных точках границ объекта							
Обозначение характерных точек границ	Существующие координаты, м		Измененные (уточненные) координаты, м		Метод определения координат характерной точки	Средняя квадратическая погрешность положения характерной точки (M _t), м	Описание обозначения точки на местности (при наличии)
	X	Y	X	Y			
1	2	3	4	5	6	7	8
5668	-	-	352358.68	1273469.06	Картометрический метод	5.00	Закрепление отсутствует
5669	-	-	352359.52	1273470.13	Картометрический метод	5.00	Закрепление отсутствует
5670	-	-	352359.52	1273473.78	Картометрический метод	5.00	Закрепление отсутствует
5671	-	-	352357.01	1273478.34	Картометрический метод	5.00	Закрепление отсутствует
5672	-	-	352353.82	1273481.99	Картометрический метод	5.00	Закрепление отсутствует
5673	-	-	352340.69	1273492.14	Картометрический метод	5.00	Закрепление отсутствует
5674	-	-	352336.81	1273495.56	Картометрический метод	5.00	Закрепление отсутствует
5675	-	-	352333.84	1273498.30	Картометрический метод	5.00	Закрепление отсутствует
5676	-	-	352329.05	1273500.81	Картометрический метод	5.00	Закрепление отсутствует
5677	-	-	352324.49	1273505.14	Картометрический метод	5.00	Закрепление отсутствует
5678	-	-	352321.29	1273507.20	Картометрический метод	5.00	Закрепление отсутствует
5679	-	-	352317.87	1273508.79	Картометрический метод	5.00	Закрепление отсутствует
5680	-	-	352313.76	1273509.70	Картометрический метод	5.00	Закрепление отсутствует
5681	-	-	352309.88	1273511.99	Картометрический метод	5.00	Закрепление отсутствует
5682	-	-	352306.46	1273514.49	Картометрический метод	5.00	Закрепление отсутствует
5683	-	-	352303.03	1273518.14	Картометрический метод	5.00	Закрепление отсутствует
5684	-	-	352303.03	1273521.11	Картометрический метод	5.00	Закрепление отсутствует
5685	-	-	352306.00	1273522.71	Картометрический метод	5.00	Закрепление отсутствует
5686	-	-	352311.71	1273524.76	Картометрический метод	5.00	Закрепление отсутствует
5687	-	-	352316.95	1273524.76	Картометрический метод	5.00	Закрепление отсутствует
5688	-	-	352322.66	1273521.56	Картометрический метод	5.00	Закрепление отсутствует
5689	-	-	352326.54	1273518.37	Картометрический метод	5.00	Закрепление отсутствует
5690	-	-	352329.28	1273514.49	Картометрический метод	5.00	Закрепление отсутствует
5691	-	-	352332.24	1273511.30	Картометрический метод	5.00	Закрепление отсутствует
5692	-	-	352335.90	1273509.70	Картометрический метод	5.00	Закрепление отсутствует
5693	-	-	352337.57	1273508.59	Картометрический метод	5.00	Закрепление отсутствует

2. Сведения о характерных точках границ объекта							
Обозначение характерных точек границ	Существующие координаты, м		Измененные (уточненные) координаты, м		Метод определения координат характерной точки	Средняя квадратическая погрешность положения характерной точки (M _t), м	Описание обозначения точки на местности (при наличии)
	X	Y	X	Y			
1	2	3	4	5	6	7	8
5694	-	-	352340.00	1273506.97	Картометрический метод	5.00	Закрепление отсутствует
5695	-	-	352343.88	1273504.46	Картометрический метод	5.00	Закрепление отсутствует
5696	-	-	352347.53	1273502.41	Картометрический метод	5.00	Закрепление отсутствует
5697	-	-	352350.50	1273498.99	Картометрический метод	5.00	Закрепление отсутствует
5698	-	-	352353.92	1273497.62	Картометрический метод	5.00	Закрепление отсутствует
5699	-	-	352357.80	1273496.70	Картометрический метод	5.00	Закрепление отсутствует
5700	-	-	352361.68	1273495.38	Картометрический метод	5.00	Закрепление отсутствует
5701	-	-	352363.97	1273494.70	Картометрический метод	5.00	Закрепление отсутствует
5702	-	-	352367.85	1273491.05	Картометрический метод	5.00	Закрепление отсутствует
5703	-	-	352371.04	1273486.49	Картометрический метод	5.00	Закрепление отсутствует
5704	-	-	352373.78	1273484.89	Картометрический метод	5.00	Закрепление отсутствует
5705	-	-	352379.26	1273480.56	Картометрический метод	5.00	Закрепление отсутствует
5706	-	-	352384.05	1273479.88	Картометрический метод	5.00	Закрепление отсутствует
5707	-	-	352387.47	1273478.05	Картометрический метод	5.00	Закрепление отсутствует
5708	-	-	352391.12	1273474.86	Картометрический метод	5.00	Закрепление отсутствует
5709	-	-	352393.86	1273472.81	Картометрический метод	5.00	Закрепление отсутствует
5710	-	-	352395.43	1273472.15	Картометрический метод	5.00	Закрепление отсутствует
5711	-	-	352396.60	1273471.66	Картометрический метод	5.00	Закрепление отсутствует
5712	-	-	352398.20	1273471.44	Картометрический метод	5.00	Закрепление отсутствует
5713	-	-	352400.02	1273469.61	Картометрический метод	5.00	Закрепление отсутствует
5714	-	-	352401.16	1273467.79	Картометрический метод	5.00	Закрепление отсутствует
5715	-	-	352402.76	1273466.42	Картометрический метод	5.00	Закрепление отсутствует
5716	-	-	352404.82	1273463.45	Картометрический метод	5.00	Закрепление отсутствует
5717	-	-	352406.64	1273461.40	Картометрический метод	5.00	Закрепление отсутствует
5718	-	-	352408.92	1273460.26	Картометрический метод	5.00	Закрепление отсутствует
5719	-	-	352412.12	1273458.21	Картометрический метод	5.00	Закрепление отсутствует

2. Сведения о характерных точках границ объекта							
Обозначение характерных точек границ	Существующие координаты, м		Измененные (уточненные) координаты, м		Метод определения координат характерной точки	Средняя квадратическая погрешность положения характерной точки (M _t), м	Описание обозначения точки на местности (при наличии)
	X	Y	X	Y			
1	2	3	4	5	6	7	8
5720	-	-	352414.86	1273455.70	Картометрический метод	5.00	Закрепление отсутствует
5721	-	-	352417.37	1273453.65	Картометрический метод	5.00	Закрепление отсутствует
5722	-	-	352418.31	1273452.62	Картометрический метод	5.00	Закрепление отсутствует
5723	-	-	352419.88	1273450.91	Картометрический метод	5.00	Закрепление отсутствует
5724	-	-	352427.86	1273449.31	Картометрический метод	5.00	Закрепление отсутствует
5725	-	-	352429.28	1273447.58	Картометрический метод	5.00	Закрепление отсутствует
5726	-	-	352431.18	1273445.26	Картометрический метод	5.00	Закрепление отсутствует
5727	-	-	352434.61	1273443.89	Картометрический метод	5.00	Закрепление отсутствует
5728	-	-	352436.66	1273442.07	Картометрический метод	5.00	Закрепление отсутствует
5729	-	-	352438.26	1273439.56	Картометрический метод	5.00	Закрепление отсутствует
5730	-	-	352439.40	1273437.51	Картометрический метод	5.00	Закрепление отсутствует
5731	-	-	352440.77	1273434.08	Картометрический метод	5.00	Закрепление отсутствует
5732	-	-	352443.51	1273430.66	Картометрический метод	5.00	Закрепление отсутствует
5733	-	-	352444.76	1273429.64	Картометрический метод	5.00	Закрепление отсутствует
5734	-	-	352446.02	1273428.61	Картометрический метод	5.00	Закрепление отсутствует
5735	-	-	352448.76	1273426.33	Картометрический метод	5.00	Закрепление отсутствует
5736	-	-	352451.95	1273423.59	Картометрический метод	5.00	Закрепление отсутствует
5737	-	-	352455.38	1273421.31	Картометрический метод	5.00	Закрепление отсутствует
5738	-	-	352457.66	1273419.94	Картометрический метод	5.00	Закрепление отсутствует
5739	-	-	352460.17	1273419.03	Картометрический метод	5.00	Закрепление отсутствует
5740	-	-	352463.36	1273417.66	Картометрический метод	5.00	Закрепление отсутствует
5741	-	-	352465.19	1273416.52	Картометрический метод	5.00	Закрепление отсутствует
5742	-	-	352466.56	1273414.70	Картометрический метод	5.00	Закрепление отсутствует
5743	-	-	352467.24	1273412.19	Картометрический метод	5.00	Закрепление отсутствует
5744	-	-	352467.47	1273410.82	Картометрический метод	5.00	Закрепление отсутствует
5745	-	-	352467.93	1273408.08	Картометрический метод	5.00	Закрепление отсутствует

2. Сведения о характерных точках границ объекта							
Обозначение характерных точек границ	Существующие координаты, м		Измененные (уточненные) координаты, м		Метод определения координат характерной точки	Средняя квадратическая погрешность положения характерной точки (M _t), м	Описание обозначения точки на местности (при наличии)
	X	Y	X	Y			
1	2	3	4	5	6	7	8
5746	-	-	352469.52	1273403.29	Картометрический метод	5.00	Закрепление отсутствует
5747	-	-	352471.91	1273398.57	Картометрический метод	5.00	Закрепление отсутствует
5748	-	-	352473.97	1273396.75	Картометрический метод	5.00	Закрепление отсутствует
5749	-	-	352476.71	1273395.84	Картометрический метод	5.00	Закрепление отсутствует
5750	-	-	352478.30	1273395.15	Картометрический метод	5.00	Закрепление отсутствует
5751	-	-	352480.36	1273393.79	Картометрический метод	5.00	Закрепление отсутствует
5752	-	-	352482.87	1273391.73	Картометрический метод	5.00	Закрепление отсутствует
5753	-	-	352484.92	1273389.91	Картометрический метод	5.00	Закрепление отсутствует
5754	-	-	352486.06	1273388.54	Картометрический метод	5.00	Закрепление отсутствует
5755	-	-	352487.20	1273386.49	Картометрический метод	5.00	Закрепление отсутствует
5756	-	-	352487.66	1273384.66	Картометрический метод	5.00	Закрепление отсутствует
5757	-	-	352487.66	1273381.93	Картометрический метод	5.00	Закрепление отсутствует
5758	-	-	352488.80	1273379.64	Картометрический метод	5.00	Закрепление отсутствует
5759	-	-	352489.37	1273378.62	Картометрический метод	5.00	Закрепление отсутствует
5760	-	-	352489.94	1273377.59	Картометрический метод	5.00	Закрепление отсутствует
5761	-	-	352490.40	1273375.08	Картометрический метод	5.00	Закрепление отсутствует
5762	-	-	352490.40	1273371.66	Картометрический метод	5.00	Закрепление отсутствует
5763	-	-	352490.40	1273370.06	Картометрический метод	5.00	Закрепление отсутствует
5764	-	-	352489.71	1273368.47	Картометрический метод	5.00	Закрепление отсутствует
5765	-	-	352488.12	1273363.91	Картометрический метод	5.00	Закрепление отсутствует
5766	-	-	352487.66	1273361.17	Картометрический метод	5.00	Закрепление отсутствует
5767	-	-	352487.66	1273359.35	Картометрический метод	5.00	Закрепление отсутствует
5768	-	-	352487.11	1273357.14	Картометрический метод	5.00	Закрепление отсутствует
5769	-	-	352499.35	1273372.10	Картометрический метод	5.00	Закрепление отсутствует
5770	-	-	352506.34	1273380.58	Картометрический метод	5.00	Закрепление отсутствует
5771	-	-	352506.32	1273380.60	Картометрический метод	5.00	Закрепление отсутствует

2. Сведения о характерных точках границ объекта							
Обозначение характерных точек границ	Существующие координаты, м		Измененные (уточненные) координаты, м		Метод определения координат характерной точки	Средняя квадратическая погрешность положения характерной точки (M _t), м	Описание обозначения точки на местности (при наличии)
	X	Y	X	Y			
1	2	3	4	5	6	7	8
5772	-	-	352503.31	1273385.46	Картометрический метод	5.00	Закрепление отсутствует
5773	-	-	352501.41	1273390.91	Картометрический метод	5.00	Закрепление отсутствует
5774	-	-	352492.76	1273401.66	Картометрический метод	5.00	Закрепление отсутствует
5775	-	-	352486.14	1273407.98	Картометрический метод	5.00	Закрепление отсутствует
5776	-	-	352476.12	1273416.99	Картометрический метод	5.00	Закрепление отсутствует
5777	-	-	352470.12	1273424.36	Картометрический метод	5.00	Закрепление отсутствует
5778	-	-	352466.37	1273430.13	Картометрический метод	5.00	Закрепление отсутствует
5779	-	-	352463.79	1273433.48	Картометрический метод	5.00	Закрепление отсутствует
5780	-	-	352458.75	1273438.45	Картометрический метод	5.00	Закрепление отсутствует
5781	-	-	352453.61	1273443.57	Картометрический метод	5.00	Закрепление отсутствует
5782	-	-	352451.58	1273447.12	Картометрический метод	5.00	Закрепление отсутствует
5783	-	-	352451.55	1273451.08	Картометрический метод	5.00	Закрепление отсутствует
5784	-	-	352452.40	1273456.43	Картометрический метод	5.00	Закрепление отсутствует
5785	-	-	352453.28	1273460.50	Картометрический метод	5.00	Закрепление отсутствует
5786	-	-	352453.25	1273463.08	Картометрический метод	5.00	Закрепление отсутствует
5787	-	-	352453.20	1273467.20	Картометрический метод	5.00	Закрепление отсутствует
5788	-	-	352452.06	1273470.24	Картометрический метод	5.00	Закрепление отсутствует
5789	-	-	352450.68	1273472.80	Картометрический метод	5.00	Закрепление отсутствует
5790	-	-	352449.96	1273473.38	Картометрический метод	5.00	Закрепление отсутствует
5791	-	-	352448.32	1273473.46	Картометрический метод	5.00	Закрепление отсутствует
5792	-	-	352446.41	1273472.39	Картометрический метод	5.00	Закрепление отсутствует
5793	-	-	352444.04	1273469.25	Картометрический метод	5.00	Закрепление отсутствует
5794	-	-	352439.83	1273466.88	Картометрический метод	5.00	Закрепление отсутствует
5795	-	-	352435.81	1273466.45	Картометрический метод	5.00	Закрепление отсутствует
5796	-	-	352431.77	1273467.10	Картометрический метод	5.00	Закрепление отсутствует
5797	-	-	352428.67	1273467.64	Картометрический метод	5.00	Закрепление отсутствует

2. Сведения о характерных точках границ объекта							
Обозначение характерных точек границ	Существующие координаты, м		Измененные (уточненные) координаты, м		Метод определения координат характерной точки	Средняя квадратическая погрешность положения характерной точки (M _t), м	Описание обозначения точки на местности (при наличии)
	X	Y	X	Y			
1	2	3	4	5	6	7	8
5798	-	-	352425.35	1273468.38	Картометрический метод	5.00	Закрепление отсутствует
5799	-	-	352417.88	1273471.97	Картометрический метод	5.00	Закрепление отсутствует
5800	-	-	352407.29	1273478.78	Картометрический метод	5.00	Закрепление отсутствует
5801	-	-	352384.32	1273498.01	Картометрический метод	5.00	Закрепление отсутствует
5802	-	-	352350.01	1273519.44	Картометрический метод	5.00	Закрепление отсутствует
5803	-	-	352315.31	1273541.18	Картометрический метод	5.00	Закрепление отсутствует
5804	-	-	352299.04	1273554.44	Картометрический метод	5.00	Закрепление отсутствует
5805	-	-	352291.44	1273557.19	Картометрический метод	5.00	Закрепление отсутствует
5806	-	-	352274.26	1273535.63	Картометрический метод	5.00	Закрепление отсутствует
5667	-	-	352350.67	1273475.48	Картометрический метод	5.00	Закрепление отсутствует
5807	-	-	348955.75	1266567.35	Картометрический метод	5.00	Закрепление отсутствует
5808	-	-	348958.10	1266557.33	Картометрический метод	5.00	Закрепление отсутствует
5809	-	-	348952.87	1266542.73	Картометрический метод	5.00	Закрепление отсутствует
5810	-	-	348944.17	1266533.29	Картометрический метод	5.00	Закрепление отсутствует
5811	-	-	348937.42	1266525.96	Картометрический метод	5.00	Закрепление отсутствует
5812	-	-	348932.47	1266520.59	Картометрический метод	5.00	Закрепление отсутствует
5813	-	-	348929.62	1266516.42	Картометрический метод	5.00	Закрепление отсутствует
5814	-	-	348944.33	1266501.71	Картометрический метод	5.00	Закрепление отсутствует
5815	-	-	348945.61	1266500.84	Картометрический метод	5.00	Закрепление отсутствует
5816	-	-	348946.33	1266500.66	Картометрический метод	5.00	Закрепление отсутствует
5817	-	-	348947.83	1266501.29	Картометрический метод	5.00	Закрепление отсутствует
5818	-	-	348948.21	1266501.65	Картометрический метод	5.00	Закрепление отсутствует
5819	-	-	348954.40	1266508.29	Картометрический метод	5.00	Закрепление отсутствует
5820	-	-	348959.16	1266514.48	Картометрический метод	5.00	Закрепление отсутствует
5821	-	-	348968.82	1266521.75	Картометрический метод	5.00	Закрепление отсутствует
5822	-	-	348974.20	1266526.73	Картометрический метод	5.00	Закрепление отсутствует

2. Сведения о характерных точках границ объекта							
Обозначение характерных точек границ	Существующие координаты, м		Измененные (уточненные) координаты, м		Метод определения координат характерной точки	Средняя квадратическая погрешность положения характерной точки (M _t), м	Описание обозначения точки на местности (при наличии)
	X	Y	X	Y			
1	2	3	4	5	6	7	8
5823	-	-	348974.78	1266527.76	Картометрический метод	5.00	Закрепление отсутствует
5824	-	-	348974.68	1266530.03	Картометрический метод	5.00	Закрепление отсутствует
5825	-	-	348972.81	1266531.87	Картометрический метод	5.00	Закрепление отсутствует
5826	-	-	348970.35	1266535.82	Картометрический метод	5.00	Закрепление отсутствует
5827	-	-	348969.55	1266537.98	Картометрический метод	5.00	Закрепление отсутствует
5828	-	-	348969.61	1266541.32	Картометрический метод	5.00	Закрепление отсутствует
5829	-	-	348970.68	1266545.81	Картометрический метод	5.00	Закрепление отсутствует
5830	-	-	348970.73	1266548.02	Картометрический метод	5.00	Закрепление отсутствует
5831	-	-	348968.94	1266555.00	Картометрический метод	5.00	Закрепление отсутствует
5832	-	-	348968.85	1266568.54	Картометрический метод	5.00	Закрепление отсутствует
5833	-	-	348969.84	1266575.74	Картометрический метод	5.00	Закрепление отсутствует
5834	-	-	348971.19	1266580.22	Картометрический метод	5.00	Закрепление отсутствует
5835	-	-	348972.30	1266582.34	Картометрический метод	5.00	Закрепление отсутствует
5836	-	-	348975.01	1266585.19	Картометрический метод	5.00	Закрепление отсутствует
5837	-	-	348986.15	1266592.72	Картометрический метод	5.00	Закрепление отсутствует
5838	-	-	348993.04	1266598.05	Картометрический метод	5.00	Закрепление отсутствует
5839	-	-	348996.66	1266599.12	Картометрический метод	5.00	Закрепление отсутствует
5840	-	-	349002.05	1266599.15	Картометрический метод	5.00	Закрепление отсутствует
5841	-	-	349004.63	1266599.69	Картометрический метод	5.00	Закрепление отсутствует
5842	-	-	349007.80	1266601.38	Картометрический метод	5.00	Закрепление отсутствует
5843	-	-	349009.14	1266602.74	Картометрический метод	5.00	Закрепление отсутствует
5844	-	-	349010.40	1266606.28	Картометрический метод	5.00	Закрепление отсутствует
5845	-	-	349010.00	1266613.85	Картометрический метод	5.00	Закрепление отсутствует
5846	-	-	349011.69	1266620.22	Картометрический метод	5.00	Закрепление отсутствует
5847	-	-	349015.02	1266626.50	Картометрический метод	5.00	Закрепление отсутствует
5848	-	-	349017.27	1266629.28	Картометрический метод	5.00	Закрепление отсутствует

2. Сведения о характерных точках границ объекта							
Обозначение характерных точек границ	Существующие координаты, м		Измененные (уточненные) координаты, м		Метод определения координат характерной точки	Средняя квадратическая погрешность положения характерной точки (M _t), м	Описание обозначения точки на местности (при наличии)
	X	Y	X	Y			
1	2	3	4	5	6	7	8
5849	-	-	349022.56	1266634.05	Картометрический метод	5.00	Закрепление отсутствует
5850	-	-	349025.49	1266636.00	Картометрический метод	5.00	Закрепление отсутствует
5851	-	-	349034.55	1266641.28	Картометрический метод	5.00	Закрепление отсутствует
5852	-	-	349046.00	1266645.96	Картометрический метод	5.00	Закрепление отсутствует
5853	-	-	349048.39	1266647.32	Картометрический метод	5.00	Закрепление отсутствует
5854	-	-	349049.08	1266648.41	Картометрический метод	5.00	Закрепление отсутствует
5855	-	-	349049.05	1266653.13	Картометрический метод	5.00	Закрепление отсутствует
5856	-	-	349049.50	1266659.22	Картометрический метод	5.00	Закрепление отсутствует
5857	-	-	349049.59	1266666.86	Картометрический метод	5.00	Закрепление отсутствует
5858	-	-	349050.98	1266673.14	Картометрический метод	5.00	Закрепление отсутствует
5859	-	-	349052.57	1266678.77	Картометрический метод	5.00	Закрепление отсутствует
5860	-	-	349055.43	1266683.48	Картометрический метод	5.00	Закрепление отсутствует
5861	-	-	349057.27	1266683.76	Картометрический метод	5.00	Закрепление отсутствует
5862	-	-	349058.68	1266682.16	Картометрический метод	5.00	Закрепление отсутствует
5863	-	-	349059.43	1266679.32	Картометрический метод	5.00	Закрепление отсутствует
5864	-	-	349060.24	1266677.78	Картометрический метод	5.00	Закрепление отсутствует
5865	-	-	349063.04	1266675.89	Картометрический метод	5.00	Закрепление отсутствует
5866	-	-	349065.03	1266675.25	Картометрический метод	5.00	Закрепление отсутствует
5867	-	-	349068.97	1266675.18	Картометрический метод	5.00	Закрепление отсутствует
5868	-	-	349072.92	1266676.60	Картометрический метод	5.00	Закрепление отсутствует
5869	-	-	349074.84	1266677.92	Картометрический метод	5.00	Закрепление отсутствует
5870	-	-	349077.09	1266680.32	Картометрический метод	5.00	Закрепление отсутствует
5871	-	-	349077.76	1266681.75	Картометрический метод	5.00	Закрепление отсутствует
5872	-	-	349077.78	1266684.64	Картометрический метод	5.00	Закрепление отсутствует
5873	-	-	349074.06	1266695.18	Картометрический метод	5.00	Закрепление отсутствует
5874	-	-	349073.23	1266698.98	Картометрический метод	5.00	Закрепление отсутствует

2. Сведения о характерных точках границ объекта							
Обозначение характерных точек границ	Существующие координаты, м		Измененные (уточненные) координаты, м		Метод определения координат характерной точки	Средняя квадратическая погрешность положения характерной точки (M _t), м	Описание обозначения точки на местности (при наличии)
	X	Y	X	Y			
1	2	3	4	5	6	7	8
5875	-	-	349073.33	1266700.86	Картометрический метод	5.00	Закрепление отсутствует
5876	-	-	349076.11	1266711.01	Картометрический метод	5.00	Закрепление отсутствует
5877	-	-	349080.16	1266724.57	Картометрический метод	5.00	Закрепление отсутствует
5878	-	-	349083.04	1266741.93	Картометрический метод	5.00	Закрепление отсутствует
5879	-	-	349084.30	1266743.87	Картометрический метод	5.00	Закрепление отсутствует
5880	-	-	349086.25	1266744.81	Картометрический метод	5.00	Закрепление отсутствует
5881	-	-	349090.09	1266744.60	Картометрический метод	5.00	Закрепление отсутствует
5882	-	-	349096.11	1266743.09	Картометрический метод	5.00	Закрепление отсутствует
5883	-	-	349097.86	1266741.27	Картометрический метод	5.00	Закрепление отсутствует
5884	-	-	349100.69	1266743.83	Картометрический метод	5.00	Закрепление отсутствует
5885	-	-	349104.33	1266746.33	Картометрический метод	5.00	Закрепление отсутствует
5886	-	-	349106.15	1266749.96	Картометрический метод	5.00	Закрепление отсутствует
5887	-	-	349105.92	1266752.46	Картометрический метод	5.00	Закрепление отсутствует
5888	-	-	349102.51	1266755.64	Картометрический метод	5.00	Закрепление отсутствует
5889	-	-	349098.20	1266755.18	Картометрический метод	5.00	Закрепление отсутствует
5890	-	-	349095.01	1266752.69	Картометрический метод	5.00	Закрепление отсутствует
5891	-	-	349092.97	1266752.00	Картометрический метод	5.00	Закрепление отсутствует
5892	-	-	349090.01	1266753.60	Картометрический метод	5.00	Закрепление отсутствует
5893	-	-	349085.02	1266753.82	Картометрический метод	5.00	Закрепление отсутствует
5894	-	-	349081.38	1266752.69	Картометрический метод	5.00	Закрепление отсутствует
5895	-	-	349077.74	1266749.05	Картометрический метод	5.00	Закрепление отсутствует
5896	-	-	349075.70	1266741.33	Картометрический метод	5.00	Закрепление отсутствует
5897	-	-	349073.20	1266735.65	Картометрический метод	5.00	Закрепление отсутствует
5898	-	-	349071.31	1266732.96	Картометрический метод	5.00	Закрепление отсутствует
5899	-	-	349068.04	1266719.24	Картометрический метод	5.00	Закрепление отсутствует
5900	-	-	349058.24	1266699.20	Картометрический метод	5.00	Закрепление отсутствует

2. Сведения о характерных точках границ объекта							
Обозначение характерных точек границ	Существующие координаты, м		Измененные (уточненные) координаты, м		Метод определения координат характерной точки	Средняя квадратическая погрешность положения характерной точки (M _t), м	Описание обозначения точки на местности (при наличии)
	X	Y	X	Y			
1	2	3	4	5	6	7	8
5901	-	-	349042.26	1266678.73	Картометрический метод	5.00	Закрепление отсутствует
5902	-	-	349040.71	1266671.38	Картометрический метод	5.00	Закрепление отсутствует
5903	-	-	349040.48	1266665.70	Картометрический метод	5.00	Закрепление отсутствует
5904	-	-	349042.75	1266661.62	Картометрический метод	5.00	Закрепление отсутствует
5905	-	-	349044.12	1266658.44	Картометрический метод	5.00	Закрепление отсутствует
5906	-	-	349043.21	1266655.71	Картометрический метод	5.00	Закрепление отсутствует
5907	-	-	349040.03	1266653.44	Картометрический метод	5.00	Закрепление отсутствует
5908	-	-	349035.25	1266653.21	Картометрический метод	5.00	Закрепление отсутствует
5909	-	-	349032.75	1266651.17	Картометрический метод	5.00	Закрепление отсутствует
5910	-	-	349028.89	1266650.26	Картометрический метод	5.00	Закрепление отсутствует
5911	-	-	349024.80	1266650.71	Картометрический метод	5.00	Закрепление отсутствует
5912	-	-	349020.71	1266652.98	Картометрический метод	5.00	Закрепление отсутствует
5913	-	-	349019.37	1266653.84	Картометрический метод	5.00	Закрепление отсутствует
5914	-	-	349014.75	1266651.34	Картометрический метод	5.00	Закрепление отсутствует
5915	-	-	349008.21	1266647.86	Картометрический метод	5.00	Закрепление отсутствует
5916	-	-	348999.93	1266644.37	Картометрический метод	5.00	Закрепление отсутствует
5917	-	-	348993.17	1266644.37	Картометрический метод	5.00	Закрепление отсутствует
5918	-	-	348986.41	1266644.84	Картометрический метод	5.00	Закрепление отсутствует
5919	-	-	348975.09	1266639.40	Картометрический метод	5.00	Закрепление отсутствует
5920	-	-	348971.82	1266637.83	Картометрический метод	5.00	Закрепление отсутствует
5921	-	-	348968.56	1266634.79	Картометрический метод	5.00	Закрепление отсутствует
5922	-	-	348956.51	1266623.58	Картометрический метод	5.00	Закрепление отсутствует
5923	-	-	348951.55	1266601.74	Картометрический метод	5.00	Закрепление отсутствует
5924	-	-	348951.84	1266597.85	Картометрический метод	5.00	Закрепление отсутствует
5925	-	-	348952.37	1266590.92	Картометрический метод	5.00	Закрепление отсутствует
5926	-	-	348953.39	1266577.37	Картометрический метод	5.00	Закрепление отсутствует

2. Сведения о характерных точках границ объекта							
Обозначение характерных точек границ	Существующие координаты, м		Измененные (уточненные) координаты, м		Метод определения координат характерной точки	Средняя квадратическая погрешность положения характерной точки (M _t), м	Описание обозначения точки на местности (при наличии)
	X	Y	X	Y			
1	2	3	4	5	6	7	8
5807	-	-	348955.75	1266567.35	Картометрический метод	5.00	Закрепление отсутствует
5927	-	-	352396.37	1269966.63	Картометрический метод	5.00	Закрепление отсутствует
5928	-	-	352393.42	1269979.37	Картометрический метод	5.00	Закрепление отсутствует
5929	-	-	352387.54	1270018.26	Картометрический метод	5.00	Закрепление отсутствует
5930	-	-	352380.74	1270031.93	Картометрический метод	5.00	Закрепление отсутствует
5931	-	-	352376.81	1270035.86	Картометрический метод	5.00	Закрепление отсутствует
5932	-	-	352373.54	1270036.84	Картометрический метод	5.00	Закрепление отсутствует
5933	-	-	352368.97	1270035.86	Картометрический метод	5.00	Закрепление отсутствует
5934	-	-	352364.39	1270032.91	Картометрический метод	5.00	Закрепление отсутствует
5935	-	-	352354.58	1270016.57	Картометрический метод	5.00	Закрепление отсутствует
5936	-	-	352336.65	1269981.42	Картометрический метод	5.00	Закрепление отсутствует
5937	-	-	352333.21	1269975.88	Картометрический метод	5.00	Закрепление отсутствует
5938	-	-	352335.17	1269974.16	Картометрический метод	5.00	Закрепление отсутствует
5939	-	-	352336.72	1269971.68	Картометрический метод	5.00	Закрепление отсутствует
5940	-	-	352337.03	1269969.51	Картометрический метод	5.00	Закрепление отсутствует
5941	-	-	352336.41	1269968.43	Картометрический метод	5.00	Закрепление отсутствует
5942	-	-	352334.86	1269967.19	Картометрический метод	5.00	Закрепление отсутствует
5943	-	-	352332.54	1269966.41	Картометрический метод	5.00	Закрепление отсутствует
5944	-	-	352330.99	1269966.41	Картометрический метод	5.00	Закрепление отсутствует
5945	-	-	352329.13	1269965.18	Картометрический метод	5.00	Закрепление отсутствует
5946	-	-	352327.58	1269963.01	Картометрический метод	5.00	Закрепление отсутствует
5947	-	-	352326.81	1269961.30	Картометрический метод	5.00	Закрепление отсутствует
5948	-	-	352324.64	1269959.45	Картометрический метод	5.00	Закрепление отсутствует
5949	-	-	352322.74	1269959.01	Картометрический метод	5.00	Закрепление отсутствует
5950	-	-	352316.37	1269948.74	Картометрический метод	5.00	Закрепление отсутствует
5951	-	-	352309.73	1269939.32	Картометрический метод	5.00	Закрепление отсутствует

2. Сведения о характерных точках границ объекта							
Обозначение характерных точек границ	Существующие координаты, м		Измененные (уточненные) координаты, м		Метод определения координат характерной точки	Средняя квадратическая погрешность положения характерной точки (M _t), м	Описание обозначения точки на местности (при наличии)
	X	Y	X	Y			
1	2	3	4	5	6	7	8
5952	-	-	352311.62	1269936.37	Картометрический метод	5.00	Закрепление отсутствует
5953	-	-	352313.79	1269934.67	Картометрический метод	5.00	Закрепление отсутствует
5954	-	-	352315.34	1269932.96	Картометрический метод	5.00	Закрепление отсутствует
5955	-	-	352316.12	1269930.18	Картометрический метод	5.00	Закрепление отсутствует
5956	-	-	352315.65	1269928.94	Картометрический метод	5.00	Закрепление отсутствует
5957	-	-	352314.72	1269928.32	Картометрический метод	5.00	Закрепление отсутствует
5958	-	-	352312.86	1269928.16	Картометрический метод	5.00	Закрепление отсутствует
5959	-	-	352311.00	1269928.16	Картометрический метод	5.00	Закрепление отсутствует
5960	-	-	352309.30	1269927.39	Картометрический метод	5.00	Закрепление отсутствует
5961	-	-	352307.91	1269926.46	Картометрический метод	5.00	Закрепление отсутствует
5962	-	-	352306.67	1269925.22	Картометрический метод	5.00	Закрепление отсутствует
5963	-	-	352305.12	1269924.60	Картометрический метод	5.00	Закрепление отсутствует
5964	-	-	352304.03	1269923.67	Картометрический метод	5.00	Закрепление отсутствует
5965	-	-	352303.26	1269922.74	Картометрический метод	5.00	Закрепление отсутствует
5966	-	-	352303.10	1269921.04	Картометрический метод	5.00	Закрепление отсутствует
5967	-	-	352303.57	1269919.96	Картометрический метод	5.00	Закрепление отсутствует
5968	-	-	352304.19	1269918.87	Картометрический метод	5.00	Закрепление отсутствует
5969	-	-	352305.58	1269917.17	Картометрический метод	5.00	Закрепление отсутствует
5970	-	-	352308.37	1269915.30	Картометрический метод	5.00	Закрепление отсутствует
5971	-	-	352311.47	1269915.15	Картометрический метод	5.00	Закрепление отсутствует
5972	-	-	352315.50	1269914.71	Картометрический метод	5.00	Закрепление отсутствует
5973	-	-	352318.29	1269914.56	Картометрический метод	5.00	Закрепление отсутствует
5974	-	-	352321.70	1269915.18	Картометрический метод	5.00	Закрепление отсутствует
5975	-	-	352326.03	1269915.33	Картометрический метод	5.00	Закрепление отсутствует
5976	-	-	352329.29	1269915.33	Картометрический метод	5.00	Закрепление отсутствует
5977	-	-	352332.54	1269914.71	Картометрический метод	5.00	Закрепление отсутствует

2. Сведения о характерных точках границ объекта							
Обозначение характерных точек границ	Существующие координаты, м		Измененные (уточненные) координаты, м		Метод определения координат характерной точки	Средняя квадратическая погрешность положения характерной точки (M _t), м	Описание обозначения точки на местности (при наличии)
	X	Y	X	Y			
1	2	3	4	5	6	7	8
5978	-	-	352336.26	1269914.71	Картометрический метод	5.00	Закрепление отсутствует
5979	-	-	352338.73	1269916.72	Картометрический метод	5.00	Закрепление отсутствует
5980	-	-	352340.44	1269919.95	Картометрический метод	5.00	Закрепление отсутствует
5981	-	-	352342.92	1269923.35	Картометрический метод	5.00	Закрепление отсутствует
5982	-	-	352345.71	1269925.83	Картометрический метод	5.00	Закрепление отсутствует
5983	-	-	352349.43	1269927.84	Картометрический метод	5.00	Закрепление отсутствует
5984	-	-	352356.40	1269929.55	Картометрический метод	5.00	Закрепление отсутствует
5985	-	-	352362.28	1269929.70	Картометрический метод	5.00	Закрепление отсутствует
5986	-	-	352367.24	1269929.24	Картометрический метод	5.00	Закрепление отсутствует
5987	-	-	352369.40	1269927.85	Картометрический метод	5.00	Закрепление отсутствует
5988	-	-	352372.34	1269928.31	Картометрический метод	5.00	Закрепление отсутствует
5989	-	-	352376.21	1269930.17	Картометрический метод	5.00	Закрепление отсутствует
5990	-	-	352379.78	1269930.64	Картометрический метод	5.00	Закрепление отсутствует
5991	-	-	352383.49	1269930.48	Картометрический метод	5.00	Закрепление отсутствует
5992	-	-	352387.52	1269929.09	Картометрический метод	5.00	Закрепление отсутствует
5993	-	-	352390.62	1269927.23	Картометрический метод	5.00	Закрепление отсутствует
5994	-	-	352394.49	1269926.46	Картометрический метод	5.00	Закрепление отсутствует
5995	-	-	352397.28	1269926.46	Картометрический метод	5.00	Закрепление отсутствует
5996	-	-	352399.76	1269927.38	Картометрический метод	5.00	Закрепление отсутствует
5997	-	-	352402.08	1269928.93	Картометрический метод	5.00	Закрепление отсутствует
5998	-	-	352404.56	1269931.10	Картометрический метод	5.00	Закрепление отсутствует
5999	-	-	352405.64	1269932.80	Картометрический метод	5.00	Закрепление отсутствует
6000	-	-	352406.11	1269934.82	Картометрический метод	5.00	Закрепление отсутствует
6001	-	-	352405.65	1269937.29	Картометрический метод	5.00	Закрепление отсутствует
6002	-	-	352403.48	1269940.70	Картометрический метод	5.00	Закрепление отсутствует
6003	-	-	352401.93	1269941.63	Картометрический метод	5.00	Закрепление отсутствует

2. Сведения о характерных точках границ объекта							
Обозначение характерных точек границ	Существующие координаты, м		Измененные (уточненные) координаты, м		Метод определения координат характерной точки	Средняя квадратическая погрешность положения характерной точки (M _t), м	Описание обозначения точки на местности (при наличии)
	X	Y	X	Y			
1	2	3	4	5	6	7	8
6004	-	-	352400.69	1269945.03	Картометрический метод	5.00	Закрепление отсутствует
6005	-	-	352401.00	1269947.98	Картометрический метод	5.00	Закрепление отсутствует
6006	-	-	352401.77	1269950.92	Картометрический метод	5.00	Закрепление отсутствует
6007	-	-	352405.19	1269954.54	Картометрический метод	5.00	Закрепление отсутствует
6008	-	-	352402.25	1269955.52	Картометрический метод	5.00	Закрепление отсутствует
5927	-	-	352396.37	1269966.63	Картометрический метод	5.00	Закрепление отсутствует
6009	-	-	352375.83	1273661.20	Картометрический метод	5.00	Закрепление отсутствует
6010	-	-	352386.44	1273646.01	Картометрический метод	5.00	Закрепление отсутствует
6011	-	-	352388.94	1273651.83	Картометрический метод	5.00	Закрепление отсутствует
6012	-	-	352389.63	1273657.56	Картометрический метод	5.00	Закрепление отсутствует
6013	-	-	352390.78	1273660.54	Картометрический метод	5.00	Закрепление отсутствует
6014	-	-	352394.91	1273664.68	Картометрический метод	5.00	Закрепление отсутствует
6015	-	-	352403.64	1273680.19	Картометрический метод	5.00	Закрепление отсутствует
6016	-	-	352404.19	1273683.35	Картометрический метод	5.00	Закрепление отсутствует
6017	-	-	352405.78	1273687.00	Картометрический метод	5.00	Закрепление отсутствует
6018	-	-	352409.21	1273694.07	Картометрический метод	5.00	Закрепление отсутствует
6019	-	-	352412.17	1273697.03	Картометрический метод	5.00	Закрепление отсутствует
6020	-	-	352415.37	1273700.45	Картометрический метод	5.00	Закрепление отсутствует
6021	-	-	352418.79	1273703.87	Картометрический метод	5.00	Закрепление отсутствует
6022	-	-	352424.95	1273709.12	Картометрический метод	5.00	Закрепление отсутствует
6023	-	-	352427.46	1273712.31	Картометрический метод	5.00	Закрепление отсутствует
6024	-	-	352431.80	1273716.19	Картометрический метод	5.00	Закрепление отсутствует
6025	-	-	352434.39	1273717.58	Картометрический метод	5.00	Закрепление отсутствует
6026	-	-	352436.40	1273716.94	Картометрический метод	5.00	Закрепление отсутствует
6027	-	-	352446.80	1273725.28	Картометрический метод	5.00	Закрепление отсутствует
6028	-	-	352455.06	1273734.92	Картометрический метод	5.00	Закрепление отсутствует

2. Сведения о характерных точках границ объекта							
Обозначение характерных точек границ	Существующие координаты, м		Измененные (уточненные) координаты, м		Метод определения координат характерной точки	Средняя квадратическая погрешность положения характерной точки (M _t), м	Описание обозначения точки на местности (при наличии)
	X	Y	X	Y			
1	2	3	4	5	6	7	8
6029	-	-	352463.10	1273742.26	Картометрический метод	5.00	Закрепление отсутствует
6030	-	-	352468.61	1273750.06	Картометрический метод	5.00	Закрепление отсутствует
6031	-	-	352470.45	1273757.63	Картометрический метод	5.00	Закрепление отсутствует
6032	-	-	352474.12	1273765.66	Картометрический метод	5.00	Закрепление отсутствует
6033	-	-	352490.65	1273786.54	Картометрический метод	5.00	Закрепление отсутствует
6034	-	-	352497.13	1273791.37	Картометрический метод	5.00	Закрепление отсутствует
6035	-	-	352506.00	1273782.53	Картометрический метод	5.00	Закрепление отсутствует
6036	-	-	352642.00	1273584.40	Картометрический метод	5.00	Закрепление отсутствует
6037	-	-	352529.17	1273442.61	Картометрический метод	5.00	Закрепление отсутствует
6038	-	-	352535.68	1273432.82	Картометрический метод	5.00	Закрепление отсутствует
6039	-	-	352541.64	1273424.02	Картометрический метод	5.00	Закрепление отсутствует
6040	-	-	352606.49	1273504.03	Картометрический метод	5.00	Закрепление отсутствует
6041	-	-	352654.03	1273562.69	Картометрический метод	5.00	Закрепление отсутствует
6042	-	-	352656.29	1273565.42	Картометрический метод	5.00	Закрепление отсутствует
6043	-	-	352651.36	1273572.52	Картометрический метод	5.00	Закрепление отсутствует
6044	-	-	352642.55	1273585.22	Картометрический метод	5.00	Закрепление отсутствует
6045	-	-	352626.99	1273609.84	Картометрический метод	5.00	Закрепление отсутствует
6046	-	-	352620.76	1273619.70	Картометрический метод	5.00	Закрепление отсутствует
6047	-	-	352592.31	1273658.42	Картометрический метод	5.00	Закрепление отсутствует
6048	-	-	352589.01	1273663.32	Картометрический метод	5.00	Закрепление отсутствует
6049	-	-	352583.45	1273671.57	Картометрический метод	5.00	Закрепление отсутствует
6050	-	-	352545.13	1273728.45	Картометрический метод	5.00	Закрепление отсутствует
6051	-	-	352535.00	1273743.49	Картометрический метод	5.00	Закрепление отсутствует
6052	-	-	352519.40	1273770.00	Картометрический метод	5.00	Закрепление отсутствует
6053	-	-	352516.84	1273774.34	Картометрический метод	5.00	Закрепление отсутствует
6054	-	-	352506.55	1273788.26	Картометрический метод	5.00	Закрепление отсутствует

2. Сведения о характерных точках границ объекта							
Обозначение характерных точек границ	Существующие координаты, м		Измененные (уточненные) координаты, м		Метод определения координат характерной точки	Средняя квадратическая погрешность положения характерной точки (M _t), м	Описание обозначения точки на местности (при наличии)
	X	Y	X	Y			
1	2	3	4	5	6	7	8
6055	-	-	352499.77	1273793.34	Картометрический метод	5.00	Закрепление отсутствует
6056	-	-	352489.38	1273801.13	Картометрический метод	5.00	Закрепление отсутствует
6009	-	-	352375.83	1273661.20	Картометрический метод	5.00	Закрепление отсутствует
6057	-	-	355932.85	1277447.22	Картометрический метод	5.00	Закрепление отсутствует
6058	-	-	355928.20	1277446.79	Картометрический метод	5.00	Закрепление отсутствует
6059	-	-	355925.89	1277446.51	Картометрический метод	5.00	Закрепление отсутствует
6060	-	-	355905.18	1277442.75	Картометрический метод	5.00	Закрепление отсутствует
6061	-	-	355903.39	1277442.56	Картометрический метод	5.00	Закрепление отсутствует
6062	-	-	355899.77	1277442.59	Картометрический метод	5.00	Закрепление отсутствует
6063	-	-	355892.49	1277443.12	Картометрический метод	5.00	Закрепление отсутствует
6064	-	-	355888.87	1277442.91	Картометрический метод	5.00	Закрепление отсутствует
6065	-	-	355886.20	1277442.34	Картометрический метод	5.00	Закрепление отсутствует
6066	-	-	355881.03	1277440.66	Картометрический метод	5.00	Закрепление отсутствует
6067	-	-	355880.08	1277440.24	Картометрический метод	5.00	Закрепление отсутствует
6068	-	-	355878.19	1277439.02	Картометрический метод	5.00	Закрепление отсутствует
6069	-	-	355876.94	1277438.17	Картометрический метод	5.00	Закрепление отсутствует
6070	-	-	355875.69	1277437.32	Картометрический метод	5.00	Закрепление отсутствует
6071	-	-	355874.43	1277436.76	Картометрический метод	5.00	Закрепление отсутствует
6072	-	-	355873.17	1277436.57	Картометрический метод	5.00	Закрепление отсутствует
6073	-	-	355872.53	1277436.66	Картометрический метод	5.00	Закрепление отсутствует
6074	-	-	355870.98	1277437.23	Картометрический метод	5.00	Закрепление отсутствует
6075	-	-	355868.29	1277438.41	Картометрический метод	5.00	Закрепление отсутствует
6076	-	-	355866.54	1277439.26	Картометрический метод	5.00	Закрепление отсутствует
6077	-	-	355864.81	1277440.02	Картометрический метод	5.00	Закрепление отсутствует
6078	-	-	355853.03	1277444.59	Картометрический метод	5.00	Закрепление отсутствует
6079	-	-	355849.35	1277446.34	Картометрический метод	5.00	Закрепление отсутствует

2. Сведения о характерных точках границ объекта							
Обозначение характерных точек границ	Существующие координаты, м		Измененные (уточненные) координаты, м		Метод определения координат характерной точки	Средняя квадратическая погрешность положения характерной точки (M _t), м	Описание обозначения точки на местности (при наличии)
	X	Y	X	Y			
1	2	3	4	5	6	7	8
6080	-	-	355842.13	1277450.15	Картометрический метод	5.00	Закрепление отсутствует
6081	-	-	355816.27	1277464.22	Картометрический метод	5.00	Закрепление отсутствует
6082	-	-	355807.85	1277469.24	Картометрический метод	5.00	Закрепление отсутствует
6083	-	-	355803.71	1277471.88	Картометрический метод	5.00	Закрепление отсутствует
6084	-	-	355795.41	1277477.34	Картометрический метод	5.00	Закрепление отсутствует
6085	-	-	355794.84	1277477.71	Картометрический метод	5.00	Закрепление отсутствует
6086	-	-	355794.24	1277477.83	Картометрический метод	5.00	Закрепление отсутствует
6087	-	-	355777.48	1277454.67	Картометрический метод	5.00	Закрепление отсутствует
6088	-	-	355769.47	1277443.51	Картометрический метод	5.00	Закрепление отсутствует
6089	-	-	355772.55	1277441.43	Картометрический метод	5.00	Закрепление отсутствует
6090	-	-	355777.47	1277438.69	Картометрический метод	5.00	Закрепление отсутствует
6091	-	-	355781.19	1277436.48	Картометрический метод	5.00	Закрепление отсутствует
6092	-	-	355785.36	1277434.00	Картометрический метод	5.00	Закрепление отсутствует
6093	-	-	355790.32	1277431.27	Картометрический метод	5.00	Закрепление отсутствует
6094	-	-	355791.22	1277430.77	Картометрический метод	5.00	Закрепление отсутствует
6095	-	-	355793.00	1277429.92	Картометрический метод	5.00	Закрепление отсутствует
6096	-	-	355795.22	1277429.18	Картометрический метод	5.00	Закрепление отсутствует
6097	-	-	355797.77	1277427.59	Картометрический метод	5.00	Закрепление отсутствует
6098	-	-	355800.03	1277431.24	Картометрический метод	5.00	Закрепление отсутствует
6099	-	-	355804.59	1277428.42	Картометрический метод	5.00	Закрепление отсутствует
6100	-	-	355810.02	1277425.06	Картометрический метод	5.00	Закрепление отсутствует
6101	-	-	355813.68	1277429.06	Картометрический метод	5.00	Закрепление отсутствует
6102	-	-	355817.19	1277431.65	Картометрический метод	5.00	Закрепление отсутствует
6103	-	-	355820.43	1277432.04	Картометрический метод	5.00	Закрепление отсутствует
6104	-	-	355825.95	1277430.65	Картометрический метод	5.00	Закрепление отсутствует
6105	-	-	355825.99	1277430.75	Картометрический метод	5.00	Закрепление отсутствует

2. Сведения о характерных точках границ объекта							
Обозначение характерных точек границ	Существующие координаты, м		Измененные (уточненные) координаты, м		Метод определения координат характерной точки	Средняя квадратическая погрешность положения характерной точки (M _t), м	Описание обозначения точки на местности (при наличии)
	X	Y	X	Y			
1	2	3	4	5	6	7	8
6106	-	-	355829.47	1277443.72	Картометрический метод	5.00	Закрепление отсутствует
6107	-	-	355845.68	1277440.35	Картометрический метод	5.00	Закрепление отсутствует
6108	-	-	355842.45	1277427.15	Картометрический метод	5.00	Закрепление отсутствует
6109	-	-	355838.25	1277428.03	Картометрический метод	5.00	Закрепление отсутствует
6110	-	-	355837.56	1277425.16	Картометрический метод	5.00	Закрепление отсутствует
6111	-	-	355837.69	1277423.61	Картометрический метод	5.00	Закрепление отсутствует
6112	-	-	355838.99	1277421.66	Картометрический метод	5.00	Закрепление отсутствует
6113	-	-	355839.51	1277419.72	Картометрический метод	5.00	Закрепление отсутствует
6114	-	-	355839.90	1277418.56	Картометрический метод	5.00	Закрепление отсутствует
6115	-	-	355841.18	1277417.14	Картометрический метод	5.00	Закрепление отсутствует
6116	-	-	355843.21	1277415.84	Картометрический метод	5.00	Закрепление отсутствует
6117	-	-	355843.33	1277417.54	Картометрический метод	5.00	Закрепление отсутствует
6118	-	-	355849.90	1277417.04	Картометрический метод	5.00	Закрепление отсутствует
6119	-	-	355849.53	1277412.16	Картометрический метод	5.00	Закрепление отсутствует
6120	-	-	355845.80	1277405.30	Картометрический метод	5.00	Закрепление отсутствует
6121	-	-	355845.38	1277403.03	Картометрический метод	5.00	Закрепление отсутствует
6122	-	-	355834.82	1277387.88	Картометрический метод	5.00	Закрепление отсутствует
6123	-	-	355852.27	1277378.73	Картометрический метод	5.00	Закрепление отсутствует
6124	-	-	355846.17	1277365.36	Картометрический метод	5.00	Закрепление отсутствует
6125	-	-	355838.36	1277348.23	Картометрический метод	5.00	Закрепление отсутствует
6126	-	-	355827.99	1277348.37	Картометрический метод	5.00	Закрепление отсутствует
6127	-	-	355827.56	1277347.26	Картометрический метод	5.00	Закрепление отсутствует
6128	-	-	355827.04	1277346.40	Картометрический метод	5.00	Закрепление отсутствует
6129	-	-	355836.11	1277340.93	Картометрический метод	5.00	Закрепление отсутствует
6130	-	-	355838.41	1277341.10	Картометрический метод	5.00	Закрепление отсутствует
6131	-	-	355840.86	1277343.09	Картометрический метод	5.00	Закрепление отсутствует

2. Сведения о характерных точках границ объекта							
Обозначение характерных точек границ	Существующие координаты, м		Измененные (уточненные) координаты, м		Метод определения координат характерной точки	Средняя квадратическая погрешность положения характерной точки (M _t), м	Описание обозначения точки на местности (при наличии)
	X	Y	X	Y			
1	2	3	4	5	6	7	8
6132	-	-	355843.19	1277346.58	Картометрический метод	5.00	Закрепление отсутствует
6133	-	-	355852.43	1277366.48	Картометрический метод	5.00	Закрепление отсутствует
6134	-	-	355862.06	1277391.35	Картометрический метод	5.00	Закрепление отсутствует
6135	-	-	355868.03	1277391.49	Картометрический метод	5.00	Закрепление отсутствует
6136	-	-	355873.56	1277391.06	Картометрический метод	5.00	Закрепление отсутствует
6137	-	-	355881.50	1277387.24	Картометрический метод	5.00	Закрепление отсутствует
6138	-	-	355886.43	1277382.14	Картометрический метод	5.00	Закрепление отсутствует
6139	-	-	355891.18	1277385.12	Картометрический метод	5.00	Закрепление отсутствует
6140	-	-	355897.82	1277387.12	Картометрический метод	5.00	Закрепление отсутствует
6141	-	-	355904.45	1277389.11	Картометрический метод	5.00	Закрепление отсутствует
6142	-	-	355920.63	1277393.90	Картометрический метод	5.00	Закрепление отсутствует
6143	-	-	355926.82	1277397.38	Картометрический метод	5.00	Закрепление отсутствует
6144	-	-	355930.37	1277401.23	Картометрический метод	5.00	Закрепление отсутствует
6145	-	-	355931.93	1277404.83	Картометрический метод	5.00	Закрепление отсутствует
6146	-	-	355933.99	1277410.13	Картометрический метод	5.00	Закрепление отсутствует
6147	-	-	355936.05	1277415.43	Картометрический метод	5.00	Закрепление отсутствует
6148	-	-	355939.28	1277424.21	Картометрический метод	5.00	Закрепление отсутствует
6149	-	-	355939.46	1277425.01	Картометрический метод	5.00	Закрепление отсутствует
6150	-	-	355940.63	1277439.19	Картометрический метод	5.00	Закрепление отсутствует
6151	-	-	355939.49	1277447.14	Картометрический метод	5.00	Закрепление отсутствует
6152	-	-	355939.00	1277449.03	Картометрический метод	5.00	Закрепление отсутствует
6153	-	-	355936.24	1277447.99	Картометрический метод	5.00	Закрепление отсутствует
6057	-	-	355932.85	1277447.22	Картометрический метод	5.00	Закрепление отсутствует
6154	-	-	355805.03	1277468.90	Картометрический метод	5.00	Закрепление отсутствует
6155	-	-	355826.48	1277453.66	Картометрический метод	5.00	Закрепление отсутствует
6156	-	-	355825.30	1277451.98	Картометрический метод	5.00	Закрепление отсутствует

2. Сведения о характерных точках границ объекта							
Обозначение характерных точек границ	Существующие координаты, м		Измененные (уточненные) координаты, м		Метод определения координат характерной точки	Средняя квадратическая погрешность положения характерной точки (M _t), м	Описание обозначения точки на местности (при наличии)
	X	Y	X	Y			
1	2	3	4	5	6	7	8
6157	-	-	355816.02	1277458.57	Картометрический метод	5.00	Закрепление отсутствует
6158	-	-	355813.73	1277455.35	Картометрический метод	5.00	Закрепление отсутствует
6159	-	-	355808.35	1277459.17	Картометрический метод	5.00	Закрепление отсутствует
6160	-	-	355810.64	1277462.39	Картометрический метод	5.00	Закрепление отсутствует
6161	-	-	355803.84	1277467.22	Картометрический метод	5.00	Закрепление отсутствует
6162	-	-	355801.79	1277468.69	Картометрический метод	5.00	Закрепление отсутствует
6163	-	-	355802.97	1277470.35	Картометрический метод	5.00	Закрепление отсутствует
6154	-	-	355805.03	1277468.90	Картометрический метод	5.00	Закрепление отсутствует
6164	-	-	346453.03	1266516.42	Картометрический метод	5.00	Закрепление отсутствует
6165	-	-	346458.86	1266505.18	Картометрический метод	5.00	Закрепление отсутствует
6166	-	-	346472.93	1266480.26	Картометрический метод	5.00	Закрепление отсутствует
6167	-	-	346492.68	1266443.23	Картометрический метод	5.00	Закрепление отсутствует
6168	-	-	346494.91	1266438.05	Картометрический метод	5.00	Закрепление отсутствует
6169	-	-	346496.11	1266430.07	Картометрический метод	5.00	Закрепление отсутствует
6170	-	-	346498.78	1266420.28	Картометрический метод	5.00	Закрепление отсутствует
6171	-	-	346493.42	1266415.83	Картометрический метод	5.00	Закрепление отсутствует
6172	-	-	346486.88	1266410.54	Картометрический метод	5.00	Закрепление отсутствует
6173	-	-	346484.29	1266410.41	Картометрический метод	5.00	Закрепление отсутствует
6174	-	-	346478.86	1266412.38	Картометрический метод	5.00	Закрепление отсутствует
6175	-	-	346450.46	1266434.35	Картометрический метод	5.00	Закрепление отсутствует
6176	-	-	346443.60	1266439.98	Картометрический метод	5.00	Закрепление отсутствует
6177	-	-	346435.22	1266446.48	Картометрический метод	5.00	Закрепление отсутствует
6178	-	-	346433.00	1266448.20	Картометрический метод	5.00	Закрепление отсутствует
6179	-	-	346429.28	1266451.09	Картометрический метод	5.00	Закрепление отсутствует
6180	-	-	346426.14	1266454.21	Картометрический метод	5.00	Закрепление отсутствует
6181	-	-	346420.08	1266460.14	Картометрический метод	5.00	Закрепление отсутствует

2. Сведения о характерных точках границ объекта							
Обозначение характерных точек границ	Существующие координаты, м		Измененные (уточненные) координаты, м		Метод определения координат характерной точки	Средняя квадратическая погрешность положения характерной точки (M _t), м	Описание обозначения точки на местности (при наличии)
	X	Y	X	Y			
1	2	3	4	5	6	7	8
6182	-	-	346416.18	1266460.67	Картометрический метод	5.00	Закрепление отсутствует
6183	-	-	346410.51	1266459.73	Картометрический метод	5.00	Закрепление отсутствует
6184	-	-	346406.07	1266459.97	Картометрический метод	5.00	Закрепление отсутствует
6185	-	-	346399.65	1266461.46	Картометрический метод	5.00	Закрепление отсутствует
6186	-	-	346392.41	1266462.99	Картометрический метод	5.00	Закрепление отсутствует
6187	-	-	346388.92	1266463.72	Картометрический метод	5.00	Закрепление отсутствует
6188	-	-	346385.46	1266464.45	Картометрический метод	5.00	Закрепление отсутствует
6189	-	-	346382.01	1266465.19	Картометрический метод	5.00	Закрепление отсутствует
6190	-	-	346379.37	1266463.87	Картометрический метод	5.00	Закрепление отсутствует
6191	-	-	346373.20	1266447.13	Картометрический метод	5.00	Закрепление отсутствует
6192	-	-	346377.31	1266440.38	Картометрический метод	5.00	Закрепление отсутствует
6193	-	-	346377.74	1266438.42	Картометрический метод	5.00	Закрепление отсутствует
6194	-	-	346380.31	1266431.00	Картометрический метод	5.00	Закрепление отсутствует
6195	-	-	346383.36	1266429.43	Картометрический метод	5.00	Закрепление отсутствует
6196	-	-	346396.35	1266423.94	Картометрический метод	5.00	Закрепление отсутствует
6197	-	-	346397.29	1266423.54	Картометрический метод	5.00	Закрепление отсутствует
6198	-	-	346412.16	1266415.67	Картометрический метод	5.00	Закрепление отсутствует
6199	-	-	346421.48	1266409.69	Картометрический метод	5.00	Закрепление отсутствует
6200	-	-	346422.02	1266409.34	Картометрический метод	5.00	Закрепление отсутствует
6201	-	-	346423.75	1266408.23	Картометрический метод	5.00	Закрепление отсутствует
6202	-	-	346433.90	1266401.72	Картометрический метод	5.00	Закрепление отсутствует
6203	-	-	346452.91	1266387.76	Картометрический метод	5.00	Закрепление отсутствует
6204	-	-	346457.41	1266384.36	Картометрический метод	5.00	Закрепление отсутствует
6205	-	-	346458.22	1266383.76	Картометрический метод	5.00	Закрепление отсутствует
6206	-	-	346468.84	1266390.28	Картометрический метод	5.00	Закрепление отсутствует
6207	-	-	346470.18	1266391.11	Картометрический метод	5.00	Закрепление отсутствует

2. Сведения о характерных точках границ объекта							
Обозначение характерных точек границ	Существующие координаты, м		Измененные (уточненные) координаты, м		Метод определения координат характерной точки	Средняя квадратическая погрешность положения характерной точки (M _t), м	Описание обозначения точки на местности (при наличии)
	X	Y	X	Y			
1	2	3	4	5	6	7	8
6208	-	-	346472.31	1266392.28	Картометрический метод	5.00	Закрепление отсутствует
6209	-	-	346474.55	1266393.57	Картометрический метод	5.00	Закрепление отсутствует
6210	-	-	346484.89	1266399.52	Картометрический метод	5.00	Закрепление отсутствует
6211	-	-	346492.70	1266405.44	Картометрический метод	5.00	Закрепление отсутствует
6212	-	-	346497.95	1266411.37	Картометрический метод	5.00	Закрепление отсутствует
6213	-	-	346505.29	1266420.74	Картометрический метод	5.00	Закрепление отсутствует
6214	-	-	346507.83	1266425.41	Картометрический метод	5.00	Закрепление отсутствует
6215	-	-	346510.12	1266430.67	Картометрический метод	5.00	Закрепление отсутствует
6216	-	-	346513.77	1266441.45	Картометрический метод	5.00	Закрепление отсутствует
6217	-	-	346517.09	1266450.02	Картометрический метод	5.00	Закрепление отсутствует
6218	-	-	346519.60	1266455.88	Картометрический метод	5.00	Закрепление отсутствует
6219	-	-	346521.88	1266460.02	Картометрический метод	5.00	Закрепление отсутствует
6220	-	-	346525.97	1266465.09	Картометрический метод	5.00	Закрепление отсутствует
6221	-	-	346538.98	1266479.11	Картометрический метод	5.00	Закрепление отсутствует
6222	-	-	346539.49	1266480.73	Картометрический метод	5.00	Закрепление отсутствует
6223	-	-	346538.58	1266482.16	Картометрический метод	5.00	Закрепление отсутствует
6224	-	-	346536.50	1266483.47	Картометрический метод	5.00	Закрепление отсутствует
6225	-	-	346529.23	1266487.33	Картометрический метод	5.00	Закрепление отсутствует
6226	-	-	346522.38	1266491.23	Картометрический метод	5.00	Закрепление отсутствует
6227	-	-	346517.34	1266494.28	Картометрический метод	5.00	Закрепление отсутствует
6228	-	-	346513.61	1266495.71	Картометрический метод	5.00	Закрепление отсутствует
6229	-	-	346510.83	1266495.85	Картометрический метод	5.00	Закрепление отсутствует
6230	-	-	346507.11	1266495.39	Картометрический метод	5.00	Закрепление отсутствует
6231	-	-	346503.31	1266495.55	Картометрический метод	5.00	Закрепление отсутствует
6232	-	-	346499.72	1266496.41	Картометрический метод	5.00	Закрепление отсутствует
6233	-	-	346495.23	1266499.23	Картометрический метод	5.00	Закрепление отсутствует

2. Сведения о характерных точках границ объекта							
Обозначение характерных точек границ	Существующие координаты, м		Измененные (уточненные) координаты, м		Метод определения координат характерной точки	Средняя квадратическая погрешность положения характерной точки (M _t), м	Описание обозначения точки на местности (при наличии)
	X	Y	X	Y			
1	2	3	4	5	6	7	8
6234	-	-	346487.15	1266507.15	Картометрический метод	5.00	Закрепление отсутствует
6235	-	-	346479.49	1266512.20	Картометрический метод	5.00	Закрепление отсутствует
6236	-	-	346470.05	1266518.70	Картометрический метод	5.00	Закрепление отсутствует
6237	-	-	346457.93	1266525.94	Картометрический метод	5.00	Закрепление отсутствует
6238	-	-	346456.12	1266526.06	Картометрический метод	5.00	Закрепление отсутствует
6239	-	-	346454.96	1266524.68	Картометрический метод	5.00	Закрепление отсутствует
6240	-	-	346454.55	1266522.96	Картометрический метод	5.00	Закрепление отсутствует
6164	-	-	346453.03	1266516.42	Картометрический метод	5.00	Закрепление отсутствует
6241	-	-	352474.13	1269869.96	Картометрический метод	5.00	Закрепление отсутствует
6242	-	-	352472.86	1269867.86	Картометрический метод	5.00	Закрепление отсутствует
6243	-	-	352472.64	1269864.20	Картометрический метод	5.00	Закрепление отсутствует
6244	-	-	352472.43	1269862.06	Картометрический метод	5.00	Закрепление отсутствует
6245	-	-	352472.00	1269859.91	Картометрический метод	5.00	Закрепление отсутствует
6246	-	-	352470.71	1269857.33	Картометрический метод	5.00	Закрепление отсутствует
6247	-	-	352470.49	1269851.32	Картометрический метод	5.00	Закрепление отсутствует
6248	-	-	352470.28	1269847.03	Картометрический метод	5.00	Закрепление отсутствует
6249	-	-	352469.85	1269842.73	Картометрический метод	5.00	Закрепление отсутствует
6250	-	-	352468.77	1269837.37	Картометрический метод	5.00	Закрепление отсутствует
6251	-	-	352468.56	1269831.35	Картометрический метод	5.00	Закрепление отсутствует
6252	-	-	352468.70	1269829.89	Картометрический метод	5.00	Закрепление отсутствует
6253	-	-	352468.79	1269828.83	Картометрический метод	5.00	Закрепление отсутствует
6254	-	-	352469.77	1269826.08	Картометрический метод	5.00	Закрепление отсутствует
6255	-	-	352469.84	1269825.82	Картометрический метод	5.00	Закрепление отсутствует
6256	-	-	352470.51	1269823.46	Картометрический метод	5.00	Закрепление отсутствует
6257	-	-	352471.13	1269821.96	Картометрический метод	5.00	Закрепление отсутствует
6258	-	-	352472.63	1269820.89	Картометрический метод	5.00	Закрепление отсутствует

2. Сведения о характерных точках границ объекта							
Обозначение характерных точек границ	Существующие координаты, м		Измененные (уточненные) координаты, м		Метод определения координат характерной точки	Средняя квадратическая погрешность положения характерной точки (M _t), м	Описание обозначения точки на местности (при наличии)
	X	Y	X	Y			
1	2	3	4	5	6	7	8
6259	-	-	352474.57	1269821.10	Картометрический метод	5.00	Закрепление отсутствует
6260	-	-	352477.36	1269821.32	Картометрический метод	5.00	Закрепление отсутствует
6261	-	-	352480.15	1269820.03	Картометрический метод	5.00	Закрепление отсутствует
6262	-	-	352483.59	1269817.67	Картометрический метод	5.00	Закрепление отсутствует
6263	-	-	352485.95	1269814.44	Картометрический метод	5.00	Закрепление отсутствует
6264	-	-	352486.60	1269811.44	Картометрический метод	5.00	Закрепление отсутствует
6265	-	-	352487.89	1269807.79	Картометрический метод	5.00	Закрепление отсутствует
6266	-	-	352488.10	1269803.92	Картометрический метод	5.00	Закрепление отсутствует
6267	-	-	352487.46	1269801.78	Картометрический метод	5.00	Закрепление отсутствует
6268	-	-	352485.09	1269799.20	Картометрический метод	5.00	Закрепление отсутствует
6269	-	-	352481.66	1269795.98	Картометрический метод	5.00	Закрепление отсутствует
6270	-	-	352479.08	1269792.12	Картометрический метод	5.00	Закрепление отсутствует
6271	-	-	352478.03	1269788.90	Картометрический метод	5.00	Закрепление отсутствует
6272	-	-	352478.03	1269787.39	Картометрический метод	5.00	Закрепление отсутствует
6273	-	-	352476.74	1269785.89	Картометрический метод	5.00	Закрепление отсутствует
6274	-	-	352474.37	1269783.73	Картометрический метод	5.00	Закрепление отсутствует
6275	-	-	352471.20	1269777.82	Картометрический метод	5.00	Закрепление отсутствует
6276	-	-	352470.12	1269774.82	Картометрический метод	5.00	Закрепление отсутствует
6277	-	-	352469.27	1269769.88	Картометрический метод	5.00	Закрепление отсутствует
6278	-	-	352468.62	1269764.94	Картометрический метод	5.00	Закрепление отсутствует
6279	-	-	352467.98	1269763.22	Картометрический метод	5.00	Закрепление отсутствует
6280	-	-	352467.12	1269760.00	Картометрический метод	5.00	Закрепление отсутствует
6281	-	-	352466.90	1269757.85	Картометрический метод	5.00	Закрепление отсутствует
6282	-	-	352465.83	1269756.55	Картометрический метод	5.00	Закрепление отсутствует
6283	-	-	352464.32	1269755.05	Картометрический метод	5.00	Закрепление отсутствует
6284	-	-	352463.25	1269752.92	Картометрический метод	5.00	Закрепление отсутствует

2. Сведения о характерных точках границ объекта							
Обозначение характерных точек границ	Существующие координаты, м		Измененные (уточненные) координаты, м		Метод определения координат характерной точки	Средняя квадратическая погрешность положения характерной точки (M _t), м	Описание обозначения точки на местности (при наличии)
	X	Y	X	Y			
1	2	3	4	5	6	7	8
6285	-	-	352463.04	1269750.77	Картометрический метод	5.00	Закрепление отсутствует
6286	-	-	352463.68	1269748.41	Картометрический метод	5.00	Закрепление отсутствует
6287	-	-	352463.89	1269746.69	Картометрический метод	5.00	Закрепление отсутствует
6288	-	-	352463.47	1269745.17	Картометрический метод	5.00	Закрепление отсутствует
6289	-	-	352461.73	1269743.88	Картометрический метод	5.00	Закрепление отсутствует
6290	-	-	352460.22	1269744.09	Картометрический метод	5.00	Закрепление отсутствует
6291	-	-	352458.50	1269744.74	Картометрический метод	5.00	Закрепление отсутствует
6292	-	-	352456.79	1269743.88	Картометрический метод	5.00	Закрепление отсутствует
6293	-	-	352454.18	1269742.46	Картометрический метод	5.00	Закрепление отсутствует
6294	-	-	352449.26	1269743.77	Картометрический метод	5.00	Закрепление отсутствует
6295	-	-	352443.25	1269744.52	Картометрический метод	5.00	Закрепление отсутствует
6296	-	-	352440.90	1269744.09	Картометрический метод	5.00	Закрепление отсутствует
6297	-	-	352438.97	1269741.95	Картометрический метод	5.00	Закрепление отсутствует
6298	-	-	352437.45	1269741.09	Картометрический метод	5.00	Закрепление отсутствует
6299	-	-	352435.95	1269741.51	Картометрический метод	5.00	Закрепление отсутствует
6300	-	-	352434.85	1269742.38	Картометрический метод	5.00	Закрепление отсутствует
6301	-	-	352434.42	1269743.89	Картометрический метод	5.00	Закрепление отсутствует
6302	-	-	352432.76	1269744.95	Картометрический метод	5.00	Закрепление отсутствует
6303	-	-	352431.04	1269744.95	Картометрический метод	5.00	Закрепление отсутствует
6304	-	-	352429.76	1269744.73	Картометрический метод	5.00	Закрепление отсутствует
6305	-	-	352428.05	1269742.59	Картометрический метод	5.00	Закрепление отсутствует
6306	-	-	352427.19	1269740.46	Картометрический метод	5.00	Закрепление отсутствует
6307	-	-	352425.69	1269737.01	Картометрический метод	5.00	Закрепление отсутствует
6308	-	-	352423.52	1269735.28	Картометрический метод	5.00	Закрепление отсутствует
6309	-	-	352421.59	1269735.07	Картометрический метод	5.00	Закрепление отсутствует
6310	-	-	352418.37	1269735.93	Картометрический метод	5.00	Закрепление отсутствует

2. Сведения о характерных точках границ объекта							
Обозначение характерных точек границ	Существующие координаты, м		Измененные (уточненные) координаты, м		Метод определения координат характерной точки	Средняя квадратическая погрешность положения характерной точки (M _t), м	Описание обозначения точки на местности (при наличии)
	X	Y	X	Y			
1	2	3	4	5	6	7	8
6311	-	-	352417.13	1269735.77	Картометрический метод	5.00	Закрепление отсутствует
6312	-	-	352416.29	1269735.14	Картометрический метод	5.00	Закрепление отсутствует
6313	-	-	352415.64	1269733.43	Картометрический метод	5.00	Закрепление отсутствует
6314	-	-	352415.64	1269732.56	Картометрический метод	5.00	Закрепление отсутствует
6315	-	-	352413.06	1269729.55	Картометрический метод	5.00	Закрепление отсутствует
6316	-	-	352410.68	1269727.40	Картометрический метод	5.00	Закрепление отсутствует
6317	-	-	352409.82	1269727.18	Картометрический метод	5.00	Закрепление отсутствует
6318	-	-	352407.24	1269726.74	Картометрический метод	5.00	Закрепление отсутствует
6319	-	-	352401.66	1269726.96	Картометрический метод	5.00	Закрепление отсутствует
6320	-	-	352399.96	1269725.69	Картометрический метод	5.00	Закрепление отсутствует
6321	-	-	352398.90	1269722.91	Картометрический метод	5.00	Закрепление отсутствует
6322	-	-	352398.90	1269720.76	Картометрический метод	5.00	Закрепление отсутствует
6323	-	-	352399.75	1269718.42	Картометрический метод	5.00	Закрепление отсутствует
6324	-	-	352402.09	1269717.34	Картометрический метод	5.00	Закрепление отсутствует
6325	-	-	352404.88	1269717.34	Картометрический метод	5.00	Закрепление отсутствует
6326	-	-	352406.83	1269716.26	Картометрический метод	5.00	Закрепление отсутствует
6327	-	-	352407.26	1269714.53	Картометрический метод	5.00	Закрепление отсутствует
6328	-	-	352406.83	1269711.95	Картометрический метод	5.00	Закрепление отсутствует
6329	-	-	352402.96	1269708.29	Картометрический метод	5.00	Закрепление отсутствует
6330	-	-	352386.42	1269695.20	Картометрический метод	5.00	Закрепление отсутствует
6331	-	-	352387.06	1269692.31	Картометрический метод	5.00	Закрепление отсутствует
6332	-	-	352389.00	1269688.78	Картометрический метод	5.00	Закрепление отсутствует
6333	-	-	352390.91	1269686.85	Картометрический метод	5.00	Закрепление отсутствует
6334	-	-	352394.78	1269686.85	Картометрический метод	5.00	Закрепление отсутствует
6335	-	-	352398.00	1269688.79	Картометрический метод	5.00	Закрепление отсутствует
6336	-	-	352400.90	1269690.40	Картометрический метод	5.00	Закрепление отсутствует

2. Сведения о характерных точках границ объекта							
Обозначение характерных точек границ	Существующие координаты, м		Измененные (уточненные) координаты, м		Метод определения координат характерной точки	Средняя квадратическая погрешность положения характерной точки (M _t), м	Описание обозначения точки на местности (при наличии)
	X	Y	X	Y			
1	2	3	4	5	6	7	8
6337	-	-	352404.12	1269690.40	Картометрический метод	5.00	Закрепление отсутствует
6338	-	-	352414.45	1269687.37	Картометрический метод	5.00	Закрепление отсутствует
6339	-	-	352425.33	1269686.78	Картометрический метод	5.00	Закрепление отсутствует
6340	-	-	352431.63	1269684.63	Картометрический метод	5.00	Закрепление отсутствует
6341	-	-	352434.21	1269683.63	Картометрический метод	5.00	Закрепление отсутствует
6342	-	-	352435.50	1269682.34	Картометрический метод	5.00	Закрепление отсутствует
6343	-	-	352435.78	1269680.63	Картометрический метод	5.00	Закрепление отсутствует
6344	-	-	352435.21	1269678.91	Картометрический метод	5.00	Закрепление отсутствует
6345	-	-	352434.07	1269677.19	Картометрический метод	5.00	Закрепление отсутствует
6346	-	-	352432.20	1269676.76	Картометрический метод	5.00	Закрепление отсутствует
6347	-	-	352431.72	1269676.69	Картометрический метод	5.00	Закрепление отсутствует
6348	-	-	352431.85	1269669.12	Картометрический метод	5.00	Закрепление отсутствует
6349	-	-	352432.85	1269665.48	Картометрический метод	5.00	Закрепление отсутствует
6350	-	-	352447.02	1269663.95	Картометрический метод	5.00	Закрепление отсутствует
6351	-	-	352450.20	1269666.54	Картометрический метод	5.00	Закрепление отсутствует
6352	-	-	352450.85	1269673.95	Картометрический метод	5.00	Закрепление отсутствует
6353	-	-	352454.07	1269683.94	Картометрический метод	5.00	Закрепление отсутствует
6354	-	-	352454.07	1269688.77	Картометрический метод	5.00	Закрепление отсутствует
6355	-	-	352456.97	1269691.02	Картометрический метод	5.00	Закрепление отсутствует
6356	-	-	352459.87	1269690.70	Картометрический метод	5.00	Закрепление отсутствует
6357	-	-	352464.06	1269690.06	Картометрический метод	5.00	Закрепление отсутствует
6358	-	-	352473.70	1269689.21	Картометрический метод	5.00	Закрепление отсутствует
6359	-	-	352474.21	1269691.03	Картометрический метод	5.00	Закрепление отсутствует
6360	-	-	352475.99	1269708.40	Картометрический метод	5.00	Закрепление отсутствует
6361	-	-	352479.23	1269721.45	Картометрический метод	5.00	Закрепление отсутствует
6362	-	-	352482.16	1269727.52	Картометрический метод	5.00	Закрепление отсутствует

2. Сведения о характерных точках границ объекта							
Обозначение характерных точек границ	Существующие координаты, м		Измененные (уточненные) координаты, м		Метод определения координат характерной точки	Средняя квадратическая погрешность положения характерной точки (M _t), м	Описание обозначения точки на местности (при наличии)
	X	Y	X	Y			
1	2	3	4	5	6	7	8
6363	-	-	352488.34	1269736.29	Картометрический метод	5.00	Закрепление отсутствует
6364	-	-	352497.07	1269747.37	Картометрический метод	5.00	Закрепление отсутствует
6365	-	-	352501.30	1269753.03	Картометрический метод	5.00	Закрепление отсутствует
6366	-	-	352504.23	1269757.42	Картометрический метод	5.00	Закрепление отсутствует
6367	-	-	352505.00	1269760.96	Картометрический метод	5.00	Закрепление отсутствует
6368	-	-	352502.65	1269777.44	Картометрический метод	5.00	Закрепление отсутствует
6369	-	-	352502.14	1269790.01	Картометрический метод	5.00	Закрепление отсутствует
6370	-	-	352500.95	1269803.77	Картометрический метод	5.00	Закрепление отсутствует
6371	-	-	352498.91	1269821.22	Картометрический метод	5.00	Закрепление отсутствует
6372	-	-	352492.76	1269855.83	Картометрический метод	5.00	Закрепление отсутствует
6373	-	-	352490.97	1269860.19	Картометрический метод	5.00	Закрепление отсутствует
6374	-	-	352487.64	1269865.66	Картометрический метод	5.00	Закрепление отсутствует
6375	-	-	352486.40	1269868.54	Картометрический метод	5.00	Закрепление отсутствует
6376	-	-	352485.03	1269877.79	Картометрический метод	5.00	Закрепление отсутствует
6377	-	-	352478.00	1269874.04	Картометрический метод	5.00	Закрепление отсутствует
6241	-	-	352474.13	1269869.96	Картометрический метод	5.00	Закрепление отсутствует
6378	-	-	352294.10	1273560.47	Картометрический метод	5.00	Закрепление отсутствует
6379	-	-	352301.04	1273557.97	Картометрический метод	5.00	Закрепление отсутствует
6380	-	-	352317.65	1273544.44	Картометрический метод	5.00	Закрепление отсутствует
6381	-	-	352352.13	1273522.84	Картометрический метод	5.00	Закрепление отсутствует
6382	-	-	352386.68	1273501.25	Картометрический метод	5.00	Закрепление отсутствует
6383	-	-	352409.67	1273482.00	Картометрический метод	5.00	Закрепление отсутствует
6384	-	-	352419.84	1273475.47	Картометрический метод	5.00	Закрепление отсутствует
6385	-	-	352426.67	1273472.18	Картометрический метод	5.00	Закрепление отсутствует
6386	-	-	352429.45	1273471.56	Картометрический метод	5.00	Закрепление отсутствует
6387	-	-	352432.43	1273471.04	Картометрический метод	5.00	Закрепление отсутствует

2. Сведения о характерных точках границ объекта							
Обозначение характерных точек границ	Существующие координаты, м		Измененные (уточненные) координаты, м		Метод определения координат характерной точки	Средняя квадратическая погрешность положения характерной точки (M _t), м	Описание обозначения точки на местности (при наличии)
	X	Y	X	Y			
1	2	3	4	5	6	7	8
6388	-	-	352435.91	1273470.49	Картометрический метод	5.00	Закрепление отсутствует
6389	-	-	352438.59	1273470.77	Картометрический метод	5.00	Закрепление отсутствует
6390	-	-	352441.36	1273472.33	Картометрический метод	5.00	Закрепление отсутствует
6391	-	-	352443.73	1273475.47	Картометрический метод	5.00	Закрепление отсутствует
6392	-	-	352447.36	1273477.50	Картометрический метод	5.00	Закрепление отсутствует
6393	-	-	352451.48	1273477.32	Картометрический метод	5.00	Закрепление отсутствует
6394	-	-	352453.82	1273475.38	Картометрический метод	5.00	Закрепление отсутствует
6395	-	-	352455.70	1273471.90	Картометрический метод	5.00	Закрепление отсутствует
6396	-	-	352457.20	1273467.94	Картометрический метод	5.00	Закрепление отсутствует
6397	-	-	352457.25	1273463.12	Картометрический метод	5.00	Закрепление отсутствует
6398	-	-	352457.28	1273460.10	Картометрический метод	5.00	Закрепление отсутствует
6399	-	-	352456.34	1273455.69	Картометрический метод	5.00	Закрепление отсутствует
6400	-	-	352455.55	1273450.78	Картометрический метод	5.00	Закрепление отсутствует
6401	-	-	352455.58	1273448.20	Картометрический метод	5.00	Закрепление отсутствует
6402	-	-	352456.81	1273446.03	Картометрический метод	5.00	Закрепление отсутствует
6403	-	-	352461.57	1273441.29	Картометрический метод	5.00	Закрепление отсутствует
6404	-	-	352466.79	1273436.14	Картометрический метод	5.00	Закрепление отсутствует
6405	-	-	352469.63	1273432.45	Картометрический метод	5.00	Закрепление отсутствует
6406	-	-	352473.36	1273426.72	Картометрический метод	5.00	Закрепление отсутствует
6407	-	-	352479.02	1273419.75	Картометрический метод	5.00	Закрепление отсутствует
6408	-	-	352488.86	1273410.92	Картометрический метод	5.00	Закрепление отсутствует
6409	-	-	352495.72	1273404.38	Картометрический метод	5.00	Закрепление отсутствует
6410	-	-	352504.97	1273392.87	Картометрический метод	5.00	Закрепление отсутствует
6411	-	-	352506.95	1273387.18	Картометрический метод	5.00	Закрепление отсутствует
6412	-	-	352509.02	1273383.83	Картометрический метод	5.00	Закрепление отсутствует
6413	-	-	352511.73	1273387.12	Картометрический метод	5.00	Закрепление отсутствует

2. Сведения о характерных точках границ объекта							
Обозначение характерных точек границ	Существующие координаты, м		Измененные (уточненные) координаты, м		Метод определения координат характерной точки	Средняя квадратическая погрешность положения характерной точки (M _t), м	Описание обозначения точки на местности (при наличии)
	X	Y	X	Y			
1	2	3	4	5	6	7	8
6414	-	-	352531.43	1273411.42	Картометрический метод	5.00	Закрепление отсутствует
6415	-	-	352523.44	1273410.25	Картометрический метод	5.00	Закрепление отсутствует
6416	-	-	352522.30	1273408.43	Картометрический метод	5.00	Закрепление отсутствует
6417	-	-	352518.42	1273408.43	Картометрический метод	5.00	Закрепление отсутствует
6418	-	-	352511.57	1273410.03	Картометрический метод	5.00	Закрепление отсутствует
6419	-	-	352501.99	1273412.31	Картометрический метод	5.00	Закрепление отсутствует
6420	-	-	352495.37	1273416.87	Картометрический метод	5.00	Закрепление отсутствует
6421	-	-	352492.63	1273419.38	Картометрический метод	5.00	Закрепление отсутствует
6422	-	-	352492.28	1273422.45	Картометрический метод	5.00	Закрепление отсутствует
6423	-	-	352491.36	1273426.78	Картометрический метод	5.00	Закрепление отсутствует
6424	-	-	352490.22	1273430.21	Картометрический метод	5.00	Закрепление отсутствует
6425	-	-	352486.57	1273432.71	Картометрический метод	5.00	Закрепление отсутствует
6426	-	-	352484.29	1273433.85	Картометрический метод	5.00	Закрепление отсутствует
6427	-	-	352480.87	1273434.31	Картометрический метод	5.00	Закрепление отсутствует
6428	-	-	352478.36	1273435.22	Картометрический метод	5.00	Закрепление отсутствует
6429	-	-	352475.62	1273436.82	Картометрический метод	5.00	Закрепление отсутствует
6430	-	-	352473.56	1273438.42	Картометрический метод	5.00	Закрепление отсутствует
6431	-	-	352470.82	1273439.78	Картометрический метод	5.00	Закрепление отсутствует
6432	-	-	352469.46	1273441.84	Картометрический метод	5.00	Закрепление отсутствует
6433	-	-	352469.91	1273445.49	Картометрический метод	5.00	Закрепление отсутствует
6434	-	-	352472.88	1273447.77	Картометрический метод	5.00	Закрепление отсутствует
6435	-	-	352476.30	1273450.50	Картометрический метод	5.00	Закрепление отсутствует
6436	-	-	352477.21	1273453.01	Картометрический метод	5.00	Закрепление отсутствует
6437	-	-	352477.21	1273457.35	Картометрический метод	5.00	Закрепление отсутствует
6438	-	-	352474.48	1273459.63	Картометрический метод	5.00	Закрепление отсутствует
6439	-	-	352473.11	1273462.14	Картометрический метод	5.00	Закрепление отсутствует

2. Сведения о характерных точках границ объекта							
Обозначение характерных точек границ	Существующие координаты, м		Измененные (уточненные) координаты, м		Метод определения координат характерной точки	Средняя квадратическая погрешность положения характерной точки (M _t), м	Описание обозначения точки на местности (при наличии)
	X	Y	X	Y			
1	2	3	4	5	6	7	8
6440	-	-	352472.65	1273464.87	Картометрический метод	5.00	Закрепление отсутствует
6441	-	-	352469.91	1273468.75	Картометрический метод	5.00	Закрепление отсутствует
6442	-	-	352468.77	1273471.72	Картометрический метод	5.00	Закрепление отсутствует
6443	-	-	352468.77	1273475.59	Картометрический метод	5.00	Закрепление отсутствует
6444	-	-	352466.72	1273479.93	Картометрический метод	5.00	Закрепление отсутствует
6445	-	-	352464.21	1273481.75	Картометрический метод	5.00	Закрепление отсутствует
6446	-	-	352458.50	1273484.26	Картометрический метод	5.00	Закрепление отсутствует
6447	-	-	352456.66	1273484.60	Картометрический метод	5.00	Закрепление отсутствует
6448	-	-	352454.85	1273484.94	Картометрический метод	5.00	Закрепление отсутствует
6449	-	-	352451.20	1273486.31	Картометрический метод	5.00	Закрепление отсутствует
6450	-	-	352447.32	1273487.68	Картометрический метод	5.00	Закрепление отсутствует
6451	-	-	352441.61	1273487.22	Картометрический метод	5.00	Закрепление отсутствует
6452	-	-	352437.51	1273487.00	Картометрический метод	5.00	Закрепление отсутствует
6453	-	-	352430.52	1273488.52	Картометрический метод	5.00	Закрепление отсутствует
6454	-	-	352427.09	1273491.50	Картометрический метод	5.00	Закрепление отсутствует
6455	-	-	352425.27	1273493.08	Картометрический метод	5.00	Закрепление отсутствует
6456	-	-	352419.79	1273499.47	Картометрический метод	5.00	Закрепление отсутствует
6457	-	-	352417.05	1273502.89	Картометрический метод	5.00	Закрепление отсутствует
6458	-	-	352416.59	1273505.63	Картометрический метод	5.00	Закрепление отсутствует
6459	-	-	352414.08	1273508.59	Картометрический метод	5.00	Закрепление отсутствует
6460	-	-	352412.26	1273510.41	Картометрический метод	5.00	Закрепление отсутствует
6461	-	-	352409.98	1273512.92	Картометрический метод	5.00	Закрепление отсутствует
6462	-	-	352406.33	1273515.43	Картометрический метод	5.00	Закрепление отсутствует
6463	-	-	352404.73	1273517.03	Картометрический метод	5.00	Закрепление отсутствует
6464	-	-	352404.27	1273518.97	Картометрический метод	5.00	Закрепление отсутствует
6465	-	-	352403.81	1273520.91	Картометрический метод	5.00	Закрепление отсутствует

2. Сведения о характерных точках границ объекта							
Обозначение характерных точек границ	Существующие координаты, м		Измененные (уточненные) координаты, м		Метод определения координат характерной точки	Средняя квадратическая погрешность положения характерной точки (M _t), м	Описание обозначения точки на местности (при наличии)
	X	Y	X	Y			
1	2	3	4	5	6	7	8
6466	-	-	352402.90	1273525.24	Картометрический метод	5.00	Закрепление отсутствует
6467	-	-	352399.48	1273532.08	Картометрический метод	5.00	Закрепление отсутствует
6468	-	-	352396.28	1273536.64	Картометрический метод	5.00	Закрепление отсутствует
6469	-	-	352389.97	1273545.24	Картометрический метод	5.00	Закрепление отсутствует
6470	-	-	352387.46	1273550.26	Картометрический метод	5.00	Закрепление отсутствует
6471	-	-	352387.46	1273553.91	Картометрический метод	5.00	Закрепление отсутствует
6472	-	-	352385.41	1273557.10	Картометрический метод	5.00	Закрепление отсутствует
6473	-	-	352382.44	1273559.61	Картометрический метод	5.00	Закрепление отсутствует
6474	-	-	352380.50	1273562.46	Картометрический метод	5.00	Закрепление отсутствует
6475	-	-	352378.56	1273565.31	Картометрический метод	5.00	Закрепление отсутствует
6476	-	-	352377.65	1273568.28	Картометрический метод	5.00	Закрепление отсутствует
6477	-	-	352374.45	1273573.52	Картометрический метод	5.00	Закрепление отсутствует
6478	-	-	352371.94	1273576.03	Картометрический метод	5.00	Закрепление отсутствует
6479	-	-	352370.12	1273580.36	Картометрический метод	5.00	Закрепление отсутствует
6480	-	-	352367.15	1273584.24	Картометрический метод	5.00	Закрепление отсутствует
6481	-	-	352364.64	1273586.52	Картометрический метод	5.00	Закрепление отсутствует
6482	-	-	352361.67	1273590.40	Картометрический метод	5.00	Закрепление отсутствует
6483	-	-	352354.87	1273597.86	Картометрический метод	5.00	Закрепление отсутствует
6484	-	-	352350.76	1273599.23	Картометрический метод	5.00	Закрепление отсутствует
6485	-	-	352346.88	1273599.45	Картометрический метод	5.00	Закрепление отсутствует
6486	-	-	352343.69	1273600.60	Картометрический метод	5.00	Закрепление отсутствует
6487	-	-	352341.18	1273602.42	Картометрический метод	5.00	Закрепление отсутствует
6488	-	-	352341.15	1273602.45	Картометрический метод	5.00	Закрепление отсутствует
6489	-	-	352337.30	1273606.07	Картометрический метод	5.00	Закрепление отсутствует
6490	-	-	352335.47	1273607.89	Картометрический метод	5.00	Закрепление отсутствует
6491	-	-	352335.70	1273610.86	Картометрический метод	5.00	Закрепление отсутствует

2. Сведения о характерных точках границ объекта							
Обозначение характерных точек границ	Существующие координаты, м		Измененные (уточненные) координаты, м		Метод определения координат характерной точки	Средняя квадратическая погрешность положения характерной точки (Mт), м	Описание обозначения точки на местности (при наличии)
	X	Y	X	Y			
1	2	3	4	5	6	7	8
6492	-	-	352338.21	1273612.00	Картометрический метод	5.00	Закрепление отсутствует
6493	-	-	352341.18	1273612.23	Картометрический метод	5.00	Закрепление отсутствует
6494	-	-	352342.09	1273613.25	Картометрический метод	5.00	Закрепление отсутствует
6495	-	-	352343.00	1273614.28	Картометрический метод	5.00	Закрепление отсутствует
6496	-	-	352343.23	1273615.88	Картометрический метод	5.00	Закрепление отсутствует
6497	-	-	352343.92	1273617.70	Картометрический метод	5.00	Закрепление отсутствует
6498	-	-	352347.34	1273619.07	Картометрический метод	5.00	Закрепление отсутствует
6499	-	-	352347.47	1273619.08	Картометрический метод	5.00	Закрепление отсутствует
6500	-	-	352350.53	1273619.30	Картометрический метод	5.00	Закрепление отсутствует
6501	-	-	352353.04	1273622.72	Картометрический метод	5.00	Закрепление отсутствует
6502	-	-	352354.87	1273623.86	Картометрический метод	5.00	Закрепление отсутствует
6503	-	-	352358.86	1273625.93	Картометрический метод	5.00	Закрепление отсутствует
6504	-	-	352365.06	1273630.94	Картометрический метод	5.00	Закрепление отсутствует
6505	-	-	352367.59	1273631.98	Картометрический метод	5.00	Закрепление отсутствует
6506	-	-	352370.11	1273633.01	Картометрический метод	5.00	Закрепление отсутствует
6507	-	-	352372.64	1273635.76	Картометрический метод	5.00	Закрепление отсутствует
6508	-	-	352375.39	1273639.44	Картометрический метод	5.00	Закрепление отсутствует
6509	-	-	352379.30	1273642.65	Картометрический метод	5.00	Закрепление отсутствует
6510	-	-	352384.12	1273644.79	Картометрический метод	5.00	Закрепление отсутствует
6511	-	-	352374.12	1273659.10	Картометрический метод	5.00	Закрепление отсутствует
6378	-	-	352294.10	1273560.47	Картометрический метод	5.00	Закрепление отсутствует
6512	-	-	355585.71	1277544.71	Картометрический метод	5.00	Закрепление отсутствует
6513	-	-	355512.19	1277418.09	Картометрический метод	5.00	Закрепление отсутствует
6514	-	-	355483.96	1277304.67	Картометрический метод	5.00	Закрепление отсутствует
6515	-	-	355479.62	1277287.22	Картометрический метод	5.00	Закрепление отсутствует
6516	-	-	355476.55	1277274.89	Картометрический метод	5.00	Закрепление отсутствует

2. Сведения о характерных точках границ объекта							
Обозначение характерных точек границ	Существующие координаты, м		Измененные (уточненные) координаты, м		Метод определения координат характерной точки	Средняя квадратическая погрешность положения характерной точки (M _t), м	Описание обозначения точки на местности (при наличии)
	X	Y	X	Y			
1	2	3	4	5	6	7	8
6517	-	-	355477.59	1277274.68	Картометрический метод	5.00	Закрепление отсутствует
6518	-	-	355485.47	1277273.32	Картометрический метод	5.00	Закрепление отсутствует
6519	-	-	355489.28	1277272.94	Картометрический метод	5.00	Закрепление отсутствует
6520	-	-	355491.16	1277272.93	Картометрический метод	5.00	Закрепление отсутствует
6521	-	-	355493.95	1277273.32	Картометрический метод	5.00	Закрепление отсутствует
6522	-	-	355496.94	1277274.37	Картометрический метод	5.00	Закрепление отсутствует
6523	-	-	355498.82	1277275.32	Картометрический метод	5.00	Закрепление отсутствует
6524	-	-	355502.51	1277277.61	Картометрический метод	5.00	Закрепление отсутствует
6525	-	-	355509.12	1277282.27	Картометрический метод	5.00	Закрепление отсутствует
6526	-	-	355512.29	1277284.79	Картометрический метод	5.00	Закрепление отсутствует
6527	-	-	355515.45	1277287.63	Картометрический метод	5.00	Закрепление отсутствует
6528	-	-	355516.88	1277289.16	Картометрический метод	5.00	Закрепление отсутствует
6529	-	-	355518.85	1277291.70	Картометрический метод	5.00	Закрепление отсутствует
6530	-	-	355520.16	1277294.01	Картометрический метод	5.00	Закрепление отсутствует
6531	-	-	355520.81	1277295.60	Картометрический метод	5.00	Закрепление отсутствует
6532	-	-	355521.76	1277298.98	Картометрический метод	5.00	Закрепление отсутствует
6533	-	-	355522.63	1277304.34	Картометрический метод	5.00	Закрепление отсутствует
6534	-	-	355522.78	1277307.00	Картометрический метод	5.00	Закрепление отсутствует
6535	-	-	355522.34	1277313.89	Картометрический метод	5.00	Закрепление отсутствует
6536	-	-	355521.61	1277317.24	Картометрический метод	5.00	Закрепление отсутствует
6537	-	-	355519.31	1277324.00	Картометрический метод	5.00	Закрепление отсутствует
6538	-	-	355518.91	1277326.61	Картометрический метод	5.00	Закрепление отсутствует
6539	-	-	355518.78	1277327.43	Картометрический метод	5.00	Закрепление отсутствует
6540	-	-	355518.93	1277329.19	Картометрический метод	5.00	Закрепление отсутствует
6541	-	-	355520.37	1277334.64	Картометрический метод	5.00	Закрепление отсутствует
6542	-	-	355521.71	1277338.22	Картометрический метод	5.00	Закрепление отсутствует

2. Сведения о характерных точках границ объекта							
Обозначение характерных точек границ	Существующие координаты, м		Измененные (уточненные) координаты, м		Метод определения координат характерной точки	Средняя квадратическая погрешность положения характерной точки (M _t), м	Описание обозначения точки на местности (при наличии)
	X	Y	X	Y			
1	2	3	4	5	6	7	8
6543	-	-	355524.69	1277345.26	Картометрический метод	5.00	Закрепление отсутствует
6544	-	-	355525.26	1277346.54	Картометрический метод	5.00	Закрепление отсутствует
6545	-	-	355528.20	1277353.17	Картометрический метод	5.00	Закрепление отсутствует
6546	-	-	355530.47	1277359.30	Картометрический метод	5.00	Закрепление отсутствует
6547	-	-	355531.29	1277362.38	Картометрический метод	5.00	Закрепление отсутствует
6548	-	-	355531.69	1277364.96	Картометрический метод	5.00	Закрепление отсутствует
6549	-	-	355531.77	1277365.49	Картометрический метод	5.00	Закрепление отсутствует
6550	-	-	355531.85	1277367.03	Картометрический метод	5.00	Закрепление отсутствует
6551	-	-	355531.77	1277368.33	Картометрический метод	5.00	Закрепление отсутствует
6552	-	-	355531.29	1277371.04	Картометрический метод	5.00	Закрепление отсутствует
6553	-	-	355530.97	1277373.11	Картометрический метод	5.00	Закрепление отсутствует
6554	-	-	355530.23	1277381.23	Картометрический метод	5.00	Закрепление отсутствует
6555	-	-	355530.42	1277385.32	Картометрический метод	5.00	Закрепление отсутствует
6556	-	-	355530.88	1277387.46	Картометрический метод	5.00	Закрепление отсутствует
6557	-	-	355530.92	1277387.57	Картометрический метод	5.00	Закрепление отсутствует
6558	-	-	355532.28	1277391.53	Картометрический метод	5.00	Закрепление отсутствует
6559	-	-	355534.55	1277397.77	Картометрический метод	5.00	Закрепление отсутствует
6560	-	-	355535.93	1277400.83	Картометрический метод	5.00	Закрепление отсутствует
6561	-	-	355537.58	1277403.75	Картометрический метод	5.00	Закрепление отсутствует
6562	-	-	355541.34	1277409.22	Картометрический метод	5.00	Закрепление отсутствует
6563	-	-	355542.88	1277411.24	Картометрический метод	5.00	Закрепление отсутствует
6564	-	-	355546.08	1277415.12	Картометрический метод	5.00	Закрепление отсутствует
6565	-	-	355548.27	1277418.13	Картометрический метод	5.00	Закрепление отсутствует
6566	-	-	355554.70	1277429.07	Картометрический метод	5.00	Закрепление отсутствует
6567	-	-	355565.02	1277445.27	Картометрический метод	5.00	Закрепление отсутствует
6568	-	-	355567.37	1277449.26	Картометрический метод	5.00	Закрепление отсутствует

2. Сведения о характерных точках границ объекта							
Обозначение характерных точек границ	Существующие координаты, м		Измененные (уточненные) координаты, м		Метод определения координат характерной точки	Средняя квадратическая погрешность положения характерной точки (M _t), м	Описание обозначения точки на местности (при наличии)
	X	Y	X	Y			
1	2	3	4	5	6	7	8
6569	-	-	355571.63	1277457.47	Картометрический метод	5.00	Закрепление отсутствует
6570	-	-	355575.98	1277469.06	Картометрический метод	5.00	Закрепление отсутствует
6571	-	-	355577.42	1277471.93	Картометрический метод	5.00	Закрепление отсутствует
6572	-	-	355580.59	1277477.47	Картометрический метод	5.00	Закрепление отсутствует
6573	-	-	355583.99	1277482.79	Картометрический метод	5.00	Закрепление отсутствует
6574	-	-	355586.38	1277486.24	Картометрический метод	5.00	Закрепление отсутствует
6575	-	-	355591.52	1277492.97	Картометрический метод	5.00	Закрепление отсутствует
6576	-	-	355594.43	1277496.18	Картометрический метод	5.00	Закрепление отсутствует
6577	-	-	355596.57	1277498.13	Картометрический метод	5.00	Закрепление отсутствует
6578	-	-	355601.29	1277501.54	Картометрический метод	5.00	Закрепление отсутствует
6579	-	-	355603.06	1277502.48	Картометрический метод	5.00	Закрепление отсутствует
6580	-	-	355606.70	1277503.79	Картометрический метод	5.00	Закрепление отсутствует
6581	-	-	355609.26	1277504.34	Картометрический метод	5.00	Закрепление отсутствует
6582	-	-	355614.39	1277504.87	Картометрический метод	5.00	Закрепление отсутствует
6583	-	-	355616.86	1277505.33	Картометрический метод	5.00	Закрепление отсутствует
6584	-	-	355618.03	1277505.70	Картометрический метод	5.00	Закрепление отсутствует
6585	-	-	355619.45	1277506.35	Картометрический метод	5.00	Закрепление отсутствует
6586	-	-	355622.15	1277508.12	Картометрический метод	5.00	Закрепление отсутствует
6587	-	-	355624.40	1277510.03	Картометрический метод	5.00	Закрепление отсутствует
6588	-	-	355625.31	1277511.11	Картометрический метод	5.00	Закрепление отсутствует
6589	-	-	355627.01	1277514.23	Картометрический метод	5.00	Закрепление отсутствует
6590	-	-	355627.80	1277516.46	Картометрический метод	5.00	Закрепление отсутствует
6591	-	-	355629.13	1277521.15	Картометрический метод	5.00	Закрепление отсутствует
6592	-	-	355630.35	1277524.63	Картометрический метод	5.00	Закрепление отсутствует
6593	-	-	355631.18	1277526.31	Картометрический метод	5.00	Закрепление отсутствует
6594	-	-	355633.34	1277529.79	Картометрический метод	5.00	Закрепление отсутствует

2. Сведения о характерных точках границ объекта							
Обозначение характерных точек границ	Существующие координаты, м		Измененные (уточненные) координаты, м		Метод определения координат характерной точки	Средняя квадратическая погрешность положения характерной точки (M _t), м	Описание обозначения точки на местности (при наличии)
	X	Y	X	Y			
1	2	3	4	5	6	7	8
6595	-	-	355634.59	1277531.45	Картометрический метод	5.00	Закрепление отсутствует
6596	-	-	355636.80	1277533.81	Картометрический метод	5.00	Закрепление отсутствует
6597	-	-	355638.18	1277534.90	Картометрический метод	5.00	Закрепление отсутствует
6598	-	-	355639.20	1277535.48	Картометрический метод	5.00	Закрепление отсутствует
6599	-	-	355641.30	1277536.22	Картометрический метод	5.00	Закрепление отсутствует
6600	-	-	355644.04	1277536.50	Картометрический метод	5.00	Закрепление отсутствует
6601	-	-	355645.46	1277536.38	Картометрический метод	5.00	Закрепление отсутствует
6602	-	-	355647.44	1277535.83	Картометрический метод	5.00	Закрепление отсутствует
6603	-	-	355657.45	1277531.16	Картометрический метод	5.00	Закрепление отсутствует
6604	-	-	355663.15	1277528.67	Картометрический метод	5.00	Закрепление отсутствует
6605	-	-	355666.02	1277527.84	Картометрический метод	5.00	Закрепление отсутствует
6606	-	-	355668.87	1277527.71	Картометрический метод	5.00	Закрепление отсутствует
6607	-	-	355674.84	1277528.81	Картометрический метод	5.00	Закрепление отсутствует
6608	-	-	355681.42	1277530.00	Картометрический метод	5.00	Закрепление отсутствует
6609	-	-	355684.55	1277530.98	Картометрический метод	5.00	Закрепление отсутствует
6610	-	-	355692.72	1277534.37	Картометрический метод	5.00	Закрепление отсутствует
6611	-	-	355700.94	1277537.77	Картометрический метод	5.00	Закрепление отсутствует
6612	-	-	355701.85	1277538.04	Картометрический метод	5.00	Закрепление отсутствует
6613	-	-	355699.85	1277546.16	Картометрический метод	5.00	Закрепление отсутствует
6614	-	-	355699.62	1277546.47	Картометрический метод	5.00	Закрепление отсутствует
6615	-	-	355699.62	1277547.93	Картометрический метод	5.00	Закрепление отсутствует
6616	-	-	355700.88	1277548.66	Картометрический метод	5.00	Закрепление отсутствует
6617	-	-	355702.15	1277547.93	Картометрический метод	5.00	Закрепление отсутствует
6618	-	-	355702.32	1277546.94	Картометрический метод	5.00	Закрепление отсутствует
6619	-	-	355704.39	1277538.54	Картометрический метод	5.00	Закрепление отсутствует
6620	-	-	355704.55	1277538.56	Картометрический метод	5.00	Закрепление отсутствует

2. Сведения о характерных точках границ объекта							
Обозначение характерных точек границ	Существующие координаты, м		Измененные (уточненные) координаты, м		Метод определения координат характерной точки	Средняя квадратическая погрешность положения характерной точки (M _t), м	Описание обозначения точки на местности (при наличии)
	X	Y	X	Y			
1	2	3	4	5	6	7	8
6621	-	-	355708.52	1277538.88	Картометрический метод	5.00	Закрепление отсутствует
6622	-	-	355711.03	1277538.86	Картометрический метод	5.00	Закрепление отсутствует
6623	-	-	355713.88	1277541.70	Картометрический метод	5.00	Закрепление отсутствует
6624	-	-	355717.14	1277538.43	Картометрический метод	5.00	Закрепление отсутствует
6625	-	-	355718.54	1277538.02	Картометрический метод	5.00	Закрепление отсутствует
6626	-	-	355721.53	1277536.49	Картометрический метод	5.00	Закрепление отсутствует
6627	-	-	355723.73	1277535.61	Картометрический метод	5.00	Закрепление отсутствует
6628	-	-	355724.95	1277535.39	Картометрический метод	5.00	Закрепление отсутствует
6629	-	-	355727.55	1277535.24	Картометрический метод	5.00	Закрепление отсутствует
6630	-	-	355735.74	1277535.85	Картометрический метод	5.00	Закрепление отсутствует
6631	-	-	355739.87	1277535.76	Картометрический метод	5.00	Закрепление отсутствует
6632	-	-	355741.95	1277535.37	Картометрический метод	5.00	Закрепление отсутствует
6633	-	-	355744.53	1277534.31	Картометрический метод	5.00	Закрепление отсутствует
6634	-	-	355745.76	1277533.50	Картометрический метод	5.00	Закрепление отсутствует
6635	-	-	355748.37	1277531.17	Картометрический метод	5.00	Закрепление отсутствует
6636	-	-	355749.36	1277529.70	Картометрический метод	5.00	Закрепление отсутствует
6637	-	-	355752.35	1277522.77	Картометрический метод	5.00	Закрепление отсутствует
6638	-	-	355755.81	1277513.11	Картометрический метод	5.00	Закрепление отсутствует
6639	-	-	355757.03	1277510.43	Картометрический метод	5.00	Закрепление отсутствует
6640	-	-	355760.10	1277513.75	Картометрический метод	5.00	Закрепление отсутствует
6641	-	-	355761.30	1277515.56	Картометрический метод	5.00	Закрепление отсутствует
6642	-	-	355764.31	1277518.34	Картометрический метод	5.00	Закрепление отсутствует
6643	-	-	355767.85	1277521.70	Картометрический метод	5.00	Закрепление отсутствует
6644	-	-	355759.90	1277542.03	Картометрический метод	5.00	Закрепление отсутствует
6645	-	-	355749.51	1277549.38	Картометрический метод	5.00	Закрепление отсутствует
6646	-	-	355735.64	1277553.10	Картометрический метод	5.00	Закрепление отсутствует

2. Сведения о характерных точках границ объекта							
Обозначение характерных точек границ	Существующие координаты, м		Измененные (уточненные) координаты, м		Метод определения координат характерной точки	Средняя квадратическая погрешность положения характерной точки (M _t), м	Описание обозначения точки на местности (при наличии)
	X	Y	X	Y			
1	2	3	4	5	6	7	8
6647	-	-	355692.21	1277556.39	Картометрический метод	5.00	Закрепление отсутствует
6512	-	-	355585.71	1277544.71	Картометрический метод	5.00	Закрепление отсутствует
6648	-	-	356314.08	1272168.44	Картометрический метод	5.00	Закрепление отсутствует
6649	-	-	356314.03	1272162.07	Картометрический метод	5.00	Закрепление отсутствует
6650	-	-	356314.00	1272161.63	Картометрический метод	5.00	Закрепление отсутствует
6651	-	-	356313.37	1272158.67	Картометрический метод	5.00	Закрепление отсутствует
6652	-	-	356312.63	1272156.92	Картометрический метод	5.00	Закрепление отсутствует
6653	-	-	356312.12	1272156.15	Картометрический метод	5.00	Закрепление отсутствует
6654	-	-	356311.05	1272155.07	Картометрический метод	5.00	Закрепление отсутствует
6655	-	-	356309.50	1272154.00	Картометрический метод	5.00	Закрепление отсутствует
6656	-	-	356306.22	1272152.41	Картометрический метод	5.00	Закрепление отсутствует
6657	-	-	356299.25	1272149.91	Картометрический метод	5.00	Закрепление отсутствует
6658	-	-	356297.54	1272149.50	Картометрический метод	5.00	Закрепление отсутствует
6659	-	-	356294.06	1272149.00	Картометрический метод	5.00	Закрепление отсутствует
6660	-	-	356292.53	1272148.79	Картометрический метод	5.00	Закрепление отсутствует
6661	-	-	356291.75	1272148.86	Картометрический метод	5.00	Закрепление отсутствует
6662	-	-	356290.66	1272149.53	Картометрический метод	5.00	Закрепление отсутствует
6663	-	-	356290.26	1272150.07	Картометрический метод	5.00	Закрепление отсутствует
6664	-	-	356289.99	1272151.10	Картометрический метод	5.00	Закрепление отсутствует
6665	-	-	356290.35	1272153.17	Картометрический метод	5.00	Закрепление отсутствует
6666	-	-	356290.45	1272154.20	Картометрический метод	5.00	Закрепление отсутствует
6667	-	-	356290.21	1272160.04	Картометрический метод	5.00	Закрепление отсутствует
6668	-	-	356289.93	1272162.95	Картометрический метод	5.00	Закрепление отсутствует
6669	-	-	356289.08	1272166.23	Картометрический метод	5.00	Закрепление отсутствует
6670	-	-	356287.42	1272170.46	Картометрический метод	5.00	Закрепление отсутствует
6671	-	-	356286.70	1272172.60	Картометрический метод	5.00	Закрепление отсутствует

2. Сведения о характерных точках границ объекта							
Обозначение характерных точек границ	Существующие координаты, м		Измененные (уточненные) координаты, м		Метод определения координат характерной точки	Средняя квадратическая погрешность положения характерной точки (M _t), м	Описание обозначения точки на местности (при наличии)
	X	Y	X	Y			
1	2	3	4	5	6	7	8
6672	-	-	356282.77	1272187.07	Картометрический метод	5.00	Закрепление отсутствует
6673	-	-	356281.24	1272192.23	Картометрический метод	5.00	Закрепление отсутствует
6674	-	-	356280.82	1272193.30	Картометрический метод	5.00	Закрепление отсутствует
6675	-	-	356280.26	1272194.74	Картометрический метод	5.00	Закрепление отсутствует
6676	-	-	356278.48	1272198.96	Картометрический метод	5.00	Закрепление отсутствует
6677	-	-	356277.49	1272201.28	Картометрический метод	5.00	Закрепление отсутствует
6678	-	-	356276.93	1272202.04	Картометрический метод	5.00	Закрепление отсутствует
6679	-	-	356276.00	1272203.85	Картометрический метод	5.00	Закрепление отсутствует
6680	-	-	356275.58	1272204.94	Картометрический метод	5.00	Закрепление отсутствует
6681	-	-	356274.94	1272206.64	Картометрический метод	5.00	Закрепление отсутствует
6682	-	-	356265.39	1272235.91	Картометрический метод	5.00	Закрепление отсутствует
6683	-	-	356265.00	1272237.09	Картометрический метод	5.00	Закрепление отсутствует
6684	-	-	356262.27	1272244.48	Картометрический метод	5.00	Закрепление отсутствует
6685	-	-	356254.94	1272243.01	Картометрический метод	5.00	Закрепление отсутствует
6686	-	-	356247.50	1272242.26	Картометрический метод	5.00	Закрепление отсутствует
6687	-	-	356240.91	1272242.78	Картометрический метод	5.00	Закрепление отсутствует
6688	-	-	356237.17	1272244.13	Картометрический метод	5.00	Закрепление отсутствует
6689	-	-	356232.03	1272245.98	Картометрический метод	5.00	Закрепление отсутствует
6690	-	-	356216.20	1272251.76	Картометрический метод	5.00	Закрепление отсутствует
6691	-	-	356206.63	1272254.62	Картометрический метод	5.00	Закрепление отсутствует
6692	-	-	356198.08	1272256.05	Картометрический метод	5.00	Закрепление отсутствует
6693	-	-	356183.25	1272256.97	Картометрический метод	5.00	Закрепление отсутствует
6694	-	-	356182.20	1272257.04	Картометрический метод	5.00	Закрепление отсутствует
6695	-	-	356178.73	1272257.25	Картометрический метод	5.00	Закрепление отсутствует
6696	-	-	356159.17	1272259.92	Картометрический метод	5.00	Закрепление отсутствует
6697	-	-	356153.11	1272261.70	Картометрический метод	5.00	Закрепление отсутствует

2. Сведения о характерных точках границ объекта							
Обозначение характерных точек границ	Существующие координаты, м		Измененные (уточненные) координаты, м		Метод определения координат характерной точки	Средняя квадратическая погрешность положения характерной точки (M _t), м	Описание обозначения точки на местности (при наличии)
	X	Y	X	Y			
1	2	3	4	5	6	7	8
6698	-	-	356148.56	1272264.36	Картометрический метод	5.00	Закрепление отсутствует
6699	-	-	356145.66	1272269.36	Картометрический метод	5.00	Закрепление отсутствует
6700	-	-	356154.20	1272242.99	Картометрический метод	5.00	Закрепление отсутствует
6701	-	-	356159.00	1272244.40	Картометрический метод	5.00	Закрепление отсутствует
6702	-	-	356188.60	1272154.83	Картометрический метод	5.00	Закрепление отсутствует
6703	-	-	356194.19	1272155.77	Картометрический метод	5.00	Закрепление отсутствует
6704	-	-	356199.17	1272156.39	Картометрический метод	5.00	Закрепление отсутствует
6705	-	-	356217.51	1272158.88	Картометрический метод	5.00	Закрепление отсутствует
6706	-	-	356238.66	1272162.30	Картометрический метод	5.00	Закрепление отсутствует
6707	-	-	356248.92	1272164.16	Картометрический метод	5.00	Закрепление отсутствует
6708	-	-	356257.32	1272165.72	Картометрический метод	5.00	Закрепление отсутствует
6709	-	-	356258.87	1272161.05	Картометрический метод	5.00	Закрепление отсутствует
6710	-	-	356264.94	1272140.87	Картометрический метод	5.00	Закрепление отсутствует
6711	-	-	356265.15	1272140.08	Картометрический метод	5.00	Закрепление отсутствует
6712	-	-	356276.36	1272097.80	Картометрический метод	5.00	Закрепление отсутствует
6713	-	-	356299.36	1272104.36	Картометрический метод	5.00	Закрепление отсутствует
6714	-	-	356353.56	1272076.25	Картометрический метод	5.00	Закрепление отсутствует
6715	-	-	356359.85	1272073.25	Картометрический метод	5.00	Закрепление отсутствует
6716	-	-	356331.36	1272172.27	Картометрический метод	5.00	Закрепление отсутствует
6717	-	-	356330.85	1272173.75	Картометрический метод	5.00	Закрепление отсутствует
6718	-	-	356329.78	1272175.01	Картометрический метод	5.00	Закрепление отсутствует
6719	-	-	356328.29	1272175.78	Картометрический метод	5.00	Закрепление отсутствует
6720	-	-	356326.75	1272175.91	Картометрический метод	5.00	Закрепление отсутствует
6721	-	-	356313.89	1272172.79	Картометрический метод	5.00	Закрепление отсутствует
6722	-	-	356314.08	1272169.20	Картометрический метод	5.00	Закрепление отсутствует
6648	-	-	356314.08	1272168.44	Картометрический метод	5.00	Закрепление отсутствует

2. Сведения о характерных точках границ объекта							
Обозначение характерных точек границ	Существующие координаты, м		Измененные (уточненные) координаты, м		Метод определения координат характерной точки	Средняя квадратическая погрешность положения характерной точки (M _t), м	Описание обозначения точки на местности (при наличии)
	X	Y	X	Y			
1	2	3	4	5	6	7	8
6723	-	-	349023.57	1266370.22	Картометрический метод	5.00	Закрепление отсутствует
6724	-	-	349010.78	1266384.35	Картометрический метод	5.00	Закрепление отсутствует
6725	-	-	349006.54	1266389.64	Картометрический метод	5.00	Закрепление отсутствует
6726	-	-	349003.64	1266394.99	Картометрический метод	5.00	Закрепление отсутствует
6727	-	-	349001.21	1266401.21	Картометрический метод	5.00	Закрепление отсутствует
6728	-	-	348999.85	1266407.42	Картометрический метод	5.00	Закрепление отсутствует
6729	-	-	348997.91	1266421.59	Картометрический метод	5.00	Закрепление отсутствует
6730	-	-	348997.78	1266433.35	Картометрический метод	5.00	Закрепление отсутствует
6731	-	-	348998.39	1266440.47	Картометрический метод	5.00	Закрепление отсутствует
6732	-	-	348999.92	1266446.28	Картометрический метод	5.00	Закрепление отсутствует
6733	-	-	349003.11	1266453.87	Картометрический метод	5.00	Закрепление отсутствует
6734	-	-	349004.79	1266456.35	Картометрический метод	5.00	Закрепление отсутствует
6735	-	-	349005.21	1266460.29	Картометрический метод	5.00	Закрепление отсутствует
6736	-	-	349005.78	1266468.82	Картометрический метод	5.00	Закрепление отсутствует
6737	-	-	349007.92	1266478.50	Картометрический метод	5.00	Закрепление отсутствует
6738	-	-	349011.33	1266485.90	Картометрический метод	5.00	Закрепление отсутствует
6739	-	-	349014.89	1266488.74	Картометрический метод	5.00	Закрепление отсутствует
6740	-	-	349019.02	1266492.15	Картометрический метод	5.00	Закрепление отсутствует
6741	-	-	349021.15	1266498.13	Картометрический метод	5.00	Закрепление отсутствует
6742	-	-	349020.73	1266502.25	Картометрический метод	5.00	Закрепление отсутствует
6743	-	-	349017.74	1266505.95	Картометрический метод	5.00	Закрепление отсутствует
6744	-	-	349013.75	1266507.52	Картометрический метод	5.00	Закрепление отсутствует
6745	-	-	349010.05	1266510.65	Картометрический метод	5.00	Закрепление отсутствует
6746	-	-	349009.06	1266513.92	Картометрический метод	5.00	Закрепление отсутствует
6747	-	-	349010.05	1266519.32	Картометрический метод	5.00	Закрепление отсутствует
6748	-	-	349012.05	1266523.31	Картометрический метод	5.00	Закрепление отсутствует

2. Сведения о характерных точках границ объекта							
Обозначение характерных точек границ	Существующие координаты, м		Измененные (уточненные) координаты, м		Метод определения координат характерной точки	Средняя квадратическая погрешность положения характерной точки (M _t), м	Описание обозначения точки на местности (при наличии)
	X	Y	X	Y			
1	2	3	4	5	6	7	8
6749	-	-	349014.61	1266526.30	Картометрический метод	5.00	Закрепление отсутствует
6750	-	-	349015.32	1266529.85	Картометрический метод	5.00	Закрепление отсутствует
6751	-	-	349015.25	1266530.28	Картометрический метод	5.00	Закрепление отсутствует
6752	-	-	349002.06	1266537.84	Картометрический метод	5.00	Закрепление отсутствует
6753	-	-	349001.57	1266538.09	Картометрический метод	5.00	Закрепление отсутствует
6754	-	-	349001.68	1266538.86	Картометрический метод	5.00	Закрепление отсутствует
6755	-	-	349043.03	1266603.78	Картометрический метод	5.00	Закрепление отсутствует
6756	-	-	349070.78	1266641.14	Картометрический метод	5.00	Закрепление отсутствует
6757	-	-	349073.25	1266644.43	Картометрический метод	5.00	Закрепление отсутствует
6758	-	-	349071.68	1266648.51	Картометрический метод	5.00	Закрепление отсутствует
6759	-	-	349072.54	1266652.35	Картометрический метод	5.00	Закрепление отсутствует
6760	-	-	349074.95	1266655.62	Картометрический метод	5.00	Закрепление отсутствует
6761	-	-	349077.66	1266656.76	Картометрический метод	5.00	Закрепление отсутствует
6762	-	-	349080.93	1266657.19	Картометрический метод	5.00	Закрепление отсутствует
6763	-	-	349083.98	1266659.43	Картометрический метод	5.00	Закрепление отсутствует
6764	-	-	349084.32	1266659.38	Картометрический метод	5.00	Закрепление отсутствует
6765	-	-	349084.82	1266660.06	Картометрический метод	5.00	Закрепление отсутствует
6766	-	-	349086.48	1266662.45	Картометрический метод	5.00	Закрепление отсутствует
6767	-	-	349087.91	1266665.15	Картометрический метод	5.00	Закрепление отсутствует
6768	-	-	349090.04	1266668.28	Картометрический метод	5.00	Закрепление отсутствует
6769	-	-	349090.89	1266671.84	Картометрический метод	5.00	Закрепление отсутствует
6770	-	-	349091.61	1266675.97	Картометрический метод	5.00	Закрепление отсутствует
6771	-	-	349091.04	1266679.66	Картометрический метод	5.00	Закрепление отсутствует
6772	-	-	349087.62	1266683.22	Картометрический метод	5.00	Закрепление отсутствует
6773	-	-	349083.35	1266688.06	Картометрический метод	5.00	Закрепление отсутствует
6774	-	-	349081.07	1266691.33	Картометрический метод	5.00	Закрепление отсутствует

2. Сведения о характерных точках границ объекта							
Обозначение характерных точек границ	Существующие координаты, м		Измененные (уточненные) координаты, м		Метод определения координат характерной точки	Средняя квадратическая погрешность положения характерной точки (M _t), м	Описание обозначения точки на местности (при наличии)
	X	Y	X	Y			
1	2	3	4	5	6	7	8
6775	-	-	349079.70	1266692.90	Картометрический метод	5.00	Закрепление отсутствует
6776	-	-	349078.34	1266693.96	Картометрический метод	5.00	Закрепление отсутствует
6777	-	-	349077.49	1266694.25	Картометрический метод	5.00	Закрепление отсутствует
6778	-	-	349076.73	1266694.04	Картометрический метод	5.00	Закрепление отсутствует
6779	-	-	349076.78	1266693.89	Картометрический метод	5.00	Закрепление отсутствует
6780	-	-	349079.59	1266688.46	Картометрический метод	5.00	Закрепление отсутствует
6781	-	-	349081.23	1266682.52	Картометрический метод	5.00	Закрепление отсутствует
6782	-	-	349080.67	1266677.82	Картометрический метод	5.00	Закрепление отсутствует
6783	-	-	349078.70	1266674.82	Картометрический метод	5.00	Закрепление отсутствует
6784	-	-	349077.09	1266673.92	Картометрический метод	5.00	Закрепление отсутствует
6785	-	-	349073.73	1266673.17	Картометрический метод	5.00	Закрепление отсутствует
6786	-	-	349067.86	1266672.95	Картометрический метод	5.00	Закрепление отсутствует
6787	-	-	349064.95	1266673.31	Картометрический метод	5.00	Закрепление отсутствует
6788	-	-	349059.29	1266675.56	Картометрический метод	5.00	Закрепление отсутствует
6789	-	-	349056.12	1266678.68	Картометрический метод	5.00	Закрепление отсутствует
6790	-	-	349054.08	1266678.25	Картометрический метод	5.00	Закрепление отсутствует
6791	-	-	349053.48	1266677.18	Картометрический метод	5.00	Закрепление отсутствует
6792	-	-	349052.24	1266672.10	Картометрический метод	5.00	Закрепление отсутствует
6793	-	-	349051.53	1266668.07	Картометрический метод	5.00	Закрепление отсутствует
6794	-	-	349053.06	1266657.34	Картометрический метод	5.00	Закрепление отсутствует
6795	-	-	349053.12	1266652.29	Картометрический метод	5.00	Закрепление отсутствует
6796	-	-	349051.50	1266648.93	Картометрический метод	5.00	Закрепление отсутствует
6797	-	-	349048.67	1266645.62	Картометрический метод	5.00	Закрепление отсутствует
6798	-	-	349046.92	1266644.40	Картометрический метод	5.00	Закрепление отсутствует
6799	-	-	349038.80	1266640.77	Картометрический метод	5.00	Закрепление отсутствует
6800	-	-	349031.43	1266637.98	Картометрический метод	5.00	Закрепление отсутствует

2. Сведения о характерных точках границ объекта							
Обозначение характерных точек границ	Существующие координаты, м		Измененные (уточненные) координаты, м		Метод определения координат характерной точки	Средняя квадратическая погрешность положения характерной точки (M _t), м	Описание обозначения точки на местности (при наличии)
	X	Y	X	Y			
1	2	3	4	5	6	7	8
6801	-	-	349025.79	1266633.95	Картометрический метод	5.00	Закрепление отсутствует
6802	-	-	349019.41	1266628.32	Картометрический метод	5.00	Закрепление отсутствует
6803	-	-	349015.25	1266621.87	Картометрический метод	5.00	Закрепление отсутствует
6804	-	-	349012.41	1266614.97	Картометрический метод	5.00	Закрепление отсутствует
6805	-	-	349012.12	1266610.39	Картометрический метод	5.00	Закрепление отсутствует
6806	-	-	349012.57	1266604.05	Картометрический метод	5.00	Закрепление отсутствует
6807	-	-	349012.04	1266601.01	Картометрический метод	5.00	Закрепление отсутствует
6808	-	-	349011.22	1266599.54	Картометрический метод	5.00	Закрепление отсутствует
6809	-	-	349009.93	1266598.16	Картометрический метод	5.00	Закрепление отсутствует
6810	-	-	349006.77	1266596.64	Картометрический метод	5.00	Закрепление отсутствует
6811	-	-	348997.19	1266595.90	Картометрический метод	5.00	Закрепление отсутствует
6812	-	-	348992.37	1266594.66	Картометрический метод	5.00	Закрепление отсутствует
6813	-	-	348990.08	1266593.38	Картометрический метод	5.00	Закрепление отсутствует
6814	-	-	348988.63	1266591.95	Картометрический метод	5.00	Закрепление отсутствует
6815	-	-	348986.86	1266588.43	Картометрический метод	5.00	Закрепление отсутствует
6816	-	-	348985.94	1266583.92	Картометрический метод	5.00	Закрепление отсутствует
6817	-	-	348986.80	1266579.92	Картометрический метод	5.00	Закрепление отсутствует
6818	-	-	348985.81	1266577.53	Картометрический метод	5.00	Закрепление отсутствует
6819	-	-	348984.67	1266576.71	Картометрический метод	5.00	Закрепление отсутствует
6820	-	-	348982.26	1266576.05	Картометрический метод	5.00	Закрепление отсутствует
6821	-	-	348981.29	1266576.14	Картометрический метод	5.00	Закрепление отсутствует
6822	-	-	348980.41	1266577.92	Картометрический метод	5.00	Закрепление отсутствует
6823	-	-	348979.99	1266581.12	Картометрический метод	5.00	Закрепление отсутствует
6824	-	-	348978.57	1266581.39	Картометрический метод	5.00	Закрепление отсутствует
6825	-	-	348976.16	1266578.30	Картометрический метод	5.00	Закрепление отсутствует
6826	-	-	348973.81	1266572.29	Картометрический метод	5.00	Закрепление отсутствует

2. Сведения о характерных точках границ объекта							
Обозначение характерных точек границ	Существующие координаты, м		Измененные (уточненные) координаты, м		Метод определения координат характерной точки	Средняя квадратическая погрешность положения характерной точки (M _t), м	Описание обозначения точки на местности (при наличии)
	X	Y	X	Y			
1	2	3	4	5	6	7	8
6827	-	-	348972.53	1266565.74	Картометрический метод	5.00	Закрепление отсутствует
6828	-	-	348973.18	1266555.36	Картометрический метод	5.00	Закрепление отсутствует
6829	-	-	348974.95	1266541.43	Картометрический метод	5.00	Закрепление отсутствует
6830	-	-	348976.40	1266532.12	Картометрический метод	5.00	Закрепление отсутствует
6831	-	-	348976.33	1266528.67	Картометрический метод	5.00	Закрепление отсутствует
6832	-	-	348975.69	1266526.95	Картометрический метод	5.00	Закрепление отсутствует
6833	-	-	348974.33	1266524.95	Картометрический метод	5.00	Закрепление отсутствует
6834	-	-	348970.97	1266521.89	Картометрический метод	5.00	Закрепление отсутствует
6835	-	-	348964.34	1266516.91	Картометрический метод	5.00	Закрепление отсутствует
6836	-	-	348955.78	1266508.60	Картометрический метод	5.00	Закрепление отсутствует
6837	-	-	348946.70	1266497.41	Картометрический метод	5.00	Закрепление отсутствует
6838	-	-	348942.89	1266491.99	Картометрический метод	5.00	Закрепление отсутствует
6839	-	-	348942.15	1266489.88	Картометрический метод	5.00	Закрепление отсутствует
6840	-	-	348942.48	1266485.38	Картометрический метод	5.00	Закрепление отсутствует
6841	-	-	348945.06	1266479.57	Картометрический метод	5.00	Закрепление отсутствует
6842	-	-	348949.37	1266473.99	Картометрический метод	5.00	Закрепление отсутствует
6843	-	-	348952.12	1266471.64	Картометрический метод	5.00	Закрепление отсутствует
6844	-	-	348956.37	1266469.93	Картометрический метод	5.00	Закрепление отсутствует
6845	-	-	348961.15	1266469.81	Картометрический метод	5.00	Закрепление отсутствует
6846	-	-	348963.38	1266470.47	Картометрический метод	5.00	Закрепление отсутствует
6847	-	-	348967.55	1266472.69	Картометрический метод	5.00	Закрепление отсутствует
6848	-	-	348970.29	1266475.07	Картометрический метод	5.00	Закрепление отсутствует
6849	-	-	348974.78	1266480.69	Картометрический метод	5.00	Закрепление отсутствует
6850	-	-	348978.98	1266484.50	Картометрический метод	5.00	Закрепление отсутствует
6851	-	-	348982.88	1266485.80	Картометрический метод	5.00	Закрепление отсутствует
6852	-	-	348984.83	1266485.08	Картометрический метод	5.00	Закрепление отсутствует

2. Сведения о характерных точках границ объекта							
Обозначение характерных точек границ	Существующие координаты, м		Измененные (уточненные) координаты, м		Метод определения координат характерной точки	Средняя квадратическая погрешность положения характерной точки (M _t), м	Описание обозначения точки на местности (при наличии)
	X	Y	X	Y			
1	2	3	4	5	6	7	8
6853	-	-	348986.82	1266481.77	Картометрический метод	5.00	Закрепление отсутствует
6854	-	-	348987.28	1266479.53	Картометрический метод	5.00	Закрепление отсутствует
6855	-	-	348987.18	1266475.00	Картометрический метод	5.00	Закрепление отсутствует
6856	-	-	348987.48	1266470.00	Картометрический метод	5.00	Закрепление отсутствует
6857	-	-	348988.87	1266465.64	Картометрический метод	5.00	Закрепление отсутствует
6858	-	-	348991.95	1266461.28	Картометрический метод	5.00	Закрепление отсутствует
6859	-	-	348992.13	1266458.47	Картометрический метод	5.00	Закрепление отсутствует
6860	-	-	348991.57	1266457.12	Картометрический метод	5.00	Закрепление отсутствует
6861	-	-	348988.09	1266452.87	Картометрический метод	5.00	Закрепление отсутствует
6862	-	-	348985.95	1266451.12	Картометрический метод	5.00	Закрепление отсутствует
6863	-	-	348978.21	1266446.56	Картометрический метод	5.00	Закрепление отсутствует
6864	-	-	348974.39	1266445.26	Картометрический метод	5.00	Закрепление отсутствует
6865	-	-	348972.19	1266445.31	Картометрический метод	5.00	Закрепление отсутствует
6866	-	-	348967.78	1266446.68	Картометрический метод	5.00	Закрепление отсутствует
6867	-	-	348964.47	1266447.18	Картометрический метод	5.00	Закрепление отсутствует
6868	-	-	348958.34	1266445.71	Картометрический метод	5.00	Закрепление отсутствует
6869	-	-	348953.63	1266442.82	Картометрический метод	5.00	Закрепление отсутствует
6870	-	-	348950.06	1266439.74	Картометрический метод	5.00	Закрепление отсутствует
6871	-	-	348947.46	1266436.64	Картометрический метод	5.00	Закрепление отсутствует
6872	-	-	348946.58	1266434.79	Картометрический метод	5.00	Закрепление отсутствует
6873	-	-	348946.35	1266431.34	Картометрический метод	5.00	Закрепление отсутствует
6874	-	-	348947.30	1266425.02	Картометрический метод	5.00	Закрепление отсутствует
6875	-	-	348947.15	1266422.53	Картометрический метод	5.00	Закрепление отсутствует
6876	-	-	348945.00	1266416.88	Картометрический метод	5.00	Закрепление отсутствует
6877	-	-	348943.26	1266414.32	Картометрический метод	5.00	Закрепление отсутствует
6878	-	-	348941.28	1266412.40	Картометрический метод	5.00	Закрепление отсутствует

2. Сведения о характерных точках границ объекта							
Обозначение характерных точек границ	Существующие координаты, м		Измененные (уточненные) координаты, м		Метод определения координат характерной точки	Средняя квадратическая погрешность положения характерной точки (M _t), м	Описание обозначения точки на местности (при наличии)
	X	Y	X	Y			
1	2	3	4	5	6	7	8
6879	-	-	348936.10	1266409.01	Картометрический метод	5.00	Закрепление отсутствует
6880	-	-	348935.05	1266407.87	Картометрический метод	5.00	Закрепление отсутствует
6881	-	-	348935.15	1266406.18	Картометрический метод	5.00	Закрепление отсутствует
6882	-	-	348936.30	1266403.49	Картометрический метод	5.00	Закрепление отсутствует
6883	-	-	348936.55	1266401.20	Картометрический метод	5.00	Закрепление отсутствует
6884	-	-	348936.45	1266398.76	Картометрический метод	5.00	Закрепление отсутствует
6885	-	-	348937.34	1266397.02	Картометрический метод	5.00	Закрепление отсутствует
6886	-	-	348939.83	1266395.62	Картометрический метод	5.00	Закрепление отсутствует
6887	-	-	348941.07	1266394.64	Картометрический метод	5.00	Закрепление отсутствует
6888	-	-	348943.66	1266390.11	Картометрический метод	5.00	Закрепление отсутствует
6889	-	-	348946.00	1266386.02	Картометрический метод	5.00	Закрепление отсутствует
6890	-	-	348948.24	1266384.73	Картометрический метод	5.00	Закрепление отсутствует
6891	-	-	348951.82	1266383.24	Картометрический метод	5.00	Закрепление отсутствует
6892	-	-	348952.87	1266382.18	Картометрический метод	5.00	Закрепление отсутствует
6893	-	-	348954.01	1266379.45	Картометрический метод	5.00	Закрепление отсутствует
6894	-	-	348954.30	1266376.60	Картометрический метод	5.00	Закрепление отсутствует
6895	-	-	348953.21	1266370.67	Картометрический метод	5.00	Закрепление отсутствует
6896	-	-	348953.26	1266369.03	Картометрический метод	5.00	Закрепление отсутствует
6897	-	-	348954.95	1266366.59	Картометрический метод	5.00	Закрепление отсутствует
6898	-	-	348959.73	1266364.55	Картометрический метод	5.00	Закрепление отсутствует
6899	-	-	348964.67	1266363.16	Картометрический метод	5.00	Закрепление отсутствует
6900	-	-	348973.29	1266363.62	Картометрический метод	5.00	Закрепление отсутствует
6901	-	-	348978.95	1266364.83	Картометрический метод	5.00	Закрепление отсутствует
6902	-	-	348982.11	1266364.54	Картометрический метод	5.00	Закрепление отсутствует
6903	-	-	348984.65	1266362.93	Картометрический метод	5.00	Закрепление отсутствует
6904	-	-	348986.70	1266356.45	Картометрический метод	5.00	Закрепление отсутствует

2. Сведения о характерных точках границ объекта							
Обозначение характерных точек границ	Существующие координаты, м		Измененные (уточненные) координаты, м		Метод определения координат характерной точки	Средняя квадратическая погрешность положения характерной точки (M _t), м	Описание обозначения точки на местности (при наличии)
	X	Y	X	Y			
1	2	3	4	5	6	7	8
6905	-	-	348988.54	1266352.89	Картометрический метод	5.00	Закрепление отсутствует
6906	-	-	348991.02	1266351.54	Картометрический метод	5.00	Закрепление отсутствует
6907	-	-	348998.45	1266348.75	Картометрический метод	5.00	Закрепление отсутствует
6908	-	-	349004.09	1266344.37	Картометрический метод	5.00	Закрепление отсутствует
6909	-	-	349010.10	1266340.79	Картометрический метод	5.00	Закрепление отсутствует
6910	-	-	349014.88	1266340.23	Картометрический метод	5.00	Закрепление отсутствует
6911	-	-	349019.12	1266339.10	Картометрический метод	5.00	Закрепление отсутствует
6912	-	-	349020.80	1266337.88	Картометрический метод	5.00	Закрепление отсутствует
6913	-	-	349023.71	1266334.41	Картометрический метод	5.00	Закрепление отсутствует
6914	-	-	349027.42	1266326.63	Картометрический метод	5.00	Закрепление отсутствует
6915	-	-	349027.88	1266324.67	Картометрический метод	5.00	Закрепление отсутствует
6916	-	-	349027.21	1266320.53	Картометрический метод	5.00	Закрепление отсутствует
6917	-	-	349024.59	1266312.47	Картометрический метод	5.00	Закрепление отсутствует
6918	-	-	349023.17	1266307.25	Картометрический метод	5.00	Закрепление отсутствует
6919	-	-	349023.83	1266301.48	Картометрический метод	5.00	Закрепление отсутствует
6920	-	-	349023.45	1266298.27	Картометрический метод	5.00	Закрепление отсутствует
6921	-	-	349031.49	1266291.03	Картометрический метод	5.00	Закрепление отсутствует
6922	-	-	349051.25	1266273.07	Картометрический метод	5.00	Закрепление отсутствует
6923	-	-	349049.28	1266283.23	Картометрический метод	5.00	Закрепление отсутствует
6924	-	-	349042.77	1266313.39	Картометрический метод	5.00	Закрепление отсутствует
6925	-	-	349037.19	1266339.77	Картометрический метод	5.00	Закрепление отсутствует
6926	-	-	349034.52	1266350.53	Картометрический метод	5.00	Закрепление отсутствует
6927	-	-	349028.71	1266363.60	Картометрический метод	5.00	Закрепление отсутствует
6723	-	-	349023.57	1266370.22	Картометрический метод	5.00	Закрепление отсутствует
6928	-	-	356360.70	1273256.74	Картометрический метод	5.00	Закрепление отсутствует
6929	-	-	356360.50	1273254.74	Картометрический метод	5.00	Закрепление отсутствует

2. Сведения о характерных точках границ объекта							
Обозначение характерных точек границ	Существующие координаты, м		Измененные (уточненные) координаты, м		Метод определения координат характерной точки	Средняя квадратическая погрешность положения характерной точки (M _t), м	Описание обозначения точки на местности (при наличии)
	X	Y	X	Y			
1	2	3	4	5	6	7	8
6930	-	-	356360.75	1273249.68	Картометрический метод	5.00	Закрепление отсутствует
6931	-	-	356360.43	1273246.80	Картометрический метод	5.00	Закрепление отсутствует
6932	-	-	356359.99	1273245.38	Картометрический метод	5.00	Закрепление отсутствует
6933	-	-	356359.31	1273244.03	Картометрический метод	5.00	Закрепление отсутствует
6934	-	-	356358.72	1273243.24	Картометрический метод	5.00	Закрепление отсутствует
6935	-	-	356357.21	1273241.84	Картометрический метод	5.00	Закрепление отсутствует
6936	-	-	356356.32	1273241.26	Картометрический метод	5.00	Закрепление отсутствует
6937	-	-	356354.43	1273240.58	Картометрический метод	5.00	Закрепление отсутствует
6938	-	-	356351.94	1273240.28	Картометрический метод	5.00	Закрепление отсутствует
6939	-	-	356350.69	1273240.31	Картометрический метод	5.00	Закрепление отсутствует
6940	-	-	356348.86	1273240.58	Картометрический метод	5.00	Закрепление отсутствует
6941	-	-	356343.54	1273242.85	Картометрический метод	5.00	Закрепление отсутствует
6942	-	-	356340.66	1273243.21	Картометрический метод	5.00	Закрепление отсутствует
6943	-	-	356339.24	1273243.10	Картометрический метод	5.00	Закрепление отсутствует
6944	-	-	356338.64	1273242.94	Картометрический метод	5.00	Закрепление отсутствует
6945	-	-	356340.02	1273241.00	Картометрический метод	5.00	Закрепление отсутствует
6946	-	-	356339.59	1273239.77	Картометрический метод	5.00	Закрепление отсутствует
6947	-	-	356338.39	1273236.24	Картометрический метод	5.00	Закрепление отсутствует
6948	-	-	356337.31	1273233.08	Картометрический метод	5.00	Закрепление отсутствует
6949	-	-	356338.25	1273232.62	Картометрический метод	5.00	Закрепление отсутствует
6950	-	-	356339.49	1273230.97	Картометрический метод	5.00	Закрепление отсутствует
6951	-	-	356343.72	1273230.72	Картометрический метод	5.00	Закрепление отсутствует
6952	-	-	356345.82	1273230.97	Картометрический метод	5.00	Закрепление отсутствует
6953	-	-	356347.81	1273231.66	Картометрический метод	5.00	Закрепление отсутствует
6954	-	-	356350.34	1273232.95	Картометрический метод	5.00	Закрепление отсутствует
6955	-	-	356351.64	1273233.50	Картометрический метод	5.00	Закрепление отсутствует

2. Сведения о характерных точках границ объекта							
Обозначение характерных точек границ	Существующие координаты, м		Измененные (уточненные) координаты, м		Метод определения координат характерной точки	Средняя квадратическая погрешность положения характерной точки (M _t), м	Описание обозначения точки на местности (при наличии)
	X	Y	X	Y			
1	2	3	4	5	6	7	8
6956	-	-	356355.33	1273234.44	Картометрический метод	5.00	Закрепление отсутствует
6957	-	-	356357.18	1273234.53	Картометрический метод	5.00	Закрепление отсутствует
6958	-	-	356358.61	1273234.15	Картометрический метод	5.00	Закрепление отсутствует
6959	-	-	356359.48	1273233.61	Картометрический метод	5.00	Закрепление отсутствует
6960	-	-	356360.98	1273232.00	Картометрический метод	5.00	Закрепление отсутствует
6961	-	-	356361.43	1273230.83	Картометрический метод	5.00	Закрепление отсутствует
6962	-	-	356361.44	1273230.01	Картометрический метод	5.00	Закрепление отсутствует
6963	-	-	356360.98	1273228.46	Картометрический метод	5.00	Закрепление отсутствует
6964	-	-	356359.08	1273225.05	Картометрический метод	5.00	Закрепление отсутствует
6965	-	-	356357.94	1273223.41	Картометрический метод	5.00	Закрепление отсутствует
6966	-	-	356339.72	1273213.04	Картометрический метод	5.00	Закрепление отсутствует
6967	-	-	356337.31	1273212.30	Картометрический метод	5.00	Закрепление отсутствует
6968	-	-	356334.04	1273211.50	Картометрический метод	5.00	Закрепление отсутствует
6969	-	-	356332.38	1273211.27	Картометрический метод	5.00	Закрепление отсутствует
6970	-	-	356330.51	1273211.25	Картометрический метод	5.00	Закрепление отсутствует
6971	-	-	356328.00	1273211.40	Картометрический метод	5.00	Закрепление отсутствует
6972	-	-	356326.81	1273211.02	Картометрический метод	5.00	Закрепление отсутствует
6973	-	-	356326.06	1273210.49	Картометрический метод	5.00	Закрепление отсутствует
6974	-	-	356324.92	1273209.12	Картометрический метод	5.00	Закрепление отсутствует
6975	-	-	356323.26	1273205.90	Картометрический метод	5.00	Закрепление отсутствует
6976	-	-	356322.25	1273204.44	Картометрический метод	5.00	Закрепление отсутствует
6977	-	-	356320.65	1273202.68	Картометрический метод	5.00	Закрепление отсутствует
6978	-	-	356319.72	1273201.92	Картометрический метод	5.00	Закрепление отсутствует
6979	-	-	356317.55	1273200.74	Картометрический метод	5.00	Закрепление отсутствует
6980	-	-	356314.40	1273199.62	Картометрический метод	5.00	Закрепление отсутствует
6981	-	-	356312.89	1273198.88	Картометрический метод	5.00	Закрепление отсутствует

2. Сведения о характерных точках границ объекта							
Обозначение характерных точек границ	Существующие координаты, м		Измененные (уточненные) координаты, м		Метод определения координат характерной точки	Средняя квадратическая погрешность положения характерной точки (M _t), м	Описание обозначения точки на местности (при наличии)
	X	Y	X	Y			
1	2	3	4	5	6	7	8
6982	-	-	356310.69	1273197.49	Картометрический метод	5.00	Закрепление отсутствует
6983	-	-	356309.71	1273196.67	Картометрический метод	5.00	Закрепление отсутствует
6984	-	-	356308.59	1273195.09	Картометрический метод	5.00	Закрепление отсутствует
6985	-	-	356308.19	1273193.42	Картометрический метод	5.00	Закрепление отсутствует
6986	-	-	356308.59	1273190.03	Картометрический метод	5.00	Закрепление отсутствует
6987	-	-	356309.39	1273185.97	Картометрический метод	5.00	Закрепление отсутствует
6988	-	-	356310.11	1273183.96	Картометрический метод	5.00	Закрепление отсутствует
6989	-	-	356311.41	1273181.68	Картометрический метод	5.00	Закрепление отсутствует
6990	-	-	356312.27	1273180.72	Картометрический метод	5.00	Закрепление отсутствует
6991	-	-	356313.90	1273179.66	Картометрический метод	5.00	Закрепление отсутствует
6992	-	-	356315.91	1273179.02	Картометрический метод	5.00	Закрепление отсутствует
6993	-	-	356317.26	1273178.80	Картометрический метод	5.00	Закрепление отсутствует
6994	-	-	356319.98	1273178.65	Картометрический метод	5.00	Закрепление отсутствует
6995	-	-	356329.27	1273178.65	Картометрический метод	5.00	Закрепление отсутствует
6996	-	-	356340.73	1273182.19	Картометрический метод	5.00	Закрепление отсутствует
6997	-	-	356345.46	1273183.67	Картометрический метод	5.00	Закрепление отсутствует
6998	-	-	356351.69	1273185.96	Картометрический метод	5.00	Закрепление отсутствует
6999	-	-	356354.91	1273187.00	Картометрический метод	5.00	Закрепление отсутствует
7000	-	-	356357.16	1273187.52	Картометрический метод	5.00	Закрепление отсутствует
7001	-	-	356361.69	1273188.03	Картометрический метод	5.00	Закрепление отсутствует
7002	-	-	356364.27	1273187.99	Картометрический метод	5.00	Закрепление отсутствует
7003	-	-	356365.57	1273187.80	Картометрический метод	5.00	Закрепление отсутствует
7004	-	-	356367.51	1273187.27	Картометрический метод	5.00	Закрепление отсутствует
7005	-	-	356369.24	1273186.49	Картометрический метод	5.00	Закрепление отсутствует
7006	-	-	356370.02	1273185.97	Картометрический метод	5.00	Закрепление отсутствует
7007	-	-	356371.05	1273185.00	Картометрический метод	5.00	Закрепление отсутствует

2. Сведения о характерных точках границ объекта							
Обозначение характерных точек границ	Существующие координаты, м		Измененные (уточненные) координаты, м		Метод определения координат характерной точки	Средняя квадратическая погрешность положения характерной точки (M _t), м	Описание обозначения точки на местности (при наличии)
	X	Y	X	Y			
1	2	3	4	5	6	7	8
7008	-	-	356374.60	1273180.37	Картометрический метод	5.00	Закрепление отсутствует
7009	-	-	356376.11	1273177.92	Картометрический метод	5.00	Закрепление отсутствует
7010	-	-	356381.94	1273167.55	Картометрический метод	5.00	Закрепление отсутствует
7011	-	-	356385.99	1273160.04	Картометрический метод	5.00	Закрепление отсутствует
7012	-	-	356389.02	1273153.97	Картометрический метод	5.00	Закрепление отсутствует
7013	-	-	356390.95	1273149.25	Картометрический метод	5.00	Закрепление отсутствует
7014	-	-	356398.97	1273144.13	Картометрический метод	5.00	Закрепление отсутствует
7015	-	-	356399.83	1273143.08	Картометрический метод	5.00	Закрепление отсутствует
7016	-	-	356400.44	1273140.22	Картометрический метод	5.00	Закрепление отсутствует
7017	-	-	356400.50	1273137.90	Картометрический метод	5.00	Закрепление отсутствует
7018	-	-	356399.95	1273136.81	Картометрический метод	5.00	Закрепление отсутствует
7019	-	-	356398.67	1273135.68	Картометрический метод	5.00	Закрепление отсутствует
7020	-	-	356395.80	1273134.37	Картометрический метод	5.00	Закрепление отсутствует
7021	-	-	356387.98	1273131.68	Картометрический метод	5.00	Закрепление отсутствует
7022	-	-	356377.96	1273129.49	Картометрический метод	5.00	Закрепление отсутствует
7023	-	-	356371.12	1273128.02	Картометрический метод	5.00	Закрепление отсутствует
7024	-	-	356363.55	1273125.82	Картометрический метод	5.00	Закрепление отсутствует
7025	-	-	356360.48	1273124.23	Картометрический метод	5.00	Закрепление отсутствует
7026	-	-	356355.49	1273119.48	Картометрический метод	5.00	Закрепление отсутствует
7027	-	-	356351.58	1273114.11	Картометрический метод	5.00	Закрепление отсутствует
7028	-	-	356347.67	1273108.50	Картометрический метод	5.00	Закрепление отсутствует
7029	-	-	356344.97	1273103.58	Картометрический метод	5.00	Закрепление отсутствует
7030	-	-	356346.18	1273103.04	Картометрический метод	5.00	Закрепление отсутствует
7031	-	-	356350.58	1273098.65	Картометрический метод	5.00	Закрепление отсутствует
7032	-	-	356350.98	1273098.09	Картометрический метод	5.00	Закрепление отсутствует
7033	-	-	356351.45	1273096.82	Картометрический метод	5.00	Закрепление отсутствует

2. Сведения о характерных точках границ объекта							
Обозначение характерных точек границ	Существующие координаты, м		Измененные (уточненные) координаты, м		Метод определения координат характерной точки	Средняя квадратическая погрешность положения характерной точки (M _t), м	Описание обозначения точки на местности (при наличии)
	X	Y	X	Y			
1	2	3	4	5	6	7	8
7034	-	-	356351.80	1273092.55	Картометрический метод	5.00	Закрепление отсутствует
7035	-	-	356353.27	1273083.76	Картометрический метод	5.00	Закрепление отсутствует
7036	-	-	356354.73	1273079.61	Картометрический метод	5.00	Закрепление отсутствует
7037	-	-	356354.79	1273077.91	Картометрический метод	5.00	Закрепление отсутствует
7038	-	-	356354.57	1273075.60	Картометрический метод	5.00	Закрепление отсутствует
7039	-	-	356354.73	1273074.49	Картометрический метод	5.00	Закрепление отсутствует
7040	-	-	356356.25	1273070.38	Картометрический метод	5.00	Закрепление отсутствует
7041	-	-	356357.18	1273068.39	Картометрический метод	5.00	Закрепление отсутствует
7042	-	-	356361.57	1273059.85	Картометрический метод	5.00	Закрепление отсутствует
7043	-	-	356363.95	1273055.01	Картометрический метод	5.00	Закрепление отсутствует
7044	-	-	356364.99	1273052.52	Картометрический метод	5.00	Закрепление отсутствует
7045	-	-	356365.57	1273049.81	Картометрический метод	5.00	Закрепление отсутствует
7046	-	-	356365.75	1273046.08	Картометрический метод	5.00	Закрепление отсутствует
7047	-	-	356365.97	1273044.23	Картометрический метод	5.00	Закрепление отсутствует
7048	-	-	356366.52	1273041.61	Картометрический метод	5.00	Закрепление отсутствует
7049	-	-	356367.92	1273036.42	Картометрический метод	5.00	Закрепление отсутствует
7050	-	-	356368.92	1273033.87	Картометрический метод	5.00	Закрепление отсутствует
7051	-	-	356369.88	1273033.00	Картометрический метод	5.00	Закрепление отсутствует
7052	-	-	356372.43	1273031.90	Картометрический метод	5.00	Закрепление отсутствует
7053	-	-	356377.59	1273030.12	Картометрический метод	5.00	Закрепление отсутствует
7054	-	-	356386.87	1273026.95	Картометрический метод	5.00	Закрепление отсутствует
7055	-	-	356388.16	1273026.73	Картометрический метод	5.00	Закрепление отсутствует
7056	-	-	356390.78	1273026.95	Картометрический метод	5.00	Закрепление отсутствует
7057	-	-	356391.79	1273027.44	Картометрический метод	5.00	Закрепление отсутствует
7058	-	-	356393.06	1273028.43	Картометрический метод	5.00	Закрепление отсутствует
7059	-	-	356393.71	1273028.66	Картометрический метод	5.00	Закрепление отсутствует

2. Сведения о характерных точках границ объекта							
Обозначение характерных точек границ	Существующие координаты, м		Измененные (уточненные) координаты, м		Метод определения координат характерной точки	Средняя квадратическая погрешность положения характерной точки (M _t), м	Описание обозначения точки на местности (при наличии)
	X	Y	X	Y			
1	2	3	4	5	6	7	8
7060	-	-	356394.52	1273028.58	Картометрический метод	5.00	Закрепление отсутствует
7061	-	-	356396.15	1273027.68	Картометрический метод	5.00	Закрепление отсутствует
7062	-	-	356396.97	1273026.40	Картометрический метод	5.00	Закрепление отсутствует
7063	-	-	356397.56	1273024.53	Картометрический метод	5.00	Закрепление отсутствует
7064	-	-	356398.11	1273023.78	Картометрический метод	5.00	Закрепление отсутствует
7065	-	-	356399.50	1273022.69	Картометрический метод	5.00	Закрепление отсутствует
7066	-	-	356402.51	1273020.85	Картометрический метод	5.00	Закрепление отсутствует
7067	-	-	356404.08	1273020.32	Картометрический метод	5.00	Закрепление отсутствует
7068	-	-	356406.22	1273019.73	Картометрический метод	5.00	Закрепление отсутствует
7069	-	-	356407.15	1273019.14	Картометрический метод	5.00	Закрепление отсутствует
7070	-	-	356408.31	1273017.88	Картометрический метод	5.00	Закрепление отсутствует
7071	-	-	356410.08	1273014.99	Картометрический метод	5.00	Закрепление отсутствует
7072	-	-	356413.01	1273009.14	Картометрический метод	5.00	Закрепление отсутствует
7073	-	-	356413.90	1273007.16	Картометрический метод	5.00	Закрепление отсутствует
7074	-	-	356414.17	1273006.14	Картометрический метод	5.00	Закрепление отсутствует
7075	-	-	356414.15	1273005.18	Картометрический метод	5.00	Закрепление отсутствует
7076	-	-	356413.99	1273004.74	Картометрический метод	5.00	Закрепление отсутствует
7077	-	-	356413.13	1273003.95	Картометрический метод	5.00	Закрепление отсутствует
7078	-	-	356411.53	1273003.23	Картометрический метод	5.00	Закрепление отсутствует
7079	-	-	356410.81	1273002.79	Картометрический метод	5.00	Закрепление отсутствует
7080	-	-	356408.12	1273000.11	Картометрический метод	5.00	Закрепление отсутствует
7081	-	-	356407.52	1272998.70	Картометрический метод	5.00	Закрепление отсутствует
7082	-	-	356407.48	1272997.93	Картометрический метод	5.00	Закрепление отсутствует
7083	-	-	356407.88	1272996.93	Картометрический метод	5.00	Закрепление отсутствует
7084	-	-	356409.35	1272995.52	Картометрический метод	5.00	Закрепление отсутствует
7085	-	-	356412.77	1272993.27	Картометрический метод	5.00	Закрепление отсутствует

2. Сведения о характерных точках границ объекта							
Обозначение характерных точек границ	Существующие координаты, м		Измененные (уточненные) координаты, м		Метод определения координат характерной точки	Средняя квадратическая погрешность положения характерной точки (M _t), м	Описание обозначения точки на местности (при наличии)
	X	Y	X	Y			
1	2	3	4	5	6	7	8
7086	-	-	356416.19	1272991.81	Картометрический метод	5.00	Закрепление отсутствует
7087	-	-	356416.51	1272991.53	Картометрический метод	5.00	Закрепление отсутствует
7088	-	-	356416.93	1272990.63	Картометрический метод	5.00	Закрепление отсутствует
7089	-	-	356417.58	1272988.70	Картометрический метод	5.00	Закрепление отсутствует
7090	-	-	356418.14	1272988.39	Картометрический метод	5.00	Закрепление отсутствует
7091	-	-	356419.18	1272988.67	Картометрический метод	5.00	Закрепление отсутствует
7092	-	-	356421.32	1272989.86	Картометрический метод	5.00	Закрепление отсутствует
7093	-	-	356428.23	1272994.61	Картометрический метод	5.00	Закрепление отсутствует
7094	-	-	356431.58	1272997.18	Картометрический метод	5.00	Закрепление отсутствует
7095	-	-	356434.61	1272999.92	Картометрический метод	5.00	Закрепление отсутствует
7096	-	-	356436.00	1273001.40	Картометрический метод	5.00	Закрепление отсутствует
7097	-	-	356437.93	1273003.77	Картометрический метод	5.00	Закрепление отсутствует
7098	-	-	356438.58	1273005.09	Картометрический метод	5.00	Закрепление отсутствует
7099	-	-	356439.15	1273007.01	Картометрический метод	5.00	Закрепление отсутствует
7100	-	-	356439.57	1273007.92	Картометрический метод	5.00	Закрепление отсутствует
7101	-	-	356440.91	1273009.66	Картометрический метод	5.00	Закрепление отсутствует
7102	-	-	356441.77	1273010.36	Картометрический метод	5.00	Закрепление отсутствует
7103	-	-	356443.42	1273011.01	Картометрический метод	5.00	Закрепление отсутствует
7104	-	-	356445.77	1273011.43	Картометрический метод	5.00	Закрепление отсутствует
7105	-	-	356446.90	1273011.82	Картометрический метод	5.00	Закрепление отсутствует
7106	-	-	356449.16	1273013.26	Картометрический метод	5.00	Закрепление отсутствует
7107	-	-	356450.08	1273014.26	Картометрический метод	5.00	Закрепление отсутствует
7108	-	-	356450.33	1273014.89	Картометрический метод	5.00	Закрепление отсутствует
7109	-	-	356450.35	1273015.35	Картометрический метод	5.00	Закрепление отсутствует
7110	-	-	356450.08	1273016.21	Картометрический метод	5.00	Закрепление отсутствует
7111	-	-	356448.41	1273018.57	Картометрический метод	5.00	Закрепление отсутствует

2. Сведения о характерных точках границ объекта							
Обозначение характерных точек границ	Существующие координаты, м		Измененные (уточненные) координаты, м		Метод определения координат характерной точки	Средняя квадратическая погрешность положения характерной точки (M _t), м	Описание обозначения точки на местности (при наличии)
	X	Y	X	Y			
1	2	3	4	5	6	7	8
7112	-	-	356447.39	1273019.63	Картометрический метод	5.00	Закрепление отсутствует
7113	-	-	356441.77	1273024.02	Картометрический метод	5.00	Закрепление отсутствует
7114	-	-	356439.92	1273025.81	Картометрический метод	5.00	Закрепление отсутствует
7115	-	-	356439.57	1273026.71	Картометрический метод	5.00	Закрепление отсутствует
7116	-	-	356439.87	1273027.44	Картометрический метод	5.00	Закрепление отсутствует
7117	-	-	356441.28	1273028.90	Картометрический метод	5.00	Закрепление отсутствует
7118	-	-	356445.44	1273032.57	Картометрический метод	5.00	Закрепление отсутствует
7119	-	-	356447.39	1273034.03	Картометрический метод	5.00	Закрепление отсутствует
7120	-	-	356447.69	1273034.84	Картометрический метод	5.00	Закрепление отсутствует
7121	-	-	356447.58	1273036.13	Картометрический метод	5.00	Закрепление отсутствует
7122	-	-	356447.63	1273036.71	Картометрический метод	5.00	Закрепление отсутствует
7123	-	-	356448.04	1273037.45	Картометрический метод	5.00	Закрепление отсутствует
7124	-	-	356448.72	1273038.42	Картометрический метод	5.00	Закрепление отсутствует
7125	-	-	356448.86	1273038.91	Картометрический метод	5.00	Закрепление отсутствует
7126	-	-	356448.70	1273039.74	Картометрический метод	5.00	Закрепление отсутствует
7127	-	-	356448.40	1273040.29	Картометрический метод	5.00	Закрепление отсутствует
7128	-	-	356447.39	1273041.35	Картометрический метод	5.00	Закрепление отсутствует
7129	-	-	356446.93	1273041.63	Картометрический метод	5.00	Закрепление отсутствует
7130	-	-	356446.01	1273041.76	Картометрический метод	5.00	Закрепление отсутствует
7131	-	-	356444.16	1273041.23	Картометрический метод	5.00	Закрепление отсутствует
7132	-	-	356443.24	1273041.11	Картометрический метод	5.00	Закрепление отсутствует
7133	-	-	356441.44	1273041.22	Картометрический метод	5.00	Закрепление отсутствует
7134	-	-	356440.55	1273041.60	Картометрический метод	5.00	Закрепление отсутствует
7135	-	-	356439.83	1273042.46	Картометрический метод	5.00	Закрепление отсутствует
7136	-	-	356439.63	1273043.18	Картометрический метод	5.00	Закрепление отсутствует
7137	-	-	356439.82	1273044.52	Картометрический метод	5.00	Закрепление отсутствует

2. Сведения о характерных точках границ объекта							
Обозначение характерных точек границ	Существующие координаты, м		Измененные (уточненные) координаты, м		Метод определения координат характерной точки	Средняя квадратическая погрешность положения характерной точки (M _t), м	Описание обозначения точки на местности (при наличии)
	X	Y	X	Y			
1	2	3	4	5	6	7	8
7138	-	-	356441.77	1273047.21	Картометрический метод	5.00	Закрепление отсутствует
7139	-	-	356443.28	1273050.10	Картометрический метод	5.00	Закрепление отсутствует
7140	-	-	356443.73	1273051.60	Картометрический метод	5.00	Закрепление отсутствует
7141	-	-	356443.72	1273053.14	Картометрический метод	5.00	Закрепление отсутствует
7142	-	-	356442.75	1273056.24	Картометрический метод	5.00	Закрепление отсутствует
7143	-	-	356439.82	1273061.61	Картометрический метод	5.00	Закрепление отсутствует
7144	-	-	356439.39	1273062.93	Картометрический метод	5.00	Закрепление отсутствует
7145	-	-	356439.37	1273063.62	Картометрический метод	5.00	Закрепление отсутствует
7146	-	-	356439.82	1273064.54	Картометрический метод	5.00	Закрепление отсутствует
7147	-	-	356441.45	1273065.56	Картометрический метод	5.00	Закрепление отсутствует
7148	-	-	356444.95	1273066.25	Картометрический метод	5.00	Закрепление отсутствует
7149	-	-	356446.33	1273066.10	Картометрический метод	5.00	Закрепление отсутствует
7150	-	-	356448.15	1273065.81	Картометрический метод	5.00	Закрепление отсутствует
7151	-	-	356448.86	1273066.25	Картометрический метод	5.00	Закрепление отсутствует
7152	-	-	356449.11	1273066.70	Картометрический метод	5.00	Закрепление отсутствует
7153	-	-	356449.20	1273067.64	Картометрический метод	5.00	Закрепление отсутствует
7154	-	-	356448.15	1273070.58	Картометрический метод	5.00	Закрепление отсутствует
7155	-	-	356446.93	1273074.49	Картометрический метод	5.00	Закрепление отсутствует
7156	-	-	356447.05	1273075.54	Картометрический метод	5.00	Закрепление отсутствует
7157	-	-	356447.52	1273076.97	Картометрический метод	5.00	Закрепление отсутствует
7158	-	-	356447.42	1273077.66	Картометрический метод	5.00	Закрепление отсутствует
7159	-	-	356446.41	1273078.93	Картометрический метод	5.00	Закрепление отсутствует
7160	-	-	356444.71	1273080.29	Картометрический метод	5.00	Закрепление отсутствует
7161	-	-	356444.00	1273081.08	Картометрический метод	5.00	Закрепление отсутствует
7162	-	-	356441.80	1273084.74	Картометрический метод	5.00	Закрепление отсутствует
7163	-	-	356440.85	1273087.12	Картометрический метод	5.00	Закрепление отсутствует

2. Сведения о характерных точках границ объекта							
Обозначение характерных точек границ	Существующие координаты, м		Измененные (уточненные) координаты, м		Метод определения координат характерной точки	Средняя квадратическая погрешность положения характерной точки (M _t), м	Описание обозначения точки на местности (при наличии)
	X	Y	X	Y			
1	2	3	4	5	6	7	8
7164	-	-	356440.58	1273088.36	Картометрический метод	5.00	Закрепление отсутствует
7165	-	-	356440.58	1273090.11	Картометрический метод	5.00	Закрепление отсутствует
7166	-	-	356440.71	1273090.46	Картометрический метод	5.00	Закрепление отсутствует
7167	-	-	356441.25	1273091.04	Картометрический метод	5.00	Закрепление отсутствует
7168	-	-	356442.75	1273092.10	Картометрический метод	5.00	Закрепление отсутствует
7169	-	-	356443.26	1273092.79	Картометрический метод	5.00	Закрепление отсутствует
7170	-	-	356444.00	1273095.48	Картометрический метод	5.00	Закрепление отсутствует
7171	-	-	356444.06	1273098.58	Картометрический метод	5.00	Закрепление отсутствует
7172	-	-	356443.75	1273100.11	Картометрический метод	5.00	Закрепление отсутствует
7173	-	-	356443.46	1273100.73	Картометрический метод	5.00	Закрепление отсутствует
7174	-	-	356442.49	1273101.75	Картометрический метод	5.00	Закрепление отсутствует
7175	-	-	356440.21	1273103.57	Картометрический метод	5.00	Закрепление отсутствует
7176	-	-	356439.60	1273104.75	Картометрический метод	5.00	Закрепление отсутствует
7177	-	-	356438.87	1273108.90	Картометрический метод	5.00	Закрепление отсутствует
7178	-	-	356438.68	1273110.53	Картометрический метод	5.00	Закрепление отсутствует
7179	-	-	356438.42	1273112.71	Картометрический метод	5.00	Закрепление отсутствует
7180	-	-	356438.13	1273113.78	Картометрический метод	5.00	Закрепление отсутствует
7181	-	-	356437.86	1273114.26	Картометрический метод	5.00	Закрепление отсутствует
7182	-	-	356436.99	1273114.89	Картометрический метод	5.00	Закрепление отсутствует
7183	-	-	356434.60	1273115.54	Картометрический метод	5.00	Закрепление отсутствует
7184	-	-	356433.49	1273115.98	Картометрический метод	5.00	Закрепление отсутствует
7185	-	-	356428.74	1273118.94	Картометрический метод	5.00	Закрепление отсутствует
7186	-	-	356426.41	1273120.62	Картометрический метод	5.00	Закрепление отсутствует
7187	-	-	356424.83	1273122.10	Картометрический метод	5.00	Закрепление отсутствует
7188	-	-	356423.92	1273123.20	Картометрический метод	5.00	Закрепление отсутствует
7189	-	-	356422.50	1273125.50	Картометрический метод	5.00	Закрепление отсутствует

2. Сведения о характерных точках границ объекта							
Обозначение характерных точек границ	Существующие координаты, м		Измененные (уточненные) координаты, м		Метод определения координат характерной точки	Средняя квадратическая погрешность положения характерной точки (M _t), м	Описание обозначения точки на местности (при наличии)
	X	Y	X	Y			
1	2	3	4	5	6	7	8
7190	-	-	356422.30	1273126.86	Картометрический метод	5.00	Закрепление отсутствует
7191	-	-	356422.54	1273127.86	Картометрический метод	5.00	Закрепление отсутствует
7192	-	-	356423.24	1273129.11	Картометрический метод	5.00	Закрепление отсутствует
7193	-	-	356423.72	1273129.65	Картометрический метод	5.00	Закрепление отсутствует
7194	-	-	356424.32	1273130.09	Картометрический метод	5.00	Закрепление отсутствует
7195	-	-	356425.67	1273130.53	Картометрический метод	5.00	Закрепление отсутствует
7196	-	-	356428.55	1273130.81	Картометрический метод	5.00	Закрепление отсутствует
7197	-	-	356429.83	1273131.35	Картометрический метод	5.00	Закрепление отсутствует
7198	-	-	356432.12	1273133.48	Картометрический метод	5.00	Закрепление отсутствует
7199	-	-	356433.00	1273134.77	Картометрический метод	5.00	Закрепление отсутствует
7200	-	-	356433.52	1273136.13	Картометрический метод	5.00	Закрепление отсутствует
7201	-	-	356433.63	1273136.87	Картометрический метод	5.00	Закрепление отсутствует
7202	-	-	356433.59	1273137.98	Картометрический метод	5.00	Закрепление отсутствует
7203	-	-	356433.00	1273139.41	Картометрический метод	5.00	Закрепление отсутствует
7204	-	-	356431.77	1273140.55	Картометрический метод	5.00	Закрепление отсутствует
7205	-	-	356429.91	1273141.85	Картометрический метод	5.00	Закрепление отсутствует
7206	-	-	356429.09	1273142.58	Картометрический метод	5.00	Закрепление отсутствует
7207	-	-	356428.41	1273143.51	Картометрический метод	5.00	Закрепление отсутствует
7208	-	-	356427.53	1273144.84	Картометрический метод	5.00	Закрепление отсутствует
7209	-	-	356426.95	1273145.45	Картометрический метод	5.00	Закрепление отсутствует
7210	-	-	356424.92	1273146.79	Картометрический метод	5.00	Закрепление отсутствует
7211	-	-	356423.84	1273147.13	Картометрический метод	5.00	Закрепление отсутствует
7212	-	-	356422.80	1273147.11	Картометрический метод	5.00	Закрепление отсутствует
7213	-	-	356422.31	1273146.92	Картометрический метод	5.00	Закрепление отсутствует
7214	-	-	356417.66	1273144.23	Картометрический метод	5.00	Закрепление отсутствует
7215	-	-	356414.49	1273142.28	Картометрический метод	5.00	Закрепление отсутствует

2. Сведения о характерных точках границ объекта							
Обозначение характерных точек границ	Существующие координаты, м		Измененные (уточненные) координаты, м		Метод определения координат характерной точки	Средняя квадратическая погрешность положения характерной точки (M _t), м	Описание обозначения точки на местности (при наличии)
	X	Y	X	Y			
1	2	3	4	5	6	7	8
7216	-	-	356414.27	1273142.42	Картометрический метод	5.00	Закрепление отсутствует
7217	-	-	356413.31	1273143.03	Картометрический метод	5.00	Закрепление отсутствует
7218	-	-	356412.30	1273145.16	Картометрический метод	5.00	Закрепление отсутствует
7219	-	-	356412.05	1273145.70	Картометрический метод	5.00	Закрепление отсутствует
7220	-	-	356412.34	1273146.68	Картометрический метод	5.00	Закрепление отсутствует
7221	-	-	356414.49	1273148.63	Картометрический метод	5.00	Закрепление отсутствует
7222	-	-	356416.93	1273150.20	Картометрический метод	5.00	Закрепление отсутствует
7223	-	-	356418.17	1273150.64	Картометрический метод	5.00	Закрепление отсутствует
7224	-	-	356420.11	1273150.82	Картометрический метод	5.00	Закрепление отсутствует
7225	-	-	356425.24	1273150.34	Картометрический метод	5.00	Закрепление отсутствует
7226	-	-	356428.34	1273149.86	Картометрический метод	5.00	Закрепление отсутствует
7227	-	-	356429.88	1273150.09	Картометрический метод	5.00	Закрепление отсутствует
7228	-	-	356430.25	1273150.30	Картометрический метод	5.00	Закрепление отсутствует
7229	-	-	356430.71	1273150.98	Картометрический метод	5.00	Закрепление отсутствует
7230	-	-	356431.10	1273153.75	Картометрический метод	5.00	Закрепление отсутствует
7231	-	-	356431.65	1273156.05	Картометрический метод	5.00	Закрепление отсутствует
7232	-	-	356431.77	1273157.20	Картометрический метод	5.00	Закрепление отсутствует
7233	-	-	356431.59	1273158.33	Картометрический метод	5.00	Закрепление отсутствует
7234	-	-	356431.34	1273158.88	Картометрический метод	5.00	Закрепление отсутствует
7235	-	-	356430.35	1273159.95	Картометрический метод	5.00	Закрепление отсутствует
7236	-	-	356429.52	1273160.42	Картометрический метод	5.00	Закрепление отсутствует
7237	-	-	356427.68	1273161.07	Картометрический метод	5.00	Закрепление отсутствует
7238	-	-	356425.97	1273161.29	Картометрический метод	5.00	Закрепление отсутствует
7239	-	-	356423.66	1273161.30	Картометрический метод	5.00	Закрепление отсутствует
7240	-	-	356422.55	1273161.56	Картометрический метод	5.00	Закрепление отсутствует
7241	-	-	356420.83	1273162.39	Картометрический метод	5.00	Закрепление отсутствует

2. Сведения о характерных точках границ объекта							
Обозначение характерных точек границ	Существующие координаты, м		Измененные (уточненные) координаты, м		Метод определения координат характерной точки	Средняя квадратическая погрешность положения характерной точки (M _t), м	Описание обозначения точки на местности (при наличии)
	X	Y	X	Y			
1	2	3	4	5	6	7	8
7242	-	-	356420.06	1273162.94	Картометрический метод	5.00	Закрепление отсутствует
7243	-	-	356419.13	1273164.00	Картометрический метод	5.00	Закрепление отсутствует
7244	-	-	356417.91	1273166.44	Картометрический метод	5.00	Закрепление отсутствует
7245	-	-	356415.71	1273170.10	Картометрический метод	5.00	Закрепление отсутствует
7246	-	-	356415.48	1273170.31	Картометрический метод	5.00	Закрепление отсутствует
7247	-	-	356414.87	1273170.41	Картометрический метод	5.00	Закрепление отсутствует
7248	-	-	356414.14	1273170.18	Картометрический метод	5.00	Закрепление отсутствует
7249	-	-	356412.78	1273169.13	Картометрический метод	5.00	Закрепление отсутствует
7250	-	-	356411.55	1273167.33	Картометрический метод	5.00	Закрепление отсутствует
7251	-	-	356411.56	1273166.44	Картометрический метод	5.00	Закрепление отсутствует
7252	-	-	356413.54	1273162.74	Картометрический метод	5.00	Закрепление отсутствует
7253	-	-	356413.55	1273162.72	Картометрический метод	5.00	Закрепление отсутствует
7254	-	-	356414.44	1273160.73	Картометрический метод	5.00	Закрепление отсутствует
7255	-	-	356414.29	1273159.28	Картометрический метод	5.00	Закрепление отсутствует
7256	-	-	356413.09	1273158.06	Картометрический метод	5.00	Закрепление отсутствует
7257	-	-	356409.04	1273156.66	Картометрический метод	5.00	Закрепление отсутствует
7258	-	-	356405.69	1273161.07	Картометрический метод	5.00	Закрепление отсутствует
7259	-	-	356403.98	1273162.05	Картометрический метод	5.00	Закрепление отсутствует
7260	-	-	356402.17	1273162.58	Картометрический метод	5.00	Закрепление отсутствует
7261	-	-	356399.58	1273162.84	Картометрический метод	5.00	Закрепление отсутствует
7262	-	-	356398.37	1273163.27	Картометрический метод	5.00	Закрепление отсутствует
7263	-	-	356397.41	1273163.94	Картометрический метод	5.00	Закрепление отсутствует
7264	-	-	356395.92	1273165.71	Картометрический метод	5.00	Закрепление отсутствует
7265	-	-	356394.21	1273169.32	Картометрический метод	5.00	Закрепление отсутствует
7266	-	-	356391.28	1273173.47	Картометрический метод	5.00	Закрепление отсутствует
7267	-	-	356390.88	1273174.64	Картометрический метод	5.00	Закрепление отсутствует

2. Сведения о характерных точках границ объекта							
Обозначение характерных точек границ	Существующие координаты, м		Измененные (уточненные) координаты, м		Метод определения координат характерной точки	Средняя квадратическая погрешность положения характерной точки (M _t), м	Описание обозначения точки на местности (при наличии)
	X	Y	X	Y			
1	2	3	4	5	6	7	8
7268	-	-	356390.80	1273175.48	Картометрический метод	5.00	Закрепление отсутствует
7269	-	-	356391.04	1273177.13	Картометрический метод	5.00	Закрепление отсутствует
7270	-	-	356391.78	1273178.97	Картометрический метод	5.00	Закрепление отсутствует
7271	-	-	356392.34	1273179.80	Картометрический метод	5.00	Закрепление отсутствует
7272	-	-	356393.48	1273180.79	Картометрический метод	5.00	Закрепление отсутствует
7273	-	-	356396.05	1273181.98	Картометрический метод	5.00	Закрепление отсутствует
7274	-	-	356401.30	1273183.47	Картометрический метод	5.00	Закрепление отсутствует
7275	-	-	356405.37	1273184.69	Картометрический метод	5.00	Закрепление отсутствует
7276	-	-	356407.40	1273184.69	Картометрический метод	5.00	Закрепление отсутствует
7277	-	-	356408.29	1273184.23	Картометрический метод	5.00	Закрепление отсутствует
7278	-	-	356408.78	1273183.70	Картометрический метод	5.00	Закрепление отсутствует
7279	-	-	356409.36	1273182.50	Картометрический метод	5.00	Закрепление отсутствует
7280	-	-	356409.41	1273181.94	Картометрический метод	5.00	Закрепление отсутствует
7281	-	-	356409.18	1273180.78	Картометрический метод	5.00	Закрепление отсутствует
7282	-	-	356408.63	1273179.60	Картометрический метод	5.00	Закрепление отсутствует
7283	-	-	356407.16	1273177.37	Картометрический метод	5.00	Закрепление отсутствует
7284	-	-	356405.69	1273176.15	Картометрический метод	5.00	Закрепление отсутствует
7285	-	-	356405.57	1273175.61	Картометрический метод	5.00	Закрепление отсутствует
7286	-	-	356405.93	1273174.29	Картометрический метод	5.00	Закрепление отсутствует
7287	-	-	356406.67	1273173.47	Картометрический метод	5.00	Закрепление отсутствует
7288	-	-	356407.89	1273172.89	Картометрический метод	5.00	Закрепление отсутствует
7289	-	-	356408.71	1273172.73	Картометрический метод	5.00	Закрепление отсутствует
7290	-	-	356410.34	1273172.73	Картометрический метод	5.00	Закрепление отсутствует
7291	-	-	356411.74	1273172.95	Картометрический метод	5.00	Закрепление отсутствует
7292	-	-	356414.49	1273173.95	Картометрический метод	5.00	Закрепление отсутствует
7293	-	-	356415.26	1273174.84	Картометрический метод	5.00	Закрепление отсутствует

2. Сведения о характерных точках границ объекта							
Обозначение характерных точек границ	Существующие координаты, м		Измененные (уточненные) координаты, м		Метод определения координат характерной точки	Средняя квадратическая погрешность положения характерной точки (M _t), м	Описание обозначения точки на местности (при наличии)
	X	Y	X	Y			
1	2	3	4	5	6	7	8
7294	-	-	356415.91	1273176.39	Картометрический метод	5.00	Закрепление отсутствует
7295	-	-	356416.44	1273176.88	Картометрический метод	5.00	Закрепление отсутствует
7296	-	-	356416.93	1273176.97	Картометрический метод	5.00	Закрепление отсутствует
7297	-	-	356417.96	1273176.64	Картометрический метод	5.00	Закрепление отсутствует
7298	-	-	356420.08	1273175.43	Картометрический метод	5.00	Закрепление отсутствует
7299	-	-	356421.08	1273175.42	Картометрический метод	5.00	Закрепление отсутствует
7300	-	-	356423.53	1273176.88	Картометрический метод	5.00	Закрепление отсутствует
7301	-	-	356424.67	1273177.92	Картометрический метод	5.00	Закрепление отсутствует
7302	-	-	356425.02	1273178.54	Картометрический метод	5.00	Закрепление отсутствует
7303	-	-	356425.11	1273179.97	Картометрический метод	5.00	Закрепление отсутствует
7304	-	-	356424.86	1273180.98	Картометрический метод	5.00	Закрепление отсутствует
7305	-	-	356424.04	1273182.93	Картометрический метод	5.00	Закрепление отсутствует
7306	-	-	356421.93	1273187.06	Картометрический метод	5.00	Закрепление отсутствует
7307	-	-	356420.62	1273189.03	Картометрический метод	5.00	Закрепление отсутствует
7308	-	-	356418.92	1273191.10	Картометрический метод	5.00	Закрепление отсутствует
7309	-	-	356417.96	1273191.97	Картометрический метод	5.00	Закрепление отсутствует
7310	-	-	356416.22	1273192.94	Картометрический метод	5.00	Закрепление отсутствует
7311	-	-	356413.62	1273193.58	Картометрический метод	5.00	Закрепление отсутствует
7312	-	-	356411.88	1273193.71	Картометрический метод	5.00	Закрепление отсутствует
7313	-	-	356408.41	1273193.67	Картометрический метод	5.00	Закрепление отсутствует
7314	-	-	356399.61	1273192.69	Картометрический метод	5.00	Закрепление отсутствует
7315	-	-	356397.37	1273193.02	Картометрический метод	5.00	Закрепление отсутствует
7316	-	-	356396.30	1273193.44	Картометрический метод	5.00	Закрепление отсутствует
7317	-	-	356394.80	1273194.44	Картометрический метод	5.00	Закрепление отсутствует
7318	-	-	356394.22	1273195.15	Картометрический метод	5.00	Закрепление отсутствует
7319	-	-	356393.99	1273195.70	Картометрический метод	5.00	Закрепление отсутствует

2. Сведения о характерных точках границ объекта							
Обозначение характерных точек границ	Существующие координаты, м		Измененные (уточненные) координаты, м		Метод определения координат характерной точки	Средняя квадратическая погрешность положения характерной точки (M _t), м	Описание обозначения точки на местности (при наличии)
	X	Y	X	Y			
1	2	3	4	5	6	7	8
7320	-	-	356393.88	1273196.91	Картометрический метод	5.00	Закрепление отсутствует
7321	-	-	356394.39	1273198.87	Картометрический метод	5.00	Закрепление отсутствует
7322	-	-	356395.04	1273200.15	Картометрический метод	5.00	Закрепление отсутствует
7323	-	-	356396.72	1273202.25	Картометрический метод	5.00	Закрепление отсутствует
7324	-	-	356401.36	1273206.40	Картометрический метод	5.00	Закрепление отсутствует
7325	-	-	356404.50	1273209.53	Картометрический метод	5.00	Закрепление отсутствует
7326	-	-	356404.76	1273210.02	Картометрический метод	5.00	Закрепление отсутствует
7327	-	-	356404.59	1273211.16	Картометрический метод	5.00	Закрепление отсутствует
7328	-	-	356403.32	1273213.69	Картометрический метод	5.00	Закрепление отсутствует
7329	-	-	356403.28	1273214.90	Картометрический метод	5.00	Закрепление отсутствует
7330	-	-	356404.05	1273216.52	Картометрический метод	5.00	Закрепление отсутствует
7331	-	-	356404.74	1273217.52	Картометрический метод	5.00	Закрепление отсутствует
7332	-	-	356406.45	1273219.29	Картометрический метод	5.00	Закрепление отсутствует
7333	-	-	356407.41	1273219.79	Картометрический метод	5.00	Закрепление отсутствует
7334	-	-	356408.97	1273219.94	Картометрический метод	5.00	Закрепление отсутствует
7335	-	-	356409.72	1273219.78	Картометрический метод	5.00	Закрепление отсутствует
7336	-	-	356410.59	1273219.23	Картометрический метод	5.00	Закрепление отсутствует
7337	-	-	356410.85	1273218.81	Картометрический метод	5.00	Закрепление отсутствует
7338	-	-	356411.30	1273217.44	Картометрический метод	5.00	Закрепление отсутствует
7339	-	-	356411.83	1273214.66	Картометрический метод	5.00	Закрепление отсутствует
7340	-	-	356412.56	1273208.80	Картометрический метод	5.00	Закрепление отсутствует
7341	-	-	356413.37	1273205.20	Картометрический метод	5.00	Закрепление отсутствует
7342	-	-	356414.03	1273203.43	Картометрический метод	5.00	Закрепление отсутствует
7343	-	-	356415.12	1273201.45	Картометрический метод	5.00	Закрепление отсутствует
7344	-	-	356415.86	1273200.67	Картометрический метод	5.00	Закрепление отсутствует
7345	-	-	356416.72	1273200.26	Картометрический метод	5.00	Закрепление отсутствует

2. Сведения о характерных точках границ объекта							
Обозначение характерных точек границ	Существующие координаты, м		Измененные (уточненные) координаты, м		Метод определения координат характерной точки	Средняя квадратическая погрешность положения характерной точки (M _t), м	Описание обозначения точки на местности (при наличии)
	X	Y	X	Y			
1	2	3	4	5	6	7	8
7346	-	-	356417.20	1273200.26	Картометрический метод	5.00	Закрепление отсутствует
7347	-	-	356422.57	1273201.06	Картометрический метод	5.00	Закрепление отсутствует
7348	-	-	356402.89	1273265.58	Картометрический метод	5.00	Закрепление отсутствует
6928	-	-	356360.70	1273256.74	Картометрический метод	5.00	Закрепление отсутствует
7349	-	-	352880.86	1269649.39	Картометрический метод	5.00	Закрепление отсутствует
7350	-	-	352876.44	1269651.27	Картометрический метод	5.00	Закрепление отсутствует
7351	-	-	352880.81	1269668.51	Картометрический метод	5.00	Закрепление отсутствует
7352	-	-	352878.76	1269668.50	Картометрический метод	5.00	Закрепление отсутствует
7353	-	-	352873.01	1269669.00	Картометрический метод	5.00	Закрепление отсутствует
7354	-	-	352868.92	1269669.86	Картометрический метод	5.00	Закрепление отсутствует
7355	-	-	352862.84	1269672.02	Картометрический метод	5.00	Закрепление отсутствует
7356	-	-	352857.04	1269674.96	Картометрический метод	5.00	Закрепление отсутствует
7357	-	-	352846.75	1269682.09	Картометрический метод	5.00	Закрепление отсутствует
7358	-	-	352822.33	1269705.35	Картометрический метод	5.00	Закрепление отсутствует
7359	-	-	352804.27	1269718.45	Картометрический метод	5.00	Закрепление отсутствует
7360	-	-	352794.64	1269724.31	Картометрический метод	5.00	Закрепление отсутствует
7361	-	-	352789.20	1269727.00	Картометрический метод	5.00	Закрепление отсутствует
7362	-	-	352786.31	1269727.81	Картометрический метод	5.00	Закрепление отсутствует
7363	-	-	352765.83	1269730.65	Картометрический метод	5.00	Закрепление отсутствует
7364	-	-	352752.77	1269732.92	Картометрический метод	5.00	Закрепление отсутствует
7365	-	-	352743.80	1269732.36	Картометрический метод	5.00	Закрепление отсутствует
7366	-	-	352736.23	1269731.32	Картометрический метод	5.00	Закрепление отсутствует
7367	-	-	352732.59	1269730.12	Картометрический метод	5.00	Закрепление отсутствует
7368	-	-	352728.61	1269728.07	Картометрический метод	5.00	Закрепление отсутствует
7369	-	-	352721.18	1269723.39	Картометрический метод	5.00	Закрепление отсутствует
7370	-	-	352715.56	1269719.90	Картометрический метод	5.00	Закрепление отсутствует

2. Сведения о характерных точках границ объекта							
Обозначение характерных точек границ	Существующие координаты, м		Измененные (уточненные) координаты, м		Метод определения координат характерной точки	Средняя квадратическая погрешность положения характерной точки (M _t), м	Описание обозначения точки на местности (при наличии)
	X	Y	X	Y			
1	2	3	4	5	6	7	8
7371	-	-	352703.16	1269713.42	Картометрический метод	5.00	Закрепление отсутствует
7372	-	-	352699.02	1269713.00	Картометрический метод	5.00	Закрепление отсутствует
7373	-	-	352696.13	1269713.85	Картометрический метод	5.00	Закрепление отсутствует
7374	-	-	352690.52	1269717.03	Картометрический метод	5.00	Закрепление отсутствует
7375	-	-	352688.20	1269718.85	Картометрический метод	5.00	Закрепление отсутствует
7376	-	-	352684.50	1269723.04	Картометрический метод	5.00	Закрепление отсутствует
7377	-	-	352680.43	1269730.54	Картометрический метод	5.00	Закрепление отсутствует
7378	-	-	352674.44	1269746.71	Картометрический метод	5.00	Закрепление отсутствует
7379	-	-	352670.25	1269753.79	Картометрический метод	5.00	Закрепление отсутствует
7380	-	-	352667.36	1269756.73	Картометрический метод	5.00	Закрепление отсутствует
7381	-	-	352650.36	1269770.90	Картометрический метод	5.00	Закрепление отсутствует
7382	-	-	352643.67	1269776.47	Картометрический метод	5.00	Закрепление отсутствует
7383	-	-	352638.92	1269779.11	Картометрический метод	5.00	Закрепление отсутствует
7384	-	-	352635.37	1269780.11	Картометрический метод	5.00	Закрепление отсутствует
7385	-	-	352627.82	1269781.15	Картометрический метод	5.00	Закрепление отсутствует
7386	-	-	352619.39	1269782.51	Картометрический метод	5.00	Закрепление отсутствует
7387	-	-	352609.92	1269785.16	Картометрический метод	5.00	Закрепление отсутствует
7388	-	-	352598.64	1269786.29	Картометрический метод	5.00	Закрепление отсутствует
7389	-	-	352590.04	1269785.91	Картометрический метод	5.00	Закрепление отсутствует
7390	-	-	352579.41	1269783.26	Картометрический метод	5.00	Закрепление отсутствует
7391	-	-	352554.62	1269779.83	Картометрический метод	5.00	Закрепление отсутствует
7392	-	-	352537.77	1269775.62	Картометрический метод	5.00	Закрепление отсутствует
7393	-	-	352530.95	1269775.62	Картометрический метод	5.00	Закрепление отсутствует
7394	-	-	352522.50	1269779.46	Картометрический метод	5.00	Закрепление отсутствует
7395	-	-	352516.92	1269780.20	Картометрический метод	5.00	Закрепление отсутствует
7396	-	-	352507.07	1269781.51	Картометрический метод	5.00	Закрепление отсутствует

2. Сведения о характерных точках границ объекта							
Обозначение характерных точек границ	Существующие координаты, м		Измененные (уточненные) координаты, м		Метод определения координат характерной точки	Средняя квадратическая погрешность положения характерной точки (M _t), м	Описание обозначения точки на местности (при наличии)
	X	Y	X	Y			
1	2	3	4	5	6	7	8
7397	-	-	352505.70	1269781.40	Картометрический метод	5.00	Закрепление отсутствует
7398	-	-	352504.71	1269780.45	Картометрический метод	5.00	Закрепление отсутствует
7399	-	-	352504.64	1269777.62	Картометрический метод	5.00	Закрепление отсутствует
7400	-	-	352507.03	1269760.89	Картометрический метод	5.00	Закрепление отсутствует
7401	-	-	352506.11	1269756.63	Картометрический метод	5.00	Закрепление отсутствует
7402	-	-	352502.93	1269751.87	Картометрический метод	5.00	Закрепление отсутствует
7403	-	-	352498.74	1269746.26	Картометрический метод	5.00	Закрепление отсутствует
7404	-	-	352490.09	1269735.27	Картометрический метод	5.00	Закрепление отсутствует
7405	-	-	352483.96	1269726.58	Картометрический метод	5.00	Закрепление отсутствует
7406	-	-	352481.10	1269720.68	Картометрический метод	5.00	Закрепление отсутствует
7407	-	-	352477.95	1269707.98	Картометрический метод	5.00	Закрепление отсутствует
7408	-	-	352476.17	1269690.55	Картометрический метод	5.00	Закрепление отсутствует
7409	-	-	352472.81	1269681.90	Картометрический метод	5.00	Закрепление отсутствует
7410	-	-	352466.33	1269671.71	Картометрический метод	5.00	Закрепление отсутствует
7411	-	-	352462.12	1269661.94	Картометрический метод	5.00	Закрепление отсутствует
7412	-	-	352467.73	1269661.17	Картометрический метод	5.00	Закрепление отсутствует
7413	-	-	352511.86	1269656.15	Картометрический метод	5.00	Закрепление отсутствует
7414	-	-	352548.23	1269653.81	Картометрический метод	5.00	Закрепление отсутствует
7415	-	-	352554.41	1269653.47	Картометрический метод	5.00	Закрепление отсутствует
7416	-	-	352554.32	1269654.07	Картометрический метод	5.00	Закрепление отсутствует
7417	-	-	352552.60	1269658.07	Картометрический метод	5.00	Закрепление отсутствует
7418	-	-	352550.99	1269659.21	Картометрический метод	5.00	Закрепление отсутствует
7419	-	-	352549.37	1269660.36	Картометрический метод	5.00	Закрепление отсутствует
7420	-	-	352544.20	1269661.31	Картометрический метод	5.00	Закрепление отсутствует
7421	-	-	352537.72	1269664.34	Картометрический метод	5.00	Закрепление отсутствует
7422	-	-	352534.09	1269667.02	Картометрический метод	5.00	Закрепление отсутствует

2. Сведения о характерных точках границ объекта							
Обозначение характерных точек границ	Существующие координаты, м		Измененные (уточненные) координаты, м		Метод определения координат характерной точки	Средняя квадратическая погрешность положения характерной точки (M _t), м	Описание обозначения точки на местности (при наличии)
	X	Y	X	Y			
1	2	3	4	5	6	7	8
7423	-	-	352531.41	1269668.93	Картометрический метод	5.00	Закрепление отсутствует
7424	-	-	352528.33	1269671.62	Картометрический метод	5.00	Закрепление отсутствует
7425	-	-	352526.04	1269674.49	Картометрический метод	5.00	Закрепление отсутствует
7426	-	-	352524.70	1269676.40	Картометрический метод	5.00	Закрепление отсутствует
7427	-	-	352521.83	1269680.04	Картометрический метод	5.00	Закрепление отсутствует
7428	-	-	352520.30	1269682.13	Картометрический метод	5.00	Закрепление отсутствует
7429	-	-	352518.96	1269683.66	Картометрический метод	5.00	Закрепление отсутствует
7430	-	-	352516.11	1269685.37	Картометрический метод	5.00	Закрепление отсутствует
7431	-	-	352514.56	1269686.14	Картометрический метод	5.00	Закрепление отсутствует
7432	-	-	352512.45	1269688.44	Картометрический метод	5.00	Закрепление отсутствует
7433	-	-	352511.11	1269690.73	Картометрический метод	5.00	Закрепление отсутствует
7434	-	-	352511.11	1269692.09	Картометрический метод	5.00	Закрепление отсутствует
7435	-	-	352512.09	1269693.26	Картометрический метод	5.00	Закрепление отсутствует
7436	-	-	352515.34	1269692.88	Картометрический метод	5.00	Закрепление отсутствует
7437	-	-	352520.51	1269693.83	Картометрический метод	5.00	Закрепление отсутствует
7438	-	-	352522.99	1269695.92	Картометрический метод	5.00	Закрепление отсутствует
7439	-	-	352524.90	1269698.59	Картометрический метод	5.00	Закрепление отсутствует
7440	-	-	352528.53	1269703.76	Картометрический метод	5.00	Закрепление отсутствует
7441	-	-	352535.99	1269713.13	Картометрический метод	5.00	Закрепление отсутствует
7442	-	-	352541.55	1269718.10	Картометрический метод	5.00	Закрепление отсутствует
7443	-	-	352545.23	1269720.53	Картометрический метод	5.00	Закрепление отсутствует
7444	-	-	352547.92	1269723.97	Картометрический метод	5.00	Закрепление отсутствует
7445	-	-	352552.51	1269725.69	Картометрический метод	5.00	Закрепление отсутствует
7446	-	-	352556.14	1269725.88	Картометрический метод	5.00	Закрепление отсутствует
7447	-	-	352558.45	1269724.16	Картометрический метод	5.00	Закрепление отсутствует
7448	-	-	352560.55	1269721.86	Картометрический метод	5.00	Закрепление отсутствует

2. Сведения о характерных точках границ объекта							
Обозначение характерных точек границ	Существующие координаты, м		Измененные (уточненные) координаты, м		Метод определения координат характерной точки	Средняя квадратическая погрешность положения характерной точки (M _t), м	Описание обозначения точки на местности (при наличии)
	X	Y	X	Y			
1	2	3	4	5	6	7	8
7449	-	-	352562.46	1269720.33	Картометрический метод	5.00	Закрепление отсутствует
7450	-	-	352566.86	1269717.85	Картометрический метод	5.00	Закрепление отсутствует
7451	-	-	352568.76	1269716.51	Картометрический метод	5.00	Закрепление отсутствует
7452	-	-	352570.68	1269716.51	Картометрический метод	5.00	Закрепление отсутствует
7453	-	-	352572.40	1269718.80	Картометрический метод	5.00	Закрепление отсутствует
7454	-	-	352573.93	1269720.33	Картометрический метод	5.00	Закрепление отсутствует
7455	-	-	352575.65	1269721.10	Картометрический метод	5.00	Закрепление отсутствует
7456	-	-	352578.33	1269720.14	Картометрический метод	5.00	Закрепление отсутствует
7457	-	-	352580.81	1269720.33	Картометрический метод	5.00	Закрепление отсутствует
7458	-	-	352582.72	1269721.67	Картометрический метод	5.00	Закрепление отсутствует
7459	-	-	352583.85	1269724.33	Картометрический метод	5.00	Закрепление отсутствует
7460	-	-	352583.85	1269726.42	Картометрический метод	5.00	Закрепление отсутствует
7461	-	-	352582.13	1269728.14	Картометрический метод	5.00	Закрепление отсутствует
7462	-	-	352581.96	1269728.32	Картометрический метод	5.00	Закрепление отсутствует
7463	-	-	352579.28	1269728.90	Картометрический метод	5.00	Закрепление отсутствует
7464	-	-	352577.36	1269728.51	Картометрический метод	5.00	Закрепление отсутствует
7465	-	-	352576.39	1269729.68	Картометрический метод	5.00	Закрепление отсутствует
7466	-	-	352576.97	1269731.98	Картометрический метод	5.00	Закрепление отсутствует
7467	-	-	352577.09	1269732.45	Картометрический метод	5.00	Закрепление отсутствует
7468	-	-	352577.54	1269734.27	Картометрический метод	5.00	Закрепление отсутствует
7469	-	-	352578.69	1269736.95	Картометрический метод	5.00	Закрепление отсутствует
7470	-	-	352580.42	1269739.82	Картометрический метод	5.00	Закрепление отсутствует
7471	-	-	352583.11	1269742.89	Картометрический метод	5.00	Закрепление отсутствует
7472	-	-	352584.64	1269744.04	Картометрический метод	5.00	Закрепление отсутствует
7473	-	-	352586.56	1269744.04	Картометрический метод	5.00	Закрепление отсутствует
7474	-	-	352588.48	1269741.94	Картометрический метод	5.00	Закрепление отсутствует

2. Сведения о характерных точках границ объекта							
Обозначение характерных точек границ	Существующие координаты, м		Измененные (уточненные) координаты, м		Метод определения координат характерной точки	Средняя квадратическая погрешность положения характерной точки (M _t), м	Описание обозначения точки на местности (при наличии)
	X	Y	X	Y			
1	2	3	4	5	6	7	8
7475	-	-	352591.14	1269740.03	Картометрический метод	5.00	Закрепление отсутствует
7476	-	-	352593.29	1269739.35	Картометрический метод	5.00	Закрепление отсутствует
7477	-	-	352594.78	1269738.88	Картометрический метод	5.00	Закрепление отсутствует
7478	-	-	352597.78	1269738.40	Картометрический метод	5.00	Закрепление отсутствует
7479	-	-	352600.78	1269737.92	Картометрический метод	5.00	Закрепление отсутствует
7480	-	-	352606.33	1269738.50	Картометрический метод	5.00	Закрепление отсутствует
7481	-	-	352609.01	1269740.03	Картометрический метод	5.00	Закрепление отсутствует
7482	-	-	352613.41	1269741.94	Картометрический метод	5.00	Закрепление отсутствует
7483	-	-	352617.62	1269742.32	Картометрический метод	5.00	Закрепление отсутствует
7484	-	-	352621.63	1269743.85	Картометрический метод	5.00	Закрепление отсутствует
7485	-	-	352622.58	1269744.23	Картометрический метод	5.00	Закрепление отсутствует
7486	-	-	352624.68	1269747.28	Картометрический метод	5.00	Закрепление отсутствует
7487	-	-	352626.40	1269750.35	Картометрический метод	5.00	Закрепление отсутствует
7488	-	-	352630.05	1269751.50	Картометрический метод	5.00	Закрепление отсутствует
7489	-	-	352633.68	1269751.50	Картометрический метод	5.00	Закрепление отсутствует
7490	-	-	352638.08	1269753.60	Картометрический метод	5.00	Закрепление отсутствует
7491	-	-	352643.05	1269754.55	Картометрический метод	5.00	Закрепление отсутствует
7492	-	-	352646.32	1269753.98	Картометрический метод	5.00	Закрепление отсутствует
7493	-	-	352647.66	1269751.48	Картометрический метод	5.00	Закрепление отсутствует
7494	-	-	352646.51	1269749.16	Картометрический метод	5.00	Закрепление отсутствует
7495	-	-	352643.44	1269748.21	Картометрический метод	5.00	Закрепление отсутствует
7496	-	-	352638.27	1269747.06	Картометрический метод	5.00	Закрепление отсутствует
7497	-	-	352631.97	1269746.68	Картометрический метод	5.00	Закрепление отсутствует
7498	-	-	352628.85	1269743.01	Картометрический метод	5.00	Закрепление отсутствует
7499	-	-	352628.73	1269742.86	Картометрический метод	5.00	Закрепление отсутствует
7500	-	-	352628.34	1269737.57	Картометрический метод	5.00	Закрепление отсутствует

2. Сведения о характерных точках границ объекта							
Обозначение характерных точек границ	Существующие координаты, м		Измененные (уточненные) координаты, м		Метод определения координат характерной точки	Средняя квадратическая погрешность положения характерной точки (M _t), м	Описание обозначения точки на местности (при наличии)
	X	Y	X	Y			
1	2	3	4	5	6	7	8
7501	-	-	352629.11	1269732.98	Картометрический метод	5.00	Закрепление отсутствует
7502	-	-	352630.83	1269729.73	Картометрический метод	5.00	Закрепление отсутствует
7503	-	-	352634.27	1269726.09	Картометрический метод	5.00	Закрепление отсутствует
7504	-	-	352636.56	1269723.62	Картометрический метод	5.00	Закрепление отсутствует
7505	-	-	352637.71	1269720.93	Картометрический метод	5.00	Закрепление отсутствует
7506	-	-	352638.67	1269717.69	Картометрический метод	5.00	Закрепление отсутствует
7507	-	-	352641.52	1269713.88	Картометрический метод	5.00	Закрепление отсутствует
7508	-	-	352641.73	1269713.69	Картометрический метод	5.00	Закрепление отсутствует
7509	-	-	352645.15	1269710.63	Картометрический метод	5.00	Закрепление отсутствует
7510	-	-	352649.93	1269707.95	Картометрический метод	5.00	Закрепление отсутствует
7511	-	-	352653.76	1269707.38	Картометрический метод	5.00	Закрепление отсутствует
7512	-	-	352658.36	1269704.32	Картометрический метод	5.00	Закрепление отсутствует
7513	-	-	352662.38	1269701.07	Картометрический метод	5.00	Закрепление отсутствует
7514	-	-	352665.26	1269699.17	Картометрический метод	5.00	Закрепление отсутствует
7515	-	-	352668.32	1269696.50	Картометрический метод	5.00	Закрепление отсутствует
7516	-	-	352671.26	1269693.68	Картометрический метод	5.00	Закрепление отсутствует
7517	-	-	352672.15	1269692.40	Картометрический метод	5.00	Закрепление отсутствует
7518	-	-	352673.17	1269688.96	Картометрический метод	5.00	Закрепление отсутствует
7519	-	-	352673.94	1269686.55	Картометрический метод	5.00	Закрепление отсутствует
7520	-	-	352675.35	1269685.53	Картометрический метод	5.00	Закрепление отсутствует
7521	-	-	352676.22	1269684.90	Картометрический метод	5.00	Закрепление отсутствует
7522	-	-	352678.64	1269684.39	Картометрический метод	5.00	Закрепление отсутствует
7523	-	-	352681.57	1269685.54	Картометрический метод	5.00	Закрепление отсутствует
7524	-	-	352684.11	1269687.95	Картометрический метод	5.00	Закрепление отсутствует
7525	-	-	352686.15	1269690.64	Картометрический метод	5.00	Закрепление отсутствует
7526	-	-	352687.39	1269691.11	Картометрический метод	5.00	Закрепление отсутствует

2. Сведения о характерных точках границ объекта							
Обозначение характерных точек границ	Существующие координаты, м		Измененные (уточненные) координаты, м		Метод определения координат характерной точки	Средняя квадратическая погрешность положения характерной точки (M _t), м	Описание обозначения точки на местности (при наличии)
	X	Y	X	Y			
1	2	3	4	5	6	7	8
7527	-	-	352688.84	1269691.66	Картометрический метод	5.00	Закрепление отсутствует
7528	-	-	352691.77	1269692.04	Картометрический метод	5.00	Закрепление отсутствует
7529	-	-	352693.94	1269691.66	Картометрический метод	5.00	Закрепление отсутствует
7530	-	-	352696.63	1269688.98	Картометрический метод	5.00	Закрепление отсутствует
7531	-	-	352700.57	1269685.54	Картометрический метод	5.00	Закрепление отсутствует
7532	-	-	352703.34	1269685.56	Картометрический метод	5.00	Закрепление отсутствует
7533	-	-	352705.24	1269687.71	Картометрический метод	5.00	Закрепление отсутствует
7534	-	-	352705.87	1269690.64	Картометрический метод	5.00	Закрепление отсутствует
7535	-	-	352705.36	1269693.57	Картометрический метод	5.00	Закрепление отсутствует
7536	-	-	352704.98	1269695.48	Картометрический метод	5.00	Закрепление отсутствует
7537	-	-	352705.37	1269696.26	Картометрический метод	5.00	Закрепление отсутствует
7538	-	-	352706.91	1269696.90	Картометрический метод	5.00	Закрепление отсутствует
7539	-	-	352708.19	1269696.77	Картометрический метод	5.00	Закрепление отсутствует
7540	-	-	352709.73	1269695.49	Картометрический метод	5.00	Закрепление отсутствует
7541	-	-	352711.14	1269692.29	Картометрический метод	5.00	Закрепление отсутствует
7542	-	-	352712.29	1269690.01	Картометрический метод	5.00	Закрепление отсутствует
7543	-	-	352713.55	1269688.87	Картометрический метод	5.00	Закрепление отсутствует
7544	-	-	352715.84	1269688.49	Картометрический метод	5.00	Закрепление отсутствует
7545	-	-	352718.26	1269688.24	Картометрический метод	5.00	Закрепление отсутствует
7546	-	-	352725.15	1269688.87	Картометрический метод	5.00	Закрепление отсутствует
7547	-	-	352734.20	1269689.51	Картометрический метод	5.00	Закрепление отсутствует
7548	-	-	352736.52	1269687.97	Картометрический метод	5.00	Закрепление отсутствует
7549	-	-	352737.66	1269684.52	Картометрический метод	5.00	Закрепление отсутствует
7550	-	-	352737.41	1269682.10	Картометрический метод	5.00	Закрепление отсутствует
7551	-	-	352737.61	1269680.31	Картометрический метод	5.00	Закрепление отсутствует
7552	-	-	352737.66	1269679.81	Картометрический метод	5.00	Закрепление отсутствует

2. Сведения о характерных точках границ объекта							
Обозначение характерных точек границ	Существующие координаты, м		Измененные (уточненные) координаты, м		Метод определения координат характерной точки	Средняя квадратическая погрешность положения характерной точки (M _t), м	Описание обозначения точки на местности (при наличии)
	X	Y	X	Y			
1	2	3	4	5	6	7	8
7553	-	-	352739.19	1269678.17	Картометрический метод	5.00	Закрепление отсутствует
7554	-	-	352741.62	1269675.60	Картометрический метод	5.00	Закрепление отсутствует
7555	-	-	352742.38	1269672.54	Картометрический метод	5.00	Закрепление отсутствует
7556	-	-	352742.31	1269669.34	Картометрический метод	5.00	Закрепление отсутствует
7557	-	-	352743.83	1269667.57	Картометрический метод	5.00	Закрепление отсутствует
7558	-	-	352748.15	1269666.94	Картометрический метод	5.00	Закрепление отсутствует
7559	-	-	352749.81	1269667.57	Картометрический метод	5.00	Закрепление отсутствует
7560	-	-	352751.71	1269668.85	Картометрический метод	5.00	Закрепление отсутствует
7561	-	-	352752.86	1269671.14	Картометрический метод	5.00	Закрепление отсутствует
7562	-	-	352754.65	1269672.16	Картометрический метод	5.00	Закрепление отсутствует
7563	-	-	352758.23	1269672.67	Картометрический метод	5.00	Закрепление отсутствует
7564	-	-	352760.65	1269674.20	Картометрический метод	5.00	Закрепление отсутствует
7565	-	-	352762.43	1269675.86	Картометрический метод	5.00	Закрепление отсутствует
7566	-	-	352765.11	1269677.64	Картометрический метод	5.00	Закрепление отсутствует
7567	-	-	352768.30	1269679.43	Картометрический метод	5.00	Закрепление отсутствует
7568	-	-	352770.08	1269680.19	Картометрический метод	5.00	Закрепление отсутствует
7569	-	-	352771.97	1269683.23	Картометрический метод	5.00	Закрепление отсутствует
7570	-	-	352773.11	1269686.54	Картометрический метод	5.00	Закрепление отсутствует
7571	-	-	352773.11	1269690.75	Картометрический метод	5.00	Закрепление отсутствует
7572	-	-	352772.60	1269695.34	Картометрический метод	5.00	Закрепление отсутствует
7573	-	-	352772.45	1269697.22	Картометрический метод	5.00	Закрепление отсутствует
7574	-	-	352773.89	1269698.67	Картометрический метод	5.00	Закрепление отсутствует
7575	-	-	352776.37	1269699.58	Картометрический метод	5.00	Закрепление отсутствует
7576	-	-	352778.65	1269699.18	Картометрический метод	5.00	Закрепление отсутствует
7577	-	-	352780.55	1269695.23	Картометрический метод	5.00	Закрепление отсутствует
7578	-	-	352782.81	1269693.97	Картометрический метод	5.00	Закрепление отсутствует

2. Сведения о характерных точках границ объекта							
Обозначение характерных точек границ	Существующие координаты, м		Измененные (уточненные) координаты, м		Метод определения координат характерной точки	Средняя квадратическая погрешность положения характерной точки (M _t), м	Описание обозначения точки на местности (при наличии)
	X	Y	X	Y			
1	2	3	4	5	6	7	8
7579	-	-	352786.52	1269691.55	Картометрический метод	5.00	Закрепление отсутствует
7580	-	-	352789.96	1269688.88	Картометрический метод	5.00	Закрепление отсутствует
7581	-	-	352792.39	1269685.93	Картометрический метод	5.00	Закрепление отсутствует
7582	-	-	352794.05	1269682.88	Картометрический метод	5.00	Закрепление отсутствует
7583	-	-	352801.24	1269677.80	Картометрический метод	5.00	Закрепление отсутствует
7584	-	-	352803.40	1269676.15	Картометрический метод	5.00	Закрепление отсутствует
7585	-	-	352806.33	1269675.00	Картометрический метод	5.00	Закрепление отсутствует
7586	-	-	352809.65	1269674.62	Картометрический метод	5.00	Закрепление отсутствует
7587	-	-	352813.34	1269675.13	Картометрический метод	5.00	Закрепление отсутствует
7588	-	-	352817.04	1269675.65	Картометрический метод	5.00	Закрепление отсутствует
7589	-	-	352820.49	1269676.03	Картометрический метод	5.00	Закрепление отсутствует
7590	-	-	352823.57	1269675.14	Картометрический метод	5.00	Закрепление отсутствует
7591	-	-	352825.74	1269672.68	Картометрический метод	5.00	Закрепление отсутствует
7592	-	-	352828.16	1269668.37	Картометрический метод	5.00	Закрепление отсутствует
7593	-	-	352829.93	1269665.70	Картометрический метод	5.00	Закрепление отсутствует
7594	-	-	352833.75	1269664.68	Картометрический метод	5.00	Закрепление отсутствует
7595	-	-	352836.06	1269663.78	Картометрический метод	5.00	Закрепление отсутствует
7596	-	-	352837.35	1269661.77	Картометрический метод	5.00	Закрепление отсутствует
7597	-	-	352837.92	1269658.72	Картометрический метод	5.00	Закрепление отсутствует
7598	-	-	352845.26	1269655.06	Картометрический метод	5.00	Закрепление отсутствует
7599	-	-	352852.78	1269653.15	Картометрический метод	5.00	Закрепление отсутствует
7600	-	-	352855.45	1269653.53	Картометрический метод	5.00	Закрепление отсутствует
7601	-	-	352859.66	1269659.65	Картометрический метод	5.00	Закрепление отсутствует
7602	-	-	352861.32	1269661.18	Картометрический метод	5.00	Закрепление отсутствует
7603	-	-	352862.35	1269661.05	Картометрический метод	5.00	Закрепление отсутствует
7604	-	-	352863.00	1269660.26	Картометрический метод	5.00	Закрепление отсутствует

2. Сведения о характерных точках границ объекта							
Обозначение характерных точек границ	Существующие координаты, м		Измененные (уточненные) координаты, м		Метод определения координат характерной точки	Средняя квадратическая погрешность положения характерной точки (M _t), м	Описание обозначения точки на местности (при наличии)
	X	Y	X	Y			
1	2	3	4	5	6	7	8
7605	-	-	352863.25	1269659.50	Картометрический метод	5.00	Закрепление отсутствует
7606	-	-	352862.62	1269656.31	Картометрический метод	5.00	Закрепление отсутствует
7607	-	-	352863.75	1269654.17	Картометрический метод	5.00	Закрепление отсутствует
7608	-	-	352865.53	1269653.06	Картометрический метод	5.00	Закрепление отсутствует
7609	-	-	352863.62	1269643.37	Картометрический метод	5.00	Закрепление отсутствует
7610	-	-	352861.58	1269635.73	Картометрический метод	5.00	Закрепление отсутствует
7611	-	-	352861.96	1269632.16	Картометрический метод	5.00	Закрепление отсутствует
7612	-	-	352863.25	1269628.04	Картометрический метод	5.00	Закрепление отсутствует
7613	-	-	352866.45	1269628.30	Картометрический метод	5.00	Закрепление отсутствует
7614	-	-	352868.88	1269628.16	Картометрический метод	5.00	Закрепление отсутствует
7615	-	-	352870.86	1269628.04	Картометрический метод	5.00	Закрепление отсутствует
7616	-	-	352871.92	1269627.97	Картометрический метод	5.00	Закрепление отсутствует
7617	-	-	352877.84	1269626.91	Картометрический метод	5.00	Закрепление отсутствует
7618	-	-	352877.98	1269626.88	Картометрический метод	5.00	Закрепление отсутствует
7619	-	-	352878.40	1269627.05	Картометрический метод	5.00	Закрепление отсутствует
7620	-	-	352878.97	1269628.08	Картометрический метод	5.00	Закрепление отсутствует
7621	-	-	352879.09	1269628.77	Картометрический метод	5.00	Закрепление отсутствует
7622	-	-	352879.54	1269629.46	Картометрический метод	5.00	Закрепление отсутствует
7623	-	-	352880.69	1269629.69	Картометрический метод	5.00	Закрепление отсутствует
7624	-	-	352881.72	1269629.69	Картометрический метод	5.00	Закрепление отсутствует
7625	-	-	352883.21	1269629.00	Картометрический метод	5.00	Закрепление отсутствует
7626	-	-	352884.23	1269627.87	Картометрический метод	5.00	Закрепление отсутствует
7627	-	-	352888.05	1269642.35	Картометрический метод	5.00	Закрепление отсутствует
7628	-	-	352887.80	1269644.51	Картометрический метод	5.00	Закрепление отсутствует
7629	-	-	352886.15	1269649.45	Картометрический метод	5.00	Закрепление отсутствует
7630	-	-	352883.15	1269649.56	Картометрический метод	5.00	Закрепление отсутствует

2. Сведения о характерных точках границ объекта							
Обозначение характерных точек границ	Существующие координаты, м		Измененные (уточненные) координаты, м		Метод определения координат характерной точки	Средняя квадратическая погрешность положения характерной точки (M _t), м	Описание обозначения точки на местности (при наличии)
	X	Y	X	Y			
1	2	3	4	5	6	7	8
7349	-	-	352880.86	1269649.39	Картометрический метод	5.00	Закрепление отсутствует
7631	-	-	346935.96	1266640.77	Картометрический метод	5.00	Закрепление отсутствует
7632	-	-	346931.76	1266639.86	Картометрический метод	5.00	Закрепление отсутствует
7633	-	-	346925.93	1266640.59	Картометрический метод	5.00	Закрепление отсутствует
7634	-	-	346918.82	1266640.40	Картометрический метод	5.00	Закрепление отсутствует
7635	-	-	346915.35	1266639.67	Картометрический метод	5.00	Закрепление отсутствует
7636	-	-	346911.35	1266637.50	Картометрический метод	5.00	Закрепление отсутствует
7637	-	-	346908.05	1266634.94	Картометрический метод	5.00	Закрепление отсутствует
7638	-	-	346900.94	1266629.11	Картометрический метод	5.00	Закрепление отсутствует
7639	-	-	346897.84	1266626.74	Картометрический метод	5.00	Закрепление отсутствует
7640	-	-	346894.93	1266623.84	Картометрический метод	5.00	Закрепление отсутствует
7641	-	-	346892.21	1266619.65	Картометрический метод	5.00	Закрепление отсутствует
7642	-	-	346890.76	1266617.16	Картометрический метод	5.00	Закрепление отсутствует
7643	-	-	346890.03	1266612.06	Картометрический метод	5.00	Закрепление отсутствует
7644	-	-	346890.39	1266608.78	Картометрический метод	5.00	Закрепление отсутствует
7645	-	-	346891.49	1266605.31	Картометрический метод	5.00	Закрепление отсутствует
7646	-	-	346893.31	1266602.21	Картометрический метод	5.00	Закрепление отсутствует
7647	-	-	346896.22	1266599.49	Картометрический метод	5.00	Закрепление отсутствует
7648	-	-	346900.04	1266596.77	Картометрический метод	5.00	Закрепление отсутствует
7649	-	-	346911.35	1266592.03	Картометрический метод	5.00	Закрепление отсутствует
7650	-	-	346915.90	1266590.02	Картометрический метод	5.00	Закрепление отсутствует
7651	-	-	346918.48	1266588.55	Картометрический метод	5.00	Закрепление отсутствует
7652	-	-	346918.66	1266587.07	Картометрический метод	5.00	Закрепление отсутствует
7653	-	-	346917.55	1266586.52	Картометрический метод	5.00	Закрепление отсутствует
7654	-	-	346914.63	1266585.42	Картометрический метод	5.00	Закрепление отсутствует
7655	-	-	346911.53	1266585.61	Картометрический метод	5.00	Закрепление отсутствует

2. Сведения о характерных точках границ объекта							
Обозначение характерных точек границ	Существующие координаты, м		Измененные (уточненные) координаты, м		Метод определения координат характерной точки	Средняя квадратическая погрешность положения характерной точки (M _t), м	Описание обозначения точки на местности (при наличии)
	X	Y	X	Y			
1	2	3	4	5	6	7	8
7656	-	-	346900.40	1266591.44	Картометрический метод	5.00	Закрепление отсутствует
7657	-	-	346896.64	1266593.65	Картометрический метод	5.00	Закрепление отсутствует
7658	-	-	346890.99	1266594.20	Картометрический метод	5.00	Закрепление отсутствует
7659	-	-	346886.61	1266592.74	Картометрический метод	5.00	Закрепление отсутствует
7660	-	-	346883.69	1266591.10	Картометрический метод	5.00	Закрепление отсутствует
7661	-	-	346879.32	1266590.01	Картометрический метод	5.00	Закрепление отсутствует
7662	-	-	346873.48	1266588.73	Картометрический метод	5.00	Закрепление отсутствует
7663	-	-	346868.19	1266586.54	Картометрический метод	5.00	Закрепление отсутствует
7664	-	-	346866.92	1266586.54	Картометрический метод	5.00	Закрепление отсутствует
7665	-	-	346865.46	1266586.00	Картометрический метод	5.00	Закрепление отсутствует
7666	-	-	346863.47	1266584.37	Картометрический метод	5.00	Закрепление отсутствует
7667	-	-	346862.92	1266581.82	Картометрический метод	5.00	Закрепление отсутствует
7668	-	-	346862.56	1266579.27	Картометрический метод	5.00	Закрепление отсутствует
7669	-	-	346861.45	1266577.80	Картометрический метод	5.00	Закрепление отсутствует
7670	-	-	346859.62	1266577.06	Картометрический метод	5.00	Закрепление отсутствует
7671	-	-	346857.98	1266577.43	Картометрический метод	5.00	Закрепление отсутствует
7672	-	-	346855.14	1266578.16	Картометрический метод	5.00	Закрепление отсутствует
7673	-	-	346852.77	1266577.79	Картометрический метод	5.00	Закрепление отсутствует
7674	-	-	346851.13	1266577.06	Картометрический метод	5.00	Закрепление отсутствует
7675	-	-	346848.95	1266575.42	Картометрический метод	5.00	Закрепление отсутствует
7676	-	-	346846.95	1266572.87	Картометрический метод	5.00	Закрепление отсутствует
7677	-	-	346845.85	1266571.78	Картометрический метод	5.00	Закрепление отсутствует
7678	-	-	346843.47	1266571.41	Картометрический метод	5.00	Закрепление отсутствует
7679	-	-	346841.10	1266571.59	Картометрический метод	5.00	Закрепление отсутствует
7680	-	-	346839.28	1266571.78	Картометрический метод	5.00	Закрепление отсутствует
7681	-	-	346837.09	1266572.32	Картометрический метод	5.00	Закрепление отсутствует

2. Сведения о характерных точках границ объекта							
Обозначение характерных точек границ	Существующие координаты, м		Измененные (уточненные) координаты, м		Метод определения координат характерной точки	Средняя квадратическая погрешность положения характерной точки (M _t), м	Описание обозначения точки на местности (при наличии)
	X	Y	X	Y			
1	2	3	4	5	6	7	8
7682	-	-	346835.08	1266572.86	Картометрический метод	5.00	Закрепление отсутствует
7683	-	-	346833.26	1266572.50	Картометрический метод	5.00	Закрепление отсутствует
7684	-	-	346831.25	1266571.59	Картометрический метод	5.00	Закрепление отсутствует
7685	-	-	346829.43	1266570.85	Картометрический метод	5.00	Закрепление отсутствует
7686	-	-	346827.42	1266571.05	Картометрический метод	5.00	Закрепление отсутствует
7687	-	-	346824.68	1266571.59	Картометрический метод	5.00	Закрепление отсутствует
7688	-	-	346822.14	1266573.42	Картометрический метод	5.00	Закрепление отсутствует
7689	-	-	346820.30	1266575.42	Картометрический метод	5.00	Закрепление отсутствует
7690	-	-	346817.63	1266577.40	Картометрический метод	5.00	Закрепление отсутствует
7691	-	-	346814.90	1266576.67	Картометрический метод	5.00	Закрепление отсутствует
7692	-	-	346811.07	1266576.49	Картометрический метод	5.00	Закрепление отсутствует
7693	-	-	346808.33	1266577.04	Картометрический метод	5.00	Закрепление отсутствует
7694	-	-	346807.41	1266577.59	Картометрический метод	5.00	Закрепление отсутствует
7695	-	-	346806.85	1266578.33	Картометрический метод	5.00	Закрепление отсутствует
7696	-	-	346805.95	1266579.42	Картометрический метод	5.00	Закрепление отсутствует
7697	-	-	346804.50	1266580.50	Картометрический метод	5.00	Закрепление отсутствует
7698	-	-	346803.58	1266581.06	Картометрический метод	5.00	Закрепление отсутствует
7699	-	-	346802.84	1266581.98	Картометрический метод	5.00	Закрепление отсутствует
7700	-	-	346801.39	1266583.78	Картометрический метод	5.00	Закрепление отсутствует
7701	-	-	346799.39	1266584.69	Картометрический метод	5.00	Закрепление отсутствует
7702	-	-	346796.66	1266585.42	Картометрический метод	5.00	Закрепление отсутствует
7703	-	-	346794.66	1266584.51	Картометрический метод	5.00	Закрепление отсутствует
7704	-	-	346793.03	1266582.71	Картометрический метод	5.00	Закрепление отсутствует
7705	-	-	346792.30	1266581.07	Картометрический метод	5.00	Закрепление отсутствует
7706	-	-	346791.75	1266579.79	Картометрический метод	5.00	Закрепление отсутствует
7707	-	-	346791.01	1266578.50	Картометрический метод	5.00	Закрепление отсутствует

2. Сведения о характерных точках границ объекта							
Обозначение характерных точек границ	Существующие координаты, м		Измененные (уточненные) координаты, м		Метод определения координат характерной точки	Средняя квадратическая погрешность положения характерной точки (M _t), м	Описание обозначения точки на местности (при наличии)
	X	Y	X	Y			
1	2	3	4	5	6	7	8
7708	-	-	346787.72	1266577.40	Картометрический метод	5.00	Закрепление отсутствует
7709	-	-	346782.51	1266576.86	Картометрический метод	5.00	Закрепление отсутствует
7710	-	-	346780.33	1266576.49	Картометрический метод	5.00	Закрепление отсутствует
7711	-	-	346777.77	1266575.94	Картометрический метод	5.00	Закрепление отсутствует
7712	-	-	346774.49	1266575.03	Картометрический метод	5.00	Закрепление отсутствует
7713	-	-	346771.39	1266574.30	Картометрический метод	5.00	Закрепление отсутствует
7714	-	-	346769.93	1266574.49	Картометрический метод	5.00	Закрепление отсутствует
7715	-	-	346768.65	1266575.58	Картометрический метод	5.00	Закрепление отсутствует
7716	-	-	346767.20	1266576.86	Картометрический метод	5.00	Закрепление отсутствует
7717	-	-	346765.37	1266577.22	Картометрический метод	5.00	Закрепление отсутствует
7718	-	-	346763.55	1266576.13	Картометрический метод	5.00	Закрепление отсутствует
7719	-	-	346762.09	1266575.22	Картометрический метод	5.00	Закрепление отсутствует
7720	-	-	346759.90	1266575.40	Картометрический метод	5.00	Закрепление отсутствует
7721	-	-	346758.97	1266576.14	Картометрический метод	5.00	Закрепление отсутствует
7722	-	-	346759.33	1266578.15	Картометрический метод	5.00	Закрепление отсутствует
7723	-	-	346759.88	1266580.70	Картометрический метод	5.00	Закрепление отсутствует
7724	-	-	346760.97	1266582.71	Картометрический метод	5.00	Закрепление отсутствует
7725	-	-	346760.97	1266586.17	Картометрический метод	5.00	Закрепление отсутствует
7726	-	-	346761.16	1266588.54	Картометрический метод	5.00	Закрепление отсутствует
7727	-	-	346761.52	1266591.46	Картометрический метод	5.00	Закрепление отсутствует
7728	-	-	346762.07	1266593.65	Картометрический метод	5.00	Закрепление отсутствует
7729	-	-	346763.71	1266596.56	Картометрический метод	5.00	Закрепление отсутствует
7730	-	-	346764.99	1266599.30	Картометрический метод	5.00	Закрепление отсутствует
7731	-	-	346765.17	1266601.67	Картометрический метод	5.00	Закрепление отсутствует
7732	-	-	346764.26	1266604.03	Картометрический метод	5.00	Закрепление отсутствует
7733	-	-	346760.57	1266606.07	Картометрический метод	5.00	Закрепление отсутствует

2. Сведения о характерных точках границ объекта							
Обозначение характерных точек границ	Существующие координаты, м		Измененные (уточненные) координаты, м		Метод определения координат характерной точки	Средняя квадратическая погрешность положения характерной точки (M _t), м	Описание обозначения точки на местности (при наличии)
	X	Y	X	Y			
1	2	3	4	5	6	7	8
7734	-	-	346695.28	1266523.86	Картометрический метод	5.00	Закрепление отсутствует
7735	-	-	346695.79	1266523.55	Картометрический метод	5.00	Закрепление отсутствует
7736	-	-	346698.53	1266522.09	Картометрический метод	5.00	Закрепление отсутствует
7737	-	-	346703.45	1266521.00	Картометрический метод	5.00	Закрепление отсутствует
7738	-	-	346705.82	1266521.36	Картометрический метод	5.00	Закрепление отсутствует
7739	-	-	346708.01	1266522.28	Картометрический метод	5.00	Закрепление отсутствует
7740	-	-	346710.02	1266522.64	Картометрический метод	5.00	Закрепление отсутствует
7741	-	-	346712.39	1266522.09	Картометрический метод	5.00	Закрепление отсутствует
7742	-	-	346713.66	1266520.64	Картометрический метод	5.00	Закрепление отсутствует
7743	-	-	346713.66	1266519.00	Картометрический метод	5.00	Закрепление отсутствует
7744	-	-	346712.93	1266517.72	Картометрический метод	5.00	Закрепление отсутствует
7745	-	-	346713.48	1266513.89	Картометрический метод	5.00	Закрепление отсутствует
7746	-	-	346714.57	1266512.80	Картометрический метод	5.00	Закрепление отсутствует
7747	-	-	346714.57	1266510.97	Картометрический метод	5.00	Закрепление отсутствует
7748	-	-	346713.84	1266509.15	Картометрический метод	5.00	Закрепление отсутствует
7749	-	-	346711.66	1266506.24	Картометрический метод	5.00	Закрепление отсутствует
7750	-	-	346709.29	1266503.14	Картометрический метод	5.00	Закрепление отсутствует
7751	-	-	346704.61	1266497.20	Картометрический метод	5.00	Закрепление отсутствует
7752	-	-	346702.60	1266494.46	Картометрический метод	5.00	Закрепление отсутствует
7753	-	-	346700.41	1266492.64	Картометрический метод	5.00	Закрепление отсутствует
7754	-	-	346698.59	1266491.18	Картометрический метод	5.00	Закрепление отсутствует
7755	-	-	346696.95	1266490.45	Картометрический метод	5.00	Закрепление отсутствует
7756	-	-	346695.49	1266491.36	Картометрический метод	5.00	Закрепление отсутствует
7757	-	-	346695.85	1266494.10	Картометрический метод	5.00	Закрепление отсутствует
7758	-	-	346696.03	1266495.92	Картометрический метод	5.00	Закрепление отсутствует
7759	-	-	346695.67	1266496.83	Картометрический метод	5.00	Закрепление отсутствует

2. Сведения о характерных точках границ объекта							
Обозначение характерных точек границ	Существующие координаты, м		Измененные (уточненные) координаты, м		Метод определения координат характерной точки	Средняя квадратическая погрешность положения характерной точки (M _t), м	Описание обозначения точки на местности (при наличии)
	X	Y	X	Y			
1	2	3	4	5	6	7	8
7760	-	-	346694.76	1266497.56	Картометрический метод	5.00	Закрепление отсутствует
7761	-	-	346693.30	1266496.65	Картометрический метод	5.00	Закрепление отсутствует
7762	-	-	346692.39	1266493.91	Картометрический метод	5.00	Закрепление отсутствует
7763	-	-	346691.11	1266489.36	Картометрический метод	5.00	Закрепление отсутствует
7764	-	-	346690.75	1266485.53	Картометрический метод	5.00	Закрепление отсутствует
7765	-	-	346690.02	1266480.97	Картометрический метод	5.00	Закрепление отсутствует
7766	-	-	346689.47	1266478.06	Картометрический метод	5.00	Закрепление отсутствует
7767	-	-	346687.65	1266474.59	Картометрический метод	5.00	Закрепление отсутствует
7768	-	-	346683.27	1266469.31	Картометрический метод	5.00	Закрепление отсутствует
7769	-	-	346680.72	1266466.75	Картометрический метод	5.00	Закрепление отсутствует
7770	-	-	346675.97	1266465.11	Картометрический метод	5.00	Закрепление отсутствует
7771	-	-	346670.69	1266462.20	Картометрический метод	5.00	Закрепление отсутствует
7772	-	-	346666.67	1266459.46	Картометрический метод	5.00	Закрепление отсутствует
7773	-	-	346663.21	1266459.10	Картометрический метод	5.00	Закрепление отсутствует
7774	-	-	346660.66	1266461.10	Картометрический метод	5.00	Закрепление отсутствует
7775	-	-	346659.01	1266463.29	Картометрический метод	5.00	Закрепление отсутствует
7776	-	-	346659.01	1266465.84	Картометрический метод	5.00	Закрепление отсутствует
7777	-	-	346660.11	1266467.48	Картометрический метод	5.00	Закрепление отсутствует
7778	-	-	346663.94	1266471.31	Картометрический метод	5.00	Закрепление отсутствует
7779	-	-	346665.03	1266472.59	Картометрический метод	5.00	Закрепление отсутствует
7780	-	-	346666.31	1266474.23	Картометрический метод	5.00	Закрепление отсутствует
7781	-	-	346667.40	1266475.87	Картометрический метод	5.00	Закрепление отсутствует
7782	-	-	346668.50	1266477.51	Картометрический метод	5.00	Закрепление отсутствует
7783	-	-	346669.77	1266480.24	Картометрический метод	5.00	Закрепление отсутствует
7784	-	-	346671.05	1266481.52	Картометрический метод	5.00	Закрепление отсутствует
7785	-	-	346671.96	1266483.34	Картометрический метод	5.00	Закрепление отсутствует

2. Сведения о характерных точках границ объекта							
Обозначение характерных точек границ	Существующие координаты, м		Измененные (уточненные) координаты, м		Метод определения координат характерной точки	Средняя квадратическая погрешность положения характерной точки (M _t), м	Описание обозначения точки на местности (при наличии)
	X	Y	X	Y			
1	2	3	4	5	6	7	8
7786	-	-	346673.42	1266485.35	Картометрический метод	5.00	Закрепление отсутствует
7787	-	-	346674.88	1266487.17	Картометрический метод	5.00	Закрепление отсутствует
7788	-	-	346676.34	1266489.36	Картометрический метод	5.00	Закрепление отсутствует
7789	-	-	346676.34	1266491.73	Картометрический метод	5.00	Закрепление отсутствует
7790	-	-	346675.24	1266493.55	Картометрический метод	5.00	Закрепление отсутствует
7791	-	-	346673.14	1266495.98	Картометрический метод	5.00	Закрепление отсутствует
7792	-	-	346647.36	1266463.53	Картометрический метод	5.00	Закрепление отсутствует
7793	-	-	346647.04	1266460.76	Картометрический метод	5.00	Закрепление отсутствует
7794	-	-	346647.58	1266457.12	Картометрический метод	5.00	Закрепление отсутствует
7795	-	-	346648.50	1266454.38	Картометрический метод	5.00	Закрепление отсутствует
7796	-	-	346648.31	1266452.74	Картометрический метод	5.00	Закрепление отсутствует
7797	-	-	346647.04	1266451.28	Картометрический метод	5.00	Закрепление отсутствует
7798	-	-	346644.67	1266451.46	Картометрический метод	5.00	Закрепление отсутствует
7799	-	-	346642.11	1266453.65	Картометрический метод	5.00	Закрепление отсутствует
7800	-	-	346641.75	1266454.56	Картометрический метод	5.00	Закрепление отсутствует
7801	-	-	346641.75	1266456.46	Картометрический метод	5.00	Закрепление отсутствует
7802	-	-	346585.65	1266385.82	Картометрический метод	5.00	Закрепление отсутствует
7803	-	-	346574.68	1266372.02	Картометрический метод	5.00	Закрепление отсутствует
7804	-	-	346577.41	1266371.08	Картометрический метод	5.00	Закрепление отсутствует
7805	-	-	346578.35	1266372.18	Картометрический метод	5.00	Закрепление отсутствует
7806	-	-	346585.64	1266368.24	Картометрический метод	5.00	Закрепление отсутствует
7807	-	-	346640.08	1266420.48	Картометрический метод	5.00	Закрепление отсутствует
7808	-	-	346654.18	1266430.16	Картометрический метод	5.00	Закрепление отсутствует
7809	-	-	346705.13	1266438.00	Картометрический метод	5.00	Закрепление отсутствует
7810	-	-	346703.05	1266438.57	Картометрический метод	5.00	Закрепление отсутствует
7811	-	-	346701.32	1266439.29	Картометрический метод	5.00	Закрепление отсутствует

2. Сведения о характерных точках границ объекта							
Обозначение характерных точек границ	Существующие координаты, м		Измененные (уточненные) координаты, м		Метод определения координат характерной точки	Средняя квадратическая погрешность положения характерной точки (M _t), м	Описание обозначения точки на местности (при наличии)
	X	Y	X	Y			
1	2	3	4	5	6	7	8
7812	-	-	346700.01	1266439.84	Картометрический метод	5.00	Закрепление отсутствует
7813	-	-	346695.32	1266443.89	Картометрический метод	5.00	Закрепление отсутствует
7814	-	-	346690.38	1266450.23	Картометрический метод	5.00	Закрепление отсутствует
7815	-	-	346686.42	1266455.78	Картометрический метод	5.00	Закрепление отсутствует
7816	-	-	346685.66	1266458.31	Картометрический метод	5.00	Закрепление отсутствует
7817	-	-	346686.17	1266462.62	Картометрический метод	5.00	Закрепление отсутствует
7818	-	-	346687.56	1266466.42	Картометрический метод	5.00	Закрепление отсутствует
7819	-	-	346689.84	1266469.84	Картометрический метод	5.00	Закрепление отсутствует
7820	-	-	346692.76	1266471.87	Картометрический метод	5.00	Закрепление отсутствует
7821	-	-	346696.05	1266473.51	Картометрический метод	5.00	Закрепление отсутствует
7822	-	-	346696.82	1266474.02	Картометрический метод	5.00	Закрепление отсутствует
7823	-	-	346698.59	1266475.16	Картометрический метод	5.00	Закрепление отсутствует
7824	-	-	346700.24	1266479.21	Картометрический метод	5.00	Закрепление отсутствует
7825	-	-	346700.62	1266481.11	Картометрический метод	5.00	Закрепление отсутствует
7826	-	-	346702.39	1266483.01	Картометрический метод	5.00	Закрепление отсутствует
7827	-	-	346703.53	1266485.30	Картометрический метод	5.00	Закрепление отсутствует
7828	-	-	346705.31	1266486.56	Картометрический метод	5.00	Закрепление отсутствует
7829	-	-	346707.59	1266488.08	Картометрический метод	5.00	Закрепление отсутствует
7830	-	-	346708.73	1266489.86	Картометрический метод	5.00	Закрепление отсутствует
7831	-	-	346709.62	1266492.52	Картометрический метод	5.00	Закрепление отсутствует
7832	-	-	346710.88	1266495.18	Картометрический метод	5.00	Закрепление отсутствует
7833	-	-	346714.51	1266498.29	Картометрический метод	5.00	Закрепление отсутствует
7834	-	-	346724.52	1266509.56	Картометрический метод	5.00	Закрепление отсутствует
7835	-	-	346726.67	1266512.86	Картометрический метод	5.00	Закрепление отсутствует
7836	-	-	346730.98	1266518.05	Картометрический метод	5.00	Закрепление отсутствует
7837	-	-	346732.00	1266521.22	Картометрический метод	5.00	Закрепление отсутствует

2. Сведения о характерных точках границ объекта							
Обозначение характерных точек границ	Существующие координаты, м		Измененные (уточненные) координаты, м		Метод определения координат характерной точки	Средняя квадратическая погрешность положения характерной точки (M _t), м	Описание обозначения точки на местности (при наличии)
	X	Y	X	Y			
1	2	3	4	5	6	7	8
7838	-	-	346732.63	1266524.00	Картометрический метод	5.00	Закрепление отсутствует
7839	-	-	346732.63	1266526.92	Картометрический метод	5.00	Закрепление отсутствует
7840	-	-	346731.62	1266528.69	Картометрический метод	5.00	Закрепление отсутствует
7841	-	-	346731.24	1266531.48	Картометрический метод	5.00	Закрепление отсутствует
7842	-	-	346733.52	1266533.76	Картометрический метод	5.00	Закрепление отсутствует
7843	-	-	346738.71	1266540.55	Картометрический метод	5.00	Закрепление отсутствует
7844	-	-	346741.24	1266544.23	Картометрический метод	5.00	Закрепление отсутствует
7845	-	-	346743.65	1266547.65	Картометрический метод	5.00	Закрепление отсутствует
7846	-	-	346745.42	1266550.31	Картометрический метод	5.00	Закрепление отсутствует
7847	-	-	346746.82	1266551.07	Картометрический метод	5.00	Закрепление отсутствует
7848	-	-	346748.85	1266550.81	Картометрический метод	5.00	Закрепление отсутствует
7849	-	-	346750.62	1266549.80	Картометрический метод	5.00	Закрепление отсутствует
7850	-	-	346752.65	1266548.28	Картометрический метод	5.00	Закрепление отсутствует
7851	-	-	346753.28	1266545.62	Картометрический метод	5.00	Закрепление отсутствует
7852	-	-	346754.64	1266543.00	Картометрический метод	5.00	Закрепление отсутствует
7853	-	-	346755.65	1266541.48	Картометрический метод	5.00	Закрепление отсутствует
7854	-	-	346757.04	1266539.71	Картометрический метод	5.00	Закрепление отсутствует
7855	-	-	346759.45	1266538.19	Картометрический метод	5.00	Закрепление отсутствует
7856	-	-	346762.11	1266537.68	Картометрический метод	5.00	Закрепление отсутствует
7857	-	-	346764.90	1266538.19	Картометрический метод	5.00	Закрепление отсутствует
7858	-	-	346766.30	1266539.07	Картометрический метод	5.00	Закрепление отсутствует
7859	-	-	346768.07	1266540.21	Картометрический метод	5.00	Закрепление отсутствует
7860	-	-	346769.34	1266541.10	Картометрический метод	5.00	Закрепление отсутствует
7861	-	-	346770.48	1266542.24	Картометрический метод	5.00	Закрепление отсутствует
7862	-	-	346772.38	1266543.25	Картометрический метод	5.00	Закрепление отсутствует
7863	-	-	346773.52	1266544.52	Картометрический метод	5.00	Закрепление отсутствует

2. Сведения о характерных точках границ объекта							
Обозначение характерных точек границ	Существующие координаты, м		Измененные (уточненные) координаты, м		Метод определения координат характерной точки	Средняя квадратическая погрешность положения характерной точки (M _t), м	Описание обозначения точки на местности (при наличии)
	X	Y	X	Y			
1	2	3	4	5	6	7	8
7864	-	-	346774.53	1266546.42	Картометрический метод	5.00	Закрепление отсутствует
7865	-	-	346776.06	1266547.69	Картометрический метод	5.00	Закрепление отсутствует
7866	-	-	346776.82	1266549.08	Картометрический метод	5.00	Закрепление отсутствует
7867	-	-	346778.08	1266550.22	Картометрический метод	5.00	Закрепление отсутствует
7868	-	-	346779.48	1266550.47	Картометрический метод	5.00	Закрепление отсутствует
7869	-	-	346781.25	1266549.59	Картометрический метод	5.00	Закрепление отсутствует
7870	-	-	346782.65	1266547.94	Картометрический метод	5.00	Закрепление отсутствует
7871	-	-	346782.77	1266545.03	Картометрический метод	5.00	Закрепление отсутствует
7872	-	-	346782.65	1266541.61	Картометрический метод	5.00	Закрепление отсутствует
7873	-	-	346782.14	1266538.95	Картометрический метод	5.00	Закрепление отсутствует
7874	-	-	346782.65	1266536.41	Картометрический метод	5.00	Закрепление отсутствует
7875	-	-	346783.03	1266534.64	Картометрический метод	5.00	Закрепление отсутствует
7876	-	-	346783.79	1266532.99	Картометрический метод	5.00	Закрепление отсутствует
7877	-	-	346783.91	1266530.71	Картометрический метод	5.00	Закрепление отсутствует
7878	-	-	346782.90	1266530.33	Картометрический метод	5.00	Закрепление отсутствует
7879	-	-	346781.63	1266530.84	Картометрический метод	5.00	Закрепление отсутствует
7880	-	-	346778.59	1266532.99	Картометрический метод	5.00	Закрепление отсутствует
7881	-	-	346775.04	1266534.64	Картометрический метод	5.00	Закрепление отсутствует
7882	-	-	346772.63	1266534.89	Картометрический метод	5.00	Закрепление отсутствует
7883	-	-	346770.10	1266534.39	Картометрический метод	5.00	Закрепление отсутствует
7884	-	-	346768.07	1266532.74	Картометрический метод	5.00	Закрепление отсутствует
7885	-	-	346765.92	1266530.08	Картометрический метод	5.00	Закрепление отсутствует
7886	-	-	346764.27	1266529.06	Картометрический метод	5.00	Закрепление отсутствует
7887	-	-	346762.93	1266528.94	Картометрический метод	5.00	Закрепление отсутствует
7888	-	-	346760.39	1266530.84	Картометрический метод	5.00	Закрепление отсутствует
7889	-	-	346758.87	1266531.85	Картометрический метод	5.00	Закрепление отсутствует

2. Сведения о характерных точках границ объекта							
Обозначение характерных точек границ	Существующие координаты, м		Измененные (уточненные) координаты, м		Метод определения координат характерной точки	Средняя квадратическая погрешность положения характерной точки (M _t), м	Описание обозначения точки на местности (при наличии)
	X	Y	X	Y			
1	2	3	4	5	6	7	8
7890	-	-	346758.24	1266532.49	Картометрический метод	5.00	Закрепление отсутствует
7891	-	-	346757.86	1266533.63	Картометрический метод	5.00	Закрепление отсутствует
7892	-	-	346757.86	1266534.51	Картометрический метод	5.00	Закрепление отсутствует
7893	-	-	346757.73	1266535.15	Картометрический метод	5.00	Закрепление отсутствует
7894	-	-	346756.84	1266535.91	Картометрический метод	5.00	Закрепление отсутствует
7895	-	-	346755.83	1266535.91	Картометрический метод	5.00	Закрепление отсутствует
7896	-	-	346754.81	1266535.78	Картометрический метод	5.00	Закрепление отсутствует
7897	-	-	346754.18	1266535.53	Картометрический метод	5.00	Закрепление отсутствует
7898	-	-	346753.67	1266535.02	Картометрический метод	5.00	Закрепление отсутствует
7899	-	-	346752.91	1266535.02	Картометрический метод	5.00	Закрепление отсутствует
7900	-	-	346751.90	1266535.40	Картометрический метод	5.00	Закрепление отсутствует
7901	-	-	346750.76	1266536.54	Картометрический метод	5.00	Закрепление отсутствует
7902	-	-	346750.38	1266537.68	Картометрический метод	5.00	Закрепление отсутствует
7903	-	-	346749.75	1266538.57	Картометрический метод	5.00	Закрепление отсутствует
7904	-	-	346748.35	1266538.82	Картометрический метод	5.00	Закрепление отсутствует
7905	-	-	346747.21	1266537.68	Картометрический метод	5.00	Закрепление отсутствует
7906	-	-	346746.58	1266535.78	Картометрический метод	5.00	Закрепление отсутствует
7907	-	-	346746.83	1266534.01	Картометрический метод	5.00	Закрепление отсутствует
7908	-	-	346748.10	1266531.22	Картометрический метод	5.00	Закрепление отсутствует
7909	-	-	346748.73	1266528.94	Картометрический метод	5.00	Закрепление отсутствует
7910	-	-	346750.63	1266526.66	Картометрический метод	5.00	Закрепление отсутствует
7911	-	-	346752.66	1266525.64	Картометрический метод	5.00	Закрепление отсутствует
7912	-	-	346755.42	1266523.91	Картометрический метод	5.00	Закрепление отсутствует
7913	-	-	346756.05	1266521.88	Картометрический метод	5.00	Закрепление отсутствует
7914	-	-	346756.05	1266519.22	Картометрический метод	5.00	Закрепление отсутствует
7915	-	-	346756.05	1266516.56	Картометрический метод	5.00	Закрепление отсутствует

2. Сведения о характерных точках границ объекта							
Обозначение характерных точек границ	Существующие координаты, м		Измененные (уточненные) координаты, м		Метод определения координат характерной точки	Средняя квадратическая погрешность положения характерной точки (M _t), м	Описание обозначения точки на местности (при наличии)
	X	Y	X	Y			
1	2	3	4	5	6	7	8
7916	-	-	346755.80	1266514.91	Картометрический метод	5.00	Закрепление отсутствует
7917	-	-	346755.03	1266512.51	Картометрический метод	5.00	Закрепление отсутствует
7918	-	-	346753.51	1266510.35	Картометрический метод	5.00	Закрепление отсутствует
7919	-	-	346752.88	1266508.96	Картометрический метод	5.00	Закрепление отсутствует
7920	-	-	346752.63	1266507.82	Картометрический метод	5.00	Закрепление отсутствует
7921	-	-	346752.37	1266506.17	Картометрический метод	5.00	Закрепление отсутствует
7922	-	-	346752.12	1266504.91	Картометрический метод	5.00	Закрепление отсутствует
7923	-	-	346751.87	1266502.88	Картометрический метод	5.00	Закрепление отсутствует
7924	-	-	346751.74	1266501.36	Картометрический метод	5.00	Закрепление отсутствует
7925	-	-	346751.36	1266499.71	Картометрический метод	5.00	Закрепление отсутствует
7926	-	-	346749.97	1266498.57	Картометрический метод	5.00	Закрепление отсутствует
7927	-	-	346747.68	1266498.19	Картометрический метод	5.00	Закрепление отсутствует
7928	-	-	346744.39	1266498.70	Картометрический метод	5.00	Закрепление отсутствует
7929	-	-	346742.61	1266498.44	Картометрический метод	5.00	Закрепление отсутствует
7930	-	-	346739.32	1266496.67	Картометрический метод	5.00	Закрепление отсутствует
7931	-	-	346737.42	1266494.01	Картометрический метод	5.00	Закрепление отсутствует
7932	-	-	346736.45	1266491.40	Картометрический метод	5.00	Закрепление отсутствует
7933	-	-	346736.70	1266489.12	Картометрический метод	5.00	Закрепление отсутствует
7934	-	-	346736.96	1266487.47	Картометрический метод	5.00	Закрепление отсутствует
7935	-	-	346737.97	1266485.57	Картометрический метод	5.00	Закрепление отсутствует
7936	-	-	346738.73	1266483.92	Картометрический метод	5.00	Закрепление отсутствует
7937	-	-	346738.48	1266483.04	Картометрический метод	5.00	Закрепление отсутствует
7938	-	-	346737.34	1266481.64	Картометрический метод	5.00	Закрепление отсутствует
7939	-	-	346735.44	1266480.38	Картометрический метод	5.00	Закрепление отсутствует
7940	-	-	346734.17	1266478.60	Картометрический метод	5.00	Закрепление отсутствует
7941	-	-	346733.16	1266476.45	Картометрический метод	5.00	Закрепление отсутствует

2. Сведения о характерных точках границ объекта							
Обозначение характерных точек границ	Существующие координаты, м		Измененные (уточненные) координаты, м		Метод определения координат характерной точки	Средняя квадратическая погрешность положения характерной точки (M _t), м	Описание обозначения точки на местности (при наличии)
	X	Y	X	Y			
1	2	3	4	5	6	7	8
7942	-	-	346731.30	1266473.81	Картометрический метод	5.00	Закрепление отсутствует
7943	-	-	346730.54	1266471.65	Картометрический метод	5.00	Закрепление отсутствует
7944	-	-	346728.00	1266468.23	Картометрический метод	5.00	Закрепление отсутствует
7945	-	-	346725.47	1266466.71	Картометрический метод	5.00	Закрепление отсутствует
7946	-	-	346721.79	1266466.46	Картометрический метод	5.00	Закрепление отсутствует
7947	-	-	346719.77	1266465.57	Картометрический метод	5.00	Закрепление отсутствует
7948	-	-	346717.61	1266463.93	Картометрический метод	5.00	Закрепление отсутствует
7949	-	-	346716.98	1266462.66	Картометрический метод	5.00	Закрепление отсутствует
7950	-	-	346716.34	1266462.15	Картометрический метод	5.00	Закрепление отсутствует
7951	-	-	346713.30	1266462.91	Картометрический метод	5.00	Закрепление отсутствует
7952	-	-	346706.33	1266466.59	Картометрический метод	5.00	Закрепление отсутствует
7953	-	-	346704.43	1266466.46	Картометрический метод	5.00	Закрепление отсутствует
7954	-	-	346702.66	1266464.81	Картометрический метод	5.00	Закрепление отсутствует
7955	-	-	346702.02	1266462.91	Картометрический метод	5.00	Закрепление отсутствует
7956	-	-	346702.91	1266460.63	Картометрический метод	5.00	Закрепление отсутствует
7957	-	-	346704.56	1266459.11	Картометрический метод	5.00	Закрепление отсутствует
7958	-	-	346706.97	1266456.83	Картометрический метод	5.00	Закрепление отсутствует
7959	-	-	346710.26	1266454.68	Картометрический метод	5.00	Закрепление отсутствует
7960	-	-	346713.30	1266451.64	Картометрический метод	5.00	Закрепление отсутствует
7961	-	-	346718.50	1266448.34	Картометрический метод	5.00	Закрепление отсутствует
7962	-	-	346719.29	1266447.97	Картометрический метод	5.00	Закрепление отсутствует
7963	-	-	346721.41	1266446.95	Картометрический метод	5.00	Закрепление отсутствует
7964	-	-	346723.52	1266445.56	Картометрический метод	5.00	Закрепление отсутствует
7965	-	-	346725.17	1266446.32	Картометрический метод	5.00	Закрепление отсутствует
7966	-	-	346743.18	1266458.67	Картометрический метод	5.00	Закрепление отсутствует
7967	-	-	346780.33	1266482.14	Картометрический метод	5.00	Закрепление отсутствует

2. Сведения о характерных точках границ объекта							
Обозначение характерных точек границ	Существующие координаты, м		Измененные (уточненные) координаты, м		Метод определения координат характерной точки	Средняя квадратическая погрешность положения характерной точки (M _t), м	Описание обозначения точки на местности (при наличии)
	X	Y	X	Y			
1	2	3	4	5	6	7	8
7968	-	-	346805.02	1266490.11	Картометрический метод	5.00	Закрепление отсутствует
7969	-	-	346832.18	1266512.52	Картометрический метод	5.00	Закрепление отсутствует
7970	-	-	346834.58	1266511.83	Картометрический метод	5.00	Закрепление отсутствует
7971	-	-	346853.09	1266505.91	Картометрический метод	5.00	Закрепление отсутствует
7972	-	-	346869.63	1266501.96	Картометрический метод	5.00	Закрепление отсутствует
7973	-	-	346877.93	1266513.26	Картометрический метод	5.00	Закрепление отсутствует
7974	-	-	346892.74	1266531.76	Картометрический метод	5.00	Закрепление отсутствует
7975	-	-	346907.55	1266551.01	Картометрический метод	5.00	Закрепление отсутствует
7976	-	-	346962.76	1266626.35	Картометрический метод	5.00	Закрепление отсутствует
7977	-	-	346938.03	1266642.16	Картометрический метод	5.00	Закрепление отсутствует
7978	-	-	346937.23	1266641.58	Картометрический метод	5.00	Закрепление отсутствует
7631	-	-	346935.96	1266640.77	Картометрический метод	5.00	Закрепление отсутствует
7979	-	-	354549.61	1274114.25	Картометрический метод	5.00	Закрепление отсутствует
7980	-	-	354554.79	1274089.06	Картометрический метод	5.00	Закрепление отсутствует
7981	-	-	354545.79	1274087.50	Картометрический метод	5.00	Закрепление отсутствует
7982	-	-	354518.17	1274110.09	Картометрический метод	5.00	Закрепление отсутствует
7983	-	-	354503.53	1274093.06	Картометрический метод	5.00	Закрепление отсутствует
7984	-	-	354513.80	1274077.81	Картометрический метод	5.00	Закрепление отсутствует
7985	-	-	354555.23	1274030.11	Картометрический метод	5.00	Закрепление отсутствует
7986	-	-	354557.82	1274022.47	Картометрический метод	5.00	Закрепление отсутствует
7987	-	-	354558.37	1274015.10	Картометрический метод	5.00	Закрепление отсутствует
7988	-	-	354557.55	1273996.95	Картометрический метод	5.00	Закрепление отсутствует
7989	-	-	354557.52	1273995.73	Картометрический метод	5.00	Закрепление отсутствует
7990	-	-	354557.95	1273995.71	Картометрический метод	5.00	Закрепление отсутствует
7991	-	-	354557.95	1273995.81	Картометрический метод	5.00	Закрепление отсутствует
7992	-	-	354558.49	1273995.69	Картометрический метод	5.00	Закрепление отсутствует

2. Сведения о характерных точках границ объекта							
Обозначение характерных точек границ	Существующие координаты, м		Измененные (уточненные) координаты, м		Метод определения координат характерной точки	Средняя квадратическая погрешность положения характерной точки (M _t), м	Описание обозначения точки на местности (при наличии)
	X	Y	X	Y			
1	2	3	4	5	6	7	8
7993	-	-	354561.36	1273995.60	Картометрический метод	5.00	Закрепление отсутствует
7994	-	-	354562.50	1273999.16	Картометрический метод	5.00	Закрепление отсутствует
7995	-	-	354563.22	1274001.85	Картометрический метод	5.00	Закрепление отсутствует
7996	-	-	354564.22	1274007.35	Картометрический метод	5.00	Закрепление отсутствует
7997	-	-	354564.22	1274012.08	Картометрический метод	5.00	Закрепление отсутствует
7998	-	-	354564.58	1274014.75	Картометрический метод	5.00	Закрепление отсутствует
7999	-	-	354565.30	1274015.96	Картометрический метод	5.00	Закрепление отсутствует
8000	-	-	354565.95	1274016.49	Картометрический метод	5.00	Закрепление отсутствует
8001	-	-	354567.44	1274017.04	Картометрический метод	5.00	Закрепление отсутствует
8002	-	-	354568.53	1274017.47	Картометрический метод	5.00	Закрепление отсутствует
8003	-	-	354571.17	1274019.00	Картометрический метод	5.00	Закрепление отсутствует
8004	-	-	354572.41	1274020.06	Картометрический метод	5.00	Закрепление отсутствует
8005	-	-	354573.43	1274021.61	Картометрический метод	5.00	Закрепление отсутствует
8006	-	-	354573.77	1274022.76	Картометрический метод	5.00	Закрепление отсутствует
8007	-	-	354573.86	1274023.53	Картометрический метод	5.00	Закрепление отсутствует
8008	-	-	354573.70	1274025.01	Картометрический метод	5.00	Закрепление отсутствует
8009	-	-	354572.04	1274029.65	Картометрический метод	5.00	Закрепление отсутствует
8010	-	-	354570.85	1274031.91	Картометрический метод	5.00	Закрепление отсутствует
8011	-	-	354569.38	1274033.97	Картометрический метод	5.00	Закрепление отсутствует
8012	-	-	354568.53	1274034.90	Картометрический метод	5.00	Закрепление отсутствует
8013	-	-	354560.77	1274042.44	Картометрический метод	5.00	Закрепление отсутствует
8014	-	-	354555.82	1274047.40	Картометрический метод	5.00	Закрепление отсутствует
8015	-	-	354553.23	1274050.84	Картометрический метод	5.00	Закрепление отсутствует
8016	-	-	354552.40	1274051.37	Картометрический метод	5.00	Закрепление отсутствует
8017	-	-	354550.26	1274051.79	Картометрический метод	5.00	Закрепление отсутствует
8018	-	-	354549.30	1274052.20	Картометрический метод	5.00	Закрепление отсутствует

2. Сведения о характерных точках границ объекта							
Обозначение характерных точек границ	Существующие координаты, м		Измененные (уточненные) координаты, м		Метод определения координат характерной точки	Средняя квадратическая погрешность положения характерной точки (M _t), м	Описание обозначения точки на местности (при наличии)
	X	Y	X	Y			
1	2	3	4	5	6	7	8
8019	-	-	354548.92	1274052.57	Картометрический метод	5.00	Закрепление отсутствует
8020	-	-	354548.10	1274054.28	Картометрический метод	5.00	Закрепление отсутствует
8021	-	-	354547.91	1274055.54	Картометрический метод	5.00	Закрепление отсутствует
8022	-	-	354547.93	1274056.38	Картометрический метод	5.00	Закрепление отсутствует
8023	-	-	354548.27	1274057.95	Картометрический метод	5.00	Закрепление отсутствует
8024	-	-	354549.22	1274060.14	Картометрический метод	5.00	Закрепление отсутствует
8025	-	-	354549.85	1274061.20	Картометрический метод	5.00	Закрепление отсутствует
8026	-	-	354551.07	1274062.69	Картометрический метод	5.00	Закрепление отсутствует
8027	-	-	354552.87	1274064.24	Картометрический метод	5.00	Закрепление отсутствует
8028	-	-	354553.82	1274064.83	Картометрический метод	5.00	Закрепление отсутствует
8029	-	-	354555.38	1274065.49	Картометрический метод	5.00	Закрепление отсутствует
8030	-	-	354557.46	1274066.02	Картометрический метод	5.00	Закрепление отсутствует
8031	-	-	354561.63	1274066.57	Картометрический метод	5.00	Закрепление отсутствует
8032	-	-	354568.10	1274066.57	Картометрический метод	5.00	Закрепление отсутствует
8033	-	-	354569.72	1274066.84	Картометрический метод	5.00	Закрепление отсутствует
8034	-	-	354572.84	1274068.08	Картометрический метод	5.00	Закрепление отсутствует
8035	-	-	354574.50	1274069.36	Картометрический метод	5.00	Закрепление отсутствует
8036	-	-	354575.00	1274070.23	Картометрический метод	5.00	Закрепление отсутствует
8037	-	-	354575.14	1274071.37	Картометрический метод	5.00	Закрепление отсутствует
8038	-	-	354574.57	1274073.68	Картометрический метод	5.00	Закрепление отсутствует
8039	-	-	354573.85	1274075.20	Картометрический метод	5.00	Закрепление отсутствует
8040	-	-	354572.12	1274078.18	Картометрический метод	5.00	Закрепление отсутствует
8041	-	-	354571.33	1274080.57	Картометрический метод	5.00	Закрепление отсутствует
8042	-	-	354570.47	1274089.18	Картометрический метод	5.00	Закрепление отсутствует
8043	-	-	354569.82	1274094.14	Картометрический метод	5.00	Закрепление отсутствует
8044	-	-	354569.56	1274095.17	Картометрический метод	5.00	Закрепление отсутствует

Раздел 4

План границ объекта

Выносной лист 1

:20

:19

:18

47:28:0212001

:4818 (73)

:4818 (98)

:4818 (28)

47:28-7.14 (51)

:4818 (11)

:4818 (27)

47:28:0203004

47:28-7.14 (19)

47:28-7.14 (93)

47:28-7.14 (16)

:49 (1)

47:28-7.14 (80)

47:28-7.14 (120)

:49 (2)

47:28-7.14 (1)

47:28-7.14 (115)

47:28:0203003

47:28-7.14 (127)

:44

47:28:0203002

Масштаб 1:2000

Условные обозначения

47:28-7.14 (1) - Территориальная зона 47:28-7.14 — "Зона зеленых территорий"

- - Характерная точка границы, сведения о которой позволяют однозначно определить ее положение на местности
- - Существующая часть границы, имеющиеся в ЕГРН сведения о которой достаточны для определения ее местоположения
- - Часть контура, образованного проекцией существующего наземного конструктивного элемента здания, сооружения, объекта незавершенного строительства
- - Граница кадастрового квартала
- - Граница населенного пункта

- - Граница территориальной зоны 47:28-7.14 — "Зона зеленых территорий"
- 1 - Обозначение новой характерной точки
- :191 (1) - Кадастровый номер земельного участка (номер контура)
- :1755 - Кадастровый номер здания
- 47:28:0203002 - Номер кадастрового квартала
- - Границы территориальных зон, сведения о местоположении которых внесены в ЕГРН

Подпись _____

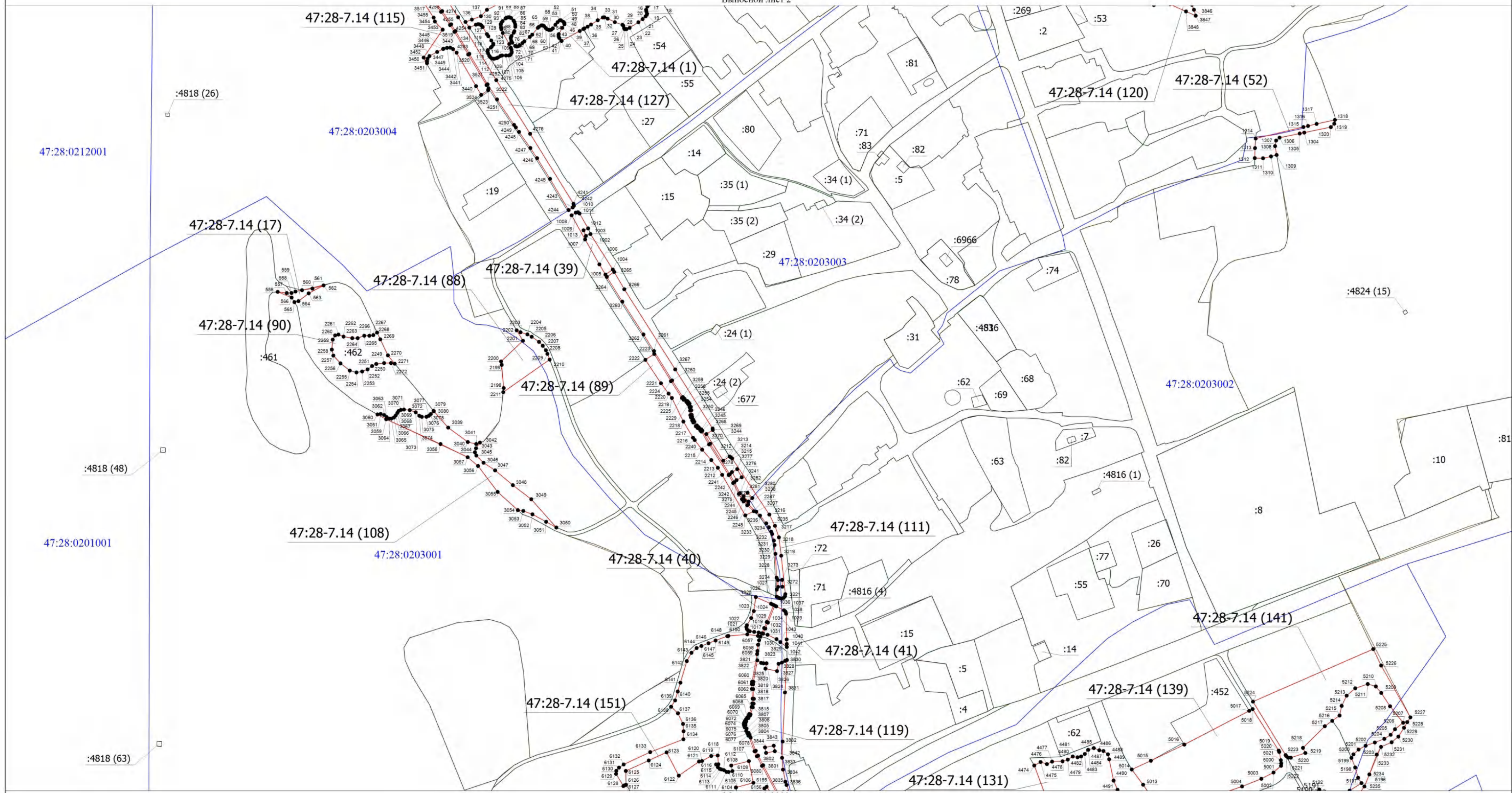
Дата " ____ " _____ г.

Место для оттиска печати (при наличии) лица, составившего описание местоположения границ объекта

Раздел 4

План границ объекта

Выносной лист 2



Масштаб 1:2000

Условные обозначения

47:28-7.14 (1) - Территориальная зона 47:28-7.14 — "Зона зеленых территорий"

- - Характерная точка границы, сведения о которой позволяют однозначно определить ее положение на местности
- - Существующая часть границы, имеющаяся в ЕГРН сведения о которой достаточны для определения ее местоположения
- - Часть контура, образованного проекцией существующего наземного конструктивного элемента здания, сооружения, объекта незавершенного строительства
- - Граница кадастрового квартала
- - Граница населенного пункта

- - Граница территориальной зоны 47:28-7.14 — "Зона зеленых территорий"
- 1 - Обозначение новой характерной точки
- :191 (1) - Кадастровый номер земельного участка (номер контура)
- :1755 - Кадастровый номер здания
- 47:28-0201001 - Номер кадастрового квартала
- - Границы территориальных зон, сведения о местоположении которых внесены в ЕГРН

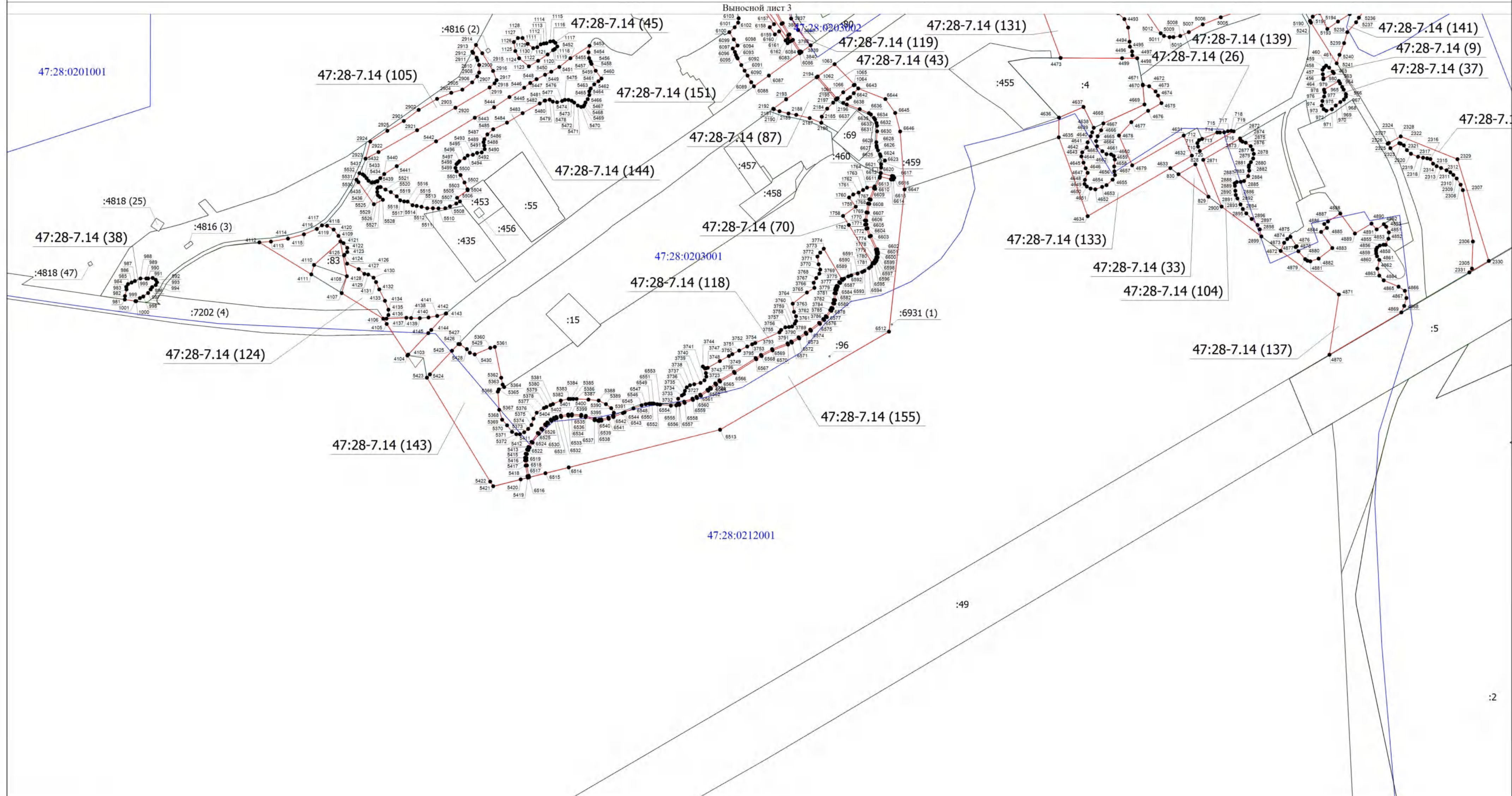
Подпись _____

Дата " ____ " ____ г.

Место для оттиска печати (при наличии) лица, составившего описание местоположения границ объекта

Раздел 4

План границ объекта



Масштаб 1:2000

Условные обозначения

47:28-7.14 (1) - Территориальная зона 47:28-7.14 — "Зона зеленых территорий"

- - Характерная точка границы, сведения о которой позволяют однозначно определить ее положение на местности
- - Существующая часть границы, имеющиеся в ЕГРН сведения о которой достаточны для определения ее местоположения
- - Часть контура, образованного проекцией существующего наземного конструктивного элемента здания, сооружения, объекта незавершенного строительства
- - Граница кадастрового квартала
- - Граница населенного пункта

- - Граница территориальной зоны 47:28-7.14 — "Зона зеленых территорий"
- 1 - Обозначение новой характерной точки
- :191 (1) - Кадастровый номер земельного участка (номер контура)
- :1755 - Кадастровый номер здания
- 47:28.0201001 - Номер кадастрового квартала
- - Границы территориальных зон, сведения о местоположении которых внесены в ЕГРН

Подпись _____

Дата " ____ " ____ г.

Место для оттиска печати (при наличии) лица, составившего описание местоположения границ объекта

Раздел 4
План границ объекта
 Выносной лист 6



Масштаб 1:2000

Условные обозначения

47:28-7.14 (1) - Территориальная зона 47:28-7.85 — "Зона зеленых территорий"

- - Характерная точка границы, сведения о которой позволяют однозначно определить ее положение на местности
- - Существующая часть границы, имеющиеся в ЕГРН сведения о которой достаточны для определения ее местоположения
- - Часть контура, образованного проекцией существующего наземного конструктивного элемента здания, сооружения, объекта незавершенного строительства
- - Граница кадастрового квартала
- - Граница населенного пункта

- - Граница территориальной зоны 47:28-7.14 — "Зона зеленых территорий"
- 1 - Обозначение новой характерной точки
- :191 (1) - Кадастровый номер земельного участка (номер контура)
- :1755 - Кадастровый номер здания
- 47:28:0000000 - Номер кадастрового квартала
- - Границы территориальных зон, сведения о местоположении которых внесены в ЕГРН

Подпись _____

Дата " ____ " ____ г.

Место для оттиска печати (при наличии) лица, составившего описание местоположения границ объекта

Раздел 4
План границ объекта
Выносной лист 7

:71



Масштаб 1:2000

Условные обозначения

47:28-7.14 (1) - Территориальная зона 47:28-7.144 — "Зона залесенных территорий"

- - Характерная точка границы, сведения о которой позволяют однозначно определить ее положение на местности
- - Существующая часть границы, имеющиеся в ЕГРН сведения о которой достаточны для определения ее местоположения
- - Часть контура, образованного проекцией существующего наземного конструктивного элемента здания, сооружения, объекта незавершенного строительства
- - Граница кадастрового квартала
- - Граница населенного пункта

- - Граница территориальной зоны 47:28-7.14 — "Зона залесенных территорий"
- 1 - Обозначение новой характерной точки
- :191 (1) - Кадастровый номер земельного участка (номер контура)
- :1755 - Кадастровый номер здания
- 47:28:0000000 - Номер кадастрового квартала
- - Границы территориальных зон, сведения о местоположении которых внесены в ЕГРН

Подпись _____

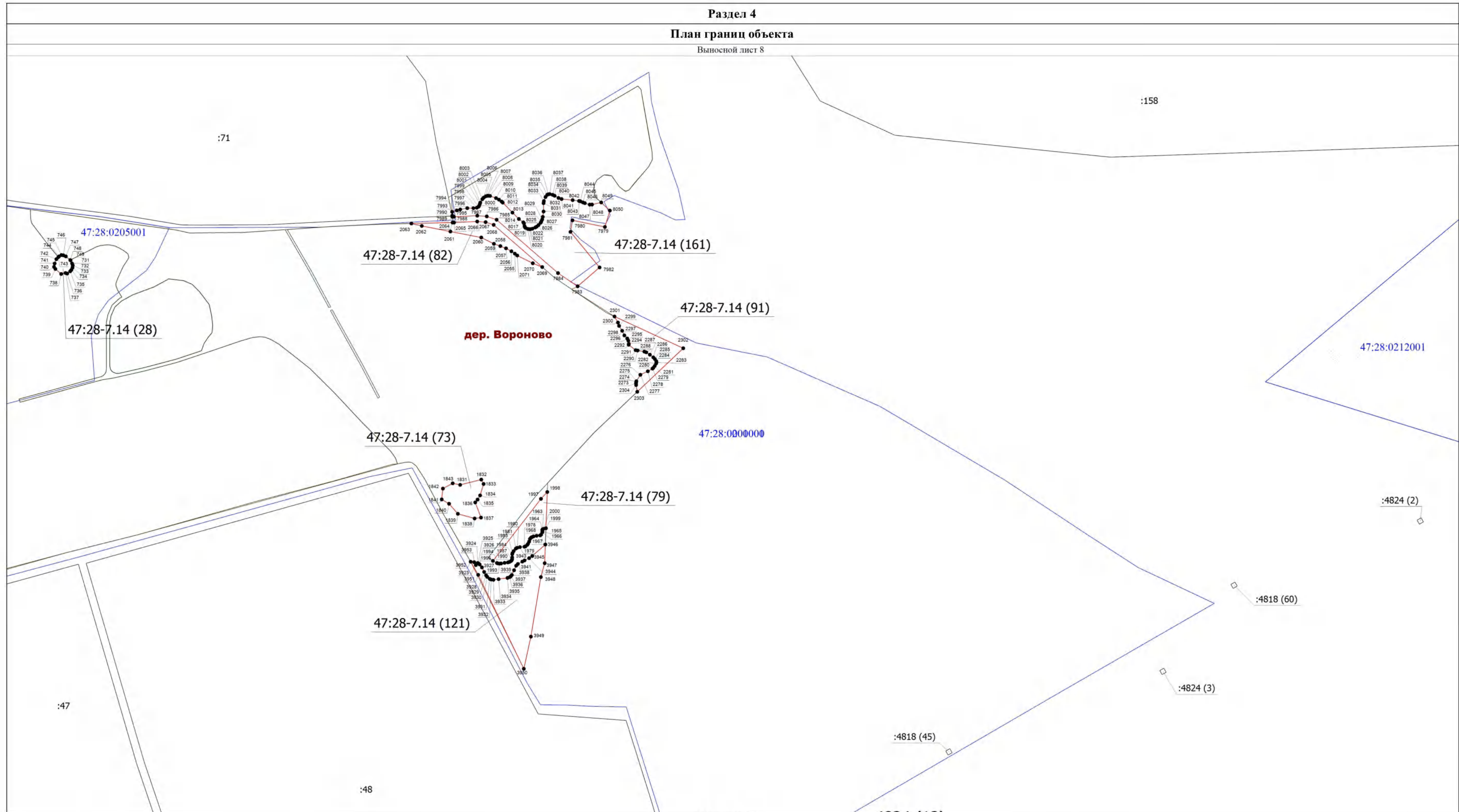
Дата " ____ " _____ г.

Место для оттиска печати (при наличии) лица, составившего описание местоположения границ объекта

Раздел 4

План границ объекта

Выносной лист 8



дер. Вороново

Масштаб 1:2000

Условные обозначения

- 47:28-7.14 (1) - Территориальная зона 47:28-7.14 — "Зона зеленых территорий"
- - Характерная точка границы, сведения о которой позволяют однозначно определить ее положение на местности
- - Существующая часть границы, имеющиеся в ЕГРН сведения о которой достаточны для определения ее местоположения
- :1755 - Кадастровый номер здания
- 47:28-0000000 - Номер кадастрового квартала
- - Границы территориальных зон, сведения о местоположении которых внесены в ЕГРН

- - Граница территориальной зоны 47:28-7.14 — "Зона зеленых территорий"
- 1 - Обозначение новой характерной точки
- :191 (1) - Кадастровый номер земельного участка (номер контура)
- - Граница кадастрового квартала
- - Граница населенного пункта

Подпись _____

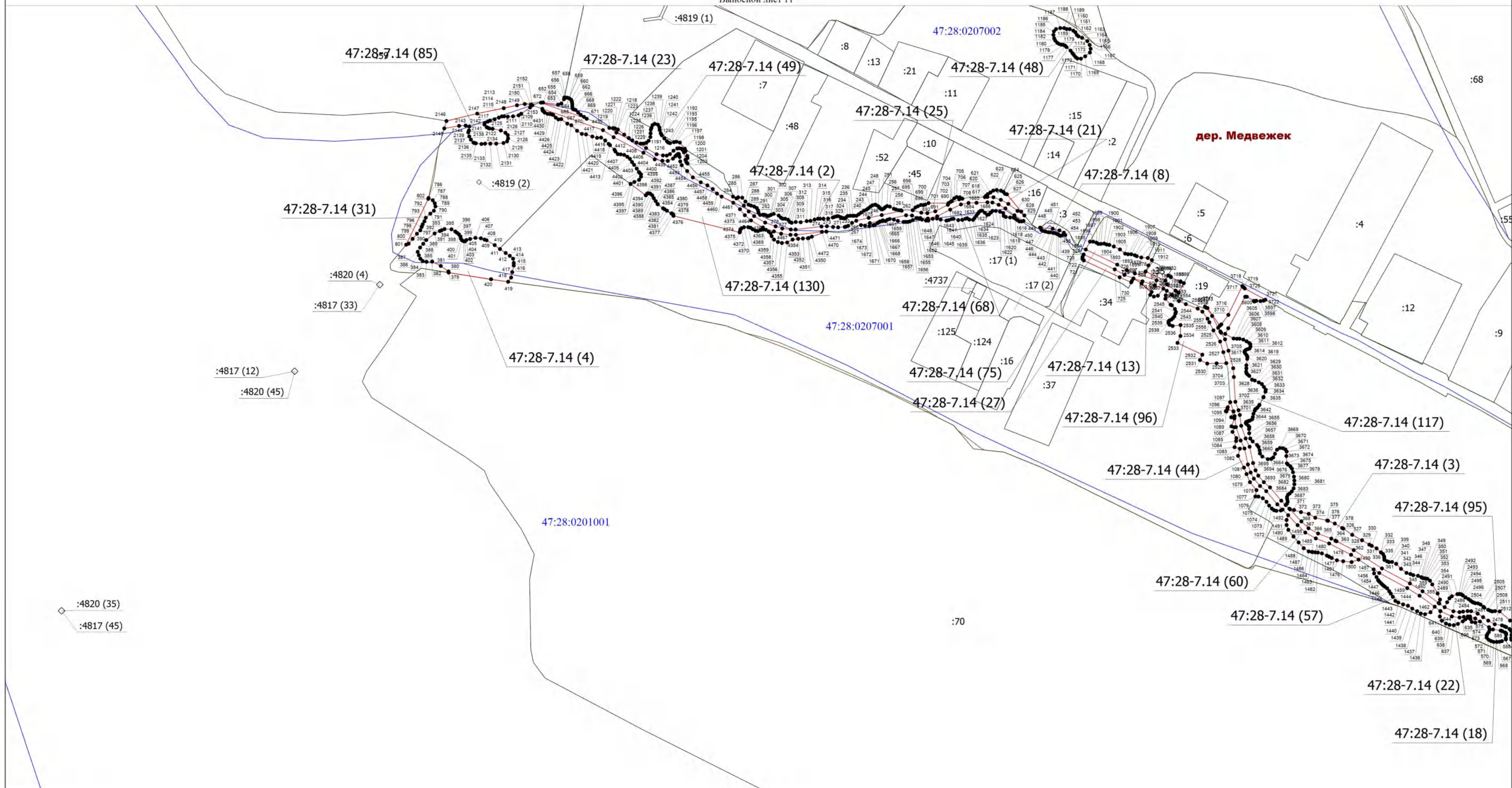
Дата " ____ " ____ г.

Место для оттиска печати (при наличии) лица, составившего описание местоположения границ объекта

Раздел 4

План границ объекта

Выносной лист 11



Масштаб 1:2000

Условные обозначения

47:28-7.14 (1) - Территориальная зона 47:28-7.14 — "Зона зеленых территорий"

- - Характерная точка границы, сведения о которой позволяют однозначно определить ее положение на местности
- - Существующая часть границы, имеющиеся в ЕГРН сведения о которой достаточны для определения ее местоположения
- - Часть контура, образованного проекцией существующего наземного конструктивного элемента здания, сооружения, объекта незавершенного строительства
- - Граница кадастрового квартала
- - Граница населенного пункта

- - Граница территориальной зоны 47:28-7.14 — "Зона зеленых территорий"
- 1 - Обозначение новой характерной точки
- :191 (1) - Кадастровый номер земельного участка (номер контура)
- :1755 - Кадастровый номер здания
- 47:28.0201001 - Номер кадастрового квартала
- - Границы территориальных зон, сведения о местоположении которых внесены в ЕГРН

Подпись _____

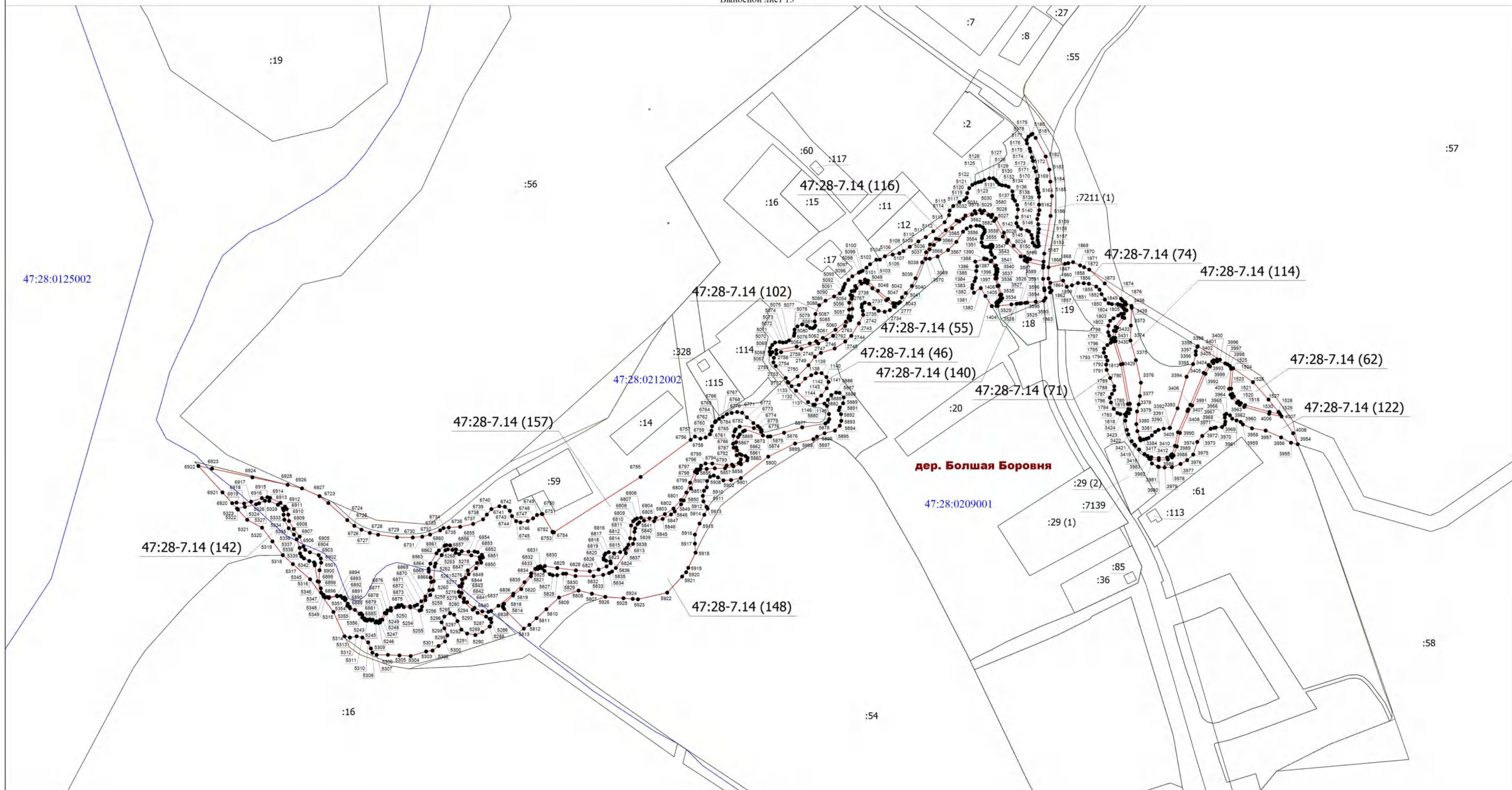
Дата " ____ " ____ г.

Место для оттиска печати (при наличии) лица, составившего описание местоположения границ объекта

Раздел 4

План границ объекта

Выносной лист 13



Масштаб 1:2000

Условные обозначения

47:28-7.14 (1) - Территориальная зона 47:28-7.14 — "Зона зеленых территорий"

- - Характерная точка границы, сведения о которой позволяют однозначно определить ее положение на местности
- - Существующая часть границы, имеющаяся в ЕГРН сведения о которой достаточны для определения ее местоположения
- - Часть контура, образованного проекцией существующего наземного конструктивного элемента здания, сооружения, объекта незавершенного строительства
- - Граница кадастрового квартала
- - Граница населенного пункта

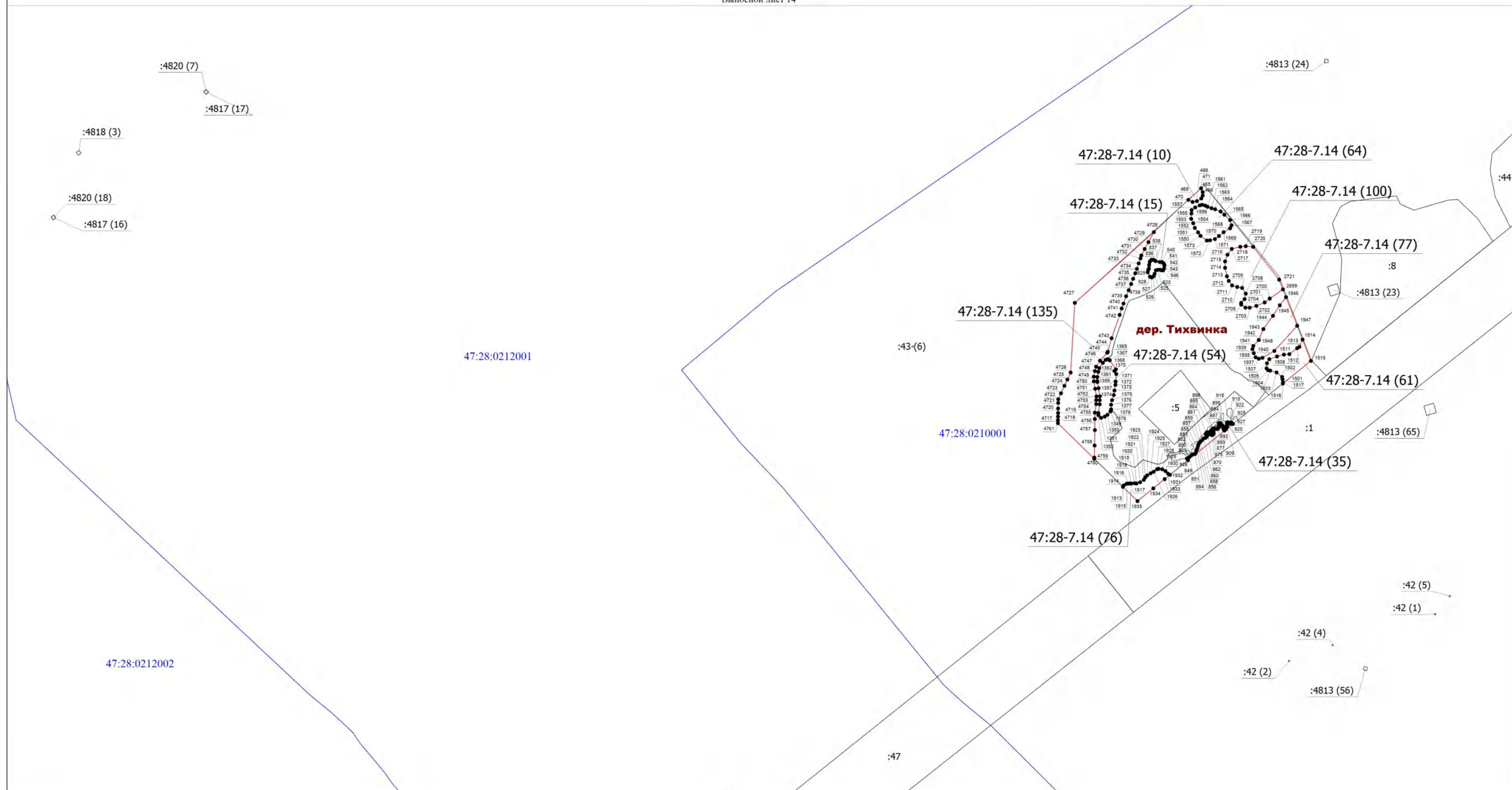
- - Граница территориальной зоны 47:28-7.85 — "Зона зеленых территорий"
- 1 - Обозначение новой характерной точки
- :191 (1) - Кадастровый номер земельного участка (номер контура)
- :1755 - Кадастровый номер здания
- 47:28:0125002 - Номер кадастрового квартала
- - Границы территориальных зон, сведения о местоположении которых внесены в ЕГРН

Подпись _____

Дата " ____ " ____ г.

Место для оттиска печати (при наличии) лица, составившего описание местоположения границ объекта

Раздел 4
План границ объекта
 Выносной лист 14



Масштаб 1:2000

Условные обозначения

- 47:28-7.14 (1) - Территориальная зона 47:28-7.14 — "Зона залесенных территорий"
- - Характерная точка границы, сведения о которой позволяют однозначно определить ее положение на местности
- :191 (1) - Кадастровый номер земельного участка (номер контура)
- - Граница кадастрового квартала
- - Граница населенного пункта

- - Граница территориальной зоны 47:28-7.14 — "Зона залесенных территорий"
- 1 - Обозначение новой характерной точки
- :1755 - Кадастровый номер здания
- 47:28:0210001 - Номер кадастрового квартала
- - Границы территориальных зон, сведения о местоположении которых внесены в ЕГРН

Подпись _____

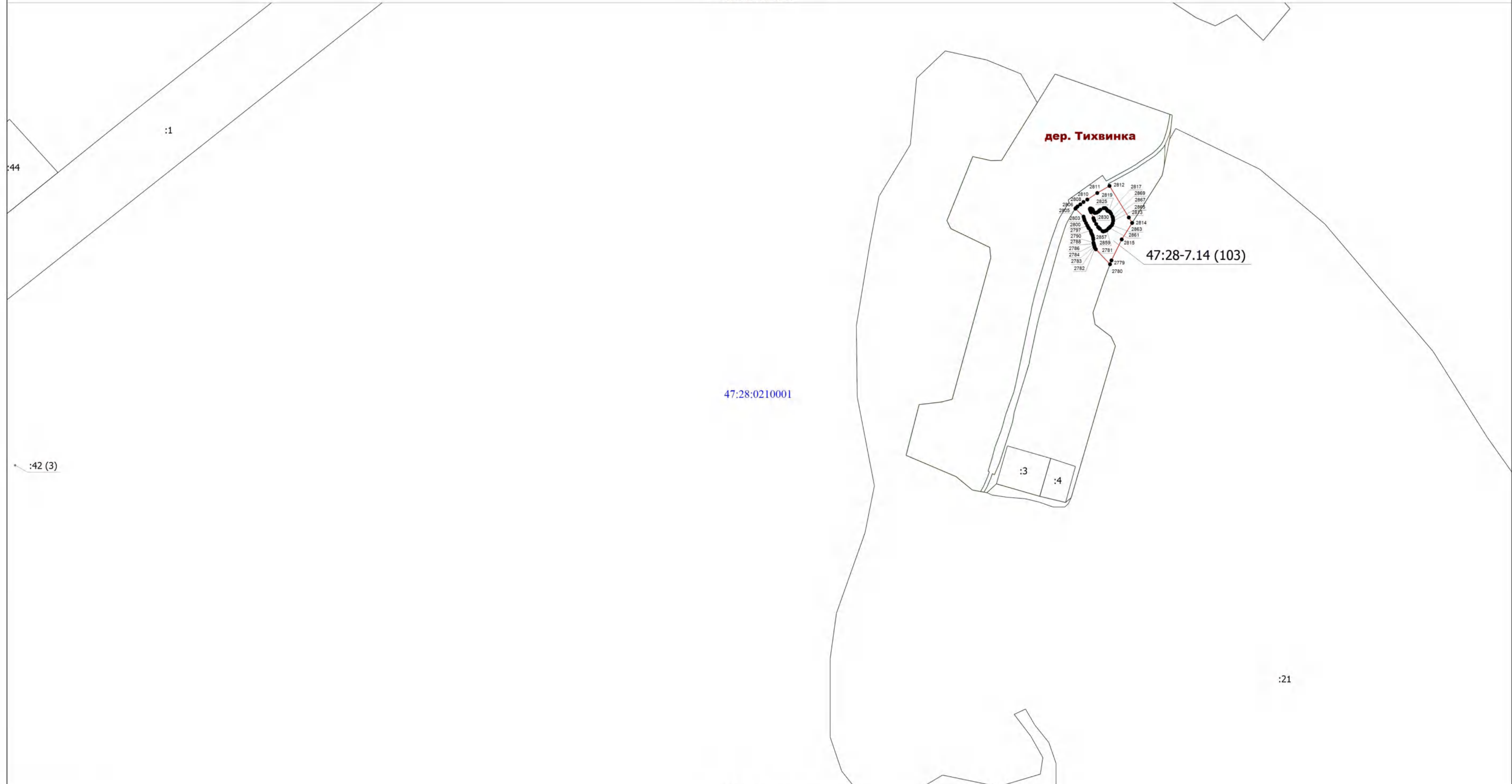
Дата " ____ " _____ г.

Место для оттиска печати (при наличии) лица, составившего описание местоположения границ объекта

Раздел 4

План границ объекта

Выносной лист 15



Масштаб 1:2000

Условные обозначения

- 47:28-7.14 (1) - Территориальная зона 47:28-7.14 — "Зона зеленых территорий"
- - Характерная точка границы, сведения о которой позволяют однозначно определить ее положение на местности
- :191 (1) - Кадастровый номер земельного участка (номер контура)
- - Граница кадастрового квартала
- - Граница населенного пункта

- - Граница территориальной зоны 47:28-7.14 — "Зона зеленых территорий"
- 1 - Обозначение новой характерной точки
- :1755 - Кадастровый номер здания
- 47:28:0210001 - Номер кадастрового квартала
- - Границы территориальных зон, сведения о местоположении которых внесены в ЕГРН

Подпись _____

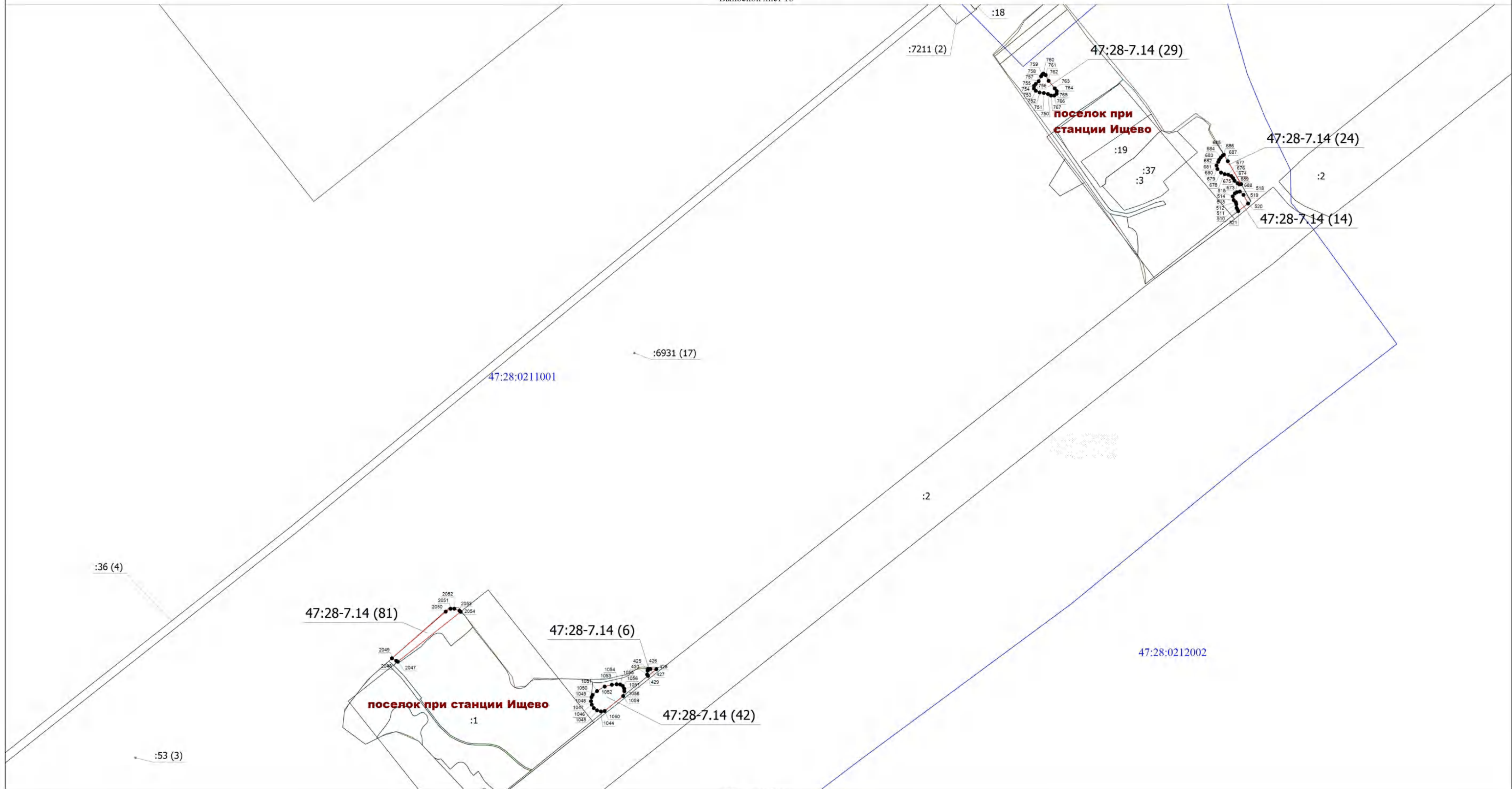
Дата " ____ " _____ г.

Место для оттиска печати (при наличии) лица, составившего описание местоположения границ объекта

Раздел 4

План границ объекта

Выносной лист 16



Масштаб 1:2000

Условные обозначения

47:28-7:85 (1) - Территориальная зона 47:28-7.85 — Производственная зона, зона инженерной и транспортной инфраструктур

— Граница кадастрового квартала

— Граница муниципального образования

— Граница территориальной зоны 47:28-7.85 — "Производственная зона, зона инженерной и транспортной инфраструктур"

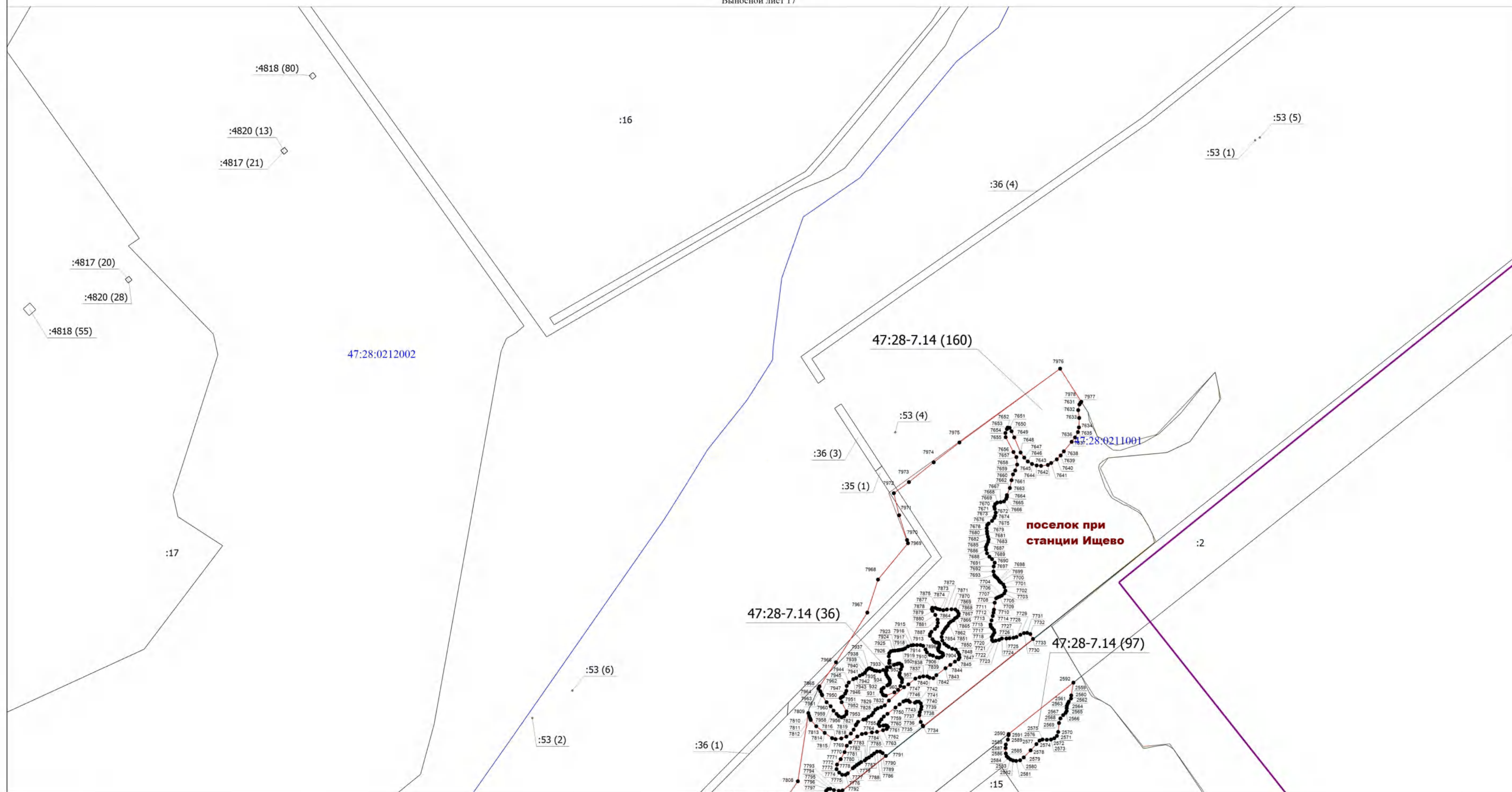
— Граница населенного пункта

Подпись _____

Дата " ____ " _____ г.

Место для оттиска печати (при наличии) лица, составившего описание местоположения границ объекта

Раздел 4
План границ объекта
Выносной лист 17



Условные обозначения

47:28-7.14 (1) - Территориальная зона 47:28-7.14 — "Зона зеленых территорий"

- - Характерная точка границы, сведения о которой позволяют однозначно определить ее положение на местности
- - Существующая часть границы, имеющиеся в ЕГРН сведения о которой достаточны для определения ее местоположения
- - Часть контура, образованного проекцией существующего наземного конструктивного элемента здания, сооружения, объекта незавершенного строительства
- - Граница кадастрового квартала
- - Граница населенного пункта
- - Границы территориальных зон, сведения о местоположении которых внесены в ЕГРН

- - Граница территориальной зоны 47:28-7.14 — "Зона зеленых территорий"
- 1 - Обозначение новой характерной точки
- :191 (1) - Кадастровый номер земельного участка (номер контура)
- :1755 - Кадастровый номер здания
- 47:28-0211001 - Номер кадастрового квартала
- - Граница муниципального образования

Подпись _____

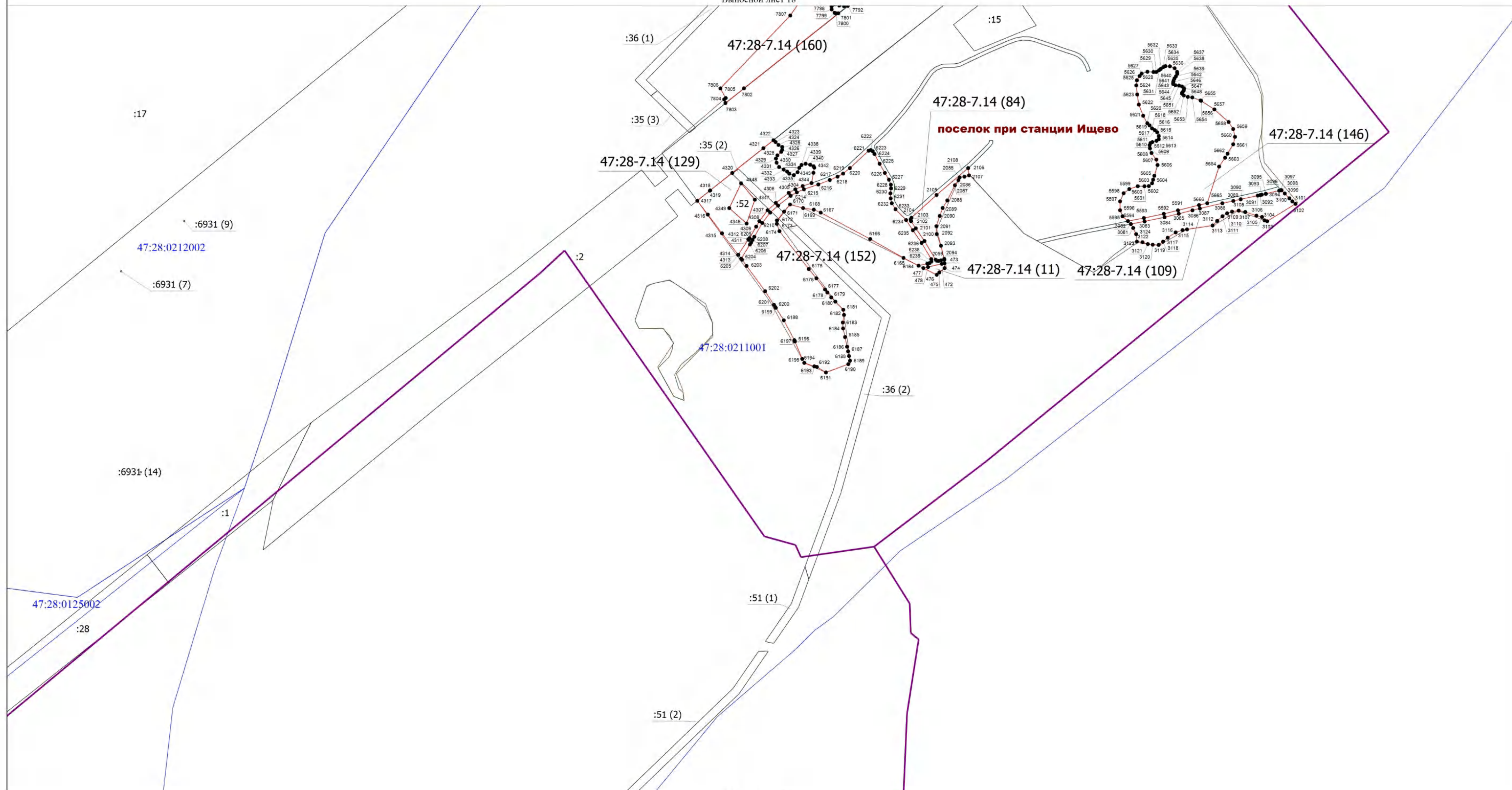
Дата " ____ " _____ г.

Место для оттиска печати (при наличии) лица, составившего описание местоположения границ объекта

Раздел 4

План границ объекта

Выносной лист 18



Масштаб 1:2000

Условные обозначения

- 47:28-7.14 (1) - Территориальная зона 47:28-7.14 — территориальная зона "Зона зеленых территорий"
- - Характерная точка границы, сведения о которой позволяют однозначно определить ее положение на местности
- :191 (1) - Кадастровый номер земельного участка (номер контура)
- - Граница кадастрового квартала
- - Границы территориальных зон, сведения о местоположении которых внесены в ЕГРН
- - Граница муниципального образования

- - Граница территориальной зоны 47:28-7.14 — "Зона зеленых территорий"
- 1 - Обозначение новой характерной точки
- :1755 - Кадастровый номер здания
- 47:28:0125002 - Номер кадастрового квартала
- - Граница населенного пункта

Подпись _____

Дата " ____ " ____ г.

Место для оттиска печати (при наличии) лица, составившего описание местоположения границ объекта

**Текстовое описание местоположения границ
населенных пунктов, территориальных зон, особо охраняемых природных
территорий, зон с особыми условиями использования территорий**

Прохождение границы		Описание прохождения границы
от точки	до точки	
1	2	3
1	2	-
2	3	-
3	4	-
4	5	-
5	6	-
6	7	-
7	8	-
8	9	-
9	10	-
10	11	-
11	12	-
12	13	-
13	14	-
14	15	-
15	16	-
16	17	-
17	18	-
18	19	-
19	20	-
20	21	-
21	22	-
22	23	-
23	24	-
24	25	-
25	26	-
26	27	-
27	28	-
28	29	-
29	30	-
30	31	-
31	32	-
32	33	-
33	34	-
34	35	-
35	36	-
36	37	-

**Текстовое описание местоположения границ
населенных пунктов, территориальных зон, особо охраняемых природных
территорий, зон с особыми условиями использования территорий**

Прохождение границы		Описание прохождения границы
от точки	до точки	
1	2	3
37	38	-
38	39	-
39	40	-
40	41	-
41	42	-
42	43	-
43	44	-
44	45	-
45	46	-
46	47	-
47	48	-
48	49	-
49	50	-
50	51	-
51	52	-
52	53	-
53	54	-
54	55	-
55	56	-
56	57	-
57	58	-
58	59	-
59	60	-
60	61	-
61	62	-
62	63	-
63	64	-
64	65	-
65	66	-
66	67	-
67	68	-
68	69	-
69	70	-
70	71	-
71	72	-
72	73	-

**Текстовое описание местоположения границ
населенных пунктов, территориальных зон, особо охраняемых природных
территорий, зон с особыми условиями использования территорий**

Прохождение границы		Описание прохождения границы
от точки	до точки	
1	2	3
73	74	-
74	75	-
75	76	-
76	77	-
77	78	-
78	79	-
79	80	-
80	81	-
81	82	-
82	83	-
83	84	-
84	85	-
85	86	-
86	87	-
87	88	-
88	89	-
89	90	-
90	91	-
91	92	-
92	93	-
93	94	-
94	95	-
95	96	-
96	97	-
97	98	-
98	99	-
99	100	-
100	101	-
101	102	-
102	103	-
103	104	-
104	105	-
105	106	-
106	107	-
107	108	-
108	109	-

**Текстовое описание местоположения границ
населенных пунктов, территориальных зон, особо охраняемых природных
территорий, зон с особыми условиями использования территорий**

Прохождение границы		Описание прохождения границы
от точки	до точки	
1	2	3
109	110	-
110	111	-
111	112	-
112	113	-
113	114	-
114	115	-
115	116	-
116	117	-
117	118	-
118	119	-
119	120	-
120	121	-
121	122	-
122	123	-
123	124	-
124	125	-
125	126	-
126	127	-
127	128	-
128	129	-
129	130	-
130	131	-
131	132	-
132	133	-
133	134	-
134	135	-
135	136	-
136	137	-
137	138	-
138	139	-
139	140	-
140	141	-
141	142	-
142	143	-
143	144	-
144	145	-

**Текстовое описание местоположения границ
населенных пунктов, территориальных зон, особо охраняемых природных
территорий, зон с особыми условиями использования территорий**

Прохождение границы		Описание прохождения границы
от точки	до точки	
1	2	3
145	146	-
146	147	-
147	148	-
148	149	-
149	150	-
150	151	-
151	152	-
152	153	-
153	154	-
154	155	-
155	156	-
156	157	-
157	158	-
158	159	-
159	160	-
160	161	-
161	162	-
162	163	-
163	164	-
164	165	-
165	166	-
166	167	-
167	168	-
168	169	-
169	170	-
170	171	-
171	172	-
172	173	-
173	174	-
174	175	-
175	176	-
176	177	-
177	178	-
178	179	-
179	180	-
180	181	-

**Текстовое описание местоположения границ
населенных пунктов, территориальных зон, особо охраняемых природных
территорий, зон с особыми условиями использования территорий**

Прохождение границы		Описание прохождения границы
от точки	до точки	
1	2	3
181	182	-
182	183	-
183	184	-
184	185	-
185	186	-
186	187	-
187	188	-
188	189	-
189	190	-
190	191	-
191	192	-
192	193	-
193	194	-
194	195	-
195	196	-
196	197	-
197	198	-
198	199	-
199	200	-
200	201	-
201	202	-
202	203	-
203	204	-
204	205	-
205	206	-
206	207	-
207	208	-
208	209	-
209	210	-
210	211	-
211	212	-
212	213	-
213	214	-
214	215	-
215	216	-
216	217	-

**Текстовое описание местоположения границ
населенных пунктов, территориальных зон, особо охраняемых природных
территорий, зон с особыми условиями использования территорий**

Прохождение границы		Описание прохождения границы
от точки	до точки	
1	2	3
217	218	-
218	219	-
219	220	-
220	221	-
221	222	-
222	223	-
223	224	-
224	225	-
225	226	-
226	227	-
227	228	-
228	229	-
229	230	-
230	231	-
231	1	-
232	233	-
233	234	-
234	235	-
235	236	-
236	237	-
237	238	-
238	239	-
239	240	-
240	241	-
241	242	-
242	243	-
243	244	-
244	245	-
245	246	-
246	247	-
247	248	-
248	249	-
249	250	-
250	251	-
251	252	-
252	253	-

**Текстовое описание местоположения границ
населенных пунктов, территориальных зон, особо охраняемых природных
территорий, зон с особыми условиями использования территорий**

Прохождение границы		Описание прохождения границы
от точки	до точки	
1	2	3
253	254	-
254	255	-
255	256	-
256	257	-
257	258	-
258	259	-
259	260	-
260	261	-
261	262	-
262	263	-
263	264	-
264	265	-
265	266	-
266	267	-
267	268	-
268	269	-
269	270	-
270	271	-
271	272	-
272	273	-
273	274	-
274	275	-
275	276	-
276	277	-
277	278	-
278	279	-
279	280	-
280	281	-
281	282	-
282	283	-
283	284	-
284	285	-
285	286	-
286	287	-
287	288	-
288	289	-

**Текстовое описание местоположения границ
населенных пунктов, территориальных зон, особо охраняемых природных
территорий, зон с особыми условиями использования территорий**

Прохождение границы		Описание прохождения границы
от точки	до точки	
1	2	3
289	290	-
290	291	-
291	292	-
292	293	-
293	294	-
294	295	-
295	296	-
296	297	-
297	298	-
298	299	-
299	300	-
300	301	-
301	302	-
302	303	-
303	304	-
304	305	-
305	306	-
306	307	-
307	308	-
308	309	-
309	310	-
310	311	-
311	312	-
312	313	-
313	314	-
314	315	-
315	316	-
316	317	-
317	318	-
318	319	-
319	320	-
320	321	-
321	322	-
322	323	-
323	324	-
324	325	-

**Текстовое описание местоположения границ
населенных пунктов, территориальных зон, особо охраняемых природных
территорий, зон с особыми условиями использования территорий**

Прохождение границы		Описание прохождения границы
от точки	до точки	
1	2	3
325	232	-
326	327	-
327	328	-
328	329	-
329	330	-
330	331	-
331	332	-
332	333	-
333	334	-
334	335	-
335	336	-
336	337	-
337	338	-
338	339	-
339	340	-
340	341	-
341	342	-
342	343	-
343	344	-
344	345	-
345	346	-
346	347	-
347	348	-
348	349	-
349	350	-
350	351	-
351	352	-
352	353	-
353	354	-
354	355	-
355	356	-
356	357	-
357	358	-
358	359	-
359	360	-
360	361	-

**Текстовое описание местоположения границ
населенных пунктов, территориальных зон, особо охраняемых природных
территорий, зон с особыми условиями использования территорий**

Прохождение границы		Описание прохождения границы
от точки	до точки	
1	2	3
361	362	-
362	363	-
363	364	-
364	365	-
365	366	-
366	367	-
367	368	-
368	369	-
369	370	-
370	371	-
371	372	-
372	373	-
373	374	-
374	375	-
375	376	-
376	377	-
377	378	-
378	326	-
379	380	-
380	381	-
381	382	-
382	383	-
383	384	-
384	385	-
385	386	-
386	387	-
387	388	-
388	389	-
389	390	-
390	391	-
391	392	-
392	393	-
393	394	-
394	395	-
395	396	-
396	397	-

**Текстовое описание местоположения границ
населенных пунктов, территориальных зон, особо охраняемых природных
территорий, зон с особыми условиями использования территорий**

Прохождение границы		Описание прохождения границы
от точки	до точки	
1	2	3
397	398	-
398	399	-
399	400	-
400	401	-
401	402	-
402	403	-
403	404	-
404	405	-
405	406	-
406	407	-
407	408	-
408	409	-
409	410	-
410	411	-
411	412	-
412	413	-
413	414	-
414	415	-
415	416	-
416	417	-
417	418	-
418	419	-
419	420	-
420	379	-
421	422	-
422	423	-
423	424	-
424	421	-
425	426	-
426	427	-
427	428	-
428	429	-
429	430	-
430	425	-
431	432	-
432	433	-

**Текстовое описание местоположения границ
населенных пунктов, территориальных зон, особо охраняемых природных
территорий, зон с особыми условиями использования территорий**

Прохождение границы		Описание прохождения границы
от точки	до точки	
1	2	3
433	434	-
434	435	-
435	436	-
436	437	-
437	438	-
438	431	-
439	440	-
440	441	-
441	442	-
442	443	-
443	444	-
444	445	-
445	446	-
446	447	-
447	448	-
448	449	-
449	450	-
450	451	-
451	452	-
452	453	-
453	454	-
454	455	-
455	439	-
456	457	-
457	458	-
458	459	-
459	460	-
460	461	-
461	462	-
462	463	-
463	464	-
464	456	-
465	466	-
466	467	-
467	468	-
468	469	-

**Текстовое описание местоположения границ
населенных пунктов, территориальных зон, особо охраняемых природных
территорий, зон с особыми условиями использования территорий**

Прохождение границы		Описание прохождения границы
от точки	до точки	
1	2	3
469	470	-
470	471	-
471	465	-
472	473	-
473	474	-
474	475	-
475	476	-
476	477	-
477	478	-
478	472	-
479	480	-
480	481	-
481	482	-
482	483	-
483	484	-
484	485	-
485	486	-
486	487	-
487	488	-
488	489	-
489	490	-
490	491	-
491	492	-
492	493	-
493	494	-
494	495	-
495	496	-
496	497	-
497	498	-
498	499	-
499	500	-
500	479	-
501	502	-
502	503	-
503	504	-
504	505	-

**Текстовое описание местоположения границ
населенных пунктов, территориальных зон, особо охраняемых природных
территорий, зон с особыми условиями использования территорий**

Прохождение границы		Описание прохождения границы
от точки	до точки	
1	2	3
505	506	-
506	507	-
507	508	-
508	509	-
509	501	-
510	511	-
511	512	-
512	513	-
513	514	-
514	515	-
515	516	-
516	517	-
517	518	-
518	519	-
519	520	-
520	521	-
521	510	-
522	523	-
523	524	-
524	525	-
525	526	-
526	527	-
527	528	-
528	529	-
529	530	-
530	531	-
531	532	-
532	533	-
533	534	-
534	535	-
535	536	-
536	537	-
537	538	-
538	539	-
539	540	-
540	541	-

**Текстовое описание местоположения границ
населенных пунктов, территориальных зон, особо охраняемых природных
территорий, зон с особыми условиями использования территорий**

Прохождение границы		Описание прохождения границы
от точки	до точки	
1	2	3
541	542	-
542	543	-
543	544	-
544	545	-
545	546	-
546	522	-
547	548	-
548	549	-
549	550	-
550	551	-
551	552	-
552	553	-
553	554	-
554	555	-
555	547	-
556	557	-
557	558	-
558	559	-
559	560	-
560	561	-
561	562	-
562	563	-
563	564	-
564	565	-
565	566	-
566	556	-
567	568	-
568	569	-
569	570	-
570	571	-
571	572	-
572	573	-
573	574	-
574	575	-
575	576	-
576	577	-

**Текстовое описание местоположения границ
населенных пунктов, территориальных зон, особо охраняемых природных
территорий, зон с особыми условиями использования территорий**

Прохождение границы		Описание прохождения границы
от точки	до точки	
1	2	3
577	578	-
578	579	-
579	580	-
580	581	-
581	582	-
582	583	-
583	584	-
584	585	-
585	586	-
586	587	-
587	588	-
588	567	-
589	590	-
590	591	-
591	592	-
592	593	-
593	589	-
594	595	-
595	596	-
596	597	-
597	598	-
598	599	-
599	600	-
600	601	-
601	602	-
602	603	-
603	604	-
604	605	-
605	606	-
606	607	-
607	608	-
608	609	-
609	610	-
610	611	-
611	612	-
612	594	-

**Текстовое описание местоположения границ
населенных пунктов, территориальных зон, особо охраняемых природных
территорий, зон с особыми условиями использования территорий**

Прохождение границы		Описание прохождения границы
от точки	до точки	
1	2	3
613	614	-
614	615	-
615	616	-
616	617	-
617	618	-
618	619	-
619	620	-
620	621	-
621	622	-
622	623	-
623	624	-
624	625	-
625	626	-
626	627	-
627	628	-
628	629	-
629	630	-
630	613	-
631	632	-
632	633	-
633	634	-
634	635	-
635	636	-
636	637	-
637	638	-
638	639	-
639	640	-
640	641	-
641	642	-
642	643	-
643	644	-
644	645	-
645	646	-
646	647	-
647	648	-
648	649	-

**Текстовое описание местоположения границ
населенных пунктов, территориальных зон, особо охраняемых природных
территорий, зон с особыми условиями использования территорий**

Прохождение границы		Описание прохождения границы
от точки	до точки	
1	2	3
649	650	-
650	651	-
651	631	-
652	653	-
653	654	-
654	655	-
655	656	-
656	657	-
657	658	-
658	659	-
659	660	-
660	661	-
661	662	-
662	663	-
663	664	-
664	665	-
665	666	-
666	667	-
667	668	-
668	669	-
669	670	-
670	671	-
671	672	-
672	652	-
673	674	-
674	675	-
675	676	-
676	677	-
677	678	-
678	679	-
679	680	-
680	681	-
681	682	-
682	683	-
683	684	-
684	685	-

**Текстовое описание местоположения границ
населенных пунктов, территориальных зон, особо охраняемых природных
территорий, зон с особыми условиями использования территорий**

Прохождение границы		Описание прохождения границы
от точки	до точки	
1	2	3
685	686	-
686	687	-
687	688	-
688	689	-
689	673	-
690	691	-
691	692	-
692	693	-
693	694	-
694	695	-
695	696	-
696	697	-
697	698	-
698	699	-
699	700	-
700	701	-
701	702	-
702	703	-
703	704	-
704	705	-
705	706	-
706	707	-
707	708	-
708	709	-
709	690	-
710	711	-
711	712	-
712	713	-
713	714	-
714	715	-
715	716	-
716	717	-
717	718	-
718	719	-
719	720	-
720	710	-

**Текстовое описание местоположения границ
населенных пунктов, территориальных зон, особо охраняемых природных
территорий, зон с особыми условиями использования территорий**

Прохождение границы		Описание прохождения границы
от точки	до точки	
1	2	3
721	722	-
722	723	-
723	724	-
724	725	-
725	726	-
726	727	-
727	728	-
728	729	-
729	730	-
730	721	-
731	732	-
732	733	-
733	734	-
734	735	-
735	736	-
736	737	-
737	738	-
738	739	-
739	740	-
740	741	-
741	742	-
742	743	-
743	744	-
744	745	-
745	746	-
746	747	-
747	748	-
748	749	-
749	731	-
750	751	-
751	752	-
752	753	-
753	754	-
754	755	-
755	756	-
756	757	-

**Текстовое описание местоположения границ
населенных пунктов, территориальных зон, особо охраняемых природных
территорий, зон с особыми условиями использования территорий**

Прохождение границы		Описание прохождения границы
от точки	до точки	
1	2	3
757	758	-
758	759	-
759	760	-
760	761	-
761	762	-
762	763	-
763	764	-
764	765	-
765	766	-
766	767	-
767	750	-
768	769	-
769	770	-
770	771	-
771	768	-
772	773	-
773	774	-
774	775	-
775	776	-
776	777	-
777	778	-
778	779	-
779	780	-
780	781	-
781	782	-
782	783	-
783	784	-
784	785	-
785	772	-
786	787	-
787	788	-
788	789	-
789	790	-
790	791	-
791	792	-
792	793	-

**Текстовое описание местоположения границ
населенных пунктов, территориальных зон, особо охраняемых природных
территорий, зон с особыми условиями использования территорий**

Прохождение границы		Описание прохождения границы
от точки	до точки	
1	2	3
793	794	-
794	795	-
795	796	-
796	797	-
797	798	-
798	799	-
799	800	-
800	801	-
801	802	-
802	786	-
803	804	-
804	805	-
805	806	-
806	807	-
807	808	-
808	809	-
809	810	-
810	811	-
811	812	-
812	813	-
813	814	-
814	815	-
815	816	-
816	817	-
817	818	-
818	819	-
819	820	-
820	821	-
821	822	-
822	823	-
823	824	-
824	825	-
825	826	-
826	827	-
827	803	-
828	829	-

**Текстовое описание местоположения границ
населенных пунктов, территориальных зон, особо охраняемых природных
территорий, зон с особыми условиями использования территорий**

Прохождение границы		Описание прохождения границы
от точки	до точки	
1	2	3
829	830	-
830	828	-
831	832	-
832	833	-
833	834	-
834	835	-
835	836	-
836	837	-
837	838	-
838	839	-
839	840	-
840	841	-
841	842	-
842	843	-
843	844	-
844	845	-
845	831	-
846	847	-
847	848	-
848	849	-
849	850	-
850	851	-
851	852	-
852	853	-
853	854	-
854	855	-
855	856	-
856	857	-
857	858	-
858	859	-
859	860	-
860	861	-
861	862	-
862	863	-
863	864	-
864	865	-

**Текстовое описание местоположения границ
населенных пунктов, территориальных зон, особо охраняемых природных
территорий, зон с особыми условиями использования территорий**

Прохождение границы		Описание прохождения границы
от точки	до точки	
1	2	3
865	866	-
866	867	-
867	868	-
868	869	-
869	870	-
870	871	-
871	872	-
872	873	-
873	874	-
874	875	-
875	876	-
876	877	-
877	878	-
878	879	-
879	880	-
880	881	-
881	882	-
882	883	-
883	884	-
884	885	-
885	886	-
886	887	-
887	888	-
888	889	-
889	890	-
890	891	-
891	892	-
892	893	-
893	894	-
894	895	-
895	896	-
896	897	-
897	898	-
898	899	-
899	900	-
900	901	-

**Текстовое описание местоположения границ
населенных пунктов, территориальных зон, особо охраняемых природных
территорий, зон с особыми условиями использования территорий**

Прохождение границы		Описание прохождения границы
от точки	до точки	
1	2	3
901	902	-
902	903	-
903	904	-
904	905	-
905	906	-
906	907	-
907	908	-
908	909	-
909	910	-
910	911	-
911	912	-
912	913	-
913	914	-
914	915	-
915	916	-
916	917	-
917	918	-
918	919	-
919	920	-
920	921	-
921	922	-
922	923	-
923	924	-
924	925	-
925	926	-
926	927	-
927	928	-
928	846	-
929	930	-
930	931	-
931	932	-
932	933	-
933	934	-
934	935	-
935	936	-
936	937	-

**Текстовое описание местоположения границ
населенных пунктов, территориальных зон, особо охраняемых природных
территорий, зон с особыми условиями использования территорий**

Прохождение границы		Описание прохождения границы
от точки	до точки	
1	2	3
937	938	-
938	939	-
939	940	-
940	941	-
941	942	-
942	943	-
943	944	-
944	945	-
945	946	-
946	947	-
947	948	-
948	949	-
949	950	-
950	951	-
951	952	-
952	953	-
953	954	-
954	955	-
955	956	-
956	957	-
957	958	-
958	959	-
959	960	-
960	961	-
961	962	-
962	929	-
963	964	-
964	965	-
965	966	-
966	967	-
967	968	-
968	969	-
969	970	-
970	971	-
971	972	-
972	973	-

**Текстовое описание местоположения границ
населенных пунктов, территориальных зон, особо охраняемых природных
территорий, зон с особыми условиями использования территорий**

Прохождение границы		Описание прохождения границы
от точки	до точки	
1	2	3
973	974	-
974	975	-
975	976	-
976	977	-
977	978	-
978	979	-
979	980	-
980	963	-
981	982	-
982	983	-
983	984	-
984	985	-
985	986	-
986	987	-
987	988	-
988	989	-
989	990	-
990	991	-
991	992	-
992	993	-
993	994	-
994	995	-
995	996	-
996	997	-
997	998	-
998	999	-
999	1000	-
1000	1001	-
1001	981	-
1002	1003	-
1003	1004	-
1004	1005	-
1005	1006	-
1006	1007	-
1007	1008	-
1008	1009	-

**Текстовое описание местоположения границ
населенных пунктов, территориальных зон, особо охраняемых природных
территорий, зон с особыми условиями использования территорий**

Прохождение границы		Описание прохождения границы
от точки	до точки	
1	2	3
1009	1010	-
1010	1011	-
1011	1012	-
1012	1013	-
1013	1002	-
1014	1015	-
1015	1016	-
1016	1017	-
1017	1018	-
1018	1019	-
1019	1020	-
1020	1021	-
1021	1022	-
1022	1023	-
1023	1024	-
1024	1025	-
1025	1026	-
1026	1027	-
1027	1028	-
1028	1029	-
1029	1014	-
1030	1031	-
1031	1032	-
1032	1033	-
1033	1034	-
1034	1035	-
1035	1036	-
1036	1037	-
1037	1038	-
1038	1039	-
1039	1040	-
1040	1041	-
1041	1042	-
1042	1043	-
1043	1030	-
1044	1045	-

**Текстовое описание местоположения границ
населенных пунктов, территориальных зон, особо охраняемых природных
территорий, зон с особыми условиями использования территорий**

Прохождение границы		Описание прохождения границы
от точки	до точки	
1	2	3
1045	1046	-
1046	1047	-
1047	1048	-
1048	1049	-
1049	1050	-
1050	1051	-
1051	1052	-
1052	1053	-
1053	1054	-
1054	1055	-
1055	1056	-
1056	1057	-
1057	1058	-
1058	1059	-
1059	1060	-
1060	1044	-
1061	1062	-
1062	1063	-
1063	1064	-
1064	1065	-
1065	1066	-
1066	1067	-
1067	1068	-
1068	1069	-
1069	1061	-
1070	1071	-
1071	1072	-
1072	1073	-
1073	1074	-
1074	1075	-
1075	1076	-
1076	1077	-
1077	1078	-
1078	1079	-
1079	1080	-
1080	1081	-

**Текстовое описание местоположения границ
населенных пунктов, территориальных зон, особо охраняемых природных
территорий, зон с особыми условиями использования территорий**

Прохождение границы		Описание прохождения границы
от точки	до точки	
1	2	3
1081	1082	-
1082	1083	-
1083	1084	-
1084	1085	-
1085	1086	-
1086	1087	-
1087	1088	-
1088	1089	-
1089	1090	-
1090	1091	-
1091	1092	-
1092	1093	-
1093	1094	-
1094	1095	-
1095	1096	-
1096	1097	-
1097	1098	-
1098	1099	-
1099	1100	-
1100	1101	-
1101	1102	-
1102	1103	-
1103	1104	-
1104	1105	-
1105	1106	-
1106	1107	-
1107	1108	-
1108	1109	-
1109	1110	-
1110	1070	-
1111	1112	-
1112	1113	-
1113	1114	-
1114	1115	-
1115	1116	-
1116	1117	-

**Текстовое описание местоположения границ
населенных пунктов, территориальных зон, особо охраняемых природных
территорий, зон с особыми условиями использования территорий**

Прохождение границы		Описание прохождения границы
от точки	до точки	
1	2	3
1117	1118	-
1118	1119	-
1119	1120	-
1120	1121	-
1121	1122	-
1122	1123	-
1123	1124	-
1124	1125	-
1125	1126	-
1126	1127	-
1127	1128	-
1128	1129	-
1129	1130	-
1130	1111	-
1131	1132	-
1132	1133	-
1133	1134	-
1134	1135	-
1135	1136	-
1136	1137	-
1137	1138	-
1138	1139	-
1139	1140	-
1140	1141	-
1141	1142	-
1142	1143	-
1143	1144	-
1144	1145	-
1145	1146	-
1146	1131	-
1147	1148	-
1148	1149	-
1149	1150	-
1150	1151	-
1151	1152	-
1152	1153	-

**Текстовое описание местоположения границ
населенных пунктов, территориальных зон, особо охраняемых природных
территорий, зон с особыми условиями использования территорий**

Прохождение границы		Описание прохождения границы
от точки	до точки	
1	2	3
1153	1154	-
1154	1155	-
1155	1156	-
1156	1157	-
1157	1158	-
1158	1147	-
1159	1160	-
1160	1161	-
1161	1162	-
1162	1163	-
1163	1164	-
1164	1165	-
1165	1166	-
1166	1167	-
1167	1168	-
1168	1169	-
1169	1170	-
1170	1171	-
1171	1172	-
1172	1173	-
1173	1174	-
1174	1175	-
1175	1176	-
1176	1177	-
1177	1178	-
1178	1179	-
1179	1180	-
1180	1181	-
1181	1182	-
1182	1183	-
1183	1184	-
1184	1185	-
1185	1186	-
1186	1187	-
1187	1188	-
1188	1189	-

**Текстовое описание местоположения границ
населенных пунктов, территориальных зон, особо охраняемых природных
территорий, зон с особыми условиями использования территорий**

Прохождение границы		Описание прохождения границы
от точки	до точки	
1	2	3
1189	1159	-
1190	1191	-
1191	1192	-
1192	1193	-
1193	1194	-
1194	1195	-
1195	1196	-
1196	1197	-
1197	1198	-
1198	1199	-
1199	1200	-
1200	1201	-
1201	1202	-
1202	1203	-
1203	1204	-
1204	1205	-
1205	1206	-
1206	1207	-
1207	1208	-
1208	1209	-
1209	1210	-
1210	1211	-
1211	1212	-
1212	1213	-
1213	1214	-
1214	1215	-
1215	1216	-
1216	1217	-
1217	1218	-
1218	1219	-
1219	1220	-
1220	1221	-
1221	1222	-
1222	1223	-
1223	1224	-
1224	1225	-

**Текстовое описание местоположения границ
населенных пунктов, территориальных зон, особо охраняемых природных
территорий, зон с особыми условиями использования территорий**

Прохождение границы		Описание прохождения границы
от точки	до точки	
1	2	3
1225	1226	-
1226	1227	-
1227	1228	-
1228	1229	-
1229	1230	-
1230	1231	-
1231	1232	-
1232	1233	-
1233	1234	-
1234	1235	-
1235	1236	-
1236	1237	-
1237	1238	-
1238	1239	-
1239	1240	-
1240	1241	-
1241	1242	-
1242	1243	-
1243	1190	-
1244	1245	-
1245	1246	-
1246	1247	-
1247	1248	-
1248	1249	-
1249	1250	-
1250	1251	-
1251	1252	-
1252	1253	-
1253	1254	-
1254	1255	-
1255	1256	-
1256	1257	-
1257	1258	-
1258	1259	-
1259	1260	-
1260	1261	-

**Текстовое описание местоположения границ
населенных пунктов, территориальных зон, особо охраняемых природных
территорий, зон с особыми условиями использования территорий**

Прохождение границы		Описание прохождения границы
от точки	до точки	
1	2	3
1261	1262	-
1262	1244	-
1263	1264	-
1264	1265	-
1265	1266	-
1266	1267	-
1267	1268	-
1268	1269	-
1269	1270	-
1270	1271	-
1271	1272	-
1272	1273	-
1273	1274	-
1274	1275	-
1275	1276	-
1276	1277	-
1277	1278	-
1278	1279	-
1279	1280	-
1280	1281	-
1281	1282	-
1282	1283	-
1283	1284	-
1284	1285	-
1285	1286	-
1286	1287	-
1287	1288	-
1288	1289	-
1289	1290	-
1290	1291	-
1291	1292	-
1292	1293	-
1293	1294	-
1294	1295	-
1295	1296	-
1296	1297	-

**Текстовое описание местоположения границ
населенных пунктов, территориальных зон, особо охраняемых природных
территорий, зон с особыми условиями использования территорий**

Прохождение границы		Описание прохождения границы
от точки	до точки	
1	2	3
1297	1298	-
1298	1299	-
1299	1300	-
1300	1301	-
1301	1302	-
1302	1303	-
1303	1263	-
1304	1305	-
1305	1306	-
1306	1307	-
1307	1308	-
1308	1309	-
1309	1310	-
1310	1311	-
1311	1312	-
1312	1313	-
1313	1314	-
1314	1315	-
1315	1316	-
1316	1317	-
1317	1318	-
1318	1319	-
1319	1320	-
1320	1304	-
1321	1322	-
1322	1323	-
1323	1324	-
1324	1325	-
1325	1326	-
1326	1327	-
1327	1328	-
1328	1329	-
1329	1330	-
1330	1331	-
1331	1332	-
1332	1333	-

**Текстовое описание местоположения границ
населенных пунктов, территориальных зон, особо охраняемых природных
территорий, зон с особыми условиями использования территорий**

Прохождение границы		Описание прохождения границы
от точки	до точки	
1	2	3
1333	1334	-
1334	1335	-
1335	1336	-
1336	1337	-
1337	1338	-
1338	1339	-
1339	1340	-
1340	1341	-
1341	1342	-
1342	1343	-
1343	1344	-
1344	1345	-
1345	1346	-
1346	1347	-
1347	1348	-
1348	1321	-
1349	1350	-
1350	1351	-
1351	1352	-
1352	1353	-
1353	1354	-
1354	1355	-
1355	1356	-
1356	1357	-
1357	1358	-
1358	1359	-
1359	1360	-
1360	1361	-
1361	1362	-
1362	1363	-
1363	1364	-
1364	1365	-
1365	1366	-
1366	1367	-
1367	1368	-
1368	1369	-

**Текстовое описание местоположения границ
населенных пунктов, территориальных зон, особо охраняемых природных
территорий, зон с особыми условиями использования территорий**

Прохождение границы		Описание прохождения границы
от точки	до точки	
1	2	3
1369	1370	-
1370	1371	-
1371	1372	-
1372	1373	-
1373	1374	-
1374	1375	-
1375	1376	-
1376	1377	-
1377	1378	-
1378	1379	-
1379	1349	-
1380	1381	-
1381	1382	-
1382	1383	-
1383	1384	-
1384	1385	-
1385	1386	-
1386	1387	-
1387	1388	-
1388	1389	-
1389	1390	-
1390	1391	-
1391	1392	-
1392	1393	-
1393	1394	-
1394	1395	-
1395	1396	-
1396	1397	-
1397	1398	-
1398	1399	-
1399	1400	-
1400	1401	-
1401	1402	-
1402	1403	-
1403	1404	-
1404	1405	-

**Текстовое описание местоположения границ
населенных пунктов, территориальных зон, особо охраняемых природных
территорий, зон с особыми условиями использования территорий**

Прохождение границы		Описание прохождения границы
от точки	до точки	
1	2	3
1405	1406	-
1406	1380	-
1407	1408	-
1408	1409	-
1409	1410	-
1410	1411	-
1411	1412	-
1412	1413	-
1413	1414	-
1414	1415	-
1415	1416	-
1416	1417	-
1417	1418	-
1418	1419	-
1419	1420	-
1420	1421	-
1421	1422	-
1422	1423	-
1423	1424	-
1424	1425	-
1425	1426	-
1426	1427	-
1427	1428	-
1428	1429	-
1429	1430	-
1430	1431	-
1431	1432	-
1432	1433	-
1433	1434	-
1434	1435	-
1435	1407	-
1436	1437	-
1437	1438	-
1438	1439	-
1439	1440	-
1440	1441	-

**Текстовое описание местоположения границ
населенных пунктов, территориальных зон, особо охраняемых природных
территорий, зон с особыми условиями использования территорий**

Прохождение границы		Описание прохождения границы
от точки	до точки	
1	2	3
1441	1442	-
1442	1443	-
1443	1444	-
1444	1445	-
1445	1446	-
1446	1447	-
1447	1448	-
1448	1449	-
1449	1450	-
1450	1451	-
1451	1452	-
1452	1453	-
1453	1454	-
1454	1455	-
1455	1456	-
1456	1457	-
1457	1458	-
1458	1459	-
1459	1460	-
1460	1461	-
1461	1462	-
1462	1436	-
1463	1464	-
1464	1465	-
1465	1466	-
1466	1467	-
1467	1468	-
1468	1469	-
1469	1470	-
1470	1471	-
1471	1472	-
1472	1473	-
1473	1474	-
1474	1475	-
1475	1463	-
1476	1477	-

**Текстовое описание местоположения границ
населенных пунктов, территориальных зон, особо охраняемых природных
территорий, зон с особыми условиями использования территорий**

Прохождение границы		Описание прохождения границы
от точки	до точки	
1	2	3
1477	1478	-
1478	1479	-
1479	1480	-
1480	1481	-
1481	1482	-
1482	1483	-
1483	1484	-
1484	1485	-
1485	1486	-
1486	1487	-
1487	1488	-
1488	1489	-
1489	1490	-
1490	1491	-
1491	1492	-
1492	1493	-
1493	1494	-
1494	1495	-
1495	1496	-
1496	1497	-
1497	1498	-
1498	1499	-
1499	1500	-
1500	1476	-
1501	1502	-
1502	1503	-
1503	1504	-
1504	1505	-
1505	1506	-
1506	1507	-
1507	1508	-
1508	1509	-
1509	1510	-
1510	1511	-
1511	1512	-
1512	1513	-

**Текстовое описание местоположения границ
населенных пунктов, территориальных зон, особо охраняемых природных
территорий, зон с особыми условиями использования территорий**

Прохождение границы		Описание прохождения границы
от точки	до точки	
1	2	3
1513	1514	-
1514	1515	-
1515	1516	-
1516	1517	-
1517	1501	-
1518	1519	-
1519	1520	-
1520	1521	-
1521	1522	-
1522	1523	-
1523	1524	-
1524	1525	-
1525	1526	-
1526	1527	-
1527	1528	-
1528	1529	-
1529	1530	-
1530	1518	-
1531	1532	-
1532	1533	-
1533	1534	-
1534	1535	-
1535	1536	-
1536	1537	-
1537	1538	-
1538	1539	-
1539	1540	-
1540	1541	-
1541	1542	-
1542	1543	-
1543	1544	-
1544	1545	-
1545	1546	-
1546	1547	-
1547	1548	-
1548	1549	-

**Текстовое описание местоположения границ
населенных пунктов, территориальных зон, особо охраняемых природных
территорий, зон с особыми условиями использования территорий**

Прохождение границы		Описание прохождения границы
от точки	до точки	
1	2	3
1549	1531	-
1550	1551	-
1551	1552	-
1552	1553	-
1553	1554	-
1554	1555	-
1555	1556	-
1556	1557	-
1557	1558	-
1558	1559	-
1559	1560	-
1560	1561	-
1561	1562	-
1562	1563	-
1563	1564	-
1564	1565	-
1565	1566	-
1566	1567	-
1567	1568	-
1568	1569	-
1569	1570	-
1570	1571	-
1571	1572	-
1572	1573	-
1573	1550	-
1574	1575	-
1575	1576	-
1576	1577	-
1577	1578	-
1578	1579	-
1579	1580	-
1580	1581	-
1581	1582	-
1582	1583	-
1583	1584	-
1584	1585	-

**Текстовое описание местоположения границ
населенных пунктов, территориальных зон, особо охраняемых природных
территорий, зон с особыми условиями использования территорий**

Прохождение границы		Описание прохождения границы
от точки	до точки	
1	2	3
1585	1586	-
1586	1574	-
1587	1588	-
1588	1589	-
1589	1590	-
1590	1591	-
1591	1592	-
1592	1593	-
1593	1594	-
1594	1595	-
1595	1596	-
1596	1597	-
1597	1598	-
1598	1599	-
1599	1600	-
1600	1601	-
1601	1602	-
1602	1603	-
1603	1604	-
1604	1605	-
1605	1606	-
1606	1607	-
1607	1608	-
1608	1609	-
1609	1610	-
1610	1611	-
1611	1612	-
1612	1613	-
1613	1587	-
1614	1615	-
1615	1616	-
1616	1617	-
1617	1618	-
1618	1619	-
1619	1620	-
1620	1621	-

**Текстовое описание местоположения границ
населенных пунктов, территориальных зон, особо охраняемых природных
территорий, зон с особыми условиями использования территорий**

Прохождение границы		Описание прохождения границы
от точки	до точки	
1	2	3
1621	1622	-
1622	1623	-
1623	1624	-
1624	1625	-
1625	1626	-
1626	1627	-
1627	1628	-
1628	1629	-
1629	1630	-
1630	1631	-
1631	1632	-
1632	1633	-
1633	1634	-
1634	1635	-
1635	1636	-
1636	1637	-
1637	1638	-
1638	1639	-
1639	1640	-
1640	1641	-
1641	1642	-
1642	1643	-
1643	1644	-
1644	1645	-
1645	1646	-
1646	1647	-
1647	1648	-
1648	1649	-
1649	1650	-
1650	1651	-
1651	1652	-
1652	1653	-
1653	1654	-
1654	1655	-
1655	1656	-
1656	1657	-

**Текстовое описание местоположения границ
населенных пунктов, территориальных зон, особо охраняемых природных
территорий, зон с особыми условиями использования территорий**

Прохождение границы		Описание прохождения границы
от точки	до точки	
1	2	3
1657	1658	-
1658	1659	-
1659	1660	-
1660	1661	-
1661	1662	-
1662	1663	-
1663	1664	-
1664	1665	-
1665	1666	-
1666	1667	-
1667	1668	-
1668	1669	-
1669	1670	-
1670	1671	-
1671	1672	-
1672	1673	-
1673	1674	-
1674	1675	-
1675	1676	-
1676	1677	-
1677	1678	-
1678	1679	-
1679	1680	-
1680	1681	-
1681	1682	-
1682	1683	-
1683	1684	-
1684	1685	-
1685	1686	-
1686	1687	-
1687	1688	-
1688	1689	-
1689	1690	-
1690	1691	-
1691	1692	-
1692	1614	-

**Текстовое описание местоположения границ
населенных пунктов, территориальных зон, особо охраняемых природных
территорий, зон с особыми условиями использования территорий**

Прохождение границы		Описание прохождения границы
от точки	до точки	
1	2	3
1693	1694	-
1694	1695	-
1695	1696	-
1696	1697	-
1697	1698	-
1698	1699	-
1699	1700	-
1700	1701	-
1701	1702	-
1702	1703	-
1703	1704	-
1704	1705	-
1705	1706	-
1706	1707	-
1707	1708	-
1708	1709	-
1709	1710	-
1710	1711	-
1711	1712	-
1712	1713	-
1713	1714	-
1714	1715	-
1715	1716	-
1716	1717	-
1717	1718	-
1718	1719	-
1719	1720	-
1720	1721	-
1721	1722	-
1722	1723	-
1723	1724	-
1724	1725	-
1725	1726	-
1726	1727	-
1727	1728	-
1728	1729	-

**Текстовое описание местоположения границ
населенных пунктов, территориальных зон, особо охраняемых природных
территорий, зон с особыми условиями использования территорий**

Прохождение границы		Описание прохождения границы
от точки	до точки	
1	2	3
1729	1730	-
1730	1731	-
1731	1732	-
1732	1733	-
1733	1734	-
1734	1735	-
1735	1736	-
1736	1737	-
1737	1738	-
1738	1739	-
1739	1740	-
1740	1741	-
1741	1742	-
1742	1743	-
1743	1744	-
1744	1745	-
1745	1746	-
1746	1747	-
1747	1748	-
1748	1749	-
1749	1750	-
1750	1751	-
1751	1752	-
1752	1753	-
1753	1754	-
1754	1755	-
1755	1756	-
1756	1757	-
1757	1693	-
1758	1759	-
1759	1760	-
1760	1761	-
1761	1762	-
1762	1763	-
1763	1764	-
1764	1765	-

**Текстовое описание местоположения границ
населенных пунктов, территориальных зон, особо охраняемых природных
территорий, зон с особыми условиями использования территорий**

Прохождение границы		Описание прохождения границы
от точки	до точки	
1	2	3
1765	1766	-
1766	1767	-
1767	1768	-
1768	1769	-
1769	1770	-
1770	1771	-
1771	1772	-
1772	1773	-
1773	1774	-
1774	1775	-
1775	1776	-
1776	1777	-
1777	1778	-
1778	1779	-
1779	1780	-
1780	1781	-
1781	1782	-
1782	1758	-
1783	1784	-
1784	1785	-
1785	1786	-
1786	1787	-
1787	1788	-
1788	1789	-
1789	1790	-
1790	1791	-
1791	1792	-
1792	1793	-
1793	1794	-
1794	1795	-
1795	1796	-
1796	1797	-
1797	1798	-
1798	1799	-
1799	1800	-
1800	1801	-

**Текстовое описание местоположения границ
населенных пунктов, территориальных зон, особо охраняемых природных
территорий, зон с особыми условиями использования территорий**

Прохождение границы		Описание прохождения границы
от точки	до точки	
1	2	3
1801	1802	-
1802	1803	-
1803	1804	-
1804	1805	-
1805	1806	-
1806	1807	-
1807	1808	-
1808	1809	-
1809	1810	-
1810	1811	-
1811	1812	-
1812	1813	-
1813	1814	-
1814	1815	-
1815	1816	-
1816	1817	-
1817	1818	-
1818	1783	-
1819	1820	-
1820	1821	-
1821	1822	-
1822	1823	-
1823	1824	-
1824	1825	-
1825	1826	-
1826	1827	-
1827	1828	-
1828	1829	-
1829	1830	-
1830	1819	-
1831	1832	-
1832	1833	-
1833	1834	-
1834	1835	-
1835	1836	-
1836	1837	-

**Текстовое описание местоположения границ
населенных пунктов, территориальных зон, особо охраняемых природных
территорий, зон с особыми условиями использования территорий**

Прохождение границы		Описание прохождения границы
от точки	до точки	
1	2	3
1837	1838	-
1838	1839	-
1839	1840	-
1840	1841	-
1841	1842	-
1842	1843	-
1843	1831	-
1844	1845	-
1845	1846	-
1846	1847	-
1847	1848	-
1848	1849	-
1849	1850	-
1850	1851	-
1851	1852	-
1852	1853	-
1853	1854	-
1854	1855	-
1855	1856	-
1856	1857	-
1857	1858	-
1858	1859	-
1859	1860	-
1860	1861	-
1861	1862	-
1862	1863	-
1863	1864	-
1864	1865	-
1865	1866	-
1866	1867	-
1867	1868	-
1868	1869	-
1869	1870	-
1870	1871	-
1871	1872	-
1872	1873	-

**Текстовое описание местоположения границ
населенных пунктов, территориальных зон, особо охраняемых природных
территорий, зон с особыми условиями использования территорий**

Прохождение границы		Описание прохождения границы
от точки	до точки	
1	2	3
1873	1874	-
1874	1875	-
1875	1876	-
1876	1877	-
1877	1844	-
1878	1879	-
1879	1880	-
1880	1881	-
1881	1882	-
1882	1883	-
1883	1884	-
1884	1885	-
1885	1886	-
1886	1887	-
1887	1888	-
1888	1889	-
1889	1890	-
1890	1891	-
1891	1892	-
1892	1893	-
1893	1894	-
1894	1895	-
1895	1896	-
1896	1897	-
1897	1898	-
1898	1899	-
1899	1900	-
1900	1901	-
1901	1902	-
1902	1903	-
1903	1904	-
1904	1905	-
1905	1906	-
1906	1907	-
1907	1908	-
1908	1909	-

**Текстовое описание местоположения границ
населенных пунктов, территориальных зон, особо охраняемых природных
территорий, зон с особыми условиями использования территорий**

Прохождение границы		Описание прохождения границы
от точки	до точки	
1	2	3
1909	1910	-
1910	1911	-
1911	1912	-
1912	1878	-
1913	1914	-
1914	1915	-
1915	1916	-
1916	1917	-
1917	1918	-
1918	1919	-
1919	1920	-
1920	1921	-
1921	1922	-
1922	1923	-
1923	1924	-
1924	1925	-
1925	1926	-
1926	1927	-
1927	1928	-
1928	1929	-
1929	1930	-
1930	1931	-
1931	1932	-
1932	1933	-
1933	1934	-
1934	1935	-
1935	1913	-
1936	1937	-
1937	1938	-
1938	1939	-
1939	1940	-
1940	1941	-
1941	1942	-
1942	1943	-
1943	1944	-
1944	1945	-

**Текстовое описание местоположения границ
населенных пунктов, территориальных зон, особо охраняемых природных
территорий, зон с особыми условиями использования территорий**

Прохождение границы		Описание прохождения границы
от точки	до точки	
1	2	3
1945	1946	-
1946	1947	-
1947	1948	-
1948	1936	-
1949	1950	-
1950	1951	-
1951	1952	-
1952	1953	-
1953	1954	-
1954	1955	-
1955	1956	-
1956	1957	-
1957	1958	-
1958	1959	-
1959	1960	-
1960	1961	-
1961	1962	-
1962	1949	-
1963	1964	-
1964	1965	-
1965	1966	-
1966	1967	-
1967	1968	-
1968	1969	-
1969	1970	-
1970	1971	-
1971	1972	-
1972	1973	-
1973	1974	-
1974	1975	-
1975	1976	-
1976	1977	-
1977	1978	-
1978	1979	-
1979	1980	-
1980	1981	-

**Текстовое описание местоположения границ
населенных пунктов, территориальных зон, особо охраняемых природных
территорий, зон с особыми условиями использования территорий**

Прохождение границы		Описание прохождения границы
от точки	до точки	
1	2	3
1981	1982	-
1982	1983	-
1983	1984	-
1984	1985	-
1985	1986	-
1986	1987	-
1987	1988	-
1988	1989	-
1989	1990	-
1990	1991	-
1991	1992	-
1992	1993	-
1993	1994	-
1994	1995	-
1995	1996	-
1996	1997	-
1997	1998	-
1998	1999	-
1999	2000	-
2000	1963	-
2001	2002	-
2002	2003	-
2003	2004	-
2004	2005	-
2005	2006	-
2006	2007	-
2007	2008	-
2008	2009	-
2009	2010	-
2010	2011	-
2011	2012	-
2012	2013	-
2013	2014	-
2014	2015	-
2015	2016	-
2016	2017	-

**Текстовое описание местоположения границ
населенных пунктов, территориальных зон, особо охраняемых природных
территорий, зон с особыми условиями использования территорий**

Прохождение границы		Описание прохождения границы
от точки	до точки	
1	2	3
2017	2018	-
2018	2019	-
2019	2020	-
2020	2021	-
2021	2022	-
2022	2023	-
2023	2024	-
2024	2025	-
2025	2026	-
2026	2027	-
2027	2028	-
2028	2029	-
2029	2030	-
2030	2031	-
2031	2032	-
2032	2033	-
2033	2034	-
2034	2035	-
2035	2036	-
2036	2037	-
2037	2038	-
2038	2039	-
2039	2040	-
2040	2041	-
2041	2042	-
2042	2043	-
2043	2044	-
2044	2045	-
2045	2046	-
2046	2001	-
2047	2048	-
2048	2049	-
2049	2050	-
2050	2051	-
2051	2052	-
2052	2053	-

**Текстовое описание местоположения границ
населенных пунктов, территориальных зон, особо охраняемых природных
территорий, зон с особыми условиями использования территорий**

Прохождение границы		Описание прохождения границы
от точки	до точки	
1	2	3
2053	2054	-
2054	2047	-
2055	2056	-
2056	2057	-
2057	2058	-
2058	2059	-
2059	2060	-
2060	2061	-
2061	2062	-
2062	2063	-
2063	2064	-
2064	2065	-
2065	2066	-
2066	2067	-
2067	2068	-
2068	2069	-
2069	2070	-
2070	2071	-
2071	2055	-
2072	2073	-
2073	2074	-
2074	2075	-
2075	2076	-
2076	2077	-
2077	2078	-
2078	2079	-
2079	2080	-
2080	2081	-
2081	2082	-
2082	2083	-
2083	2084	-
2084	2072	-
2085	2086	-
2086	2087	-
2087	2088	-
2088	2089	-

**Текстовое описание местоположения границ
населенных пунктов, территориальных зон, особо охраняемых природных
территорий, зон с особыми условиями использования территорий**

Прохождение границы		Описание прохождения границы
от точки	до точки	
1	2	3
2089	2090	-
2090	2091	-
2091	2092	-
2092	2093	-
2093	2094	-
2094	2095	-
2095	2096	-
2096	2097	-
2097	2098	-
2098	2099	-
2099	2100	-
2100	2101	-
2101	2102	-
2102	2103	-
2103	2104	-
2104	2105	-
2105	2106	-
2106	2107	-
2107	2108	-
2108	2085	-
2109	2110	-
2110	2111	-
2111	2112	-
2112	2113	-
2113	2114	-
2114	2115	-
2115	2116	-
2116	2117	-
2117	2118	-
2118	2119	-
2119	2120	-
2120	2121	-
2121	2122	-
2122	2123	-
2123	2124	-
2124	2125	-

**Текстовое описание местоположения границ
населенных пунктов, территориальных зон, особо охраняемых природных
территорий, зон с особыми условиями использования территорий**

Прохождение границы		Описание прохождения границы
от точки	до точки	
1	2	3
2125	2126	-
2126	2127	-
2127	2128	-
2128	2129	-
2129	2130	-
2130	2131	-
2131	2132	-
2132	2133	-
2133	2134	-
2134	2135	-
2135	2136	-
2136	2137	-
2137	2138	-
2138	2139	-
2139	2140	-
2140	2141	-
2141	2142	-
2142	2143	-
2143	2144	-
2144	2145	-
2145	2146	-
2146	2147	-
2147	2148	-
2148	2149	-
2149	2150	-
2150	2151	-
2151	2152	-
2152	2153	-
2153	2109	-
2154	2155	-
2155	2156	-
2156	2157	-
2157	2158	-
2158	2159	-
2159	2160	-
2160	2161	-

**Текстовое описание местоположения границ
населенных пунктов, территориальных зон, особо охраняемых природных
территорий, зон с особыми условиями использования территорий**

Прохождение границы		Описание прохождения границы
от точки	до точки	
1	2	3
2161	2162	-
2162	2163	-
2163	2164	-
2164	2165	-
2165	2166	-
2166	2167	-
2167	2168	-
2168	2169	-
2169	2170	-
2170	2171	-
2171	2172	-
2172	2173	-
2173	2174	-
2174	2175	-
2175	2176	-
2176	2177	-
2177	2178	-
2178	2179	-
2179	2180	-
2180	2181	-
2181	2182	-
2182	2183	-
2183	2154	-
2184	2185	-
2185	2186	-
2186	2187	-
2187	2188	-
2188	2189	-
2189	2190	-
2190	2191	-
2191	2192	-
2192	2193	-
2193	2194	-
2194	2195	-
2195	2196	-
2196	2197	-

**Текстовое описание местоположения границ
населенных пунктов, территориальных зон, особо охраняемых природных
территорий, зон с особыми условиями использования территорий**

Прохождение границы		Описание прохождения границы
от точки	до точки	
1	2	3
2197	2184	-
2198	2199	-
2199	2200	-
2200	2201	-
2201	2202	-
2202	2203	-
2203	2204	-
2204	2205	-
2205	2206	-
2206	2207	-
2207	2208	-
2208	2209	-
2209	2210	-
2210	2211	-
2211	2198	-
2212	2213	-
2213	2214	-
2214	2215	-
2215	2216	-
2216	2217	-
2217	2218	-
2218	2219	-
2219	2220	-
2220	2221	-
2221	2222	-
2222	2223	-
2223	2224	-
2224	2225	-
2225	2226	-
2226	2227	-
2227	2228	-
2228	2229	-
2229	2230	-
2230	2231	-
2231	2232	-
2232	2233	-

**Текстовое описание местоположения границ
населенных пунктов, территориальных зон, особо охраняемых природных
территорий, зон с особыми условиями использования территорий**

Прохождение границы		Описание прохождения границы
от точки	до точки	
1	2	3
2233	2234	-
2234	2235	-
2235	2236	-
2236	2237	-
2237	2238	-
2238	2239	-
2239	2240	-
2240	2241	-
2241	2242	-
2242	2243	-
2243	2244	-
2244	2245	-
2245	2246	-
2246	2247	-
2247	2248	-
2248	2212	-
2249	2250	-
2250	2251	-
2251	2252	-
2252	2253	-
2253	2254	-
2254	2255	-
2255	2256	-
2256	2257	-
2257	2258	-
2258	2259	-
2259	2260	-
2260	2261	-
2261	2262	-
2262	2263	-
2263	2264	-
2264	2265	-
2265	2266	-
2266	2267	-
2267	2268	-
2268	2269	-

**Текстовое описание местоположения границ
населенных пунктов, территориальных зон, особо охраняемых природных
территорий, зон с особыми условиями использования территорий**

Прохождение границы		Описание прохождения границы
от точки	до точки	
1	2	3
2269	2270	-
2270	2271	-
2271	2272	-
2272	2249	-
2273	2274	-
2274	2275	-
2275	2276	-
2276	2277	-
2277	2278	-
2278	2279	-
2279	2280	-
2280	2281	-
2281	2282	-
2282	2283	-
2283	2284	-
2284	2285	-
2285	2286	-
2286	2287	-
2287	2288	-
2288	2289	-
2289	2290	-
2290	2291	-
2291	2292	-
2292	2293	-
2293	2294	-
2294	2295	-
2295	2296	-
2296	2297	-
2297	2298	-
2298	2299	-
2299	2300	-
2300	2301	-
2301	2302	-
2302	2303	-
2303	2304	-
2304	2273	-

**Текстовое описание местоположения границ
населенных пунктов, территориальных зон, особо охраняемых природных
территорий, зон с особыми условиями использования территорий**

Прохождение границы		Описание прохождения границы
от точки	до точки	
1	2	3
2305	2306	-
2306	2307	-
2307	2308	-
2308	2309	-
2309	2310	-
2310	2311	-
2311	2312	-
2312	2313	-
2313	2314	-
2314	2315	-
2315	2316	-
2316	2317	-
2317	2318	-
2318	2319	-
2319	2320	-
2320	2321	-
2321	2322	-
2322	2323	-
2323	2324	-
2324	2325	-
2325	2326	-
2326	2327	-
2327	2328	-
2328	2329	-
2329	2330	-
2330	2331	-
2331	2305	-
2332	2333	-
2333	2334	-
2334	2335	-
2335	2336	-
2336	2337	-
2337	2338	-
2338	2339	-
2339	2340	-
2340	2341	-

**Текстовое описание местоположения границ
населенных пунктов, территориальных зон, особо охраняемых природных
территорий, зон с особыми условиями использования территорий**

Прохождение границы		Описание прохождения границы
от точки	до точки	
1	2	3
2341	2342	-
2342	2343	-
2343	2344	-
2344	2345	-
2345	2346	-
2346	2347	-
2347	2348	-
2348	2349	-
2349	2350	-
2350	2351	-
2351	2352	-
2352	2353	-
2353	2354	-
2354	2355	-
2355	2356	-
2356	2357	-
2357	2358	-
2358	2359	-
2359	2360	-
2360	2361	-
2361	2362	-
2362	2363	-
2363	2364	-
2364	2365	-
2365	2366	-
2366	2367	-
2367	2368	-
2368	2369	-
2369	2370	-
2370	2371	-
2371	2372	-
2372	2373	-
2373	2374	-
2374	2375	-
2375	2376	-
2376	2377	-

**Текстовое описание местоположения границ
населенных пунктов, территориальных зон, особо охраняемых природных
территорий, зон с особыми условиями использования территорий**

Прохождение границы		Описание прохождения границы
от точки	до точки	
1	2	3
2377	2378	-
2378	2379	-
2379	2380	-
2380	2381	-
2381	2382	-
2382	2383	-
2383	2384	-
2384	2385	-
2385	2386	-
2386	2387	-
2387	2332	-
2388	2389	-
2389	2390	-
2390	2391	-
2391	2392	-
2392	2393	-
2393	2394	-
2394	2395	-
2395	2396	-
2396	2397	-
2397	2398	-
2398	2399	-
2399	2400	-
2400	2401	-
2401	2402	-
2402	2403	-
2403	2404	-
2404	2405	-
2405	2406	-
2406	2407	-
2407	2408	-
2408	2409	-
2409	2410	-
2410	2411	-
2411	2412	-
2412	2413	-

**Текстовое описание местоположения границ
населенных пунктов, территориальных зон, особо охраняемых природных
территорий, зон с особыми условиями использования территорий**

Прохождение границы		Описание прохождения границы
от точки	до точки	
1	2	3
2413	2414	-
2414	2415	-
2415	2416	-
2416	2417	-
2417	2418	-
2418	2419	-
2419	2420	-
2420	2421	-
2421	2422	-
2422	2423	-
2423	2424	-
2424	2425	-
2425	2426	-
2426	2427	-
2427	2428	-
2428	2429	-
2429	2430	-
2430	2388	-
2431	2432	-
2432	2433	-
2433	2434	-
2434	2435	-
2435	2436	-
2436	2437	-
2437	2438	-
2438	2439	-
2439	2440	-
2440	2441	-
2441	2442	-
2442	2443	-
2443	2444	-
2444	2445	-
2445	2446	-
2446	2447	-
2447	2448	-
2448	2449	-

**Текстовое описание местоположения границ
населенных пунктов, территориальных зон, особо охраняемых природных
территорий, зон с особыми условиями использования территорий**

Прохождение границы		Описание прохождения границы
от точки	до точки	
1	2	3
2449	2450	-
2450	2451	-
2451	2452	-
2452	2453	-
2453	2454	-
2454	2455	-
2455	2456	-
2456	2457	-
2457	2458	-
2458	2459	-
2459	2460	-
2460	2461	-
2461	2462	-
2462	2463	-
2463	2464	-
2464	2465	-
2465	2466	-
2466	2467	-
2467	2468	-
2468	2469	-
2469	2470	-
2470	2471	-
2471	2472	-
2472	2473	-
2473	2474	-
2474	2475	-
2475	2476	-
2476	2477	-
2477	2478	-
2478	2479	-
2479	2480	-
2480	2481	-
2481	2482	-
2482	2483	-
2483	2484	-
2484	2485	-

**Текстовое описание местоположения границ
населенных пунктов, территориальных зон, особо охраняемых природных
территорий, зон с особыми условиями использования территорий**

Прохождение границы		Описание прохождения границы
от точки	до точки	
1	2	3
2485	2486	-
2486	2487	-
2487	2488	-
2488	2489	-
2489	2490	-
2490	2491	-
2491	2492	-
2492	2493	-
2493	2494	-
2494	2495	-
2495	2496	-
2496	2497	-
2497	2498	-
2498	2499	-
2499	2500	-
2500	2501	-
2501	2502	-
2502	2503	-
2503	2504	-
2504	2505	-
2505	2506	-
2506	2507	-
2507	2508	-
2508	2509	-
2509	2510	-
2510	2511	-
2511	2512	-
2512	2513	-
2513	2514	-
2514	2515	-
2515	2516	-
2516	2517	-
2517	2518	-
2518	2519	-
2519	2520	-
2520	2521	-

**Текстовое описание местоположения границ
населенных пунктов, территориальных зон, особо охраняемых природных
территорий, зон с особыми условиями использования территорий**

Прохождение границы		Описание прохождения границы
от точки	до точки	
1	2	3
2521	2522	-
2522	2523	-
2523	2524	-
2524	2431	-
2525	2526	-
2526	2527	-
2527	2528	-
2528	2529	-
2529	2530	-
2530	2531	-
2531	2532	-
2532	2533	-
2533	2534	-
2534	2535	-
2535	2536	-
2536	2537	-
2537	2538	-
2538	2539	-
2539	2540	-
2540	2541	-
2541	2542	-
2542	2543	-
2543	2544	-
2544	2545	-
2545	2546	-
2546	2547	-
2547	2548	-
2548	2549	-
2549	2550	-
2550	2551	-
2551	2552	-
2552	2553	-
2553	2554	-
2554	2555	-
2555	2556	-
2556	2557	-

**Текстовое описание местоположения границ
населенных пунктов, территориальных зон, особо охраняемых природных
территорий, зон с особыми условиями использования территорий**

Прохождение границы		Описание прохождения границы
от точки	до точки	
1	2	3
2557	2558	-
2558	2525	-
2559	2560	-
2560	2561	-
2561	2562	-
2562	2563	-
2563	2564	-
2564	2565	-
2565	2566	-
2566	2567	-
2567	2568	-
2568	2569	-
2569	2570	-
2570	2571	-
2571	2572	-
2572	2573	-
2573	2574	-
2574	2575	-
2575	2576	-
2576	2577	-
2577	2578	-
2578	2579	-
2579	2580	-
2580	2581	-
2581	2582	-
2582	2583	-
2583	2584	-
2584	2585	-
2585	2586	-
2586	2587	-
2587	2588	-
2588	2589	-
2589	2590	-
2590	2591	-
2591	2592	-
2592	2559	-

**Текстовое описание местоположения границ
населенных пунктов, территориальных зон, особо охраняемых природных
территорий, зон с особыми условиями использования территорий**

Прохождение границы		Описание прохождения границы
от точки	до точки	
1	2	3
2593	2594	-
2594	2595	-
2595	2596	-
2596	2597	-
2597	2598	-
2598	2599	-
2599	2600	-
2600	2601	-
2601	2602	-
2602	2603	-
2603	2604	-
2604	2605	-
2605	2606	-
2606	2607	-
2607	2608	-
2608	2609	-
2609	2610	-
2610	2611	-
2611	2612	-
2612	2613	-
2613	2614	-
2614	2615	-
2615	2616	-
2616	2617	-
2617	2618	-
2618	2619	-
2619	2620	-
2620	2621	-
2621	2622	-
2622	2623	-
2623	2624	-
2624	2625	-
2625	2626	-
2626	2627	-
2627	2628	-
2628	2629	-

**Текстовое описание местоположения границ
населенных пунктов, территориальных зон, особо охраняемых природных
территорий, зон с особыми условиями использования территорий**

Прохождение границы		Описание прохождения границы
от точки	до точки	
1	2	3
2629	2630	-
2630	2631	-
2631	2632	-
2632	2633	-
2633	2634	-
2634	2635	-
2635	2636	-
2636	2637	-
2637	2638	-
2638	2639	-
2639	2640	-
2640	2641	-
2641	2642	-
2642	2643	-
2643	2644	-
2644	2645	-
2645	2646	-
2646	2647	-
2647	2648	-
2648	2649	-
2649	2650	-
2650	2651	-
2651	2593	-
2652	2653	-
2653	2654	-
2654	2655	-
2655	2656	-
2656	2657	-
2657	2658	-
2658	2659	-
2659	2660	-
2660	2661	-
2661	2662	-
2662	2663	-
2663	2664	-
2664	2665	-

**Текстовое описание местоположения границ
населенных пунктов, территориальных зон, особо охраняемых природных
территорий, зон с особыми условиями использования территорий**

Прохождение границы		Описание прохождения границы
от точки	до точки	
1	2	3
2665	2666	-
2666	2667	-
2667	2668	-
2668	2669	-
2669	2670	-
2670	2671	-
2671	2672	-
2672	2673	-
2673	2674	-
2674	2675	-
2675	2676	-
2676	2677	-
2677	2678	-
2678	2679	-
2679	2680	-
2680	2681	-
2681	2682	-
2682	2683	-
2683	2684	-
2684	2685	-
2685	2686	-
2686	2687	-
2687	2688	-
2688	2689	-
2689	2690	-
2690	2691	-
2691	2692	-
2692	2693	-
2693	2694	-
2694	2695	-
2695	2696	-
2696	2697	-
2697	2698	-
2698	2652	-
2699	2700	-
2700	2701	-

**Текстовое описание местоположения границ
населенных пунктов, территориальных зон, особо охраняемых природных
территорий, зон с особыми условиями использования территорий**

Прохождение границы		Описание прохождения границы
от точки	до точки	
1	2	3
2701	2702	-
2702	2703	-
2703	2704	-
2704	2705	-
2705	2706	-
2706	2707	-
2707	2708	-
2708	2709	-
2709	2710	-
2710	2711	-
2711	2712	-
2712	2713	-
2713	2714	-
2714	2715	-
2715	2716	-
2716	2717	-
2717	2718	-
2718	2719	-
2719	2720	-
2720	2721	-
2721	2699	-
2722	2723	-
2723	2724	-
2724	2725	-
2725	2726	-
2726	2727	-
2727	2728	-
2728	2729	-
2729	2730	-
2730	2731	-
2731	2732	-
2732	2733	-
2733	2722	-
2734	2735	-
2735	2736	-
2736	2737	-

**Текстовое описание местоположения границ
населенных пунктов, территориальных зон, особо охраняемых природных
территорий, зон с особыми условиями использования территорий**

Прохождение границы		Описание прохождения границы
от точки	до точки	
1	2	3
2737	2738	-
2738	2739	-
2739	2740	-
2740	2741	-
2741	2742	-
2742	2743	-
2743	2744	-
2744	2745	-
2745	2746	-
2746	2747	-
2747	2748	-
2748	2749	-
2749	2750	-
2750	2751	-
2751	2752	-
2752	2753	-
2753	2754	-
2754	2755	-
2755	2756	-
2756	2757	-
2757	2758	-
2758	2759	-
2759	2760	-
2760	2761	-
2761	2762	-
2762	2763	-
2763	2764	-
2764	2765	-
2765	2766	-
2766	2767	-
2767	2768	-
2768	2769	-
2769	2770	-
2770	2771	-
2771	2772	-
2772	2773	-

**Текстовое описание местоположения границ
населенных пунктов, территориальных зон, особо охраняемых природных
территорий, зон с особыми условиями использования территорий**

Прохождение границы		Описание прохождения границы
от точки	до точки	
1	2	3
2773	2774	-
2774	2775	-
2775	2776	-
2776	2777	-
2777	2778	-
2778	2734	-
2779	2780	-
2780	2781	-
2781	2782	-
2782	2783	-
2783	2784	-
2784	2785	-
2785	2786	-
2786	2787	-
2787	2788	-
2788	2789	-
2789	2790	-
2790	2791	-
2791	2792	-
2792	2793	-
2793	2794	-
2794	2795	-
2795	2796	-
2796	2797	-
2797	2798	-
2798	2799	-
2799	2800	-
2800	2801	-
2801	2802	-
2802	2803	-
2803	2804	-
2804	2805	-
2805	2806	-
2806	2807	-
2807	2808	-
2808	2809	-

**Текстовое описание местоположения границ
населенных пунктов, территориальных зон, особо охраняемых природных
территорий, зон с особыми условиями использования территорий**

Прохождение границы		Описание прохождения границы
от точки	до точки	
1	2	3
2809	2810	-
2810	2811	-
2811	2812	-
2812	2813	-
2813	2814	-
2814	2815	-
2815	2779	-
2816	2817	-
2817	2818	-
2818	2819	-
2819	2820	-
2820	2821	-
2821	2822	-
2822	2823	-
2823	2824	-
2824	2825	-
2825	2826	-
2826	2827	-
2827	2828	-
2828	2829	-
2829	2830	-
2830	2831	-
2831	2832	-
2832	2833	-
2833	2834	-
2834	2835	-
2835	2836	-
2836	2837	-
2837	2838	-
2838	2839	-
2839	2840	-
2840	2841	-
2841	2842	-
2842	2843	-
2843	2844	-
2844	2845	-

**Текстовое описание местоположения границ
населенных пунктов, территориальных зон, особо охраняемых природных
территорий, зон с особыми условиями использования территорий**

Прохождение границы		Описание прохождения границы
от точки	до точки	
1	2	3
2845	2846	-
2846	2847	-
2847	2848	-
2848	2849	-
2849	2850	-
2850	2851	-
2851	2852	-
2852	2853	-
2853	2854	-
2854	2855	-
2855	2856	-
2856	2857	-
2857	2858	-
2858	2859	-
2859	2860	-
2860	2861	-
2861	2862	-
2862	2863	-
2863	2864	-
2864	2865	-
2865	2866	-
2866	2867	-
2867	2868	-
2868	2869	-
2869	2870	-
2870	2816	-
2871	2872	-
2872	2873	-
2873	2874	-
2874	2875	-
2875	2876	-
2876	2877	-
2877	2878	-
2878	2879	-
2879	2880	-
2880	2881	-

**Текстовое описание местоположения границ
населенных пунктов, территориальных зон, особо охраняемых природных
территорий, зон с особыми условиями использования территорий**

Прохождение границы		Описание прохождения границы
от точки	до точки	
1	2	3
2881	2882	-
2882	2883	-
2883	2884	-
2884	2885	-
2885	2886	-
2886	2887	-
2887	2888	-
2888	2889	-
2889	2890	-
2890	2891	-
2891	2892	-
2892	2893	-
2893	2894	-
2894	2895	-
2895	2896	-
2896	2897	-
2897	2898	-
2898	2899	-
2899	2900	-
2900	2871	-
2901	2902	-
2902	2903	-
2903	2904	-
2904	2905	-
2905	2906	-
2906	2907	-
2907	2908	-
2908	2909	-
2909	2910	-
2910	2911	-
2911	2912	-
2912	2913	-
2913	2914	-
2914	2915	-
2915	2916	-
2916	2917	-

**Текстовое описание местоположения границ
населенных пунктов, территориальных зон, особо охраняемых природных
территорий, зон с особыми условиями использования территорий**

Прохождение границы		Описание прохождения границы
от точки	до точки	
1	2	3
2917	2918	-
2918	2919	-
2919	2920	-
2920	2921	-
2921	2922	-
2922	2923	-
2923	2924	-
2924	2925	-
2925	2901	-
2926	2927	-
2927	2928	-
2928	2929	-
2929	2930	-
2930	2931	-
2931	2932	-
2932	2933	-
2933	2934	-
2934	2935	-
2935	2936	-
2936	2937	-
2937	2938	-
2938	2939	-
2939	2940	-
2940	2941	-
2941	2942	-
2942	2943	-
2943	2944	-
2944	2945	-
2945	2946	-
2946	2947	-
2947	2948	-
2948	2949	-
2949	2950	-
2950	2951	-
2951	2952	-
2952	2953	-

**Текстовое описание местоположения границ
населенных пунктов, территориальных зон, особо охраняемых природных
территорий, зон с особыми условиями использования территорий**

Прохождение границы		Описание прохождения границы
от точки	до точки	
1	2	3
2953	2954	-
2954	2955	-
2955	2956	-
2956	2957	-
2957	2958	-
2958	2959	-
2959	2960	-
2960	2961	-
2961	2962	-
2962	2963	-
2963	2964	-
2964	2965	-
2965	2966	-
2966	2967	-
2967	2926	-
2968	2969	-
2969	2970	-
2970	2971	-
2971	2972	-
2972	2973	-
2973	2974	-
2974	2975	-
2975	2976	-
2976	2977	-
2977	2978	-
2978	2979	-
2979	2980	-
2980	2981	-
2981	2982	-
2982	2983	-
2983	2984	-
2984	2985	-
2985	2968	-
2986	2987	-
2987	2988	-
2988	2989	-

**Текстовое описание местоположения границ
населенных пунктов, территориальных зон, особо охраняемых природных
территорий, зон с особыми условиями использования территорий**

Прохождение границы		Описание прохождения границы
от точки	до точки	
1	2	3
2989	2990	-
2990	2991	-
2991	2992	-
2992	2993	-
2993	2994	-
2994	2995	-
2995	2996	-
2996	2997	-
2997	2998	-
2998	2999	-
2999	3000	-
3000	3001	-
3001	3002	-
3002	3003	-
3003	3004	-
3004	3005	-
3005	3006	-
3006	3007	-
3007	3008	-
3008	3009	-
3009	3010	-
3010	3011	-
3011	3012	-
3012	3013	-
3013	3014	-
3014	3015	-
3015	3016	-
3016	3017	-
3017	2986	-
3018	3019	-
3019	3020	-
3020	3021	-
3021	3022	-
3022	3023	-
3023	3024	-
3024	3025	-

**Текстовое описание местоположения границ
населенных пунктов, территориальных зон, особо охраняемых природных
территорий, зон с особыми условиями использования территорий**

Прохождение границы		Описание прохождения границы
от точки	до точки	
1	2	3
3025	3026	-
3026	3027	-
3027	3028	-
3028	3029	-
3029	3030	-
3030	3031	-
3031	3032	-
3032	3033	-
3033	3034	-
3034	3035	-
3035	3036	-
3036	3037	-
3037	3038	-
3038	3018	-
3039	3040	-
3040	3041	-
3041	3042	-
3042	3043	-
3043	3044	-
3044	3045	-
3045	3046	-
3046	3047	-
3047	3048	-
3048	3049	-
3049	3050	-
3050	3051	-
3051	3052	-
3052	3053	-
3053	3054	-
3054	3055	-
3055	3056	-
3056	3057	-
3057	3058	-
3058	3059	-
3059	3060	-
3060	3061	-

**Текстовое описание местоположения границ
населенных пунктов, территориальных зон, особо охраняемых природных
территорий, зон с особыми условиями использования территорий**

Прохождение границы		Описание прохождения границы
от точки	до точки	
1	2	3
3061	3062	-
3062	3063	-
3063	3064	-
3064	3065	-
3065	3066	-
3066	3067	-
3067	3068	-
3068	3069	-
3069	3070	-
3070	3071	-
3071	3072	-
3072	3073	-
3073	3074	-
3074	3075	-
3075	3076	-
3076	3077	-
3077	3078	-
3078	3079	-
3079	3080	-
3080	3039	-
3081	3082	-
3082	3083	-
3083	3084	-
3084	3085	-
3085	3086	-
3086	3087	-
3087	3088	-
3088	3089	-
3089	3090	-
3090	3091	-
3091	3092	-
3092	3093	-
3093	3094	-
3094	3095	-
3095	3096	-
3096	3097	-

**Текстовое описание местоположения границ
населенных пунктов, территориальных зон, особо охраняемых природных
территорий, зон с особыми условиями использования территорий**

Прохождение границы		Описание прохождения границы
от точки	до точки	
1	2	3
3097	3098	-
3098	3099	-
3099	3100	-
3100	3101	-
3101	3102	-
3102	3103	-
3103	3104	-
3104	3105	-
3105	3106	-
3106	3107	-
3107	3108	-
3108	3109	-
3109	3110	-
3110	3111	-
3111	3112	-
3112	3113	-
3113	3114	-
3114	3115	-
3115	3116	-
3116	3117	-
3117	3118	-
3118	3119	-
3119	3120	-
3120	3121	-
3121	3122	-
3122	3123	-
3123	3124	-
3124	3081	-
3125	3126	-
3126	3127	-
3127	3128	-
3128	3129	-
3129	3130	-
3130	3131	-
3131	3132	-
3132	3133	-

**Текстовое описание местоположения границ
населенных пунктов, территориальных зон, особо охраняемых природных
территорий, зон с особыми условиями использования территорий**

Прохождение границы		Описание прохождения границы
от точки	до точки	
1	2	3
3133	3134	-
3134	3135	-
3135	3136	-
3136	3137	-
3137	3138	-
3138	3139	-
3139	3140	-
3140	3141	-
3141	3142	-
3142	3143	-
3143	3144	-
3144	3145	-
3145	3146	-
3146	3147	-
3147	3148	-
3148	3149	-
3149	3150	-
3150	3151	-
3151	3152	-
3152	3153	-
3153	3154	-
3154	3155	-
3155	3156	-
3156	3157	-
3157	3158	-
3158	3159	-
3159	3160	-
3160	3161	-
3161	3162	-
3162	3163	-
3163	3164	-
3164	3165	-
3165	3166	-
3166	3167	-
3167	3168	-
3168	3169	-

**Текстовое описание местоположения границ
населенных пунктов, территориальных зон, особо охраняемых природных
территорий, зон с особыми условиями использования территорий**

Прохождение границы		Описание прохождения границы
от точки	до точки	
1	2	3
3169	3170	-
3170	3171	-
3171	3172	-
3172	3173	-
3173	3174	-
3174	3175	-
3175	3176	-
3176	3177	-
3177	3178	-
3178	3179	-
3179	3180	-
3180	3181	-
3181	3182	-
3182	3183	-
3183	3184	-
3184	3185	-
3185	3186	-
3186	3187	-
3187	3188	-
3188	3189	-
3189	3190	-
3190	3191	-
3191	3192	-
3192	3193	-
3193	3194	-
3194	3195	-
3195	3196	-
3196	3197	-
3197	3198	-
3198	3199	-
3199	3200	-
3200	3201	-
3201	3202	-
3202	3203	-
3203	3204	-
3204	3205	-

**Текстовое описание местоположения границ
населенных пунктов, территориальных зон, особо охраняемых природных
территорий, зон с особыми условиями использования территорий**

Прохождение границы		Описание прохождения границы
от точки	до точки	
1	2	3
3205	3206	-
3206	3207	-
3207	3208	-
3208	3209	-
3209	3210	-
3210	3211	-
3211	3125	-
3212	3213	-
3213	3214	-
3214	3215	-
3215	3216	-
3216	3217	-
3217	3218	-
3218	3219	-
3219	3220	-
3220	3221	-
3221	3222	-
3222	3223	-
3223	3224	-
3224	3225	-
3225	3226	-
3226	3227	-
3227	3228	-
3228	3229	-
3229	3230	-
3230	3231	-
3231	3232	-
3232	3233	-
3233	3234	-
3234	3235	-
3235	3236	-
3236	3237	-
3237	3238	-
3238	3239	-
3239	3240	-
3240	3241	-

**Текстовое описание местоположения границ
населенных пунктов, территориальных зон, особо охраняемых природных
территорий, зон с особыми условиями использования территорий**

Прохождение границы		Описание прохождения границы
от точки	до точки	
1	2	3
3241	3242	-
3242	3243	-
3243	3244	-
3244	3245	-
3245	3246	-
3246	3247	-
3247	3248	-
3248	3249	-
3249	3250	-
3250	3251	-
3251	3252	-
3252	3253	-
3253	3254	-
3254	3255	-
3255	3256	-
3256	3257	-
3257	3258	-
3258	3259	-
3259	3260	-
3260	3261	-
3261	3262	-
3262	3263	-
3263	3264	-
3264	3265	-
3265	3266	-
3266	3267	-
3267	3268	-
3268	3269	-
3269	3270	-
3270	3212	-
3271	3272	-
3272	3273	-
3273	3274	-
3274	3271	-
3275	3276	-
3276	3277	-

**Текстовое описание местоположения границ
населенных пунктов, территориальных зон, особо охраняемых природных
территорий, зон с особыми условиями использования территорий**

Прохождение границы		Описание прохождения границы
от точки	до точки	
1	2	3
3277	3278	-
3278	3275	-
3279	3280	-
3280	3281	-
3281	3282	-
3282	3279	-
3283	3284	-
3284	3285	-
3285	3286	-
3286	3287	-
3287	3288	-
3288	3289	-
3289	3290	-
3290	3291	-
3291	3292	-
3292	3293	-
3293	3294	-
3294	3295	-
3295	3296	-
3296	3297	-
3297	3298	-
3298	3299	-
3299	3300	-
3300	3301	-
3301	3302	-
3302	3303	-
3303	3304	-
3304	3305	-
3305	3306	-
3306	3307	-
3307	3308	-
3308	3309	-
3309	3310	-
3310	3311	-
3311	3312	-
3312	3313	-

**Текстовое описание местоположения границ
населенных пунктов, территориальных зон, особо охраняемых природных
территорий, зон с особыми условиями использования территорий**

Прохождение границы		Описание прохождения границы
от точки	до точки	
1	2	3
3313	3314	-
3314	3315	-
3315	3316	-
3316	3317	-
3317	3318	-
3318	3319	-
3319	3320	-
3320	3321	-
3321	3322	-
3322	3323	-
3323	3324	-
3324	3325	-
3325	3326	-
3326	3327	-
3327	3328	-
3328	3329	-
3329	3330	-
3330	3331	-
3331	3332	-
3332	3333	-
3333	3334	-
3334	3335	-
3335	3336	-
3336	3337	-
3337	3338	-
3338	3339	-
3339	3340	-
3340	3341	-
3341	3342	-
3342	3343	-
3343	3344	-
3344	3345	-
3345	3346	-
3346	3347	-
3347	3348	-
3348	3349	-

**Текстовое описание местоположения границ
населенных пунктов, территориальных зон, особо охраняемых природных
территорий, зон с особыми условиями использования территорий**

Прохождение границы		Описание прохождения границы
от точки	до точки	
1	2	3
3349	3350	-
3350	3351	-
3351	3352	-
3352	3353	-
3353	3354	-
3354	3355	-
3355	3356	-
3356	3357	-
3357	3358	-
3358	3359	-
3359	3360	-
3360	3283	-
3361	3362	-
3362	3363	-
3363	3364	-
3364	3365	-
3365	3366	-
3366	3367	-
3367	3368	-
3368	3369	-
3369	3370	-
3370	3371	-
3371	3372	-
3372	3361	-
3373	3374	-
3374	3375	-
3375	3376	-
3376	3377	-
3377	3378	-
3378	3379	-
3379	3380	-
3380	3381	-
3381	3382	-
3382	3383	-
3383	3384	-
3384	3385	-

**Текстовое описание местоположения границ
населенных пунктов, территориальных зон, особо охраняемых природных
территорий, зон с особыми условиями использования территорий**

Прохождение границы		Описание прохождения границы
от точки	до точки	
1	2	3
3385	3386	-
3386	3387	-
3387	3388	-
3388	3389	-
3389	3390	-
3390	3391	-
3391	3392	-
3392	3393	-
3393	3394	-
3394	3395	-
3395	3396	-
3396	3397	-
3397	3398	-
3398	3399	-
3399	3400	-
3400	3401	-
3401	3402	-
3402	3403	-
3403	3404	-
3404	3405	-
3405	3406	-
3406	3407	-
3407	3408	-
3408	3409	-
3409	3410	-
3410	3411	-
3411	3412	-
3412	3413	-
3413	3414	-
3414	3415	-
3415	3416	-
3416	3417	-
3417	3418	-
3418	3419	-
3419	3420	-
3420	3421	-

**Текстовое описание местоположения границ
населенных пунктов, территориальных зон, особо охраняемых природных
территорий, зон с особыми условиями использования территорий**

Прохождение границы		Описание прохождения границы
от точки	до точки	
1	2	3
3421	3422	-
3422	3423	-
3423	3424	-
3424	3425	-
3425	3426	-
3426	3427	-
3427	3428	-
3428	3429	-
3429	3430	-
3430	3431	-
3431	3432	-
3432	3433	-
3433	3434	-
3434	3435	-
3435	3436	-
3436	3437	-
3437	3438	-
3438	3439	-
3439	3373	-
3440	3441	-
3441	3442	-
3442	3443	-
3443	3444	-
3444	3445	-
3445	3446	-
3446	3447	-
3447	3448	-
3448	3449	-
3449	3450	-
3450	3451	-
3451	3452	-
3452	3453	-
3453	3454	-
3454	3455	-
3455	3456	-
3456	3457	-

**Текстовое описание местоположения границ
населенных пунктов, территориальных зон, особо охраняемых природных
территорий, зон с особыми условиями использования территорий**

Прохождение границы		Описание прохождения границы
от точки	до точки	
1	2	3
3457	3458	-
3458	3459	-
3459	3460	-
3460	3461	-
3461	3462	-
3462	3463	-
3463	3464	-
3464	3465	-
3465	3466	-
3466	3467	-
3467	3468	-
3468	3469	-
3469	3470	-
3470	3471	-
3471	3472	-
3472	3473	-
3473	3474	-
3474	3475	-
3475	3476	-
3476	3477	-
3477	3478	-
3478	3479	-
3479	3480	-
3480	3481	-
3481	3482	-
3482	3483	-
3483	3484	-
3484	3485	-
3485	3486	-
3486	3487	-
3487	3488	-
3488	3489	-
3489	3490	-
3490	3491	-
3491	3492	-
3492	3493	-

**Текстовое описание местоположения границ
населенных пунктов, территориальных зон, особо охраняемых природных
территорий, зон с особыми условиями использования территорий**

Прохождение границы		Описание прохождения границы
от точки	до точки	
1	2	3
3493	3494	-
3494	3495	-
3495	3496	-
3496	3497	-
3497	3498	-
3498	3499	-
3499	3500	-
3500	3501	-
3501	3502	-
3502	3503	-
3503	3504	-
3504	3505	-
3505	3506	-
3506	3507	-
3507	3508	-
3508	3509	-
3509	3510	-
3510	3511	-
3511	3512	-
3512	3513	-
3513	3514	-
3514	3515	-
3515	3516	-
3516	3517	-
3517	3518	-
3518	3519	-
3519	3520	-
3520	3521	-
3521	3522	-
3522	3523	-
3523	3524	-
3524	3440	-
3525	3526	-
3526	3527	-
3527	3528	-
3528	3529	-

**Текстовое описание местоположения границ
населенных пунктов, территориальных зон, особо охраняемых природных
территорий, зон с особыми условиями использования территорий**

Прохождение границы		Описание прохождения границы
от точки	до точки	
1	2	3
3529	3530	-
3530	3531	-
3531	3532	-
3532	3533	-
3533	3534	-
3534	3535	-
3535	3536	-
3536	3537	-
3537	3538	-
3538	3539	-
3539	3540	-
3540	3541	-
3541	3542	-
3542	3543	-
3543	3544	-
3544	3545	-
3545	3546	-
3546	3547	-
3547	3548	-
3548	3549	-
3549	3550	-
3550	3551	-
3551	3552	-
3552	3553	-
3553	3554	-
3554	3555	-
3555	3556	-
3556	3557	-
3557	3558	-
3558	3559	-
3559	3560	-
3560	3561	-
3561	3562	-
3562	3563	-
3563	3564	-
3564	3565	-

**Текстовое описание местоположения границ
населенных пунктов, территориальных зон, особо охраняемых природных
территорий, зон с особыми условиями использования территорий**

Прохождение границы		Описание прохождения границы
от точки	до точки	
1	2	3
3565	3566	-
3566	3567	-
3567	3568	-
3568	3569	-
3569	3570	-
3570	3571	-
3571	3572	-
3572	3573	-
3573	3574	-
3574	3575	-
3575	3576	-
3576	3577	-
3577	3578	-
3578	3579	-
3579	3580	-
3580	3581	-
3581	3582	-
3582	3583	-
3583	3584	-
3584	3585	-
3585	3586	-
3586	3587	-
3587	3588	-
3588	3589	-
3589	3590	-
3590	3591	-
3591	3592	-
3592	3593	-
3593	3594	-
3594	3595	-
3595	3596	-
3596	3525	-
3597	3598	-
3598	3599	-
3599	3600	-
3600	3601	-

**Текстовое описание местоположения границ
населенных пунктов, территориальных зон, особо охраняемых природных
территорий, зон с особыми условиями использования территорий**

Прохождение границы		Описание прохождения границы
от точки	до точки	
1	2	3
3601	3602	-
3602	3603	-
3603	3604	-
3604	3605	-
3605	3606	-
3606	3607	-
3607	3608	-
3608	3609	-
3609	3610	-
3610	3611	-
3611	3612	-
3612	3613	-
3613	3614	-
3614	3615	-
3615	3616	-
3616	3617	-
3617	3618	-
3618	3619	-
3619	3620	-
3620	3621	-
3621	3622	-
3622	3623	-
3623	3624	-
3624	3625	-
3625	3626	-
3626	3627	-
3627	3628	-
3628	3629	-
3629	3630	-
3630	3631	-
3631	3632	-
3632	3633	-
3633	3634	-
3634	3635	-
3635	3636	-
3636	3637	-

**Текстовое описание местоположения границ
населенных пунктов, территориальных зон, особо охраняемых природных
территорий, зон с особыми условиями использования территорий**

Прохождение границы		Описание прохождения границы
от точки	до точки	
1	2	3
3637	3638	-
3638	3639	-
3639	3640	-
3640	3641	-
3641	3642	-
3642	3643	-
3643	3644	-
3644	3645	-
3645	3646	-
3646	3647	-
3647	3648	-
3648	3649	-
3649	3650	-
3650	3651	-
3651	3652	-
3652	3653	-
3653	3654	-
3654	3655	-
3655	3656	-
3656	3657	-
3657	3658	-
3658	3659	-
3659	3660	-
3660	3661	-
3661	3662	-
3662	3663	-
3663	3664	-
3664	3665	-
3665	3666	-
3666	3667	-
3667	3668	-
3668	3669	-
3669	3670	-
3670	3671	-
3671	3672	-
3672	3673	-

**Текстовое описание местоположения границ
населенных пунктов, территориальных зон, особо охраняемых природных
территорий, зон с особыми условиями использования территорий**

Прохождение границы		Описание прохождения границы
от точки	до точки	
1	2	3
3673	3674	-
3674	3675	-
3675	3676	-
3676	3677	-
3677	3678	-
3678	3679	-
3679	3680	-
3680	3681	-
3681	3682	-
3682	3683	-
3683	3684	-
3684	3685	-
3685	3686	-
3686	3687	-
3687	3688	-
3688	3689	-
3689	3690	-
3690	3691	-
3691	3692	-
3692	3693	-
3693	3694	-
3694	3695	-
3695	3696	-
3696	3697	-
3697	3698	-
3698	3699	-
3699	3700	-
3700	3701	-
3701	3702	-
3702	3703	-
3703	3704	-
3704	3705	-
3705	3706	-
3706	3707	-
3707	3708	-
3708	3709	-

**Текстовое описание местоположения границ
населенных пунктов, территориальных зон, особо охраняемых природных
территорий, зон с особыми условиями использования территорий**

Прохождение границы		Описание прохождения границы
от точки	до точки	
1	2	3
3709	3710	-
3710	3711	-
3711	3712	-
3712	3713	-
3713	3714	-
3714	3715	-
3715	3716	-
3716	3717	-
3717	3718	-
3718	3719	-
3719	3720	-
3720	3721	-
3721	3722	-
3722	3597	-
3723	3724	-
3724	3725	-
3725	3726	-
3726	3727	-
3727	3728	-
3728	3729	-
3729	3730	-
3730	3731	-
3731	3732	-
3732	3733	-
3733	3734	-
3734	3735	-
3735	3736	-
3736	3737	-
3737	3738	-
3738	3739	-
3739	3740	-
3740	3741	-
3741	3742	-
3742	3743	-
3743	3744	-
3744	3745	-

**Текстовое описание местоположения границ
населенных пунктов, территориальных зон, особо охраняемых природных
территорий, зон с особыми условиями использования территорий**

Прохождение границы		Описание прохождения границы
от точки	до точки	
1	2	3
3745	3746	-
3746	3747	-
3747	3748	-
3748	3749	-
3749	3750	-
3750	3751	-
3751	3752	-
3752	3753	-
3753	3754	-
3754	3755	-
3755	3756	-
3756	3757	-
3757	3758	-
3758	3759	-
3759	3760	-
3760	3761	-
3761	3762	-
3762	3763	-
3763	3764	-
3764	3765	-
3765	3766	-
3766	3767	-
3767	3768	-
3768	3769	-
3769	3770	-
3770	3771	-
3771	3772	-
3772	3773	-
3773	3774	-
3774	3775	-
3775	3776	-
3776	3777	-
3777	3778	-
3778	3779	-
3779	3780	-
3780	3781	-

**Текстовое описание местоположения границ
населенных пунктов, территориальных зон, особо охраняемых природных
территорий, зон с особыми условиями использования территорий**

Прохождение границы		Описание прохождения границы
от точки	до точки	
1	2	3
3781	3782	-
3782	3783	-
3783	3784	-
3784	3785	-
3785	3786	-
3786	3787	-
3787	3788	-
3788	3789	-
3789	3790	-
3790	3791	-
3791	3792	-
3792	3793	-
3793	3794	-
3794	3795	-
3795	3796	-
3796	3723	-
3797	3798	-
3798	3799	-
3799	3800	-
3800	3801	-
3801	3802	-
3802	3803	-
3803	3804	-
3804	3805	-
3805	3806	-
3806	3807	-
3807	3808	-
3808	3809	-
3809	3810	-
3810	3811	-
3811	3812	-
3812	3813	-
3813	3814	-
3814	3815	-
3815	3816	-
3816	3817	-

**Текстовое описание местоположения границ
населенных пунктов, территориальных зон, особо охраняемых природных
территорий, зон с особыми условиями использования территорий**

Прохождение границы		Описание прохождения границы
от точки	до точки	
1	2	3
3817	3818	-
3818	3819	-
3819	3820	-
3820	3821	-
3821	3822	-
3822	3823	-
3823	3824	-
3824	3825	-
3825	3826	-
3826	3827	-
3827	3828	-
3828	3829	-
3829	3830	-
3830	3831	-
3831	3832	-
3832	3833	-
3833	3834	-
3834	3835	-
3835	3836	-
3836	3837	-
3837	3838	-
3838	3839	-
3839	3840	-
3840	3797	-
3841	3842	-
3842	3843	-
3843	3844	-
3844	3841	-
3845	3846	-
3846	3847	-
3847	3848	-
3848	3849	-
3849	3850	-
3850	3851	-
3851	3852	-
3852	3853	-

**Текстовое описание местоположения границ
населенных пунктов, территориальных зон, особо охраняемых природных
территорий, зон с особыми условиями использования территорий**

Прохождение границы		Описание прохождения границы
от точки	до точки	
1	2	3
3853	3854	-
3854	3855	-
3855	3856	-
3856	3857	-
3857	3858	-
3858	3859	-
3859	3860	-
3860	3861	-
3861	3862	-
3862	3863	-
3863	3864	-
3864	3865	-
3865	3866	-
3866	3867	-
3867	3868	-
3868	3869	-
3869	3870	-
3870	3871	-
3871	3872	-
3872	3873	-
3873	3874	-
3874	3875	-
3875	3876	-
3876	3877	-
3877	3878	-
3878	3879	-
3879	3880	-
3880	3881	-
3881	3882	-
3882	3883	-
3883	3884	-
3884	3885	-
3885	3886	-
3886	3887	-
3887	3888	-
3888	3889	-

**Текстовое описание местоположения границ
населенных пунктов, территориальных зон, особо охраняемых природных
территорий, зон с особыми условиями использования территорий**

Прохождение границы		Описание прохождения границы
от точки	до точки	
1	2	3
3889	3890	-
3890	3891	-
3891	3892	-
3892	3893	-
3893	3894	-
3894	3895	-
3895	3896	-
3896	3897	-
3897	3898	-
3898	3899	-
3899	3900	-
3900	3901	-
3901	3902	-
3902	3903	-
3903	3904	-
3904	3905	-
3905	3906	-
3906	3907	-
3907	3908	-
3908	3909	-
3909	3910	-
3910	3911	-
3911	3912	-
3912	3913	-
3913	3914	-
3914	3915	-
3915	3916	-
3916	3917	-
3917	3918	-
3918	3919	-
3919	3920	-
3920	3921	-
3921	3922	-
3922	3845	-
3923	3924	-
3924	3925	-

**Текстовое описание местоположения границ
населенных пунктов, территориальных зон, особо охраняемых природных
территорий, зон с особыми условиями использования территорий**

Прохождение границы		Описание прохождения границы
от точки	до точки	
1	2	3
3925	3926	-
3926	3927	-
3927	3928	-
3928	3929	-
3929	3930	-
3930	3931	-
3931	3932	-
3932	3933	-
3933	3934	-
3934	3935	-
3935	3936	-
3936	3937	-
3937	3938	-
3938	3939	-
3939	3940	-
3940	3941	-
3941	3942	-
3942	3943	-
3943	3944	-
3944	3945	-
3945	3946	-
3946	3947	-
3947	3948	-
3948	3949	-
3949	3950	-
3950	3951	-
3951	3952	-
3952	3953	-
3953	3923	-
3954	3955	-
3955	3956	-
3956	3957	-
3957	3958	-
3958	3959	-
3959	3960	-
3960	3961	-

**Текстовое описание местоположения границ
населенных пунктов, территориальных зон, особо охраняемых природных
территорий, зон с особыми условиями использования территорий**

Прохождение границы		Описание прохождения границы
от точки	до точки	
1	2	3
3961	3962	-
3962	3963	-
3963	3964	-
3964	3965	-
3965	3966	-
3966	3967	-
3967	3968	-
3968	3969	-
3969	3970	-
3970	3971	-
3971	3972	-
3972	3973	-
3973	3974	-
3974	3975	-
3975	3976	-
3976	3977	-
3977	3978	-
3978	3979	-
3979	3980	-
3980	3981	-
3981	3982	-
3982	3983	-
3983	3984	-
3984	3985	-
3985	3986	-
3986	3987	-
3987	3988	-
3988	3989	-
3989	3990	-
3990	3991	-
3991	3992	-
3992	3993	-
3993	3994	-
3994	3995	-
3995	3996	-
3996	3997	-

**Текстовое описание местоположения границ
населенных пунктов, территориальных зон, особо охраняемых природных
территорий, зон с особыми условиями использования территорий**

Прохождение границы		Описание прохождения границы
от точки	до точки	
1	2	3
3997	3998	-
3998	3999	-
3999	4000	-
4000	4001	-
4001	4002	-
4002	4003	-
4003	4004	-
4004	4005	-
4005	4006	-
4006	4007	-
4007	4008	-
4008	3954	-
4009	4010	-
4010	4011	-
4011	4012	-
4012	4013	-
4013	4014	-
4014	4015	-
4015	4016	-
4016	4017	-
4017	4018	-
4018	4019	-
4019	4020	-
4020	4021	-
4021	4022	-
4022	4023	-
4023	4024	-
4024	4025	-
4025	4026	-
4026	4027	-
4027	4028	-
4028	4029	-
4029	4030	-
4030	4031	-
4031	4032	-
4032	4033	-

**Текстовое описание местоположения границ
населенных пунктов, территориальных зон, особо охраняемых природных
территорий, зон с особыми условиями использования территорий**

Прохождение границы		Описание прохождения границы
от точки	до точки	
1	2	3
4033	4034	-
4034	4035	-
4035	4036	-
4036	4037	-
4037	4038	-
4038	4039	-
4039	4040	-
4040	4041	-
4041	4042	-
4042	4043	-
4043	4044	-
4044	4045	-
4045	4046	-
4046	4047	-
4047	4048	-
4048	4049	-
4049	4050	-
4050	4051	-
4051	4052	-
4052	4053	-
4053	4054	-
4054	4055	-
4055	4056	-
4056	4057	-
4057	4058	-
4058	4059	-
4059	4060	-
4060	4061	-
4061	4062	-
4062	4063	-
4063	4064	-
4064	4065	-
4065	4066	-
4066	4067	-
4067	4068	-
4068	4069	-

**Текстовое описание местоположения границ
населенных пунктов, территориальных зон, особо охраняемых природных
территорий, зон с особыми условиями использования территорий**

Прохождение границы		Описание прохождения границы
от точки	до точки	
1	2	3
4069	4070	-
4070	4071	-
4071	4072	-
4072	4073	-
4073	4074	-
4074	4075	-
4075	4076	-
4076	4077	-
4077	4078	-
4078	4079	-
4079	4080	-
4080	4081	-
4081	4082	-
4082	4083	-
4083	4084	-
4084	4085	-
4085	4086	-
4086	4087	-
4087	4088	-
4088	4089	-
4089	4090	-
4090	4091	-
4091	4092	-
4092	4093	-
4093	4094	-
4094	4095	-
4095	4096	-
4096	4097	-
4097	4098	-
4098	4099	-
4099	4100	-
4100	4101	-
4101	4102	-
4102	4009	-
4103	4104	-
4104	4105	-

**Текстовое описание местоположения границ
населенных пунктов, территориальных зон, особо охраняемых природных
территорий, зон с особыми условиями использования территорий**

Прохождение границы		Описание прохождения границы
от точки	до точки	
1	2	3
4105	4106	-
4106	4107	-
4107	4108	-
4108	4109	-
4109	4110	-
4110	4111	-
4111	4112	-
4112	4113	-
4113	4114	-
4114	4115	-
4115	4116	-
4116	4117	-
4117	4118	-
4118	4119	-
4119	4120	-
4120	4121	-
4121	4122	-
4122	4123	-
4123	4124	-
4124	4125	-
4125	4126	-
4126	4127	-
4127	4128	-
4128	4129	-
4129	4130	-
4130	4131	-
4131	4132	-
4132	4133	-
4133	4134	-
4134	4135	-
4135	4136	-
4136	4137	-
4137	4138	-
4138	4139	-
4139	4140	-
4140	4141	-

**Текстовое описание местоположения границ
населенных пунктов, территориальных зон, особо охраняемых природных
территорий, зон с особыми условиями использования территорий**

Прохождение границы		Описание прохождения границы
от точки	до точки	
1	2	3
4141	4142	-
4142	4143	-
4143	4144	-
4144	4145	-
4145	4103	-
4146	4147	-
4147	4148	-
4148	4149	-
4149	4150	-
4150	4151	-
4151	4152	-
4152	4153	-
4153	4154	-
4154	4155	-
4155	4156	-
4156	4157	-
4157	4158	-
4158	4159	-
4159	4160	-
4160	4161	-
4161	4162	-
4162	4163	-
4163	4164	-
4164	4165	-
4165	4166	-
4166	4167	-
4167	4168	-
4168	4169	-
4169	4170	-
4170	4171	-
4171	4172	-
4172	4173	-
4173	4174	-
4174	4175	-
4175	4176	-
4176	4177	-

**Текстовое описание местоположения границ
населенных пунктов, территориальных зон, особо охраняемых природных
территорий, зон с особыми условиями использования территорий**

Прохождение границы		Описание прохождения границы
от точки	до точки	
1	2	3
4177	4178	-
4178	4179	-
4179	4180	-
4180	4181	-
4181	4182	-
4182	4183	-
4183	4184	-
4184	4185	-
4185	4186	-
4186	4187	-
4187	4188	-
4188	4189	-
4189	4146	-
4190	4191	-
4191	4192	-
4192	4193	-
4193	4194	-
4194	4195	-
4195	4196	-
4196	4197	-
4197	4198	-
4198	4199	-
4199	4200	-
4200	4201	-
4201	4202	-
4202	4203	-
4203	4204	-
4204	4205	-
4205	4206	-
4206	4207	-
4207	4208	-
4208	4209	-
4209	4210	-
4210	4211	-
4211	4212	-
4212	4213	-

**Текстовое описание местоположения границ
населенных пунктов, территориальных зон, особо охраняемых природных
территорий, зон с особыми условиями использования территорий**

Прохождение границы		Описание прохождения границы
от точки	до точки	
1	2	3
4213	4214	-
4214	4215	-
4215	4216	-
4216	4217	-
4217	4218	-
4218	4219	-
4219	4220	-
4220	4221	-
4221	4222	-
4222	4223	-
4223	4224	-
4224	4225	-
4225	4226	-
4226	4227	-
4227	4228	-
4228	4229	-
4229	4230	-
4230	4231	-
4231	4232	-
4232	4233	-
4233	4234	-
4234	4235	-
4235	4236	-
4236	4237	-
4237	4238	-
4238	4239	-
4239	4240	-
4240	4190	-
4241	4242	-
4242	4243	-
4243	4244	-
4244	4245	-
4245	4246	-
4246	4247	-
4247	4248	-
4248	4249	-

**Текстовое описание местоположения границ
населенных пунктов, территориальных зон, особо охраняемых природных
территорий, зон с особыми условиями использования территорий**

Прохождение границы		Описание прохождения границы
от точки	до точки	
1	2	3
4249	4250	-
4250	4251	-
4251	4252	-
4252	4253	-
4253	4254	-
4254	4255	-
4255	4256	-
4256	4257	-
4257	4258	-
4258	4259	-
4259	4260	-
4260	4261	-
4261	4262	-
4262	4263	-
4263	4264	-
4264	4265	-
4265	4266	-
4266	4267	-
4267	4268	-
4268	4269	-
4269	4270	-
4270	4271	-
4271	4272	-
4272	4273	-
4273	4274	-
4274	4275	-
4275	4276	-
4276	4241	-
4277	4278	-
4278	4279	-
4279	4280	-
4280	4281	-
4281	4282	-
4282	4283	-
4283	4284	-
4284	4285	-

**Текстовое описание местоположения границ
населенных пунктов, территориальных зон, особо охраняемых природных
территорий, зон с особыми условиями использования территорий**

Прохождение границы		Описание прохождения границы
от точки	до точки	
1	2	3
4285	4286	-
4286	4287	-
4287	4288	-
4288	4289	-
4289	4290	-
4290	4291	-
4291	4292	-
4292	4293	-
4293	4294	-
4294	4295	-
4295	4296	-
4296	4297	-
4297	4298	-
4298	4299	-
4299	4300	-
4300	4301	-
4301	4302	-
4302	4303	-
4303	4277	-
4304	4305	-
4305	4306	-
4306	4307	-
4307	4308	-
4308	4309	-
4309	4310	-
4310	4311	-
4311	4312	-
4312	4313	-
4313	4314	-
4314	4315	-
4315	4316	-
4316	4317	-
4317	4318	-
4318	4319	-
4319	4320	-
4320	4321	-

**Текстовое описание местоположения границ
населенных пунктов, территориальных зон, особо охраняемых природных
территорий, зон с особыми условиями использования территорий**

Прохождение границы		Описание прохождения границы
от точки	до точки	
1	2	3
4321	4322	-
4322	4323	-
4323	4324	-
4324	4325	-
4325	4326	-
4326	4327	-
4327	4328	-
4328	4329	-
4329	4330	-
4330	4331	-
4331	4332	-
4332	4333	-
4333	4334	-
4334	4335	-
4335	4336	-
4336	4337	-
4337	4338	-
4338	4339	-
4339	4340	-
4340	4341	-
4341	4342	-
4342	4343	-
4343	4344	-
4344	4345	-
4345	4304	-
4346	4347	-
4347	4348	-
4348	4349	-
4349	4346	-
4350	4351	-
4351	4352	-
4352	4353	-
4353	4354	-
4354	4355	-
4355	4356	-
4356	4357	-

**Текстовое описание местоположения границ
населенных пунктов, территориальных зон, особо охраняемых природных
территорий, зон с особыми условиями использования территорий**

Прохождение границы		Описание прохождения границы
от точки	до точки	
1	2	3
4357	4358	-
4358	4359	-
4359	4360	-
4360	4361	-
4361	4362	-
4362	4363	-
4363	4364	-
4364	4365	-
4365	4366	-
4366	4367	-
4367	4368	-
4368	4369	-
4369	4370	-
4370	4371	-
4371	4372	-
4372	4373	-
4373	4374	-
4374	4375	-
4375	4376	-
4376	4377	-
4377	4378	-
4378	4379	-
4379	4380	-
4380	4381	-
4381	4382	-
4382	4383	-
4383	4384	-
4384	4385	-
4385	4386	-
4386	4387	-
4387	4388	-
4388	4389	-
4389	4390	-
4390	4391	-
4391	4392	-
4392	4393	-

**Текстовое описание местоположения границ
населенных пунктов, территориальных зон, особо охраняемых природных
территорий, зон с особыми условиями использования территорий**

Прохождение границы		Описание прохождения границы
от точки	до точки	
1	2	3
4393	4394	-
4394	4395	-
4395	4396	-
4396	4397	-
4397	4398	-
4398	4399	-
4399	4400	-
4400	4401	-
4401	4402	-
4402	4403	-
4403	4404	-
4404	4405	-
4405	4406	-
4406	4407	-
4407	4408	-
4408	4409	-
4409	4410	-
4410	4411	-
4411	4412	-
4412	4413	-
4413	4414	-
4414	4415	-
4415	4416	-
4416	4417	-
4417	4418	-
4418	4419	-
4419	4420	-
4420	4421	-
4421	4422	-
4422	4423	-
4423	4424	-
4424	4425	-
4425	4426	-
4426	4427	-
4427	4428	-
4428	4429	-

**Текстовое описание местоположения границ
населенных пунктов, территориальных зон, особо охраняемых природных
территорий, зон с особыми условиями использования территорий**

Прохождение границы		Описание прохождения границы
от точки	до точки	
1	2	3
4429	4430	-
4430	4431	-
4431	4432	-
4432	4433	-
4433	4434	-
4434	4435	-
4435	4436	-
4436	4437	-
4437	4438	-
4438	4439	-
4439	4440	-
4440	4441	-
4441	4442	-
4442	4443	-
4443	4444	-
4444	4445	-
4445	4446	-
4446	4447	-
4447	4448	-
4448	4449	-
4449	4450	-
4450	4451	-
4451	4452	-
4452	4453	-
4453	4454	-
4454	4455	-
4455	4456	-
4456	4457	-
4457	4458	-
4458	4459	-
4459	4460	-
4460	4461	-
4461	4462	-
4462	4463	-
4463	4464	-
4464	4465	-

**Текстовое описание местоположения границ
населенных пунктов, территориальных зон, особо охраняемых природных
территорий, зон с особыми условиями использования территорий**

Прохождение границы		Описание прохождения границы
от точки	до точки	
1	2	3
4465	4466	-
4466	4467	-
4467	4468	-
4468	4469	-
4469	4470	-
4470	4471	-
4471	4472	-
4472	4350	-
4473	4474	-
4474	4475	-
4475	4476	-
4476	4477	-
4477	4478	-
4478	4479	-
4479	4480	-
4480	4481	-
4481	4482	-
4482	4483	-
4483	4484	-
4484	4485	-
4485	4486	-
4486	4487	-
4487	4488	-
4488	4489	-
4489	4490	-
4490	4491	-
4491	4492	-
4492	4493	-
4493	4494	-
4494	4495	-
4495	4496	-
4496	4497	-
4497	4498	-
4498	4499	-
4499	4473	-
4500	4501	-

**Текстовое описание местоположения границ
населенных пунктов, территориальных зон, особо охраняемых природных
территорий, зон с особыми условиями использования территорий**

Прохождение границы		Описание прохождения границы
от точки	до точки	
1	2	3
4501	4502	-
4502	4503	-
4503	4504	-
4504	4505	-
4505	4506	-
4506	4507	-
4507	4508	-
4508	4509	-
4509	4510	-
4510	4511	-
4511	4512	-
4512	4513	-
4513	4514	-
4514	4515	-
4515	4516	-
4516	4517	-
4517	4518	-
4518	4519	-
4519	4520	-
4520	4521	-
4521	4522	-
4522	4523	-
4523	4524	-
4524	4525	-
4525	4526	-
4526	4527	-
4527	4528	-
4528	4529	-
4529	4530	-
4530	4531	-
4531	4532	-
4532	4533	-
4533	4534	-
4534	4535	-
4535	4536	-
4536	4537	-

**Текстовое описание местоположения границ
населенных пунктов, территориальных зон, особо охраняемых природных
территорий, зон с особыми условиями использования территорий**

Прохождение границы		Описание прохождения границы
от точки	до точки	
1	2	3
4537	4538	-
4538	4539	-
4539	4540	-
4540	4541	-
4541	4542	-
4542	4543	-
4543	4544	-
4544	4545	-
4545	4546	-
4546	4547	-
4547	4548	-
4548	4549	-
4549	4550	-
4550	4551	-
4551	4552	-
4552	4553	-
4553	4554	-
4554	4555	-
4555	4556	-
4556	4557	-
4557	4558	-
4558	4559	-
4559	4560	-
4560	4561	-
4561	4562	-
4562	4563	-
4563	4564	-
4564	4565	-
4565	4566	-
4566	4567	-
4567	4568	-
4568	4569	-
4569	4570	-
4570	4571	-
4571	4572	-
4572	4573	-

**Текстовое описание местоположения границ
населенных пунктов, территориальных зон, особо охраняемых природных
территорий, зон с особыми условиями использования территорий**

Прохождение границы		Описание прохождения границы
от точки	до точки	
1	2	3
4573	4574	-
4574	4575	-
4575	4576	-
4576	4577	-
4577	4578	-
4578	4579	-
4579	4580	-
4580	4581	-
4581	4582	-
4582	4583	-
4583	4584	-
4584	4585	-
4585	4586	-
4586	4587	-
4587	4588	-
4588	4589	-
4589	4590	-
4590	4591	-
4591	4592	-
4592	4593	-
4593	4594	-
4594	4595	-
4595	4596	-
4596	4597	-
4597	4598	-
4598	4599	-
4599	4600	-
4600	4601	-
4601	4602	-
4602	4603	-
4603	4604	-
4604	4605	-
4605	4606	-
4606	4607	-
4607	4608	-
4608	4609	-

**Текстовое описание местоположения границ
населенных пунктов, территориальных зон, особо охраняемых природных
территорий, зон с особыми условиями использования территорий**

Прохождение границы		Описание прохождения границы
от точки	до точки	
1	2	3
4609	4610	-
4610	4611	-
4611	4612	-
4612	4613	-
4613	4614	-
4614	4615	-
4615	4616	-
4616	4617	-
4617	4618	-
4618	4619	-
4619	4620	-
4620	4621	-
4621	4622	-
4622	4623	-
4623	4624	-
4624	4625	-
4625	4626	-
4626	4627	-
4627	4628	-
4628	4629	-
4629	4630	-
4630	4500	-
4631	4632	-
4632	4633	-
4633	4634	-
4634	4635	-
4635	4636	-
4636	4637	-
4637	4638	-
4638	4639	-
4639	4640	-
4640	4641	-
4641	4642	-
4642	4643	-
4643	4644	-
4644	4645	-

**Текстовое описание местоположения границ
населенных пунктов, территориальных зон, особо охраняемых природных
территорий, зон с особыми условиями использования территорий**

Прохождение границы		Описание прохождения границы
от точки	до точки	
1	2	3
4645	4646	-
4646	4647	-
4647	4648	-
4648	4649	-
4649	4650	-
4650	4651	-
4651	4652	-
4652	4653	-
4653	4654	-
4654	4655	-
4655	4656	-
4656	4657	-
4657	4658	-
4658	4659	-
4659	4660	-
4660	4661	-
4661	4662	-
4662	4663	-
4663	4664	-
4664	4665	-
4665	4666	-
4666	4667	-
4667	4668	-
4668	4669	-
4669	4670	-
4670	4671	-
4671	4672	-
4672	4673	-
4673	4674	-
4674	4675	-
4675	4676	-
4676	4677	-
4677	4678	-
4678	4679	-
4679	4631	-
4680	4681	-

**Текстовое описание местоположения границ
населенных пунктов, территориальных зон, особо охраняемых природных
территорий, зон с особыми условиями использования территорий**

Прохождение границы		Описание прохождения границы
от точки	до точки	
1	2	3
4681	4682	-
4682	4683	-
4683	4684	-
4684	4685	-
4685	4686	-
4686	4687	-
4687	4688	-
4688	4689	-
4689	4690	-
4690	4691	-
4691	4692	-
4692	4693	-
4693	4694	-
4694	4695	-
4695	4696	-
4696	4697	-
4697	4698	-
4698	4699	-
4699	4700	-
4700	4701	-
4701	4702	-
4702	4703	-
4703	4704	-
4704	4705	-
4705	4706	-
4706	4707	-
4707	4708	-
4708	4709	-
4709	4710	-
4710	4711	-
4711	4712	-
4712	4713	-
4713	4714	-
4714	4715	-
4715	4716	-
4716	4680	-

**Текстовое описание местоположения границ
населенных пунктов, территориальных зон, особо охраняемых природных
территорий, зон с особыми условиями использования территорий**

Прохождение границы		Описание прохождения границы
от точки	до точки	
1	2	3
4717	4718	-
4718	4719	-
4719	4720	-
4720	4721	-
4721	4722	-
4722	4723	-
4723	4724	-
4724	4725	-
4725	4726	-
4726	4727	-
4727	4728	-
4728	4729	-
4729	4730	-
4730	4731	-
4731	4732	-
4732	4733	-
4733	4734	-
4734	4735	-
4735	4736	-
4736	4737	-
4737	4738	-
4738	4739	-
4739	4740	-
4740	4741	-
4741	4742	-
4742	4743	-
4743	4744	-
4744	4745	-
4745	4746	-
4746	4747	-
4747	4748	-
4748	4749	-
4749	4750	-
4750	4751	-
4751	4752	-
4752	4753	-

**Текстовое описание местоположения границ
населенных пунктов, территориальных зон, особо охраняемых природных
территорий, зон с особыми условиями использования территорий**

Прохождение границы		Описание прохождения границы
от точки	до точки	
1	2	3
4753	4754	-
4754	4755	-
4755	4756	-
4756	4757	-
4757	4758	-
4758	4759	-
4759	4760	-
4760	4761	-
4761	4717	-
4762	4763	-
4763	4764	-
4764	4765	-
4765	4766	-
4766	4767	-
4767	4768	-
4768	4769	-
4769	4770	-
4770	4771	-
4771	4772	-
4772	4773	-
4773	4774	-
4774	4775	-
4775	4776	-
4776	4777	-
4777	4778	-
4778	4779	-
4779	4780	-
4780	4781	-
4781	4782	-
4782	4783	-
4783	4784	-
4784	4785	-
4785	4786	-
4786	4787	-
4787	4788	-
4788	4789	-

**Текстовое описание местоположения границ
населенных пунктов, территориальных зон, особо охраняемых природных
территорий, зон с особыми условиями использования территорий**

Прохождение границы		Описание прохождения границы
от точки	до точки	
1	2	3
4789	4790	-
4790	4791	-
4791	4792	-
4792	4793	-
4793	4794	-
4794	4795	-
4795	4796	-
4796	4797	-
4797	4798	-
4798	4799	-
4799	4800	-
4800	4801	-
4801	4802	-
4802	4803	-
4803	4804	-
4804	4805	-
4805	4806	-
4806	4807	-
4807	4808	-
4808	4809	-
4809	4810	-
4810	4811	-
4811	4812	-
4812	4813	-
4813	4814	-
4814	4815	-
4815	4816	-
4816	4817	-
4817	4818	-
4818	4819	-
4819	4820	-
4820	4821	-
4821	4822	-
4822	4823	-
4823	4824	-
4824	4825	-

**Текстовое описание местоположения границ
населенных пунктов, территориальных зон, особо охраняемых природных
территорий, зон с особыми условиями использования территорий**

Прохождение границы		Описание прохождения границы
от точки	до точки	
1	2	3
4825	4826	-
4826	4827	-
4827	4828	-
4828	4829	-
4829	4830	-
4830	4831	-
4831	4832	-
4832	4833	-
4833	4834	-
4834	4835	-
4835	4836	-
4836	4837	-
4837	4838	-
4838	4839	-
4839	4840	-
4840	4841	-
4841	4842	-
4842	4843	-
4843	4844	-
4844	4845	-
4845	4846	-
4846	4847	-
4847	4848	-
4848	4849	-
4849	4850	-
4850	4762	-
4851	4852	-
4852	4853	-
4853	4854	-
4854	4855	-
4855	4856	-
4856	4857	-
4857	4858	-
4858	4859	-
4859	4860	-
4860	4861	-

**Текстовое описание местоположения границ
населенных пунктов, территориальных зон, особо охраняемых природных
территорий, зон с особыми условиями использования территорий**

Прохождение границы		Описание прохождения границы
от точки	до точки	
1	2	3
4861	4862	-
4862	4863	-
4863	4864	-
4864	4865	-
4865	4866	-
4866	4867	-
4867	4868	-
4868	4869	-
4869	4870	-
4870	4871	-
4871	4872	-
4872	4873	-
4873	4874	-
4874	4875	-
4875	4876	-
4876	4877	-
4877	4878	-
4878	4879	-
4879	4880	-
4880	4881	-
4881	4882	-
4882	4883	-
4883	4884	-
4884	4885	-
4885	4886	-
4886	4887	-
4887	4888	-
4888	4889	-
4889	4890	-
4890	4891	-
4891	4892	-
4892	4893	-
4893	4851	-
4894	4895	-
4895	4896	-
4896	4897	-

**Текстовое описание местоположения границ
населенных пунктов, территориальных зон, особо охраняемых природных
территорий, зон с особыми условиями использования территорий**

Прохождение границы		Описание прохождения границы
от точки	до точки	
1	2	3
4897	4898	-
4898	4899	-
4899	4900	-
4900	4901	-
4901	4902	-
4902	4903	-
4903	4904	-
4904	4905	-
4905	4906	-
4906	4907	-
4907	4908	-
4908	4909	-
4909	4910	-
4910	4911	-
4911	4912	-
4912	4913	-
4913	4914	-
4914	4915	-
4915	4916	-
4916	4917	-
4917	4918	-
4918	4919	-
4919	4920	-
4920	4921	-
4921	4922	-
4922	4923	-
4923	4924	-
4924	4925	-
4925	4926	-
4926	4927	-
4927	4928	-
4928	4929	-
4929	4930	-
4930	4931	-
4931	4932	-
4932	4933	-

**Текстовое описание местоположения границ
населенных пунктов, территориальных зон, особо охраняемых природных
территорий, зон с особыми условиями использования территорий**

Прохождение границы		Описание прохождения границы
от точки	до точки	
1	2	3
4933	4934	-
4934	4935	-
4935	4936	-
4936	4937	-
4937	4938	-
4938	4939	-
4939	4940	-
4940	4941	-
4941	4942	-
4942	4943	-
4943	4944	-
4944	4945	-
4945	4946	-
4946	4947	-
4947	4948	-
4948	4949	-
4949	4950	-
4950	4951	-
4951	4952	-
4952	4953	-
4953	4954	-
4954	4955	-
4955	4956	-
4956	4957	-
4957	4958	-
4958	4959	-
4959	4960	-
4960	4961	-
4961	4962	-
4962	4963	-
4963	4964	-
4964	4965	-
4965	4966	-
4966	4967	-
4967	4968	-
4968	4969	-

**Текстовое описание местоположения границ
населенных пунктов, территориальных зон, особо охраняемых природных
территорий, зон с особыми условиями использования территорий**

Прохождение границы		Описание прохождения границы
от точки	до точки	
1	2	3
4969	4970	-
4970	4971	-
4971	4972	-
4972	4973	-
4973	4974	-
4974	4975	-
4975	4976	-
4976	4977	-
4977	4978	-
4978	4979	-
4979	4980	-
4980	4981	-
4981	4982	-
4982	4983	-
4983	4984	-
4984	4985	-
4985	4986	-
4986	4987	-
4987	4988	-
4988	4989	-
4989	4990	-
4990	4991	-
4991	4992	-
4992	4993	-
4993	4994	-
4994	4995	-
4995	4996	-
4996	4997	-
4997	4998	-
4998	4999	-
4999	4894	-
5000	5001	-
5001	5002	-
5002	5003	-
5003	5004	-
5004	5005	-

**Текстовое описание местоположения границ
населенных пунктов, территориальных зон, особо охраняемых природных
территорий, зон с особыми условиями использования территорий**

Прохождение границы		Описание прохождения границы
от точки	до точки	
1	2	3
5005	5006	-
5006	5007	-
5007	5008	-
5008	5009	-
5009	5010	-
5010	5011	-
5011	5012	-
5012	5013	-
5013	5014	-
5014	5015	-
5015	5016	-
5016	5017	-
5017	5018	-
5018	5019	-
5019	5020	-
5020	5021	-
5021	5000	-
5022	5023	-
5023	5024	-
5024	5025	-
5025	5026	-
5026	5027	-
5027	5028	-
5028	5029	-
5029	5030	-
5030	5031	-
5031	5032	-
5032	5033	-
5033	5034	-
5034	5035	-
5035	5036	-
5036	5037	-
5037	5038	-
5038	5039	-
5039	5040	-
5040	5041	-

**Текстовое описание местоположения границ
населенных пунктов, территориальных зон, особо охраняемых природных
территорий, зон с особыми условиями использования территорий**

Прохождение границы		Описание прохождения границы
от точки	до точки	
1	2	3
5041	5042	-
5042	5043	-
5043	5044	-
5044	5045	-
5045	5046	-
5046	5047	-
5047	5048	-
5048	5049	-
5049	5050	-
5050	5051	-
5051	5052	-
5052	5053	-
5053	5054	-
5054	5055	-
5055	5056	-
5056	5057	-
5057	5058	-
5058	5059	-
5059	5060	-
5060	5061	-
5061	5062	-
5062	5063	-
5063	5064	-
5064	5065	-
5065	5066	-
5066	5067	-
5067	5068	-
5068	5069	-
5069	5070	-
5070	5071	-
5071	5072	-
5072	5073	-
5073	5074	-
5074	5075	-
5075	5076	-
5076	5077	-

**Текстовое описание местоположения границ
населенных пунктов, территориальных зон, особо охраняемых природных
территорий, зон с особыми условиями использования территорий**

Прохождение границы		Описание прохождения границы
от точки	до точки	
1	2	3
5077	5078	-
5078	5079	-
5079	5080	-
5080	5081	-
5081	5082	-
5082	5083	-
5083	5084	-
5084	5085	-
5085	5086	-
5086	5087	-
5087	5088	-
5088	5089	-
5089	5090	-
5090	5091	-
5091	5092	-
5092	5093	-
5093	5094	-
5094	5095	-
5095	5096	-
5096	5097	-
5097	5098	-
5098	5099	-
5099	5100	-
5100	5101	-
5101	5102	-
5102	5103	-
5103	5104	-
5104	5105	-
5105	5106	-
5106	5107	-
5107	5108	-
5108	5109	-
5109	5110	-
5110	5111	-
5111	5112	-
5112	5113	-

**Текстовое описание местоположения границ
населенных пунктов, территориальных зон, особо охраняемых природных
территорий, зон с особыми условиями использования территорий**

Прохождение границы		Описание прохождения границы
от точки	до точки	
1	2	3
5113	5114	-
5114	5115	-
5115	5116	-
5116	5117	-
5117	5118	-
5118	5119	-
5119	5120	-
5120	5121	-
5121	5122	-
5122	5123	-
5123	5124	-
5124	5125	-
5125	5126	-
5126	5127	-
5127	5128	-
5128	5129	-
5129	5130	-
5130	5131	-
5131	5132	-
5132	5133	-
5133	5134	-
5134	5135	-
5135	5136	-
5136	5137	-
5137	5138	-
5138	5139	-
5139	5140	-
5140	5141	-
5141	5142	-
5142	5143	-
5143	5144	-
5144	5145	-
5145	5146	-
5146	5147	-
5147	5148	-
5148	5149	-

**Текстовое описание местоположения границ
населенных пунктов, территориальных зон, особо охраняемых природных
территорий, зон с особыми условиями использования территорий**

Прохождение границы		Описание прохождения границы
от точки	до точки	
1	2	3
5149	5150	-
5150	5151	-
5151	5152	-
5152	5153	-
5153	5154	-
5154	5155	-
5155	5156	-
5156	5157	-
5157	5158	-
5158	5159	-
5159	5160	-
5160	5161	-
5161	5162	-
5162	5163	-
5163	5164	-
5164	5165	-
5165	5166	-
5166	5167	-
5167	5168	-
5168	5169	-
5169	5170	-
5170	5171	-
5171	5172	-
5172	5173	-
5173	5174	-
5174	5175	-
5175	5176	-
5176	5177	-
5177	5178	-
5178	5179	-
5179	5180	-
5180	5181	-
5181	5182	-
5182	5183	-
5183	5184	-
5184	5185	-

**Текстовое описание местоположения границ
населенных пунктов, территориальных зон, особо охраняемых природных
территорий, зон с особыми условиями использования территорий**

Прохождение границы		Описание прохождения границы
от точки	до точки	
1	2	3
5185	5186	-
5186	5187	-
5187	5188	-
5188	5189	-
5189	5022	-
5190	5191	-
5191	5192	-
5192	5193	-
5193	5194	-
5194	5195	-
5195	5196	-
5196	5197	-
5197	5198	-
5198	5199	-
5199	5200	-
5200	5201	-
5201	5202	-
5202	5203	-
5203	5204	-
5204	5205	-
5205	5206	-
5206	5207	-
5207	5208	-
5208	5209	-
5209	5210	-
5210	5211	-
5211	5212	-
5212	5213	-
5213	5214	-
5214	5215	-
5215	5216	-
5216	5217	-
5217	5218	-
5218	5219	-
5219	5220	-
5220	5221	-

**Текстовое описание местоположения границ
населенных пунктов, территориальных зон, особо охраняемых природных
территорий, зон с особыми условиями использования территорий**

Прохождение границы		Описание прохождения границы
от точки	до точки	
1	2	3
5221	5222	-
5222	5223	-
5223	5224	-
5224	5225	-
5225	5226	-
5226	5227	-
5227	5228	-
5228	5229	-
5229	5230	-
5230	5231	-
5231	5232	-
5232	5233	-
5233	5234	-
5234	5235	-
5235	5236	-
5236	5237	-
5237	5238	-
5238	5239	-
5239	5240	-
5240	5241	-
5241	5242	-
5242	5190	-
5243	5244	-
5244	5245	-
5245	5246	-
5246	5247	-
5247	5248	-
5248	5249	-
5249	5250	-
5250	5251	-
5251	5252	-
5252	5253	-
5253	5254	-
5254	5255	-
5255	5256	-
5256	5257	-

**Текстовое описание местоположения границ
населенных пунктов, территориальных зон, особо охраняемых природных
территорий, зон с особыми условиями использования территорий**

Прохождение границы		Описание прохождения границы
от точки	до точки	
1	2	3
5257	5258	-
5258	5259	-
5259	5260	-
5260	5261	-
5261	5262	-
5262	5263	-
5263	5264	-
5264	5265	-
5265	5266	-
5266	5267	-
5267	5268	-
5268	5269	-
5269	5270	-
5270	5271	-
5271	5272	-
5272	5273	-
5273	5274	-
5274	5275	-
5275	5276	-
5276	5277	-
5277	5278	-
5278	5279	-
5279	5280	-
5280	5281	-
5281	5282	-
5282	5283	-
5283	5284	-
5284	5285	-
5285	5286	-
5286	5287	-
5287	5288	-
5288	5289	-
5289	5290	-
5290	5291	-
5291	5292	-
5292	5293	-

**Текстовое описание местоположения границ
населенных пунктов, территориальных зон, особо охраняемых природных
территорий, зон с особыми условиями использования территорий**

Прохождение границы		Описание прохождения границы
от точки	до точки	
1	2	3
5293	5294	-
5294	5295	-
5295	5296	-
5296	5297	-
5297	5298	-
5298	5299	-
5299	5300	-
5300	5301	-
5301	5302	-
5302	5303	-
5303	5304	-
5304	5305	-
5305	5306	-
5306	5307	-
5307	5308	-
5308	5309	-
5309	5310	-
5310	5311	-
5311	5312	-
5312	5313	-
5313	5314	-
5314	5315	-
5315	5316	-
5316	5317	-
5317	5318	-
5318	5319	-
5319	5320	-
5320	5321	-
5321	5322	-
5322	5323	-
5323	5324	-
5324	5325	-
5325	5326	-
5326	5327	-
5327	5328	-
5328	5329	-

**Текстовое описание местоположения границ
населенных пунктов, территориальных зон, особо охраняемых природных
территорий, зон с особыми условиями использования территорий**

Прохождение границы		Описание прохождения границы
от точки	до точки	
1	2	3
5329	5330	-
5330	5331	-
5331	5332	-
5332	5333	-
5333	5334	-
5334	5335	-
5335	5336	-
5336	5337	-
5337	5338	-
5338	5339	-
5339	5340	-
5340	5341	-
5341	5342	-
5342	5343	-
5343	5344	-
5344	5345	-
5345	5346	-
5346	5347	-
5347	5348	-
5348	5349	-
5349	5350	-
5350	5351	-
5351	5352	-
5352	5353	-
5353	5354	-
5354	5355	-
5355	5356	-
5356	5357	-
5357	5358	-
5358	5359	-
5359	5243	-
5360	5361	-
5361	5362	-
5362	5363	-
5363	5364	-
5364	5365	-

**Текстовое описание местоположения границ
населенных пунктов, территориальных зон, особо охраняемых природных
территорий, зон с особыми условиями использования территорий**

Прохождение границы		Описание прохождения границы
от точки	до точки	
1	2	3
5365	5366	-
5366	5367	-
5367	5368	-
5368	5369	-
5369	5370	-
5370	5371	-
5371	5372	-
5372	5373	-
5373	5374	-
5374	5375	-
5375	5376	-
5376	5377	-
5377	5378	-
5378	5379	-
5379	5380	-
5380	5381	-
5381	5382	-
5382	5383	-
5383	5384	-
5384	5385	-
5385	5386	-
5386	5387	-
5387	5388	-
5388	5389	-
5389	5390	-
5390	5391	-
5391	5392	-
5392	5393	-
5393	5394	-
5394	5395	-
5395	5396	-
5396	5397	-
5397	5398	-
5398	5399	-
5399	5400	-
5400	5401	-

**Текстовое описание местоположения границ
населенных пунктов, территориальных зон, особо охраняемых природных
территорий, зон с особыми условиями использования территорий**

Прохождение границы		Описание прохождения границы
от точки	до точки	
1	2	3
5401	5402	-
5402	5403	-
5403	5404	-
5404	5405	-
5405	5406	-
5406	5407	-
5407	5408	-
5408	5409	-
5409	5410	-
5410	5411	-
5411	5412	-
5412	5413	-
5413	5414	-
5414	5415	-
5415	5416	-
5416	5417	-
5417	5418	-
5418	5419	-
5419	5420	-
5420	5421	-
5421	5422	-
5422	5423	-
5423	5424	-
5424	5425	-
5425	5426	-
5426	5427	-
5427	5428	-
5428	5429	-
5429	5430	-
5430	5360	-
5431	5432	-
5432	5433	-
5433	5434	-
5434	5435	-
5435	5436	-
5436	5437	-

**Текстовое описание местоположения границ
населенных пунктов, территориальных зон, особо охраняемых природных
территорий, зон с особыми условиями использования территорий**

Прохождение границы		Описание прохождения границы
от точки	до точки	
1	2	3
5437	5438	-
5438	5439	-
5439	5440	-
5440	5441	-
5441	5442	-
5442	5443	-
5443	5444	-
5444	5445	-
5445	5446	-
5446	5447	-
5447	5448	-
5448	5449	-
5449	5450	-
5450	5451	-
5451	5452	-
5452	5453	-
5453	5454	-
5454	5455	-
5455	5456	-
5456	5457	-
5457	5458	-
5458	5459	-
5459	5460	-
5460	5461	-
5461	5462	-
5462	5463	-
5463	5464	-
5464	5465	-
5465	5466	-
5466	5467	-
5467	5468	-
5468	5469	-
5469	5470	-
5470	5471	-
5471	5472	-
5472	5473	-

**Текстовое описание местоположения границ
населенных пунктов, территориальных зон, особо охраняемых природных
территорий, зон с особыми условиями использования территорий**

Прохождение границы		Описание прохождения границы
от точки	до точки	
1	2	3
5473	5474	-
5474	5475	-
5475	5476	-
5476	5477	-
5477	5478	-
5478	5479	-
5479	5480	-
5480	5481	-
5481	5482	-
5482	5483	-
5483	5484	-
5484	5485	-
5485	5486	-
5486	5487	-
5487	5488	-
5488	5489	-
5489	5490	-
5490	5491	-
5491	5492	-
5492	5493	-
5493	5494	-
5494	5495	-
5495	5496	-
5496	5497	-
5497	5498	-
5498	5499	-
5499	5500	-
5500	5501	-
5501	5502	-
5502	5503	-
5503	5504	-
5504	5505	-
5505	5506	-
5506	5507	-
5507	5508	-
5508	5509	-

**Текстовое описание местоположения границ
населенных пунктов, территориальных зон, особо охраняемых природных
территорий, зон с особыми условиями использования территорий**

Прохождение границы		Описание прохождения границы
от точки	до точки	
1	2	3
5509	5510	-
5510	5511	-
5511	5512	-
5512	5513	-
5513	5514	-
5514	5515	-
5515	5516	-
5516	5517	-
5517	5518	-
5518	5519	-
5519	5520	-
5520	5521	-
5521	5522	-
5522	5523	-
5523	5524	-
5524	5525	-
5525	5526	-
5526	5527	-
5527	5528	-
5528	5529	-
5529	5530	-
5530	5531	-
5531	5532	-
5532	5431	-
5533	5534	-
5534	5535	-
5535	5536	-
5536	5537	-
5537	5538	-
5538	5539	-
5539	5540	-
5540	5541	-
5541	5542	-
5542	5543	-
5543	5544	-
5544	5545	-

**Текстовое описание местоположения границ
населенных пунктов, территориальных зон, особо охраняемых природных
территорий, зон с особыми условиями использования территорий**

Прохождение границы		Описание прохождения границы
от точки	до точки	
1	2	3
5545	5546	-
5546	5547	-
5547	5548	-
5548	5549	-
5549	5550	-
5550	5551	-
5551	5552	-
5552	5553	-
5553	5554	-
5554	5555	-
5555	5556	-
5556	5557	-
5557	5558	-
5558	5559	-
5559	5560	-
5560	5561	-
5561	5562	-
5562	5563	-
5563	5564	-
5564	5565	-
5565	5566	-
5566	5567	-
5567	5568	-
5568	5569	-
5569	5570	-
5570	5571	-
5571	5572	-
5572	5573	-
5573	5574	-
5574	5575	-
5575	5576	-
5576	5577	-
5577	5578	-
5578	5579	-
5579	5580	-
5580	5581	-

**Текстовое описание местоположения границ
населенных пунктов, территориальных зон, особо охраняемых природных
территорий, зон с особыми условиями использования территорий**

Прохождение границы		Описание прохождения границы
от точки	до точки	
1	2	3
5581	5582	-
5582	5583	-
5583	5584	-
5584	5585	-
5585	5586	-
5586	5587	-
5587	5588	-
5588	5589	-
5589	5590	-
5590	5533	-
5591	5592	-
5592	5593	-
5593	5594	-
5594	5595	-
5595	5596	-
5596	5597	-
5597	5598	-
5598	5599	-
5599	5600	-
5600	5601	-
5601	5602	-
5602	5603	-
5603	5604	-
5604	5605	-
5605	5606	-
5606	5607	-
5607	5608	-
5608	5609	-
5609	5610	-
5610	5611	-
5611	5612	-
5612	5613	-
5613	5614	-
5614	5615	-
5615	5616	-
5616	5617	-

**Текстовое описание местоположения границ
населенных пунктов, территориальных зон, особо охраняемых природных
территорий, зон с особыми условиями использования территорий**

Прохождение границы		Описание прохождения границы
от точки	до точки	
1	2	3
5617	5618	-
5618	5619	-
5619	5620	-
5620	5621	-
5621	5622	-
5622	5623	-
5623	5624	-
5624	5625	-
5625	5626	-
5626	5627	-
5627	5628	-
5628	5629	-
5629	5630	-
5630	5631	-
5631	5632	-
5632	5633	-
5633	5634	-
5634	5635	-
5635	5636	-
5636	5637	-
5637	5638	-
5638	5639	-
5639	5640	-
5640	5641	-
5641	5642	-
5642	5643	-
5643	5644	-
5644	5645	-
5645	5646	-
5646	5647	-
5647	5648	-
5648	5649	-
5649	5650	-
5650	5651	-
5651	5652	-
5652	5653	-

**Текстовое описание местоположения границ
населенных пунктов, территориальных зон, особо охраняемых природных
территорий, зон с особыми условиями использования территорий**

Прохождение границы		Описание прохождения границы
от точки	до точки	
1	2	3
5653	5654	-
5654	5655	-
5655	5656	-
5656	5657	-
5657	5658	-
5658	5659	-
5659	5660	-
5660	5661	-
5661	5662	-
5662	5663	-
5663	5664	-
5664	5665	-
5665	5666	-
5666	5591	-
5667	5668	-
5668	5669	-
5669	5670	-
5670	5671	-
5671	5672	-
5672	5673	-
5673	5674	-
5674	5675	-
5675	5676	-
5676	5677	-
5677	5678	-
5678	5679	-
5679	5680	-
5680	5681	-
5681	5682	-
5682	5683	-
5683	5684	-
5684	5685	-
5685	5686	-
5686	5687	-
5687	5688	-
5688	5689	-

**Текстовое описание местоположения границ
населенных пунктов, территориальных зон, особо охраняемых природных
территорий, зон с особыми условиями использования территорий**

Прохождение границы		Описание прохождения границы
от точки	до точки	
1	2	3
5689	5690	-
5690	5691	-
5691	5692	-
5692	5693	-
5693	5694	-
5694	5695	-
5695	5696	-
5696	5697	-
5697	5698	-
5698	5699	-
5699	5700	-
5700	5701	-
5701	5702	-
5702	5703	-
5703	5704	-
5704	5705	-
5705	5706	-
5706	5707	-
5707	5708	-
5708	5709	-
5709	5710	-
5710	5711	-
5711	5712	-
5712	5713	-
5713	5714	-
5714	5715	-
5715	5716	-
5716	5717	-
5717	5718	-
5718	5719	-
5719	5720	-
5720	5721	-
5721	5722	-
5722	5723	-
5723	5724	-
5724	5725	-

**Текстовое описание местоположения границ
населенных пунктов, территориальных зон, особо охраняемых природных
территорий, зон с особыми условиями использования территорий**

Прохождение границы		Описание прохождения границы
от точки	до точки	
1	2	3
5725	5726	-
5726	5727	-
5727	5728	-
5728	5729	-
5729	5730	-
5730	5731	-
5731	5732	-
5732	5733	-
5733	5734	-
5734	5735	-
5735	5736	-
5736	5737	-
5737	5738	-
5738	5739	-
5739	5740	-
5740	5741	-
5741	5742	-
5742	5743	-
5743	5744	-
5744	5745	-
5745	5746	-
5746	5747	-
5747	5748	-
5748	5749	-
5749	5750	-
5750	5751	-
5751	5752	-
5752	5753	-
5753	5754	-
5754	5755	-
5755	5756	-
5756	5757	-
5757	5758	-
5758	5759	-
5759	5760	-
5760	5761	-

**Текстовое описание местоположения границ
населенных пунктов, территориальных зон, особо охраняемых природных
территорий, зон с особыми условиями использования территорий**

Прохождение границы		Описание прохождения границы
от точки	до точки	
1	2	3
5761	5762	-
5762	5763	-
5763	5764	-
5764	5765	-
5765	5766	-
5766	5767	-
5767	5768	-
5768	5769	-
5769	5770	-
5770	5771	-
5771	5772	-
5772	5773	-
5773	5774	-
5774	5775	-
5775	5776	-
5776	5777	-
5777	5778	-
5778	5779	-
5779	5780	-
5780	5781	-
5781	5782	-
5782	5783	-
5783	5784	-
5784	5785	-
5785	5786	-
5786	5787	-
5787	5788	-
5788	5789	-
5789	5790	-
5790	5791	-
5791	5792	-
5792	5793	-
5793	5794	-
5794	5795	-
5795	5796	-
5796	5797	-

**Текстовое описание местоположения границ
населенных пунктов, территориальных зон, особо охраняемых природных
территорий, зон с особыми условиями использования территорий**

Прохождение границы		Описание прохождения границы
от точки	до точки	
1	2	3
5797	5798	-
5798	5799	-
5799	5800	-
5800	5801	-
5801	5802	-
5802	5803	-
5803	5804	-
5804	5805	-
5805	5806	-
5806	5667	-
5807	5808	-
5808	5809	-
5809	5810	-
5810	5811	-
5811	5812	-
5812	5813	-
5813	5814	-
5814	5815	-
5815	5816	-
5816	5817	-
5817	5818	-
5818	5819	-
5819	5820	-
5820	5821	-
5821	5822	-
5822	5823	-
5823	5824	-
5824	5825	-
5825	5826	-
5826	5827	-
5827	5828	-
5828	5829	-
5829	5830	-
5830	5831	-
5831	5832	-
5832	5833	-

**Текстовое описание местоположения границ
населенных пунктов, территориальных зон, особо охраняемых природных
территорий, зон с особыми условиями использования территорий**

Прохождение границы		Описание прохождения границы
от точки	до точки	
1	2	3
5833	5834	-
5834	5835	-
5835	5836	-
5836	5837	-
5837	5838	-
5838	5839	-
5839	5840	-
5840	5841	-
5841	5842	-
5842	5843	-
5843	5844	-
5844	5845	-
5845	5846	-
5846	5847	-
5847	5848	-
5848	5849	-
5849	5850	-
5850	5851	-
5851	5852	-
5852	5853	-
5853	5854	-
5854	5855	-
5855	5856	-
5856	5857	-
5857	5858	-
5858	5859	-
5859	5860	-
5860	5861	-
5861	5862	-
5862	5863	-
5863	5864	-
5864	5865	-
5865	5866	-
5866	5867	-
5867	5868	-
5868	5869	-

**Текстовое описание местоположения границ
населенных пунктов, территориальных зон, особо охраняемых природных
территорий, зон с особыми условиями использования территорий**

Прохождение границы		Описание прохождения границы
от точки	до точки	
1	2	3
5869	5870	-
5870	5871	-
5871	5872	-
5872	5873	-
5873	5874	-
5874	5875	-
5875	5876	-
5876	5877	-
5877	5878	-
5878	5879	-
5879	5880	-
5880	5881	-
5881	5882	-
5882	5883	-
5883	5884	-
5884	5885	-
5885	5886	-
5886	5887	-
5887	5888	-
5888	5889	-
5889	5890	-
5890	5891	-
5891	5892	-
5892	5893	-
5893	5894	-
5894	5895	-
5895	5896	-
5896	5897	-
5897	5898	-
5898	5899	-
5899	5900	-
5900	5901	-
5901	5902	-
5902	5903	-
5903	5904	-
5904	5905	-

**Текстовое описание местоположения границ
населенных пунктов, территориальных зон, особо охраняемых природных
территорий, зон с особыми условиями использования территорий**

Прохождение границы		Описание прохождения границы
от точки	до точки	
1	2	3
5905	5906	-
5906	5907	-
5907	5908	-
5908	5909	-
5909	5910	-
5910	5911	-
5911	5912	-
5912	5913	-
5913	5914	-
5914	5915	-
5915	5916	-
5916	5917	-
5917	5918	-
5918	5919	-
5919	5920	-
5920	5921	-
5921	5922	-
5922	5923	-
5923	5924	-
5924	5925	-
5925	5926	-
5926	5807	-
5927	5928	-
5928	5929	-
5929	5930	-
5930	5931	-
5931	5932	-
5932	5933	-
5933	5934	-
5934	5935	-
5935	5936	-
5936	5937	-
5937	5938	-
5938	5939	-
5939	5940	-
5940	5941	-

**Текстовое описание местоположения границ
населенных пунктов, территориальных зон, особо охраняемых природных
территорий, зон с особыми условиями использования территорий**

Прохождение границы		Описание прохождения границы
от точки	до точки	
1	2	3
5941	5942	-
5942	5943	-
5943	5944	-
5944	5945	-
5945	5946	-
5946	5947	-
5947	5948	-
5948	5949	-
5949	5950	-
5950	5951	-
5951	5952	-
5952	5953	-
5953	5954	-
5954	5955	-
5955	5956	-
5956	5957	-
5957	5958	-
5958	5959	-
5959	5960	-
5960	5961	-
5961	5962	-
5962	5963	-
5963	5964	-
5964	5965	-
5965	5966	-
5966	5967	-
5967	5968	-
5968	5969	-
5969	5970	-
5970	5971	-
5971	5972	-
5972	5973	-
5973	5974	-
5974	5975	-
5975	5976	-
5976	5977	-

**Текстовое описание местоположения границ
населенных пунктов, территориальных зон, особо охраняемых природных
территорий, зон с особыми условиями использования территорий**

Прохождение границы		Описание прохождения границы
от точки	до точки	
1	2	3
5977	5978	-
5978	5979	-
5979	5980	-
5980	5981	-
5981	5982	-
5982	5983	-
5983	5984	-
5984	5985	-
5985	5986	-
5986	5987	-
5987	5988	-
5988	5989	-
5989	5990	-
5990	5991	-
5991	5992	-
5992	5993	-
5993	5994	-
5994	5995	-
5995	5996	-
5996	5997	-
5997	5998	-
5998	5999	-
5999	6000	-
6000	6001	-
6001	6002	-
6002	6003	-
6003	6004	-
6004	6005	-
6005	6006	-
6006	6007	-
6007	6008	-
6008	5927	-
6009	6010	-
6010	6011	-
6011	6012	-
6012	6013	-

**Текстовое описание местоположения границ
населенных пунктов, территориальных зон, особо охраняемых природных
территорий, зон с особыми условиями использования территорий**

Прохождение границы		Описание прохождения границы
от точки	до точки	
1	2	3
6013	6014	-
6014	6015	-
6015	6016	-
6016	6017	-
6017	6018	-
6018	6019	-
6019	6020	-
6020	6021	-
6021	6022	-
6022	6023	-
6023	6024	-
6024	6025	-
6025	6026	-
6026	6027	-
6027	6028	-
6028	6029	-
6029	6030	-
6030	6031	-
6031	6032	-
6032	6033	-
6033	6034	-
6034	6035	-
6035	6036	-
6036	6037	-
6037	6038	-
6038	6039	-
6039	6040	-
6040	6041	-
6041	6042	-
6042	6043	-
6043	6044	-
6044	6045	-
6045	6046	-
6046	6047	-
6047	6048	-
6048	6049	-

**Текстовое описание местоположения границ
населенных пунктов, территориальных зон, особо охраняемых природных
территорий, зон с особыми условиями использования территорий**

Прохождение границы		Описание прохождения границы
от точки	до точки	
1	2	3
6049	6050	-
6050	6051	-
6051	6052	-
6052	6053	-
6053	6054	-
6054	6055	-
6055	6056	-
6056	6009	-
6057	6058	-
6058	6059	-
6059	6060	-
6060	6061	-
6061	6062	-
6062	6063	-
6063	6064	-
6064	6065	-
6065	6066	-
6066	6067	-
6067	6068	-
6068	6069	-
6069	6070	-
6070	6071	-
6071	6072	-
6072	6073	-
6073	6074	-
6074	6075	-
6075	6076	-
6076	6077	-
6077	6078	-
6078	6079	-
6079	6080	-
6080	6081	-
6081	6082	-
6082	6083	-
6083	6084	-
6084	6085	-

**Текстовое описание местоположения границ
населенных пунктов, территориальных зон, особо охраняемых природных
территорий, зон с особыми условиями использования территорий**

Прохождение границы		Описание прохождения границы
от точки	до точки	
1	2	3
6085	6086	-
6086	6087	-
6087	6088	-
6088	6089	-
6089	6090	-
6090	6091	-
6091	6092	-
6092	6093	-
6093	6094	-
6094	6095	-
6095	6096	-
6096	6097	-
6097	6098	-
6098	6099	-
6099	6100	-
6100	6101	-
6101	6102	-
6102	6103	-
6103	6104	-
6104	6105	-
6105	6106	-
6106	6107	-
6107	6108	-
6108	6109	-
6109	6110	-
6110	6111	-
6111	6112	-
6112	6113	-
6113	6114	-
6114	6115	-
6115	6116	-
6116	6117	-
6117	6118	-
6118	6119	-
6119	6120	-
6120	6121	-

**Текстовое описание местоположения границ
населенных пунктов, территориальных зон, особо охраняемых природных
территорий, зон с особыми условиями использования территорий**

Прохождение границы		Описание прохождения границы
от точки	до точки	
1	2	3
6121	6122	-
6122	6123	-
6123	6124	-
6124	6125	-
6125	6126	-
6126	6127	-
6127	6128	-
6128	6129	-
6129	6130	-
6130	6131	-
6131	6132	-
6132	6133	-
6133	6134	-
6134	6135	-
6135	6136	-
6136	6137	-
6137	6138	-
6138	6139	-
6139	6140	-
6140	6141	-
6141	6142	-
6142	6143	-
6143	6144	-
6144	6145	-
6145	6146	-
6146	6147	-
6147	6148	-
6148	6149	-
6149	6150	-
6150	6151	-
6151	6152	-
6152	6153	-
6153	6057	-
6154	6155	-
6155	6156	-
6156	6157	-

**Текстовое описание местоположения границ
населенных пунктов, территориальных зон, особо охраняемых природных
территорий, зон с особыми условиями использования территорий**

Прохождение границы		Описание прохождения границы
от точки	до точки	
1	2	3
6157	6158	-
6158	6159	-
6159	6160	-
6160	6161	-
6161	6162	-
6162	6163	-
6163	6154	-
6164	6165	-
6165	6166	-
6166	6167	-
6167	6168	-
6168	6169	-
6169	6170	-
6170	6171	-
6171	6172	-
6172	6173	-
6173	6174	-
6174	6175	-
6175	6176	-
6176	6177	-
6177	6178	-
6178	6179	-
6179	6180	-
6180	6181	-
6181	6182	-
6182	6183	-
6183	6184	-
6184	6185	-
6185	6186	-
6186	6187	-
6187	6188	-
6188	6189	-
6189	6190	-
6190	6191	-
6191	6192	-
6192	6193	-

**Текстовое описание местоположения границ
населенных пунктов, территориальных зон, особо охраняемых природных
территорий, зон с особыми условиями использования территорий**

Прохождение границы		Описание прохождения границы
от точки	до точки	
1	2	3
6193	6194	-
6194	6195	-
6195	6196	-
6196	6197	-
6197	6198	-
6198	6199	-
6199	6200	-
6200	6201	-
6201	6202	-
6202	6203	-
6203	6204	-
6204	6205	-
6205	6206	-
6206	6207	-
6207	6208	-
6208	6209	-
6209	6210	-
6210	6211	-
6211	6212	-
6212	6213	-
6213	6214	-
6214	6215	-
6215	6216	-
6216	6217	-
6217	6218	-
6218	6219	-
6219	6220	-
6220	6221	-
6221	6222	-
6222	6223	-
6223	6224	-
6224	6225	-
6225	6226	-
6226	6227	-
6227	6228	-
6228	6229	-

**Текстовое описание местоположения границ
населенных пунктов, территориальных зон, особо охраняемых природных
территорий, зон с особыми условиями использования территорий**

Прохождение границы		Описание прохождения границы
от точки	до точки	
1	2	3
6229	6230	-
6230	6231	-
6231	6232	-
6232	6233	-
6233	6234	-
6234	6235	-
6235	6236	-
6236	6237	-
6237	6238	-
6238	6239	-
6239	6240	-
6240	6164	-
6241	6242	-
6242	6243	-
6243	6244	-
6244	6245	-
6245	6246	-
6246	6247	-
6247	6248	-
6248	6249	-
6249	6250	-
6250	6251	-
6251	6252	-
6252	6253	-
6253	6254	-
6254	6255	-
6255	6256	-
6256	6257	-
6257	6258	-
6258	6259	-
6259	6260	-
6260	6261	-
6261	6262	-
6262	6263	-
6263	6264	-
6264	6265	-

**Текстовое описание местоположения границ
населенных пунктов, территориальных зон, особо охраняемых природных
территорий, зон с особыми условиями использования территорий**

Прохождение границы		Описание прохождения границы
от точки	до точки	
1	2	3
6265	6266	-
6266	6267	-
6267	6268	-
6268	6269	-
6269	6270	-
6270	6271	-
6271	6272	-
6272	6273	-
6273	6274	-
6274	6275	-
6275	6276	-
6276	6277	-
6277	6278	-
6278	6279	-
6279	6280	-
6280	6281	-
6281	6282	-
6282	6283	-
6283	6284	-
6284	6285	-
6285	6286	-
6286	6287	-
6287	6288	-
6288	6289	-
6289	6290	-
6290	6291	-
6291	6292	-
6292	6293	-
6293	6294	-
6294	6295	-
6295	6296	-
6296	6297	-
6297	6298	-
6298	6299	-
6299	6300	-
6300	6301	-

**Текстовое описание местоположения границ
населенных пунктов, территориальных зон, особо охраняемых природных
территорий, зон с особыми условиями использования территорий**

Прохождение границы		Описание прохождения границы
от точки	до точки	
1	2	3
6301	6302	-
6302	6303	-
6303	6304	-
6304	6305	-
6305	6306	-
6306	6307	-
6307	6308	-
6308	6309	-
6309	6310	-
6310	6311	-
6311	6312	-
6312	6313	-
6313	6314	-
6314	6315	-
6315	6316	-
6316	6317	-
6317	6318	-
6318	6319	-
6319	6320	-
6320	6321	-
6321	6322	-
6322	6323	-
6323	6324	-
6324	6325	-
6325	6326	-
6326	6327	-
6327	6328	-
6328	6329	-
6329	6330	-
6330	6331	-
6331	6332	-
6332	6333	-
6333	6334	-
6334	6335	-
6335	6336	-
6336	6337	-

**Текстовое описание местоположения границ
населенных пунктов, территориальных зон, особо охраняемых природных
территорий, зон с особыми условиями использования территорий**

Прохождение границы		Описание прохождения границы
от точки	до точки	
1	2	3
6337	6338	-
6338	6339	-
6339	6340	-
6340	6341	-
6341	6342	-
6342	6343	-
6343	6344	-
6344	6345	-
6345	6346	-
6346	6347	-
6347	6348	-
6348	6349	-
6349	6350	-
6350	6351	-
6351	6352	-
6352	6353	-
6353	6354	-
6354	6355	-
6355	6356	-
6356	6357	-
6357	6358	-
6358	6359	-
6359	6360	-
6360	6361	-
6361	6362	-
6362	6363	-
6363	6364	-
6364	6365	-
6365	6366	-
6366	6367	-
6367	6368	-
6368	6369	-
6369	6370	-
6370	6371	-
6371	6372	-
6372	6373	-

**Текстовое описание местоположения границ
населенных пунктов, территориальных зон, особо охраняемых природных
территорий, зон с особыми условиями использования территорий**

Прохождение границы		Описание прохождения границы
от точки	до точки	
1	2	3
6373	6374	-
6374	6375	-
6375	6376	-
6376	6377	-
6377	6241	-
6378	6379	-
6379	6380	-
6380	6381	-
6381	6382	-
6382	6383	-
6383	6384	-
6384	6385	-
6385	6386	-
6386	6387	-
6387	6388	-
6388	6389	-
6389	6390	-
6390	6391	-
6391	6392	-
6392	6393	-
6393	6394	-
6394	6395	-
6395	6396	-
6396	6397	-
6397	6398	-
6398	6399	-
6399	6400	-
6400	6401	-
6401	6402	-
6402	6403	-
6403	6404	-
6404	6405	-
6405	6406	-
6406	6407	-
6407	6408	-
6408	6409	-

**Текстовое описание местоположения границ
населенных пунктов, территориальных зон, особо охраняемых природных
территорий, зон с особыми условиями использования территорий**

Прохождение границы		Описание прохождения границы
от точки	до точки	
1	2	3
6409	6410	-
6410	6411	-
6411	6412	-
6412	6413	-
6413	6414	-
6414	6415	-
6415	6416	-
6416	6417	-
6417	6418	-
6418	6419	-
6419	6420	-
6420	6421	-
6421	6422	-
6422	6423	-
6423	6424	-
6424	6425	-
6425	6426	-
6426	6427	-
6427	6428	-
6428	6429	-
6429	6430	-
6430	6431	-
6431	6432	-
6432	6433	-
6433	6434	-
6434	6435	-
6435	6436	-
6436	6437	-
6437	6438	-
6438	6439	-
6439	6440	-
6440	6441	-
6441	6442	-
6442	6443	-
6443	6444	-
6444	6445	-

**Текстовое описание местоположения границ
населенных пунктов, территориальных зон, особо охраняемых природных
территорий, зон с особыми условиями использования территорий**

Прохождение границы		Описание прохождения границы
от точки	до точки	
1	2	3
6445	6446	-
6446	6447	-
6447	6448	-
6448	6449	-
6449	6450	-
6450	6451	-
6451	6452	-
6452	6453	-
6453	6454	-
6454	6455	-
6455	6456	-
6456	6457	-
6457	6458	-
6458	6459	-
6459	6460	-
6460	6461	-
6461	6462	-
6462	6463	-
6463	6464	-
6464	6465	-
6465	6466	-
6466	6467	-
6467	6468	-
6468	6469	-
6469	6470	-
6470	6471	-
6471	6472	-
6472	6473	-
6473	6474	-
6474	6475	-
6475	6476	-
6476	6477	-
6477	6478	-
6478	6479	-
6479	6480	-
6480	6481	-

**Текстовое описание местоположения границ
населенных пунктов, территориальных зон, особо охраняемых природных
территорий, зон с особыми условиями использования территорий**

Прохождение границы		Описание прохождения границы
от точки	до точки	
1	2	3
6481	6482	-
6482	6483	-
6483	6484	-
6484	6485	-
6485	6486	-
6486	6487	-
6487	6488	-
6488	6489	-
6489	6490	-
6490	6491	-
6491	6492	-
6492	6493	-
6493	6494	-
6494	6495	-
6495	6496	-
6496	6497	-
6497	6498	-
6498	6499	-
6499	6500	-
6500	6501	-
6501	6502	-
6502	6503	-
6503	6504	-
6504	6505	-
6505	6506	-
6506	6507	-
6507	6508	-
6508	6509	-
6509	6510	-
6510	6511	-
6511	6378	-
6512	6513	-
6513	6514	-
6514	6515	-
6515	6516	-
6516	6517	-

**Текстовое описание местоположения границ
населенных пунктов, территориальных зон, особо охраняемых природных
территорий, зон с особыми условиями использования территорий**

Прохождение границы		Описание прохождения границы
от точки	до точки	
1	2	3
6517	6518	-
6518	6519	-
6519	6520	-
6520	6521	-
6521	6522	-
6522	6523	-
6523	6524	-
6524	6525	-
6525	6526	-
6526	6527	-
6527	6528	-
6528	6529	-
6529	6530	-
6530	6531	-
6531	6532	-
6532	6533	-
6533	6534	-
6534	6535	-
6535	6536	-
6536	6537	-
6537	6538	-
6538	6539	-
6539	6540	-
6540	6541	-
6541	6542	-
6542	6543	-
6543	6544	-
6544	6545	-
6545	6546	-
6546	6547	-
6547	6548	-
6548	6549	-
6549	6550	-
6550	6551	-
6551	6552	-
6552	6553	-

**Текстовое описание местоположения границ
населенных пунктов, территориальных зон, особо охраняемых природных
территорий, зон с особыми условиями использования территорий**

Прохождение границы		Описание прохождения границы
от точки	до точки	
1	2	3
6553	6554	-
6554	6555	-
6555	6556	-
6556	6557	-
6557	6558	-
6558	6559	-
6559	6560	-
6560	6561	-
6561	6562	-
6562	6563	-
6563	6564	-
6564	6565	-
6565	6566	-
6566	6567	-
6567	6568	-
6568	6569	-
6569	6570	-
6570	6571	-
6571	6572	-
6572	6573	-
6573	6574	-
6574	6575	-
6575	6576	-
6576	6577	-
6577	6578	-
6578	6579	-
6579	6580	-
6580	6581	-
6581	6582	-
6582	6583	-
6583	6584	-
6584	6585	-
6585	6586	-
6586	6587	-
6587	6588	-
6588	6589	-

**Текстовое описание местоположения границ
населенных пунктов, территориальных зон, особо охраняемых природных
территорий, зон с особыми условиями использования территорий**

Прохождение границы		Описание прохождения границы
от точки	до точки	
1	2	3
6589	6590	-
6590	6591	-
6591	6592	-
6592	6593	-
6593	6594	-
6594	6595	-
6595	6596	-
6596	6597	-
6597	6598	-
6598	6599	-
6599	6600	-
6600	6601	-
6601	6602	-
6602	6603	-
6603	6604	-
6604	6605	-
6605	6606	-
6606	6607	-
6607	6608	-
6608	6609	-
6609	6610	-
6610	6611	-
6611	6612	-
6612	6613	-
6613	6614	-
6614	6615	-
6615	6616	-
6616	6617	-
6617	6618	-
6618	6619	-
6619	6620	-
6620	6621	-
6621	6622	-
6622	6623	-
6623	6624	-
6624	6625	-

**Текстовое описание местоположения границ
населенных пунктов, территориальных зон, особо охраняемых природных
территорий, зон с особыми условиями использования территорий**

Прохождение границы		Описание прохождения границы
от точки	до точки	
1	2	3
6625	6626	-
6626	6627	-
6627	6628	-
6628	6629	-
6629	6630	-
6630	6631	-
6631	6632	-
6632	6633	-
6633	6634	-
6634	6635	-
6635	6636	-
6636	6637	-
6637	6638	-
6638	6639	-
6639	6640	-
6640	6641	-
6641	6642	-
6642	6643	-
6643	6644	-
6644	6645	-
6645	6646	-
6646	6647	-
6647	6512	-
6648	6649	-
6649	6650	-
6650	6651	-
6651	6652	-
6652	6653	-
6653	6654	-
6654	6655	-
6655	6656	-
6656	6657	-
6657	6658	-
6658	6659	-
6659	6660	-
6660	6661	-

**Текстовое описание местоположения границ
населенных пунктов, территориальных зон, особо охраняемых природных
территорий, зон с особыми условиями использования территорий**

Прохождение границы		Описание прохождения границы
от точки	до точки	
1	2	3
6661	6662	-
6662	6663	-
6663	6664	-
6664	6665	-
6665	6666	-
6666	6667	-
6667	6668	-
6668	6669	-
6669	6670	-
6670	6671	-
6671	6672	-
6672	6673	-
6673	6674	-
6674	6675	-
6675	6676	-
6676	6677	-
6677	6678	-
6678	6679	-
6679	6680	-
6680	6681	-
6681	6682	-
6682	6683	-
6683	6684	-
6684	6685	-
6685	6686	-
6686	6687	-
6687	6688	-
6688	6689	-
6689	6690	-
6690	6691	-
6691	6692	-
6692	6693	-
6693	6694	-
6694	6695	-
6695	6696	-
6696	6697	-

**Текстовое описание местоположения границ
населенных пунктов, территориальных зон, особо охраняемых природных
территорий, зон с особыми условиями использования территорий**

Прохождение границы		Описание прохождения границы
от точки	до точки	
1	2	3
6697	6698	-
6698	6699	-
6699	6700	-
6700	6701	-
6701	6702	-
6702	6703	-
6703	6704	-
6704	6705	-
6705	6706	-
6706	6707	-
6707	6708	-
6708	6709	-
6709	6710	-
6710	6711	-
6711	6712	-
6712	6713	-
6713	6714	-
6714	6715	-
6715	6716	-
6716	6717	-
6717	6718	-
6718	6719	-
6719	6720	-
6720	6721	-
6721	6722	-
6722	6648	-
6723	6724	-
6724	6725	-
6725	6726	-
6726	6727	-
6727	6728	-
6728	6729	-
6729	6730	-
6730	6731	-
6731	6732	-
6732	6733	-

**Текстовое описание местоположения границ
населенных пунктов, территориальных зон, особо охраняемых природных
территорий, зон с особыми условиями использования территорий**

Прохождение границы		Описание прохождения границы
от точки	до точки	
1	2	3
6733	6734	-
6734	6735	-
6735	6736	-
6736	6737	-
6737	6738	-
6738	6739	-
6739	6740	-
6740	6741	-
6741	6742	-
6742	6743	-
6743	6744	-
6744	6745	-
6745	6746	-
6746	6747	-
6747	6748	-
6748	6749	-
6749	6750	-
6750	6751	-
6751	6752	-
6752	6753	-
6753	6754	-
6754	6755	-
6755	6756	-
6756	6757	-
6757	6758	-
6758	6759	-
6759	6760	-
6760	6761	-
6761	6762	-
6762	6763	-
6763	6764	-
6764	6765	-
6765	6766	-
6766	6767	-
6767	6768	-
6768	6769	-

**Текстовое описание местоположения границ
населенных пунктов, территориальных зон, особо охраняемых природных
территорий, зон с особыми условиями использования территорий**

Прохождение границы		Описание прохождения границы
от точки	до точки	
1	2	3
6769	6770	-
6770	6771	-
6771	6772	-
6772	6773	-
6773	6774	-
6774	6775	-
6775	6776	-
6776	6777	-
6777	6778	-
6778	6779	-
6779	6780	-
6780	6781	-
6781	6782	-
6782	6783	-
6783	6784	-
6784	6785	-
6785	6786	-
6786	6787	-
6787	6788	-
6788	6789	-
6789	6790	-
6790	6791	-
6791	6792	-
6792	6793	-
6793	6794	-
6794	6795	-
6795	6796	-
6796	6797	-
6797	6798	-
6798	6799	-
6799	6800	-
6800	6801	-
6801	6802	-
6802	6803	-
6803	6804	-
6804	6805	-

**Текстовое описание местоположения границ
населенных пунктов, территориальных зон, особо охраняемых природных
территорий, зон с особыми условиями использования территорий**

Прохождение границы		Описание прохождения границы
от точки	до точки	
1	2	3
6805	6806	-
6806	6807	-
6807	6808	-
6808	6809	-
6809	6810	-
6810	6811	-
6811	6812	-
6812	6813	-
6813	6814	-
6814	6815	-
6815	6816	-
6816	6817	-
6817	6818	-
6818	6819	-
6819	6820	-
6820	6821	-
6821	6822	-
6822	6823	-
6823	6824	-
6824	6825	-
6825	6826	-
6826	6827	-
6827	6828	-
6828	6829	-
6829	6830	-
6830	6831	-
6831	6832	-
6832	6833	-
6833	6834	-
6834	6835	-
6835	6836	-
6836	6837	-
6837	6838	-
6838	6839	-
6839	6840	-
6840	6841	-

**Текстовое описание местоположения границ
населенных пунктов, территориальных зон, особо охраняемых природных
территорий, зон с особыми условиями использования территорий**

Прохождение границы		Описание прохождения границы
от точки	до точки	
1	2	3
6841	6842	-
6842	6843	-
6843	6844	-
6844	6845	-
6845	6846	-
6846	6847	-
6847	6848	-
6848	6849	-
6849	6850	-
6850	6851	-
6851	6852	-
6852	6853	-
6853	6854	-
6854	6855	-
6855	6856	-
6856	6857	-
6857	6858	-
6858	6859	-
6859	6860	-
6860	6861	-
6861	6862	-
6862	6863	-
6863	6864	-
6864	6865	-
6865	6866	-
6866	6867	-
6867	6868	-
6868	6869	-
6869	6870	-
6870	6871	-
6871	6872	-
6872	6873	-
6873	6874	-
6874	6875	-
6875	6876	-
6876	6877	-

**Текстовое описание местоположения границ
населенных пунктов, территориальных зон, особо охраняемых природных
территорий, зон с особыми условиями использования территорий**

Прохождение границы		Описание прохождения границы
от точки	до точки	
1	2	3
6877	6878	-
6878	6879	-
6879	6880	-
6880	6881	-
6881	6882	-
6882	6883	-
6883	6884	-
6884	6885	-
6885	6886	-
6886	6887	-
6887	6888	-
6888	6889	-
6889	6890	-
6890	6891	-
6891	6892	-
6892	6893	-
6893	6894	-
6894	6895	-
6895	6896	-
6896	6897	-
6897	6898	-
6898	6899	-
6899	6900	-
6900	6901	-
6901	6902	-
6902	6903	-
6903	6904	-
6904	6905	-
6905	6906	-
6906	6907	-
6907	6908	-
6908	6909	-
6909	6910	-
6910	6911	-
6911	6912	-
6912	6913	-

**Текстовое описание местоположения границ
населенных пунктов, территориальных зон, особо охраняемых природных
территорий, зон с особыми условиями использования территорий**

Прохождение границы		Описание прохождения границы
от точки	до точки	
1	2	3
6913	6914	-
6914	6915	-
6915	6916	-
6916	6917	-
6917	6918	-
6918	6919	-
6919	6920	-
6920	6921	-
6921	6922	-
6922	6923	-
6923	6924	-
6924	6925	-
6925	6926	-
6926	6927	-
6927	6723	-
6928	6929	-
6929	6930	-
6930	6931	-
6931	6932	-
6932	6933	-
6933	6934	-
6934	6935	-
6935	6936	-
6936	6937	-
6937	6938	-
6938	6939	-
6939	6940	-
6940	6941	-
6941	6942	-
6942	6943	-
6943	6944	-
6944	6945	-
6945	6946	-
6946	6947	-
6947	6948	-
6948	6949	-

**Текстовое описание местоположения границ
населенных пунктов, территориальных зон, особо охраняемых природных
территорий, зон с особыми условиями использования территорий**

Прохождение границы		Описание прохождения границы
от точки	до точки	
1	2	3
6949	6950	-
6950	6951	-
6951	6952	-
6952	6953	-
6953	6954	-
6954	6955	-
6955	6956	-
6956	6957	-
6957	6958	-
6958	6959	-
6959	6960	-
6960	6961	-
6961	6962	-
6962	6963	-
6963	6964	-
6964	6965	-
6965	6966	-
6966	6967	-
6967	6968	-
6968	6969	-
6969	6970	-
6970	6971	-
6971	6972	-
6972	6973	-
6973	6974	-
6974	6975	-
6975	6976	-
6976	6977	-
6977	6978	-
6978	6979	-
6979	6980	-
6980	6981	-
6981	6982	-
6982	6983	-
6983	6984	-
6984	6985	-

**Текстовое описание местоположения границ
населенных пунктов, территориальных зон, особо охраняемых природных
территорий, зон с особыми условиями использования территорий**

Прохождение границы		Описание прохождения границы
от точки	до точки	
1	2	3
6985	6986	-
6986	6987	-
6987	6988	-
6988	6989	-
6989	6990	-
6990	6991	-
6991	6992	-
6992	6993	-
6993	6994	-
6994	6995	-
6995	6996	-
6996	6997	-
6997	6998	-
6998	6999	-
6999	7000	-
7000	7001	-
7001	7002	-
7002	7003	-
7003	7004	-
7004	7005	-
7005	7006	-
7006	7007	-
7007	7008	-
7008	7009	-
7009	7010	-
7010	7011	-
7011	7012	-
7012	7013	-
7013	7014	-
7014	7015	-
7015	7016	-
7016	7017	-
7017	7018	-
7018	7019	-
7019	7020	-
7020	7021	-

**Текстовое описание местоположения границ
населенных пунктов, территориальных зон, особо охраняемых природных
территорий, зон с особыми условиями использования территорий**

Прохождение границы		Описание прохождения границы
от точки	до точки	
1	2	3
7021	7022	-
7022	7023	-
7023	7024	-
7024	7025	-
7025	7026	-
7026	7027	-
7027	7028	-
7028	7029	-
7029	7030	-
7030	7031	-
7031	7032	-
7032	7033	-
7033	7034	-
7034	7035	-
7035	7036	-
7036	7037	-
7037	7038	-
7038	7039	-
7039	7040	-
7040	7041	-
7041	7042	-
7042	7043	-
7043	7044	-
7044	7045	-
7045	7046	-
7046	7047	-
7047	7048	-
7048	7049	-
7049	7050	-
7050	7051	-
7051	7052	-
7052	7053	-
7053	7054	-
7054	7055	-
7055	7056	-
7056	7057	-

**Текстовое описание местоположения границ
населенных пунктов, территориальных зон, особо охраняемых природных
территорий, зон с особыми условиями использования территорий**

Прохождение границы		Описание прохождения границы
от точки	до точки	
1	2	3
7057	7058	-
7058	7059	-
7059	7060	-
7060	7061	-
7061	7062	-
7062	7063	-
7063	7064	-
7064	7065	-
7065	7066	-
7066	7067	-
7067	7068	-
7068	7069	-
7069	7070	-
7070	7071	-
7071	7072	-
7072	7073	-
7073	7074	-
7074	7075	-
7075	7076	-
7076	7077	-
7077	7078	-
7078	7079	-
7079	7080	-
7080	7081	-
7081	7082	-
7082	7083	-
7083	7084	-
7084	7085	-
7085	7086	-
7086	7087	-
7087	7088	-
7088	7089	-
7089	7090	-
7090	7091	-
7091	7092	-
7092	7093	-

**Текстовое описание местоположения границ
населенных пунктов, территориальных зон, особо охраняемых природных
территорий, зон с особыми условиями использования территорий**

Прохождение границы		Описание прохождения границы
от точки	до точки	
1	2	3
7093	7094	-
7094	7095	-
7095	7096	-
7096	7097	-
7097	7098	-
7098	7099	-
7099	7100	-
7100	7101	-
7101	7102	-
7102	7103	-
7103	7104	-
7104	7105	-
7105	7106	-
7106	7107	-
7107	7108	-
7108	7109	-
7109	7110	-
7110	7111	-
7111	7112	-
7112	7113	-
7113	7114	-
7114	7115	-
7115	7116	-
7116	7117	-
7117	7118	-
7118	7119	-
7119	7120	-
7120	7121	-
7121	7122	-
7122	7123	-
7123	7124	-
7124	7125	-
7125	7126	-
7126	7127	-
7127	7128	-
7128	7129	-

**Текстовое описание местоположения границ
населенных пунктов, территориальных зон, особо охраняемых природных
территорий, зон с особыми условиями использования территорий**

Прохождение границы		Описание прохождения границы
от точки	до точки	
1	2	3
7129	7130	-
7130	7131	-
7131	7132	-
7132	7133	-
7133	7134	-
7134	7135	-
7135	7136	-
7136	7137	-
7137	7138	-
7138	7139	-
7139	7140	-
7140	7141	-
7141	7142	-
7142	7143	-
7143	7144	-
7144	7145	-
7145	7146	-
7146	7147	-
7147	7148	-
7148	7149	-
7149	7150	-
7150	7151	-
7151	7152	-
7152	7153	-
7153	7154	-
7154	7155	-
7155	7156	-
7156	7157	-
7157	7158	-
7158	7159	-
7159	7160	-
7160	7161	-
7161	7162	-
7162	7163	-
7163	7164	-
7164	7165	-

**Текстовое описание местоположения границ
населенных пунктов, территориальных зон, особо охраняемых природных
территорий, зон с особыми условиями использования территорий**

Прохождение границы		Описание прохождения границы
от точки	до точки	
1	2	3
7165	7166	-
7166	7167	-
7167	7168	-
7168	7169	-
7169	7170	-
7170	7171	-
7171	7172	-
7172	7173	-
7173	7174	-
7174	7175	-
7175	7176	-
7176	7177	-
7177	7178	-
7178	7179	-
7179	7180	-
7180	7181	-
7181	7182	-
7182	7183	-
7183	7184	-
7184	7185	-
7185	7186	-
7186	7187	-
7187	7188	-
7188	7189	-
7189	7190	-
7190	7191	-
7191	7192	-
7192	7193	-
7193	7194	-
7194	7195	-
7195	7196	-
7196	7197	-
7197	7198	-
7198	7199	-
7199	7200	-
7200	7201	-

**Текстовое описание местоположения границ
населенных пунктов, территориальных зон, особо охраняемых природных
территорий, зон с особыми условиями использования территорий**

Прохождение границы		Описание прохождения границы
от точки	до точки	
1	2	3
7201	7202	-
7202	7203	-
7203	7204	-
7204	7205	-
7205	7206	-
7206	7207	-
7207	7208	-
7208	7209	-
7209	7210	-
7210	7211	-
7211	7212	-
7212	7213	-
7213	7214	-
7214	7215	-
7215	7216	-
7216	7217	-
7217	7218	-
7218	7219	-
7219	7220	-
7220	7221	-
7221	7222	-
7222	7223	-
7223	7224	-
7224	7225	-
7225	7226	-
7226	7227	-
7227	7228	-
7228	7229	-
7229	7230	-
7230	7231	-
7231	7232	-
7232	7233	-
7233	7234	-
7234	7235	-
7235	7236	-
7236	7237	-

**Текстовое описание местоположения границ
населенных пунктов, территориальных зон, особо охраняемых природных
территорий, зон с особыми условиями использования территорий**

Прохождение границы		Описание прохождения границы
от точки	до точки	
1	2	3
7237	7238	-
7238	7239	-
7239	7240	-
7240	7241	-
7241	7242	-
7242	7243	-
7243	7244	-
7244	7245	-
7245	7246	-
7246	7247	-
7247	7248	-
7248	7249	-
7249	7250	-
7250	7251	-
7251	7252	-
7252	7253	-
7253	7254	-
7254	7255	-
7255	7256	-
7256	7257	-
7257	7258	-
7258	7259	-
7259	7260	-
7260	7261	-
7261	7262	-
7262	7263	-
7263	7264	-
7264	7265	-
7265	7266	-
7266	7267	-
7267	7268	-
7268	7269	-
7269	7270	-
7270	7271	-
7271	7272	-
7272	7273	-

**Текстовое описание местоположения границ
населенных пунктов, территориальных зон, особо охраняемых природных
территорий, зон с особыми условиями использования территорий**

Прохождение границы		Описание прохождения границы
от точки	до точки	
1	2	3
7273	7274	-
7274	7275	-
7275	7276	-
7276	7277	-
7277	7278	-
7278	7279	-
7279	7280	-
7280	7281	-
7281	7282	-
7282	7283	-
7283	7284	-
7284	7285	-
7285	7286	-
7286	7287	-
7287	7288	-
7288	7289	-
7289	7290	-
7290	7291	-
7291	7292	-
7292	7293	-
7293	7294	-
7294	7295	-
7295	7296	-
7296	7297	-
7297	7298	-
7298	7299	-
7299	7300	-
7300	7301	-
7301	7302	-
7302	7303	-
7303	7304	-
7304	7305	-
7305	7306	-
7306	7307	-
7307	7308	-
7308	7309	-

**Текстовое описание местоположения границ
населенных пунктов, территориальных зон, особо охраняемых природных
территорий, зон с особыми условиями использования территорий**

Прохождение границы		Описание прохождения границы
от точки	до точки	
1	2	3
7309	7310	-
7310	7311	-
7311	7312	-
7312	7313	-
7313	7314	-
7314	7315	-
7315	7316	-
7316	7317	-
7317	7318	-
7318	7319	-
7319	7320	-
7320	7321	-
7321	7322	-
7322	7323	-
7323	7324	-
7324	7325	-
7325	7326	-
7326	7327	-
7327	7328	-
7328	7329	-
7329	7330	-
7330	7331	-
7331	7332	-
7332	7333	-
7333	7334	-
7334	7335	-
7335	7336	-
7336	7337	-
7337	7338	-
7338	7339	-
7339	7340	-
7340	7341	-
7341	7342	-
7342	7343	-
7343	7344	-
7344	7345	-

**Текстовое описание местоположения границ
населенных пунктов, территориальных зон, особо охраняемых природных
территорий, зон с особыми условиями использования территорий**

Прохождение границы		Описание прохождения границы
от точки	до точки	
1	2	3
7345	7346	-
7346	7347	-
7347	7348	-
7348	6928	-
7349	7350	-
7350	7351	-
7351	7352	-
7352	7353	-
7353	7354	-
7354	7355	-
7355	7356	-
7356	7357	-
7357	7358	-
7358	7359	-
7359	7360	-
7360	7361	-
7361	7362	-
7362	7363	-
7363	7364	-
7364	7365	-
7365	7366	-
7366	7367	-
7367	7368	-
7368	7369	-
7369	7370	-
7370	7371	-
7371	7372	-
7372	7373	-
7373	7374	-
7374	7375	-
7375	7376	-
7376	7377	-
7377	7378	-
7378	7379	-
7379	7380	-
7380	7381	-

**Текстовое описание местоположения границ
населенных пунктов, территориальных зон, особо охраняемых природных
территорий, зон с особыми условиями использования территорий**

Прохождение границы		Описание прохождения границы
от точки	до точки	
1	2	3
7381	7382	-
7382	7383	-
7383	7384	-
7384	7385	-
7385	7386	-
7386	7387	-
7387	7388	-
7388	7389	-
7389	7390	-
7390	7391	-
7391	7392	-
7392	7393	-
7393	7394	-
7394	7395	-
7395	7396	-
7396	7397	-
7397	7398	-
7398	7399	-
7399	7400	-
7400	7401	-
7401	7402	-
7402	7403	-
7403	7404	-
7404	7405	-
7405	7406	-
7406	7407	-
7407	7408	-
7408	7409	-
7409	7410	-
7410	7411	-
7411	7412	-
7412	7413	-
7413	7414	-
7414	7415	-
7415	7416	-
7416	7417	-

**Текстовое описание местоположения границ
населенных пунктов, территориальных зон, особо охраняемых природных
территорий, зон с особыми условиями использования территорий**

Прохождение границы		Описание прохождения границы
от точки	до точки	
1	2	3
7417	7418	-
7418	7419	-
7419	7420	-
7420	7421	-
7421	7422	-
7422	7423	-
7423	7424	-
7424	7425	-
7425	7426	-
7426	7427	-
7427	7428	-
7428	7429	-
7429	7430	-
7430	7431	-
7431	7432	-
7432	7433	-
7433	7434	-
7434	7435	-
7435	7436	-
7436	7437	-
7437	7438	-
7438	7439	-
7439	7440	-
7440	7441	-
7441	7442	-
7442	7443	-
7443	7444	-
7444	7445	-
7445	7446	-
7446	7447	-
7447	7448	-
7448	7449	-
7449	7450	-
7450	7451	-
7451	7452	-
7452	7453	-

**Текстовое описание местоположения границ
населенных пунктов, территориальных зон, особо охраняемых природных
территорий, зон с особыми условиями использования территорий**

Прохождение границы		Описание прохождения границы
от точки	до точки	
1	2	3
7453	7454	-
7454	7455	-
7455	7456	-
7456	7457	-
7457	7458	-
7458	7459	-
7459	7460	-
7460	7461	-
7461	7462	-
7462	7463	-
7463	7464	-
7464	7465	-
7465	7466	-
7466	7467	-
7467	7468	-
7468	7469	-
7469	7470	-
7470	7471	-
7471	7472	-
7472	7473	-
7473	7474	-
7474	7475	-
7475	7476	-
7476	7477	-
7477	7478	-
7478	7479	-
7479	7480	-
7480	7481	-
7481	7482	-
7482	7483	-
7483	7484	-
7484	7485	-
7485	7486	-
7486	7487	-
7487	7488	-
7488	7489	-

**Текстовое описание местоположения границ
населенных пунктов, территориальных зон, особо охраняемых природных
территорий, зон с особыми условиями использования территорий**

Прохождение границы		Описание прохождения границы
от точки	до точки	
1	2	3
7489	7490	-
7490	7491	-
7491	7492	-
7492	7493	-
7493	7494	-
7494	7495	-
7495	7496	-
7496	7497	-
7497	7498	-
7498	7499	-
7499	7500	-
7500	7501	-
7501	7502	-
7502	7503	-
7503	7504	-
7504	7505	-
7505	7506	-
7506	7507	-
7507	7508	-
7508	7509	-
7509	7510	-
7510	7511	-
7511	7512	-
7512	7513	-
7513	7514	-
7514	7515	-
7515	7516	-
7516	7517	-
7517	7518	-
7518	7519	-
7519	7520	-
7520	7521	-
7521	7522	-
7522	7523	-
7523	7524	-
7524	7525	-

**Текстовое описание местоположения границ
населенных пунктов, территориальных зон, особо охраняемых природных
территорий, зон с особыми условиями использования территорий**

Прохождение границы		Описание прохождения границы
от точки	до точки	
1	2	3
7525	7526	-
7526	7527	-
7527	7528	-
7528	7529	-
7529	7530	-
7530	7531	-
7531	7532	-
7532	7533	-
7533	7534	-
7534	7535	-
7535	7536	-
7536	7537	-
7537	7538	-
7538	7539	-
7539	7540	-
7540	7541	-
7541	7542	-
7542	7543	-
7543	7544	-
7544	7545	-
7545	7546	-
7546	7547	-
7547	7548	-
7548	7549	-
7549	7550	-
7550	7551	-
7551	7552	-
7552	7553	-
7553	7554	-
7554	7555	-
7555	7556	-
7556	7557	-
7557	7558	-
7558	7559	-
7559	7560	-
7560	7561	-

**Текстовое описание местоположения границ
населенных пунктов, территориальных зон, особо охраняемых природных
территорий, зон с особыми условиями использования территорий**

Прохождение границы		Описание прохождения границы
от точки	до точки	
1	2	3
7561	7562	-
7562	7563	-
7563	7564	-
7564	7565	-
7565	7566	-
7566	7567	-
7567	7568	-
7568	7569	-
7569	7570	-
7570	7571	-
7571	7572	-
7572	7573	-
7573	7574	-
7574	7575	-
7575	7576	-
7576	7577	-
7577	7578	-
7578	7579	-
7579	7580	-
7580	7581	-
7581	7582	-
7582	7583	-
7583	7584	-
7584	7585	-
7585	7586	-
7586	7587	-
7587	7588	-
7588	7589	-
7589	7590	-
7590	7591	-
7591	7592	-
7592	7593	-
7593	7594	-
7594	7595	-
7595	7596	-
7596	7597	-

**Текстовое описание местоположения границ
населенных пунктов, территориальных зон, особо охраняемых природных
территорий, зон с особыми условиями использования территорий**

Прохождение границы		Описание прохождения границы
от точки	до точки	
1	2	3
7597	7598	-
7598	7599	-
7599	7600	-
7600	7601	-
7601	7602	-
7602	7603	-
7603	7604	-
7604	7605	-
7605	7606	-
7606	7607	-
7607	7608	-
7608	7609	-
7609	7610	-
7610	7611	-
7611	7612	-
7612	7613	-
7613	7614	-
7614	7615	-
7615	7616	-
7616	7617	-
7617	7618	-
7618	7619	-
7619	7620	-
7620	7621	-
7621	7622	-
7622	7623	-
7623	7624	-
7624	7625	-
7625	7626	-
7626	7627	-
7627	7628	-
7628	7629	-
7629	7630	-
7630	7349	-
7631	7632	-
7632	7633	-

**Текстовое описание местоположения границ
населенных пунктов, территориальных зон, особо охраняемых природных
территорий, зон с особыми условиями использования территорий**

Прохождение границы		Описание прохождения границы
от точки	до точки	
1	2	3
7633	7634	-
7634	7635	-
7635	7636	-
7636	7637	-
7637	7638	-
7638	7639	-
7639	7640	-
7640	7641	-
7641	7642	-
7642	7643	-
7643	7644	-
7644	7645	-
7645	7646	-
7646	7647	-
7647	7648	-
7648	7649	-
7649	7650	-
7650	7651	-
7651	7652	-
7652	7653	-
7653	7654	-
7654	7655	-
7655	7656	-
7656	7657	-
7657	7658	-
7658	7659	-
7659	7660	-
7660	7661	-
7661	7662	-
7662	7663	-
7663	7664	-
7664	7665	-
7665	7666	-
7666	7667	-
7667	7668	-
7668	7669	-

**Текстовое описание местоположения границ
населенных пунктов, территориальных зон, особо охраняемых природных
территорий, зон с особыми условиями использования территорий**

Прохождение границы		Описание прохождения границы
от точки	до точки	
1	2	3
7669	7670	-
7670	7671	-
7671	7672	-
7672	7673	-
7673	7674	-
7674	7675	-
7675	7676	-
7676	7677	-
7677	7678	-
7678	7679	-
7679	7680	-
7680	7681	-
7681	7682	-
7682	7683	-
7683	7684	-
7684	7685	-
7685	7686	-
7686	7687	-
7687	7688	-
7688	7689	-
7689	7690	-
7690	7691	-
7691	7692	-
7692	7693	-
7693	7694	-
7694	7695	-
7695	7696	-
7696	7697	-
7697	7698	-
7698	7699	-
7699	7700	-
7700	7701	-
7701	7702	-
7702	7703	-
7703	7704	-
7704	7705	-

**Текстовое описание местоположения границ
населенных пунктов, территориальных зон, особо охраняемых природных
территорий, зон с особыми условиями использования территорий**

Прохождение границы		Описание прохождения границы
от точки	до точки	
1	2	3
7705	7706	-
7706	7707	-
7707	7708	-
7708	7709	-
7709	7710	-
7710	7711	-
7711	7712	-
7712	7713	-
7713	7714	-
7714	7715	-
7715	7716	-
7716	7717	-
7717	7718	-
7718	7719	-
7719	7720	-
7720	7721	-
7721	7722	-
7722	7723	-
7723	7724	-
7724	7725	-
7725	7726	-
7726	7727	-
7727	7728	-
7728	7729	-
7729	7730	-
7730	7731	-
7731	7732	-
7732	7733	-
7733	7734	-
7734	7735	-
7735	7736	-
7736	7737	-
7737	7738	-
7738	7739	-
7739	7740	-
7740	7741	-

**Текстовое описание местоположения границ
населенных пунктов, территориальных зон, особо охраняемых природных
территорий, зон с особыми условиями использования территорий**

Прохождение границы		Описание прохождения границы
от точки	до точки	
1	2	3
7741	7742	-
7742	7743	-
7743	7744	-
7744	7745	-
7745	7746	-
7746	7747	-
7747	7748	-
7748	7749	-
7749	7750	-
7750	7751	-
7751	7752	-
7752	7753	-
7753	7754	-
7754	7755	-
7755	7756	-
7756	7757	-
7757	7758	-
7758	7759	-
7759	7760	-
7760	7761	-
7761	7762	-
7762	7763	-
7763	7764	-
7764	7765	-
7765	7766	-
7766	7767	-
7767	7768	-
7768	7769	-
7769	7770	-
7770	7771	-
7771	7772	-
7772	7773	-
7773	7774	-
7774	7775	-
7775	7776	-
7776	7777	-

**Текстовое описание местоположения границ
населенных пунктов, территориальных зон, особо охраняемых природных
территорий, зон с особыми условиями использования территорий**

Прохождение границы		Описание прохождения границы
от точки	до точки	
1	2	3
7777	7778	-
7778	7779	-
7779	7780	-
7780	7781	-
7781	7782	-
7782	7783	-
7783	7784	-
7784	7785	-
7785	7786	-
7786	7787	-
7787	7788	-
7788	7789	-
7789	7790	-
7790	7791	-
7791	7792	-
7792	7793	-
7793	7794	-
7794	7795	-
7795	7796	-
7796	7797	-
7797	7798	-
7798	7799	-
7799	7800	-
7800	7801	-
7801	7802	-
7802	7803	-
7803	7804	-
7804	7805	-
7805	7806	-
7806	7807	-
7807	7808	-
7808	7809	-
7809	7810	-
7810	7811	-
7811	7812	-
7812	7813	-

**Текстовое описание местоположения границ
населенных пунктов, территориальных зон, особо охраняемых природных
территорий, зон с особыми условиями использования территорий**

Прохождение границы		Описание прохождения границы
от точки	до точки	
1	2	3
7813	7814	-
7814	7815	-
7815	7816	-
7816	7817	-
7817	7818	-
7818	7819	-
7819	7820	-
7820	7821	-
7821	7822	-
7822	7823	-
7823	7824	-
7824	7825	-
7825	7826	-
7826	7827	-
7827	7828	-
7828	7829	-
7829	7830	-
7830	7831	-
7831	7832	-
7832	7833	-
7833	7834	-
7834	7835	-
7835	7836	-
7836	7837	-
7837	7838	-
7838	7839	-
7839	7840	-
7840	7841	-
7841	7842	-
7842	7843	-
7843	7844	-
7844	7845	-
7845	7846	-
7846	7847	-
7847	7848	-
7848	7849	-

**Текстовое описание местоположения границ
населенных пунктов, территориальных зон, особо охраняемых природных
территорий, зон с особыми условиями использования территорий**

Прохождение границы		Описание прохождения границы
от точки	до точки	
1	2	3
7849	7850	-
7850	7851	-
7851	7852	-
7852	7853	-
7853	7854	-
7854	7855	-
7855	7856	-
7856	7857	-
7857	7858	-
7858	7859	-
7859	7860	-
7860	7861	-
7861	7862	-
7862	7863	-
7863	7864	-
7864	7865	-
7865	7866	-
7866	7867	-
7867	7868	-
7868	7869	-
7869	7870	-
7870	7871	-
7871	7872	-
7872	7873	-
7873	7874	-
7874	7875	-
7875	7876	-
7876	7877	-
7877	7878	-
7878	7879	-
7879	7880	-
7880	7881	-
7881	7882	-
7882	7883	-
7883	7884	-
7884	7885	-

**Текстовое описание местоположения границ
населенных пунктов, территориальных зон, особо охраняемых природных
территорий, зон с особыми условиями использования территорий**

Прохождение границы		Описание прохождения границы
от точки	до точки	
1	2	3
7885	7886	-
7886	7887	-
7887	7888	-
7888	7889	-
7889	7890	-
7890	7891	-
7891	7892	-
7892	7893	-
7893	7894	-
7894	7895	-
7895	7896	-
7896	7897	-
7897	7898	-
7898	7899	-
7899	7900	-
7900	7901	-
7901	7902	-
7902	7903	-
7903	7904	-
7904	7905	-
7905	7906	-
7906	7907	-
7907	7908	-
7908	7909	-
7909	7910	-
7910	7911	-
7911	7912	-
7912	7913	-
7913	7914	-
7914	7915	-
7915	7916	-
7916	7917	-
7917	7918	-
7918	7919	-
7919	7920	-
7920	7921	-

**Текстовое описание местоположения границ
населенных пунктов, территориальных зон, особо охраняемых природных
территорий, зон с особыми условиями использования территорий**

Прохождение границы		Описание прохождения границы
от точки	до точки	
1	2	3
7921	7922	-
7922	7923	-
7923	7924	-
7924	7925	-
7925	7926	-
7926	7927	-
7927	7928	-
7928	7929	-
7929	7930	-
7930	7931	-
7931	7932	-
7932	7933	-
7933	7934	-
7934	7935	-
7935	7936	-
7936	7937	-
7937	7938	-
7938	7939	-
7939	7940	-
7940	7941	-
7941	7942	-
7942	7943	-
7943	7944	-
7944	7945	-
7945	7946	-
7946	7947	-
7947	7948	-
7948	7949	-
7949	7950	-
7950	7951	-
7951	7952	-
7952	7953	-
7953	7954	-
7954	7955	-
7955	7956	-
7956	7957	-

**Текстовое описание местоположения границ
населенных пунктов, территориальных зон, особо охраняемых природных
территорий, зон с особыми условиями использования территорий**

Прохождение границы		Описание прохождения границы
от точки	до точки	
1	2	3
7957	7958	-
7958	7959	-
7959	7960	-
7960	7961	-
7961	7962	-
7962	7963	-
7963	7964	-
7964	7965	-
7965	7966	-
7966	7967	-
7967	7968	-
7968	7969	-
7969	7970	-
7970	7971	-
7971	7972	-
7972	7973	-
7973	7974	-
7974	7975	-
7975	7976	-
7976	7977	-
7977	7978	-
7978	7631	-
7979	7980	-
7980	7981	-
7981	7982	-
7982	7983	-
7983	7984	-
7984	7985	-
7985	7986	-
7986	7987	-
7987	7988	-
7988	7989	-
7989	7990	-
7990	7991	-
7991	7992	-
7992	7993	-

**Текстовое описание местоположения границ
населенных пунктов, территориальных зон, особо охраняемых природных
территорий, зон с особыми условиями использования территорий**

Прохождение границы		Описание прохождения границы
от точки	до точки	
1	2	3
7993	7994	-
7994	7995	-
7995	7996	-
7996	7997	-
7997	7998	-
7998	7999	-
7999	8000	-
8000	8001	-
8001	8002	-
8002	8003	-
8003	8004	-
8004	8005	-
8005	8006	-
8006	8007	-
8007	8008	-
8008	8009	-
8009	8010	-
8010	8011	-
8011	8012	-
8012	8013	-
8013	8014	-
8014	8015	-
8015	8016	-
8016	8017	-
8017	8018	-
8018	8019	-
8019	8020	-
8020	8021	-
8021	8022	-
8022	8023	-
8023	8024	-
8024	8025	-
8025	8026	-
8026	8027	-
8027	8028	-
8028	8029	-

**Текстовое описание местоположения границ
населенных пунктов, территориальных зон, особо охраняемых природных
территорий, зон с особыми условиями использования территорий**

Прохождение границы		Описание прохождения границы
от точки	до точки	
1	2	3
8029	8030	-
8030	8031	-
8031	8032	-
8032	8033	-
8033	8034	-
8034	8035	-
8035	8036	-
8036	8037	-
8037	8038	-
8038	8039	-
8039	8040	-
8040	8041	-
8041	8042	-
8042	8043	-
8043	8044	-
8044	8045	-
8045	8046	-
8046	8047	-
8047	8048	-
8048	8049	-
8049	8050	-
8050	7979	-