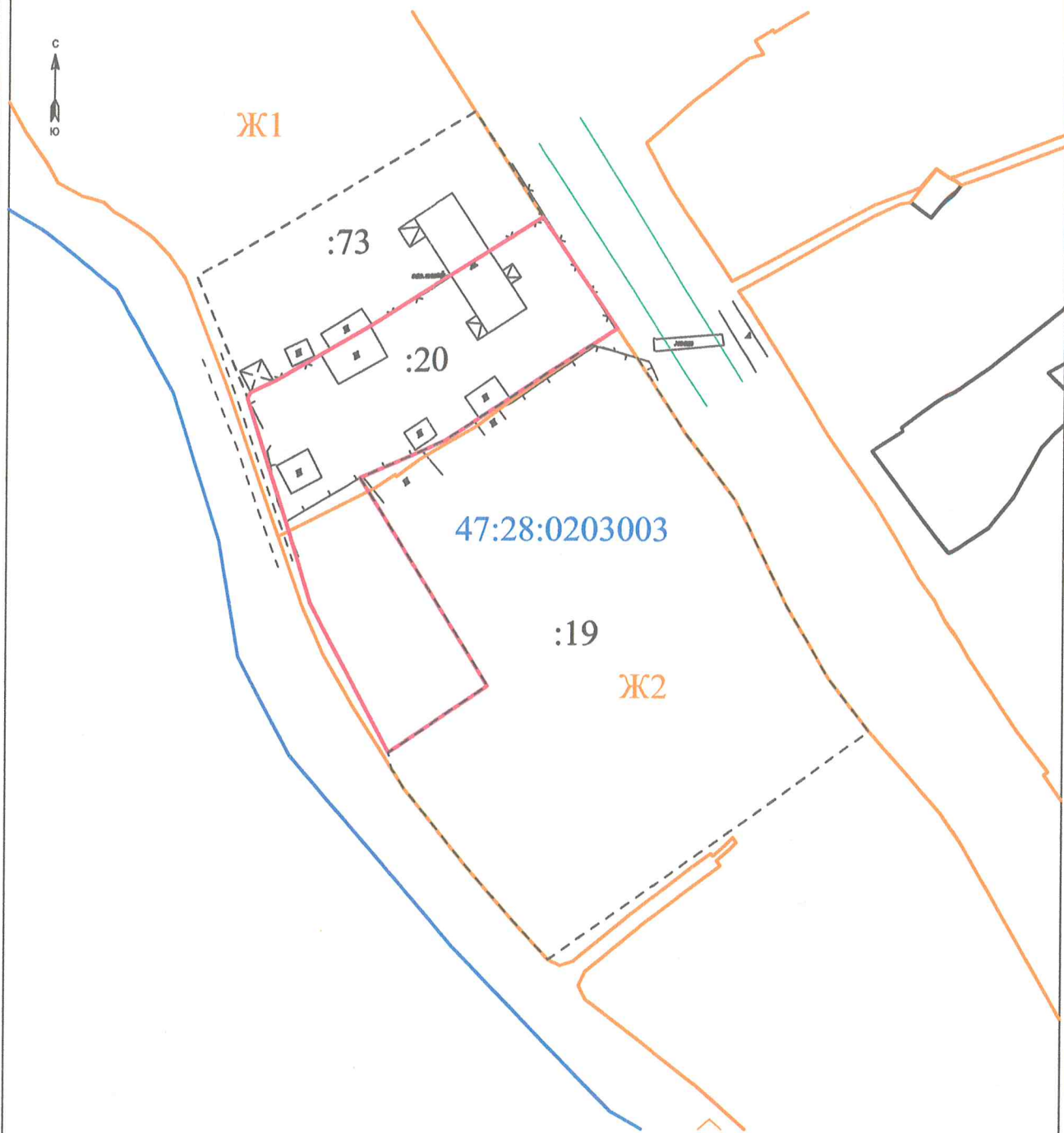


□ - граница земельного участка с кадастровым номером 47:28:0203003:20








□ - существующие границы территориальных зон

# Схема расположения земельных участков



Масштаб 1:500

## Условные обозначения:

-  вновь образованная часть границы, сведения о которой достаточны для определения ее местоположения
-  существующая часть границы, имеющиеся в ЕГРН сведения о которой достаточны для определения ее местоположения
-  характерная точка границы, сведения о которой позволяют однозначно определить ее положение на местности
-  :20 кадастровый номер земельного участка по сведениям ГКН
-  граница кадастрового квартала
-  47:28:0203003 номер кадастрового квартала
-  ЗОНА ЗАСТРОЙКИ МАЛОЭТАЖНЫМИ И БЛОКИРОВАННЫМИ ЖИЛЫМИ ДОМАМИ (Ж-1)