

Филиал Федерального государственного бюджетного учреждения «Федеральная кадастровая палата федеральной службы государственной регистрации, кадастра и картографии» по Ленинградской области

полное наименование органа регистрации прав

Выписка из Единого государственного реестра недвижимости об объекте недвижимости

Сведения о характеристиках объекта недвижимости

На основании запроса от 07.12.2022, поступившего на рассмотрение 07.12.2022, сообщаем, что согласно записям Единого государственного реестра недвижимости:

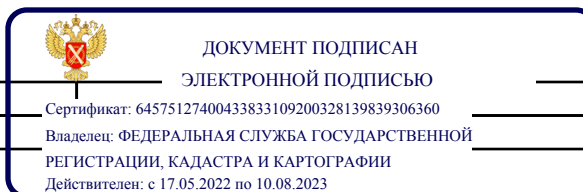
Раздел 1 Лист 1

Земельный участок			
вид объекта недвижимости			

Лист № 1 раздела 1	Всего листов раздела 1: 3	Всего разделов: 8	Всего листов выписки: 17
--------------------	---------------------------	-------------------	--------------------------

07.12.2022г. № КУВИ-001/2022-217918106	
Кадастровый номер:	47:28:0301023:24
Номер кадастрового квартала:	47:28:0301023
Дата присвоения кадастрового номера:	23.09.2002

Ранее присвоенный государственный учетный номер:	Условный номер 47-33-7/2002-28
Местоположение:	Ленинградская обл, р-н Сланцевский, г Сланцы, ул Грибоедова, 8
Площадь:	5800.4
Кадастровая стоимость, руб.:	3791895.49
Кадастровые номера расположенных в пределах земельного участка объектов недвижимости:	47:28:0000000:6777, 47:28:0301023:47
Кадастровые номера объектов недвижимости, из которых образован объект недвижимости:	данные отсутствуют
Кадастровые номера образованных объектов недвижимости:	данные отсутствуют
Категория земель:	Земли населенных пунктов
Виды разрешенного использования:	под существующую территорию школы
Сведения о кадастровом инженере:	данные отсутствуют
Сведения о лесах, водных объектах и об иных природных объектах, расположенных в пределах земельного участка:	данные отсутствуют
Сведения о том, что земельный участок полностью расположен в границах зоны с особыми условиями использования территории, территории объекта культурного наследия, публичного сервитута:	данные отсутствуют
Сведения о том, что земельный участок расположен в границах особой экономической зоны, территории опережающего социально-экономического развития, зоны территориального развития в Российской Федерации, игровой зоны:	данные отсутствуют



полное наименование должности	инициалы, фамилия
-------------------------------	-------------------

Земельный участок			
вид объекта недвижимости			
Лист № 2 раздела 1	Всего листов раздела 1: 3	Всего разделов: 8	Всего листов выписки: 17
07.12.2022г. № КУВИ-001/2022-217918106			
Кадастровый номер:		47:28:0301023:24	
Сведения о том, что земельный участок расположен в границах особо охраняемой природной территории, охотничьих угодий, лесничеств:		данные отсутствуют	
Сведения о результатах проведения государственного земельного надзора:		данные отсутствуют	
Сведения о расположении земельного участка в границах территории, в отношении которой утвержден проект межевания территории:		данные отсутствуют	
Условный номер земельного участка:		данные отсутствуют	
Сведения о принятии акта и (или) заключении договора, предусматривающих предоставление в соответствии с земельным законодательством исполнительным органом государственным органом власти или органом местного самоуправления, находящегося в государственной или муниципальной собственности земельного участка для строительства наемного дома социального использования или наемного дома коммерческого использования:		данные отсутствуют	
Сведения о том, что земельный участок или земельные участки образованы на основании решения об изъятии земельного участка и (или) расположенного на нем объекта недвижимости для государственных или муниципальных нужд:		данные отсутствуют	
Сведения о том, что земельный участок образован из земель или земельного участка, государственная собственность на которые не разграничена:		данные отсутствуют	
Сведения о наличии земельного спора о местоположении границ земельных участков:		данные отсутствуют	
Статус записи об объекте недвижимости:		Сведения об объекте недвижимости имеют статус "актуальные, ранее учтенные"	
Особые отметки:		Сведения об ограничениях права на объект недвижимости, обременениях данного объекта, не зарегистрированных в реестре прав, ограничений прав и обременений недвижимого имущества: вид ограничения (обременения): ограничения прав на земельный участок, предусмотренные статьями 56, 56.1 Земельного кодекса Российской Федерации; срок действия: с 29.05.2015; реквизиты документа-основания: распоряжение от 24.02.2015 № 65-р выдан: Правительство Ленинградской области. вид ограничения (обременения): ограничения прав на земельный участок, предусмотренные статьями 56, 56.1 Земельного кодекса Российской Федерации; срок действия: с 31.08.2015;	



ДОКУМЕНТ ПОДПИСАН
ЭЛЕКТРОННОЙ ПОДПИСЬЮ

Сертификат: 64575127400433833109200328139839306360

Владелец: ФЕДЕРАЛЬНАЯ СЛУЖБА ГОСУДАРСТВЕННОЙ
РЕГИСТРАЦИИ, КАДАСТРА И КАРТОГРАФИИ
Действителен: с 17.05.2022 по 10.08.2023

полное наименование должности

инициалы, фамилия

Земельный участок			
вид объекта недвижимости			
Лист № 3 раздела 1	Всего листов раздела 1: 3	Всего разделов: 8	Всего листов выписки: 17
07.12.2022г. № КУВИ-001/2022-217918106			
Кадастровый номер:		47:28:0301023:24	
		реквизиты документа-основания: карта (план) от 07.06.2013 № 5 выдан: Управление Федеральной службы государственной регистрации, кадастра и картографии по Ленинградской области. вид ограничения (обременения): ограничения прав на земельный участок, предусмотренные статьями 56, 56.1 Земельного кодекса Российской Федерации; срок действия: с 02.09.2015; реквизиты документа-основания: карта (план) от 07.06.2013 № 6 выдан: Сланцевский отдел Управления федеральной службы государственной регистрации, кадастра и картографии по Ленинградской области.	
Получатель выписки:		Чистова Марина Борисовна, действующий(ая) на основании документа "Решение" Администрация Сланцевского муниципального района	

полное наименование должности	 ДОКУМЕНТ ПОДПИСАН ЭЛЕКТРОННОЙ ПОДПИСЬЮ Сертификат: 64575127400433833109200328139839306360 Владелец: ФЕДЕРАЛЬНАЯ СЛУЖБА ГОСУДАРСТВЕННОЙ РЕГИСТРАЦИИ, КАДАСТРА И КАРТОГРАФИИ Действителен: с 17.05.2022 по 10.08.2023	инициалы, фамилия
-------------------------------	---------------------------------------------------------------------------------------------------------------------------------------------------------------------------------------------------------------------------------------------------------------------------------------------------------------------------	-------------------

Выписка из Единого государственного реестра недвижимости об объекте недвижимости
Сведения о зарегистрированных правах

Земельный участок			
вид объекта недвижимости			
Лист № 1 раздела 2	Всего листов раздела 2: 2	Всего разделов: 8	Всего листов выписки: 17
07.12.2022г. № КУВИ-001/2022-217918106			
Кадастровый номер:		47:28:0301023:24	
1	Правообладатель (правообладатели):	1.1	Муниципальное образование Сланцевский муниципальный район Ленинградской области
2	Вид, номер, дата и время государственной регистрации права:	2.1	Собственность 47-78-26/026/2006-030 26.12.2006 00:00:00
3	Сведения об осуществлении государственной регистрации сделки, права без необходимого в силу закона согласия третьего лица, органа:	3.1	данные отсутствуют
4	Ограничение прав и обременение объекта недвижимости:	не зарегистрировано	
5	Договоры участия в долевом строительстве:	не зарегистрировано	
6	Заявленные в судебном порядке права требования:	данные отсутствуют	
7	Сведения о возражении в отношении зарегистрированного права:	данные отсутствуют	
8	Сведения о наличии решения об изъятии объекта недвижимости для государственных и муниципальных нужд:	данные отсутствуют	
9	Сведения о невозможности государственной регистрации без личного участия правообладателя или его законного представителя:	данные отсутствуют	
10	Правопритязания и сведения о наличии поступивших, но не рассмотренных заявлений о проведении государственной регистрации права (перехода, прекращения права), ограничения права или обременения объекта недвижимости, сделки в отношении объекта недвижимости:	отсутствуют	



ДОКУМЕНТ ПОДПИСАН
ЭЛЕКТРОННОЙ ПОДПИСЬЮ

Сертификат: 64575127400433833109200328139839306360

Владелец: ФЕДЕРАЛЬНАЯ СЛУЖБА ГОСУДАРСТВЕННОЙ
РЕГИСТРАЦИИ, КАДАСТРА И КАРТОГРАФИИ
Действителен: с 17.05.2022 по 10.08.2023

полное наименование должности

инициалы, фамилия

Земельный участок			
вид объекта недвижимости			
Лист № 2 раздела 2	Всего листов раздела 2: 2	Всего разделов: 8	Всего листов выписки: 17
07.12.2022г. № КУВИ-001/2022-217918106			
Кадастровый номер:		47:28:0301023:24	
11	Сведения о невозможности государственной регистрации перехода, прекращения, ограничения права на земельный участок из земель сельскохозяйственного назначения:	данные отсутствуют	

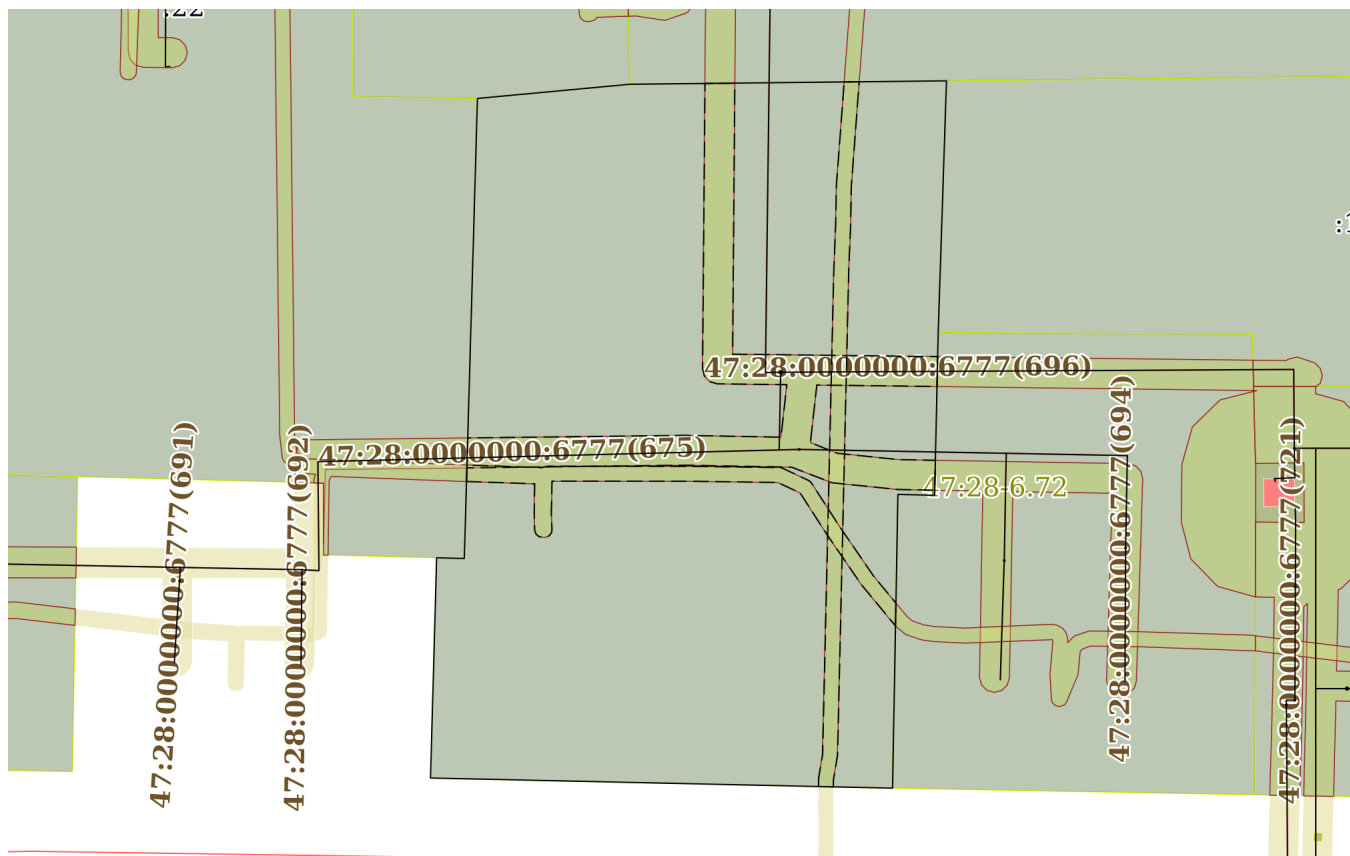
полное наименование должности	 ДОКУМЕНТ ПОДПИСАН ЭЛЕКТРОННОЙ ПОДПИСЬЮ Сертификат: 64575127400433833109200328139839306360 Владелец: ФЕДЕРАЛЬНАЯ СЛУЖБА ГОСУДАРСТВЕННОЙ РЕГИСТРАЦИИ, КАДАСТРА И КАРТОГРАФИИ Действителен: с 17.05.2022 по 10.08.2023	инициалы, фамилия
-------------------------------	---------------------------------------------------------------------------------------------------------------------------------------------------------------------------------------------------------------------------------------------------------------------------------------------------------------------------	-------------------

Выписка из Единого государственного реестра недвижимости об объекте недвижимости

Описание местоположения земельного участка

Земельный участок			
вид объекта недвижимости			
Лист № 1 раздела 3	Всего листов раздела 3: 1	Всего разделов: 8	Всего листов выписки: 17
07.12.2022г. № КУВИ-001/2022-217918106			
Кадастровый номер:		47:28:0301023:24	

План (чертеж, схема) земельного участка



Масштаб 1:1000

Условные обозначения:



ДОКУМЕНТ ПОДПИСАН
ЭЛЕКТРОННОЙ ПОДПИСЬЮ

Сертификат: 64575127400433833109200328139839306360

Владелец: ФЕДЕРАЛЬНАЯ СЛУЖБА ГОСУДАРСТВЕННОЙ
РЕГИСТРАЦИИ, КАДАСТРА И КАРТОГРАФИИ
Действителен: с 17.05.2022 по 10.08.2023

полное наименование должности

инициалы, фамилия

Выписка из Единого государственного реестра недвижимости об объекте недвижимости

Описание местоположения земельного участка

Земельный участок			
вид объекта недвижимости			
Лист № 1 раздела 3.1	Всего листов раздела 3.1: 1	Всего разделов: 8	Всего листов выписки: 17
07.12.2022г. № КУВИ-001/2022-217918106			
Кадастровый номер:		47:28:0301023:24	

Описание местоположения границ земельного участка							
№ п/п	Номер точки		Дирекционный угол	Горизонтальное проложение, м	Описание закрепления на местности	Кадастровые номера смежных участков	Сведения об адресах правообладателей смежных земельных участков
	начальная	конечная					
1	2	3	4	5	6	7	8
1	1.1.1	1.1.2	181°53.0`	33.76	данные отсутствуют	47:28:0301023:16	данные отсутствуют
2	1.1.2	1.1.3	181°15.5`	21.85	данные отсутствуют	47:28:0301023:17	данные отсутствуют
3	1.1.3	1.1.4	271°30.8`	4.92	данные отсутствуют	47:28:0301023:17	данные отсутствуют
4	1.1.4	1.1.5	181°2.8`	39.4	данные отсутствуют	47:28:0301023:17	данные отсутствуют
5	1.1.5	1.1.6	271°15.5`	61.94	данные отсутствуют	данные отсутствуют	данные отсутствуют
6	1.1.6	1.1.7	1°35.5`	29.54	данные отсутствуют	данные отсутствуют	данные отсутствуют
7	1.1.7	1.1.8	91°23.4`	3.71	данные отсутствуют	47:28:0301023:22	адрес отсутствует
8	1.1.8	1.1.9	1°38.0`	61.71	данные отсутствуют	47:28:0301023:22	адрес отсутствует
9	1.1.9	1.1.10	84°41.5`	20.54	данные отсутствуют	47:28:0301023:18	данные отсутствуют
10	1.1.10	1.1.1	89°22.7`	42.42	данные отсутствуют	47:28:0301023:23	адрес отсутствует



ДОКУМЕНТ ПОДПИСАН
ЭЛЕКТРОННОЙ ПОДПИСЬЮ

Сертификат: 64575127400433833109200328139839306360

Владелец: ФЕДЕРАЛЬНАЯ СЛУЖБА ГОСУДАРСТВЕННОЙ
РЕГИСТРАЦИИ, КАДАСТРА И КАРТОГРАФИИ
Действителен: с 17.05.2022 по 10.08.2023

полное наименование должности

инициалы, фамилия

Выписка из Единого государственного реестра недвижимости об объекте недвижимости

Описание местоположения земельного участка

Земельный участок			
вид объекта недвижимости			
Лист № 1 раздела 3.2	Всего листов раздела 3.2: 1	Всего разделов: 8	Всего листов выписки: 17
07.12.2022г. № КУВИ-001/2022-217918106			
Кадастровый номер:		47:28:0301023:24	

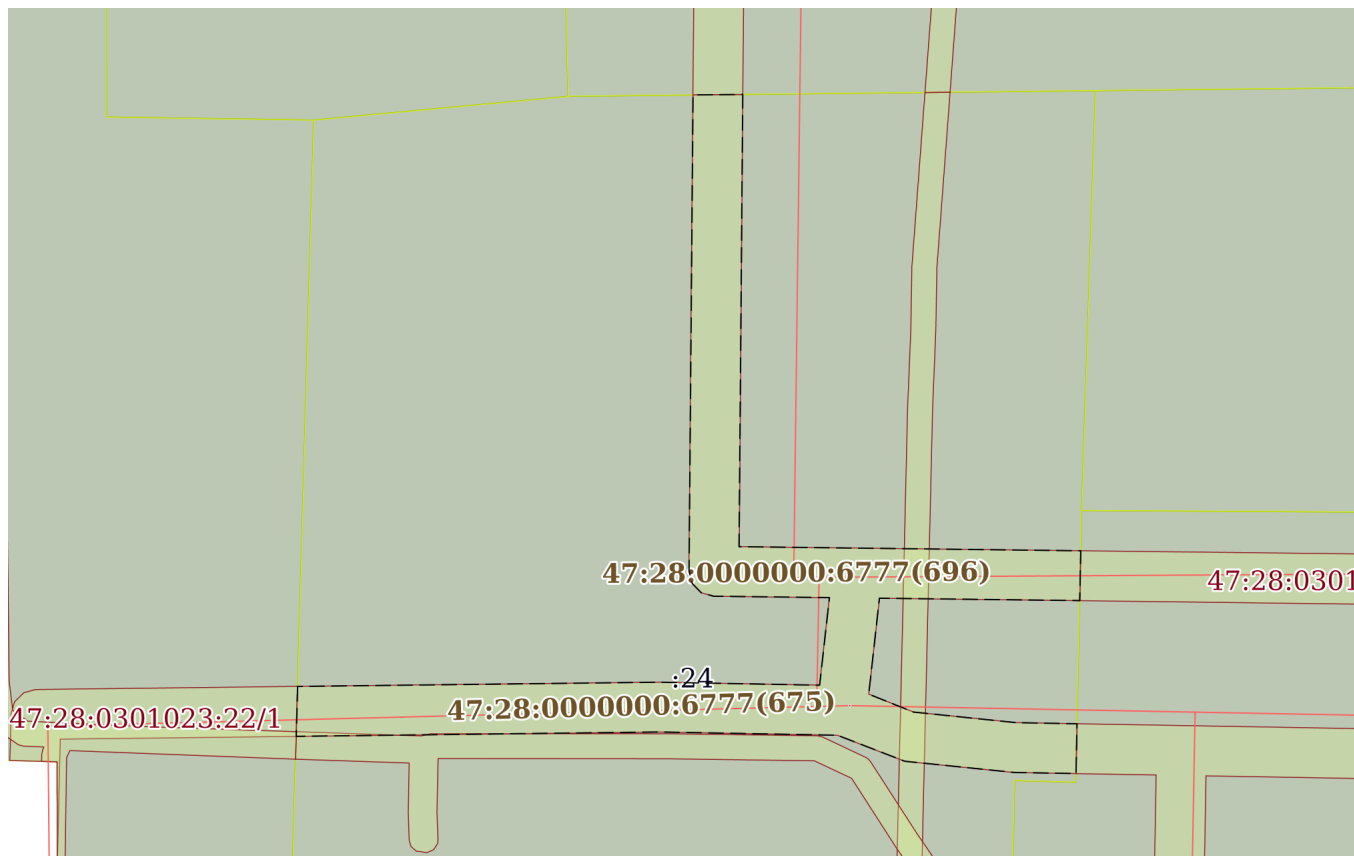
Сведения о характерных точках границы земельного участка				
Система координат МСК 47 зона 1				
Номер точки	Координаты, м		Описание закрепления на местности	Средняя квадратичная погрешность определения координат характерных точек границ земельного участка, м
	X	Y		
1	2	3	4	5
1	345425.95	1257927.38	-	-
2	345392.21	1257926.27	-	-
3	345370.37	1257925.79	-	-
4	345370.5	1257920.87	-	-
5	345331.11	1257920.15	-	-
6	345332.47	1257858.22	-	-
7	345362	1257859.04	-	-
8	345361.91	1257862.75	-	-
9	345423.59	1257864.51	-	-
10	345425.49	1257884.96	-	-
11	345425.95	1257927.38	-	-

полное наименование должности	 ДОКУМЕНТ ПОДПИСАН ЭЛЕКТРОННОЙ ПОДПИСЬЮ	инициалы, фамилия
	Сертификат: 64575127400433833109200328139839306360 Владелец: ФЕДЕРАЛЬНАЯ СЛУЖБА ГОСУДАРСТВЕННОЙ РЕГИСТРАЦИИ, КАДАСТРА И КАРТОГРАФИИ Действителен: с 17.05.2022 по 10.08.2023	

Выписка из Единого государственного реестра недвижимости об объекте недвижимости
Сведения о частях земельного участка

Земельный участок			
вид объекта недвижимости			
Лист № 1 раздела 4	Всего листов раздела 4: 3	Всего разделов: 8	Всего листов выписки: 17
07.12.2022г. № КУВИ-001/2022-217918106			
Кадастровый номер:		47:28:0301023:24	

План (чертеж, схема) части земельного участка Учетный номер части: 47:28:0301023:24/1



Масштаб 1:600 Условные обозначения:

полное наименование должности	 ДОКУМЕНТ ПОДПИСАН ЭЛЕКТРОННОЙ ПОДПИСЬЮ	инициалы, фамилия
	Сертификат: 64575127400433833109200328139839306360 Владелец: ФЕДЕРАЛЬНАЯ СЛУЖБА ГОСУДАРСТВЕННОЙ РЕГИСТРАЦИИ, КАДАСТРА И КАРТОГРАФИИ Действителен: с 17.05.2022 по 10.08.2023	

Земельный участок

вид объекта недвижимости

Лист № 2 раздела 4

Всего листов раздела 4: 3

Всего разделов: 8

Всего листов выписки: 17

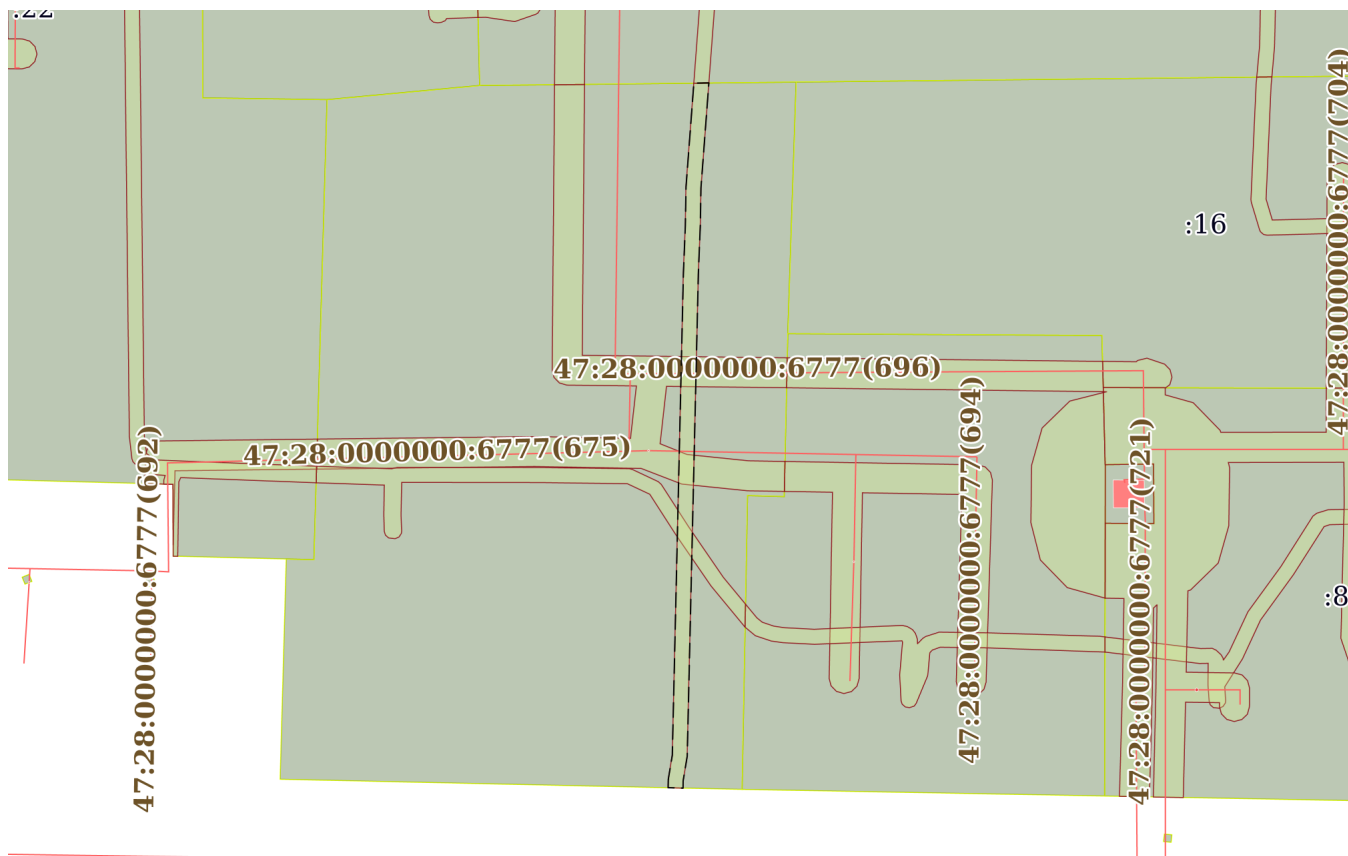
07.12.2022г. № КУВИ-001/2022-217918106

Кадастровый номер:

47:28:0301023:24

План (чертеж, схема) части земельного участка

Учетный номер части: 47:28:0301023:24/2



Масштаб 1:1000

Условные обозначения:



ДОКУМЕНТ ПОДПИСАН
ЭЛЕКТРОННОЙ ПОДПИСЬЮ

Сертификат: 64575127400433833109200328139839306360

Владелец: ФЕДЕРАЛЬНАЯ СЛУЖБА ГОСУДАРСТВЕННОЙ

РЕГИСТРАЦИИ, КАДАСТРА И КАРТОГРАФИИ

Действителен: с 17.05.2022 по 10.08.2023

полное наименование должности

инициалы, фамилия

Земельный участок

вид объекта недвижимости

Лист № 3 раздела 4

Всего листов раздела 4: 3

Всего разделов: 8

Всего листов выписки: 17

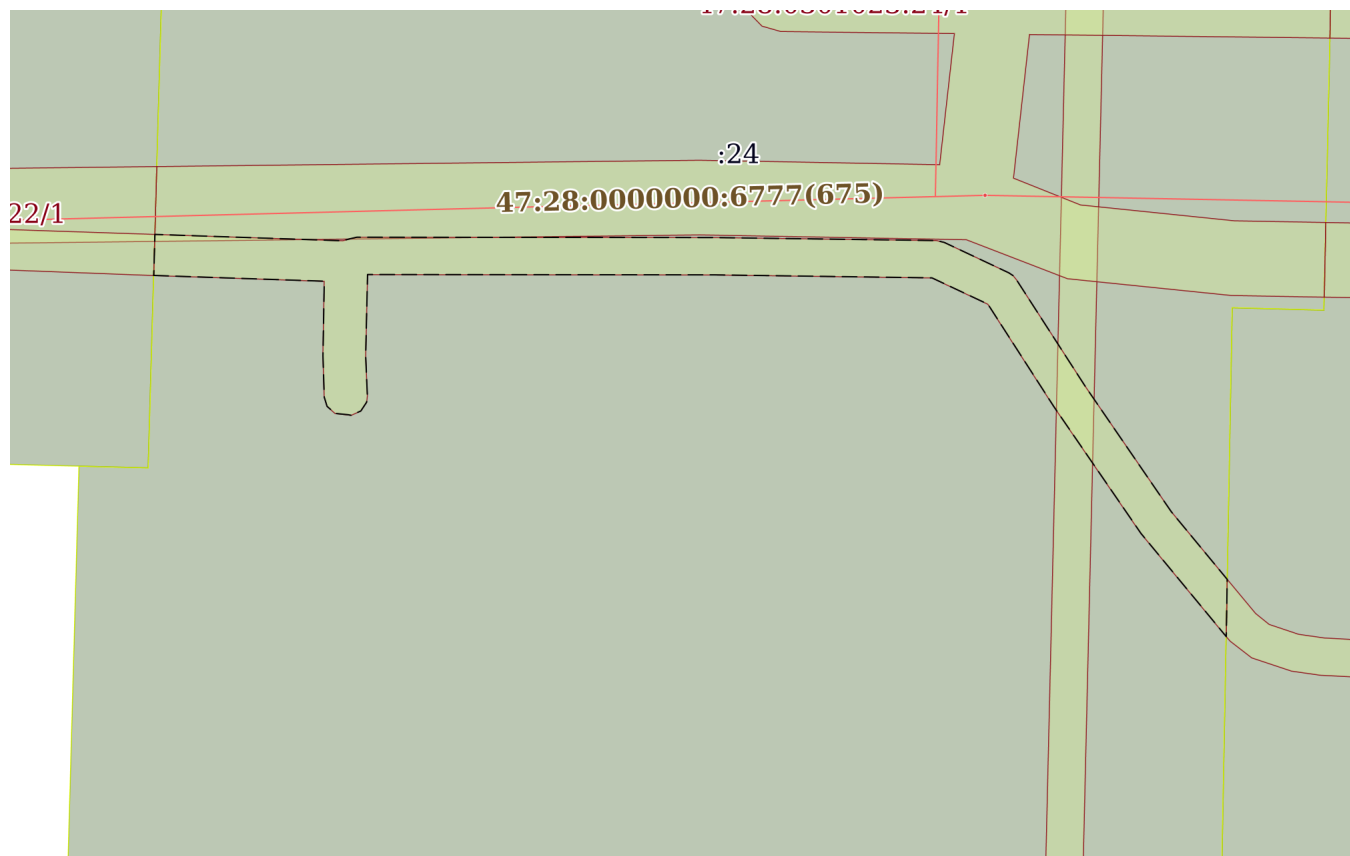
07.12.2022г. № КУВИ-001/2022-217918106

Кадастровый номер:

47:28:0301023:24

План (чертеж, схема) части земельного участка

Учетный номер части: 47:28:0301023:24/3



Масштаб 1:400

Условные обозначения:



ДОКУМЕНТ ПОДПИСАН
ЭЛЕКТРОННОЙ ПОДПИСЬЮ

Сертификат: 64575127400433833109200328139839306360

Владелец: ФЕДЕРАЛЬНАЯ СЛУЖБА ГОСУДАРСТВЕННОЙ
РЕГИСТРАЦИИ, КАДАСТРА И КАРТОГРАФИИ
Действителен: с 17.05.2022 по 10.08.2023

полное наименование должности

инициалы, фамилия

Выписка из Единого государственного реестра недвижимости об объекте недвижимости
Сведения о частях земельного участка

Земельный участок			
вид объекта недвижимости			
Лист № 1 раздела 4.1	Всего листов раздела 4.1: 1	Всего разделов: 8	Всего листов выписки: 17
07.12.2022г. № КУВИ-001/2022-217918106			
Кадастровый номер:		47:28:0301023:24	

Учетный номер части	Площадь, м2	Содержание ограничения в использовании или ограничения права на объект недвижимости или обременения объекта недвижимости
1	2	3
47:28:0301023:24/1	552	вид ограничения (обременения): ограничения прав на земельный участок, предусмотренные статьями 56, 56.1 Земельного кодекса Российской Федерации; Срок действия: не установлен; реквизиты документа-основания: распоряжение от 24.02.2015 № 65-р выдан: Правительство Ленинградской области; Содержание ограничения (обременения): условия использования земельного участка в соответствии с пунктами 14-16 Правил охраны газораспределительных сетей, утвержденных постановлением Правительства Российской Федерации от 20 ноября 2000 года № 878; Реестровый номер границы: 47.28.2.54
47:28:0301023:24/2	189	вид ограничения (обременения): ограничения прав на земельный участок, предусмотренные статьями 56, 56.1 Земельного кодекса Российской Федерации; Срок действия: не установлен; реквизиты документа-основания: карта (план) от 07.06.2013 № 5 выдан: Управление Федеральной службы государственной регистрации, кадастра и картографии по Ленинградской области; Содержание ограничения (обременения): Объект землеустройства, охранная зона подземных линий высокого напряжения 6 кВ ТП 98-ТП 55; от РТП 14; от ПС 351; от СПЗ; от Шахты-2; от ПС 351 д. Б. Поля, предусматривает определенные ограничения использования территории, которые регламентируются "Правилами охраны электрических сетей напряжением до 1000 вольт", утвержденными постановлением Совета Министров СССР № 667 от 11.09.1972 г.; Реестровый номер границы: 47.28.2.13
47:28:0301023:24/3	152	вид ограничения (обременения): ограничения прав на земельный участок, предусмотренные статьями 56, 56.1 Земельного кодекса Российской Федерации; Срок действия: не установлен; реквизиты документа-основания: карта (план) от 07.06.2013 № 6 выдан: Сланцевский отдел Управления федеральной службы государственной регистрации, кадастра и картографии по Ленинградской области; Содержание ограничения (обременения): Объект землеустройства, охранная зона подземных линий низкого напряжения КЛ 0,4 кВ, предусматривает определенные ограничения использования территории, которые регламентируются "Правилами охраны электрических сетей напряжением до 1000 вольт", утвержденными постановлением Совета Министров СССР № 667 от 11.09.1972 г.; Реестровый номер границы: 47.28.2.15

 ДОКУМЕНТ ПОДПИСАН ЭЛЕКТРОННОЙ ПОДПИСЬЮ Сертификат: 64575127400433833109200328139839306360 Владелец: ФЕДЕРАЛЬНАЯ СЛУЖБА ГОСУДАРСТВЕННОЙ РЕГИСТРАЦИИ, КАДАСТРА И КАРТОГРАФИИ Действителен: с 17.05.2022 по 10.08.2023	инициалы, фамилия
полное наименование должности	

Выписка из Единого государственного реестра недвижимости об объекте недвижимости

Сведения о частях земельного участка

Земельный участок			
вид объекта недвижимости			

Лист № 1 раздела 4.2	Всего листов раздела 4.2: 5	Всего разделов: 8	Всего листов выписки: 17
----------------------	-----------------------------	-------------------	--------------------------

07.12.2022г. № КУВИ-001/2022-217918106

Кадастровый номер: 47:28:0301023:24

Сведения о характерных точках границы части (частей) земельного участка			
Учетный номер части: 47:28:0301023:24/1			
Система координат МСК 47 зона 1			

Номер точки	Координаты, м		Описание закрепления на местности	Средняя квадратичная погрешность определения координат характерных точек границ земельного участка, м
	X	Y		
1	2	3	4	5
1	345378.07	1257863.21	-	-
2	345374.06	1257863.1	-	-
3	345374.41	1257892.32	-	0.1
4	345374.15	1257906.62	-	0.1
5	345372.06	1257912.04	-	0.1
6	345371.16	1257920.83	-	0.1
7	345371.07	1257925.81	-	-
8	345375.07	1257925.89	-	-
9	345375.16	1257920.99	-	0.1
10	345376.01	1257912.74	-	0.1
11	345377.45	1257909.14	-	0.1
12	345385.16	1257910	-	0.1
13	345384.97	1257926.11	-	-
14	345388.97	1257926.19	-	-
15	345389.3	1257898.71	-	0.1
16	345425.64	1257899.01	-	-
17	345425.6	1257895.01	-	-
18	345387.34	1257894.69	-	0.1
19	345386.35	1257894.94	-	0.1
20	345385.61	1257895.66	-	0.1
21	345385.32	1257896.67	-	0.1



ДОКУМЕНТ ПОДПИСАН
ЭЛЕКТРОННОЙ ПОДПИСЬЮ

Сертификат: 64575127400433833109200328139839306360

Владелец: ФЕДЕРАЛЬНАЯ СЛУЖБА ГОСУДАРСТВЕННОЙ

РЕГИСТРАЦИИ, КАДАСТРА И КАРТОГРАФИИ

Действителен: с 17.05.2022 по 10.08.2023

полное наименование должности

инициалы, фамилия

Земельный участок				
вид объекта недвижимости				
Лист № 2 раздела 4.2		Всего листов раздела 4.2: 5		Всего разделов: 8
07.12.2022г. № КУВИ-001/2022-217918106				
Кадастровый номер:			47:28:0301023:24	
1	2	3	4	5
22	345385.21	1257905.98	-	0.1
23	345378.17	1257905.19	-	0.1
24	345378.41	1257892.3	-	0.1
25	345378.07	1257863.21	-	-

	 <p>ДОКУМЕНТ ПОДПИСАН ЭЛЕКТРОННОЙ ПОДПИСЬЮ</p> <p>Сертификат: 64575127400433833109200328139839306360 Владелец: ФЕДЕРАЛЬНАЯ СЛУЖБА ГОСУДАРСТВЕННОЙ РЕГИСТРАЦИИ, КАДАСТРА И КАРТОГРАФИИ Действителен: с 17.05.2022 по 10.08.2023</p>	
полное наименование должности	инициалы, фамилия	

Земельный участок			
вид объекта недвижимости			
Лист № 3 раздела 4.2	Всего листов раздела 4.2: 5	Всего разделов: 8	Всего листов выписки: 17

07.12.2022г. № КУВИ-001/2022-217918106

Кадастровый номер: 47:28:0301023:24

Сведения о характерных точках границы части (частей) земельного участка			
Учетный номер части: 47:28:0301023:24/2			
Система координат МСК 47 зона 1			

Номер точки	Координаты, м		Описание закрепления на местности	Средняя квадратичная погрешность определения координат характерных точек границ земельного участка, м
	X	Y		
1	2	3	4	5
1	345332.49	1257910.25	-	0.1
2	345332.34	1257910.24	-	0.1
3	345331.33	1257910.22	-	-
4	345331.28	1257912.22	-	-
5	345332.24	1257912.23	-	0.1
6	345335.56	1257912.78	-	0.1
7	345400.26	1257914.27	-	0.1
8	345406.67	1257914.53	-	0.1
9	345411.78	1257914.62	-	0.1
10	345425.83	1257915.68	-	-
11	345425.8	1257913.67	-	-
12	345411.9	1257912.62	-	0.1
13	345406.71	1257912.53	-	0.1
14	345400.34	1257912.27	-	0.1
15	345335.68	1257910.78	-	0.1
16	345332.49	1257910.25	-	0.1



ДОКУМЕНТ ПОДПИСАН
ЭЛЕКТРОННОЙ ПОДПИСЬЮ

Сертификат: 64575127400433833109200328139839306360

Владелец: ФЕДЕРАЛЬНАЯ СЛУЖБА ГОСУДАРСТВЕННОЙ

РЕГИСТРАЦИИ, КАДАСТРА И КАРТОГРАФИИ

Действителен: с 17.05.2022 по 10.08.2023

полное наименование должности

инициалы, фамилия

Земельный участок

вид объекта недвижимости

Лист № 4 раздела 4.2

Всего листов раздела 4.2: 5

Всего разделов: 8

Всего листов выписки: 17

07.12.2022г. № КУВИ-001/2022-217918106

Кадастровый номер:

47:28:0301023:24

Сведения о характерных точках границы части (частей) земельного участка

Учетный номер части: 47:28:0301023:24/3

Система координат МСК 47 зона 1

Номер точки	Координаты, м		Описание закрепления на местности	Средняя квадратичная погрешность определения координат характерных точек границ земельного участка, м
	X	Y		
1	2	3	4	5
1	345372.23	1257863.05	-	-
2	345371.92	1257872.19	-	0.1
3	345367.91	1257872.12	-	0.1
4	345365.7	1257872.19	-	0.1
5	345365.21	1257872.34	-	0.1
6	345364.83	1257872.77	-	0.1
7	345364.76	1257873.47	-	0.1
8	345364.73	1257873.63	-	0.1
9	345364.96	1257874.15	-	0.1
10	345365.43	1257874.46	-	0.1
11	345365.77	1257874.5	-	0.1
12	345367.91	1257874.41	-	0.1
13	345372.28	1257874.51	-	0.1
14	345372.26	1257893.11	-	0.1
15	345372.1	1257904.77	-	0.1
16	345370.69	1257907.77	-	0.1
17	345365.19	1257911.31	-	0.1
18	345358.39	1257915.98	-	0.1
19	345352.86	1257920.55	-	-
20	345355.93	1257920.6	-	-
21	345359.56	1257917.6	-	0.1
22	345366.28	1257912.99	-	0.1
23	345372	1257909.3	-	0.1
24	345372.22	1257909.12	-	0.1



ДОКУМЕНТ ПОДПИСАН
ЭЛЕКТРОННОЙ ПОДПИСЬЮ

Сертификат: 64575127400433833109200328139839306360

Владелец: ФЕДЕРАЛЬНАЯ СЛУЖБА ГОСУДАРСТВЕННОЙ

РЕГИСТРАЦИИ, КАДАСТРА И КАРТОГРАФИИ

Действителен: с 17.05.2022 по 10.08.2023

полное наименование должности

инициалы, фамилия

Земельный участок

вид объекта недвижимости

Лист № 5 раздела 4.2

Всего листов раздела 4.2: 5

Всего разделов: 8

Всего листов выписки: 17

07.12.2022г. № КУВИ-001/2022-217918106

Кадастровый номер:

47:28:0301023:24

1	2	3	4	5
25	345372.37	1257908.89	-	0.1
26	345374	1257905.43	-	0.1
27	345374.1	1257905.02	-	0.1
28	345374.26	1257893.14	-	0.1
29	345374.28	1257873.94	-	0.1
30	345374.19	1257873.54	-	0.1
31	345374.09	1257873.18	-	0.1
32	345374.16	1257871.05	-	0.1
33	345374.43	1257863.11	-	-
34	345372.23	1257863.05	-	-



ДОКУМЕНТ ПОДПИСАН
ЭЛЕКТРОННОЙ ПОДПИСЬЮ

Сертификат: 64575127400433833109200328139839306360

Владелец: ФЕДЕРАЛЬНАЯ СЛУЖБА ГОСУДАРСТВЕННОЙ

РЕГИСТРАЦИИ, КАДАСТРА И КАРТОГРАФИИ

Действителен: с 17.05.2022 по 10.08.2023

полное наименование должности

инициалы, фамилия