

**ОПИСАНИЕ МЕСТОПОЛОЖЕНИЯ ГРАНИЦ
ЗОНА ЗАСТРОЙКИ ИНДИВИДУАЛЬНЫМИ ЖИЛЫМИ ДОМАМИ (Ж-2)**

(наименование объекта, местоположение границ которого описано (далее - объект))

Раздел 1

Сведения об объекте

№ п/п	Характеристики объекта	Описание характеристик
1	2	3
1.	Местоположение объекта	Ленинградская область, район Сланцевский, сельское поселение Черновское
2.	Площадь объекта +/- величина погрешности определения площади (Р +/- Дельта Р)	1620879 +/- 445 м ²
3.	Иные характеристики объекта	-

Раздел 2

Сведения о местоположении границ объекта

1. Система координат -

2. Сведения о характерных точках границ объекта

Обозначение характерных точек границ	Координаты, м		Метод определения координат характерной точки	Средняя квадратическая погрешность положения характерной точки (Mt), м	Описание обозначения точки на местности (при наличии)
	X	Y			
1	2	3	4	5	6
-	-	-	-	-	-

3. Сведения о характерных точках части (частей) границы объекта

Обозначение характерных точек части границы	Координаты, м		Метод определения координат характерной точки	Средняя квадратическая погрешность положения характерной точки (Mt), м	Описание обозначения точки на местности (при наличии)
	X	Y			
1	2	3	4	5	6
-	-	-	-	-	-

Раздел 3

Сведения о местоположении измененных (уточненных) границ объекта

1. Система координат МСК 47 зона 1

2. Сведения о характерных точках границ объекта

Обозначение характерных точек границ	Существующие координаты, м		Измененные (уточненные) координаты, м		Метод определения координат характерной точки	Средняя квадратическая погрешность положения характерной точки (Mt), м	Описание обозначения точки на местности (при наличии)
	X	Y	X	Y			
1	2	3	4	5	6	7	8
1	-	-	346470.52	1266610.82	Картометрический метод	0.1	-
2	-	-	346472.95	1266621.09	Картометрический метод	0.1	-
3	-	-	346477.69	1266643.19	Картометрический метод	0.1	-
4	-	-	346480.80	1266659.30	Картометрический метод	0.1	-
5	-	-	346483.13	1266670.16	Картометрический метод	0.1	-
6	-	-	346484.11	1266675.22	Картометрический метод	0.1	-
7	-	-	346481.21	1266676.99	Картометрический метод	0.1	-
8	-	-	346476.58	1266679.22	Картометрический метод	0.1	-
9	-	-	346471.02	1266679.73	Картометрический метод	0.1	-
10	-	-	346470.28	1266675.54	Картометрический метод	0.1	-
11	-	-	346468.06	1266671.59	Картометрический метод	0.1	-
12	-	-	346466.58	1266670.35	Картометрический метод	0.1	-
13	-	-	346461.39	1266662.95	Картометрический метод	0.1	-
14	-	-	346453.74	1266654.31	Картометрический метод	0.1	-
15	-	-	346450.22	1266650.51	Картометрический метод	0.1	-
16	-	-	346448.00	1266647.22	Картометрический метод	0.1	-
17	-	-	346469.91	1266608.14	Картометрический метод	0.1	-
1	-	-	346470.52	1266610.82	Картометрический метод	0.1	-
18	-	-	346509.08	1266774.64	Картометрический метод	0.1	-
19	-	-	346508.43	1266771.72	Картометрический метод	0.1	-
20	-	-	346508.39	1266771.52	Картометрический метод	0.1	-
21	-	-	346508.19	1266770.62	Картометрический метод	0.1	-

2. Сведения о характерных точках границ объекта							
Обозначение характерных точек границ	Существующие координаты, м		Измененные (уточненные) координаты, м		Метод определения координат характерной точки	Средняя квадратическая погрешность положения характерной точки (Mt), м	Описание обозначения точки на местности (при наличии)
	X	Y	X	Y			
1	2	3	4	5	6	7	8
22	-	-	346506.24	1266761.65	Картометрический метод	0.1	-
23	-	-	346503.95	1266751.15	Картометрический метод	0.1	-
24	-	-	346502.21	1266743.14	Картометрический метод	0.1	-
25	-	-	346499.74	1266732.39	Картометрический метод	0.1	-
26	-	-	346527.13	1266741.25	Картометрический метод	0.1	-
27	-	-	346533.74	1266745.75	Картометрический метод	0.1	-
28	-	-	346536.82	1266747.61	Картометрический метод	0.1	-
29	-	-	346543.79	1266751.83	Картометрический метод	0.1	-
30	-	-	346549.35	1266753.15	Картометрический метод	0.1	-
31	-	-	346555.17	1266751.83	Картометрический метод	0.1	-
32	-	-	346560.46	1266748.39	Картометрический метод	0.1	-
33	-	-	346569.86	1266737.74	Картометрический метод	0.1	-
34	-	-	346576.34	1266727.83	Картометрический метод	0.1	-
35	-	-	346576.60	1266727.42	Картометрический метод	0.1	-
36	-	-	346578.85	1266721.21	Картометрический метод	0.1	-
37	-	-	346579.25	1266717.90	Картометрический метод	0.1	-
38	-	-	346580.31	1266714.86	Картометрический метод	0.1	-
39	-	-	346581.63	1266713.54	Картометрический метод	0.1	-
40	-	-	346582.42	1266713.67	Картометрический метод	0.1	-
41	-	-	346583.73	1266714.62	Картометрический метод	0.1	-
42	-	-	346584.79	1266715.01	Картометрический метод	0.1	-
43	-	-	346585.72	1266715.01	Картометрический метод	0.1	-
44	-	-	346587.04	1266713.56	Картометрический метод	0.1	-
45	-	-	346587.70	1266711.31	Картометрический метод	0.1	-
46	-	-	346587.96	1266708.54	Картометрический метод	0.1	-
47	-	-	346588.89	1266706.95	Картометрический метод	0.1	-

2. Сведения о характерных точках границ объекта							
Обозначение характерных точек границ	Существующие координаты, м		Измененные (уточненные) координаты, м		Метод определения координат характерной точки	Средняя квадратическая погрешность положения характерной точки (Mt), м	Описание обозначения точки на местности (при наличии)
	X	Y	X	Y			
1	2	3	4	5	6	7	8
48	-	-	346590.21	1266706.95	Картометрический метод	0.1	-
49	-	-	346591.40	1266707.22	Картометрический метод	0.1	-
50	-	-	346592.99	1266707.88	Картометрический метод	0.1	-
51	-	-	346594.58	1266708.93	Картометрический метод	0.1	-
52	-	-	346596.56	1266709.99	Картометрический метод	0.1	-
53	-	-	346597.88	1266709.86	Картометрический метод	0.1	-
54	-	-	346600.66	1266708.01	Картометрический метод	0.1	-
55	-	-	346602.12	1266704.44	Картометрический метод	0.1	-
56	-	-	346602.25	1266701.13	Картометрический метод	0.1	-
57	-	-	346601.46	1266699.42	Картометрический метод	0.1	-
58	-	-	346600.13	1266697.56	Картометрический метод	0.1	-
59	-	-	346599.21	1266696.37	Картометрический метод	0.1	-
60	-	-	346597.88	1266694.26	Картометрический метод	0.1	-
61	-	-	346597.88	1266692.14	Картометрический метод	0.1	-
62	-	-	346598.02	1266687.65	Картометрический метод	0.1	-
63	-	-	346596.69	1266683.29	Картометрический метод	0.1	-
64	-	-	346594.84	1266681.83	Картометрический метод	0.1	-
65	-	-	346591.67	1266679.72	Картометрический метод	0.1	-
66	-	-	346587.83	1266679.32	Картометрический метод	0.1	-
67	-	-	346581.02	1266679.98	Картометрический метод	0.1	-
68	-	-	346573.48	1266681.17	Картометрический метод	0.1	-
69	-	-	346565.15	1266684.48	Картометрический метод	0.1	-
70	-	-	346559.50	1266687.52	Картометрический метод	0.1	-
71	-	-	346557.91	1266689.24	Картометрический метод	0.1	-
72	-	-	346555.67	1266691.09	Картометрический метод	0.1	-
73	-	-	346554.34	1266693.20	Картометрический метод	0.1	-

2. Сведения о характерных точках границ объекта							
Обозначение характерных точек границ	Существующие координаты, м		Измененные (уточненные) координаты, м		Метод определения координат характерной точки	Средняя квадратическая погрешность положения характерной точки (Mt), м	Описание обозначения точки на местности (при наличии)
	X	Y	X	Y			
1	2	3	4	5	6	7	8
74	-	-	346552.76	1266694.92	Картометрический метод	0.1	-
75	-	-	346549.98	1266696.11	Картометрический метод	0.1	-
76	-	-	346547.60	1266696.11	Картометрический метод	0.1	-
77	-	-	346546.41	1266694.39	Картометрический метод	0.1	-
78	-	-	346545.48	1266691.35	Картометрический метод	0.1	-
79	-	-	346544.69	1266689.90	Картометрический метод	0.1	-
80	-	-	346543.10	1266689.24	Картометрический метод	0.1	-
81	-	-	346540.72	1266689.50	Картометрический метод	0.1	-
82	-	-	346537.28	1266690.69	Картометрический метод	0.1	-
83	-	-	346532.39	1266694.26	Картометрический метод	0.1	-
84	-	-	346528.29	1266695.18	Картометрический метод	0.1	-
85	-	-	346520.25	1266692.82	Картометрический метод	0.1	-
86	-	-	346517.34	1266691.90	Картометрический метод	0.1	-
87	-	-	346514.70	1266691.10	Картометрический метод	0.1	-
88	-	-	346512.58	1266688.72	Картометрический метод	0.1	-
89	-	-	346512.45	1266685.42	Картометрический метод	0.1	-
90	-	-	346512.45	1266680.40	Картометрический метод	0.1	-
91	-	-	346510.33	1266674.05	Картометрический метод	0.1	-
92	-	-	346507.16	1266669.82	Картометрический метод	0.1	-
93	-	-	346501.08	1266667.17	Картометрический метод	0.1	-
94	-	-	346494.46	1266667.17	Картометрический метод	0.1	-
95	-	-	346489.97	1266669.02	Картометрический метод	0.1	-
96	-	-	346486.34	1266673.05	Картометрический метод	0.1	-
97	-	-	346485.68	1266669.64	Картометрический метод	0.1	-
98	-	-	346483.35	1266658.78	Картометрический метод	0.1	-
99	-	-	346480.24	1266642.68	Картометрический метод	0.1	-

2. Сведения о характерных точках границ объекта							
Обозначение характерных точек границ	Существующие координаты, м		Измененные (уточненные) координаты, м		Метод определения координат характерной точки	Средняя квадратическая погрешность положения характерной точки (Mt), м	Описание обозначения точки на местности (при наличии)
	X	Y	X	Y			
1	2	3	4	5	6	7	8
100	-	-	346475.48	1266620.52	Картометрический метод	0.1	-
101	-	-	346473.06	1266610.23	Картометрический метод	0.1	-
102	-	-	346471.82	1266604.74	Картометрический метод	0.1	-
103	-	-	346477.21	1266595.11	Картометрический метод	0.1	-
104	-	-	346515.89	1266559.41	Картометрический метод	0.1	-
105	-	-	346519.35	1266556.45	Картометрический метод	0.1	-
106	-	-	346520.18	1266555.20	Картометрический метод	0.1	-
107	-	-	346520.59	1266554.23	Картометрический метод	0.1	-
108	-	-	346526.00	1266553.56	Картометрический метод	0.1	-
109	-	-	346527.79	1266555.67	Картометрический метод	0.1	-
110	-	-	346537.70	1266565.76	Картометрический метод	0.1	-
111	-	-	346542.77	1266570.67	Картометрический метод	0.1	-
112	-	-	346544.91	1266572.03	Картометрический метод	0.1	-
113	-	-	346546.68	1266572.03	Картометрический метод	0.1	-
114	-	-	346546.68	1266569.43	Картометрический метод	0.1	-
115	-	-	346545.66	1266569.43	Картометрический метод	0.1	-
116	-	-	346544.39	1266568.62	Картометрический метод	0.1	-
117	-	-	346539.53	1266563.91	Картометрический метод	0.1	-
118	-	-	346529.71	1266553.91	Картометрический метод	0.1	-
119	-	-	346524.96	1266548.32	Картометрический метод	0.1	-
120	-	-	346507.85	1266528.19	Картометрический метод	0.1	-
121	-	-	346491.04	1266509.67	Картометрический метод	0.1	-
122	-	-	346491.00	1266509.55	Картометрический метод	0.1	-
123	-	-	346490.52	1266508.27	Картометрический метод	0.1	-
124	-	-	346491.12	1266506.90	Картометрический метод	0.1	-
125	-	-	346496.85	1266501.28	Картометрический метод	0.1	-

2. Сведения о характерных точках границ объекта							
Обозначение характерных точек границ	Существующие координаты, м		Измененные (уточненные) координаты, м		Метод определения координат характерной точки	Средняя квадратическая погрешность положения характерной точки (Mt), м	Описание обозначения точки на местности (при наличии)
	X	Y	X	Y			
1	2	3	4	5	6	7	8
126	-	-	346500.74	1266498.84	Картометрический метод	0.1	-
127	-	-	346503.67	1266498.14	Картометрический метод	0.1	-
128	-	-	346507.00	1266497.99	Картометрический метод	0.1	-
129	-	-	346510.73	1266498.46	Картометрический метод	0.1	-
130	-	-	346514.15	1266498.29	Картометрический метод	0.1	-
131	-	-	346518.49	1266496.62	Картометрический метод	0.1	-
132	-	-	346523.38	1266493.66	Картометрический метод	0.1	-
133	-	-	346523.69	1266493.47	Картометрический метод	0.1	-
134	-	-	346530.49	1266489.61	Картометрический метод	0.1	-
135	-	-	346537.80	1266485.72	Картометрический метод	0.1	-
136	-	-	346541.05	1266483.68	Картометрический метод	0.1	-
137	-	-	346542.37	1266483.39	Картометрический метод	0.1	-
138	-	-	346543.57	1266484.01	Картометрический метод	0.1	-
139	-	-	346552.43	1266493.46	Картометрический метод	0.1	-
140	-	-	346568.29	1266507.11	Картометрический метод	0.1	-
141	-	-	346581.71	1266517.06	Картометрический метод	0.1	-
142	-	-	346585.27	1266519.36	Картометрический метод	0.1	-
143	-	-	346591.08	1266523.12	Картометрический метод	0.1	-
144	-	-	346596.77	1266527.10	Картометрический метод	0.1	-
145	-	-	346599.16	1266530.11	Картометрический метод	0.1	-
146	-	-	346601.06	1266534.55	Картометрический метод	0.1	-
147	-	-	346601.19	1266537.60	Картометрический метод	0.1	-
148	-	-	346601.22	1266538.94	Картометрический метод	0.1	-
149	-	-	346601.33	1266543.18	Картометрический метод	0.1	-
150	-	-	346602.06	1266547.44	Картометрический метод	0.1	-
151	-	-	346603.42	1266550.30	Картометрический метод	0.1	-

2. Сведения о характерных точках границ объекта							
Обозначение характерных точек границ	Существующие координаты, м		Измененные (уточненные) координаты, м		Метод определения координат характерной точки	Средняя квадратическая погрешность положения характерной точки (Mt), м	Описание обозначения точки на местности (при наличии)
	X	Y	X	Y			
1	2	3	4	5	6	7	8
152	-	-	346611.31	1266566.90	Картометрический метод	0.1	-
153	-	-	346617.68	1266581.61	Картометрический метод	0.1	-
154	-	-	346618.85	1266584.31	Картометрический метод	0.1	-
155	-	-	346620.86	1266589.80	Картометрический метод	0.1	-
156	-	-	346621.25	1266592.09	Картометрический метод	0.1	-
157	-	-	346621.64	1266594.37	Картометрический метод	0.1	-
158	-	-	346621.51	1266599.33	Картометрический метод	0.1	-
159	-	-	346620.68	1266602.65	Картометрический метод	0.1	-
160	-	-	346620.60	1266602.99	Картометрический метод	0.1	-
161	-	-	346616.36	1266615.52	Картометрический метод	0.1	-
162	-	-	346612.92	1266625.15	Картометрический метод	0.1	-
163	-	-	346610.60	1266632.37	Картометрический метод	0.1	-
164	-	-	346608.92	1266635.85	Картометрический метод	0.1	-
165	-	-	346606.70	1266638.45	Картометрический метод	0.1	-
166	-	-	346602.57	1266640.90	Картометрический метод	0.1	-
167	-	-	346598.18	1266642.60	Картометрический метод	0.1	-
168	-	-	346599.12	1266645.02	Картометрический метод	0.1	-
169	-	-	346603.71	1266643.24	Картометрический метод	0.1	-
170	-	-	346608.39	1266640.47	Картометрический метод	0.1	-
171	-	-	346611.12	1266637.29	Картометрический метод	0.1	-
172	-	-	346613.02	1266633.34	Картометрический метод	0.1	-
173	-	-	346615.38	1266625.99	Картометрический метод	0.1	-
174	-	-	346617.10	1266621.18	Картометрический метод	0.1	-
175	-	-	346618.82	1266616.37	Картометрический метод	0.1	-
176	-	-	346618.93	1266616.03	Картометрический метод	0.1	-
177	-	-	346623.09	1266603.72	Картометрический метод	0.1	-

2. Сведения о характерных точках границ объекта							
Обозначение характерных точек границ	Существующие координаты, м		Измененные (уточненные) координаты, м		Метод определения координат характерной точки	Средняя квадратическая погрешность положения характерной точки (M _t), м	Описание обозначения точки на местности (при наличии)
	X	Y	X	Y			
1	2	3	4	5	6	7	8
178	-	-	346624.11	1266599.68	Картометрический метод	0.1	-
179	-	-	346624.25	1266594.19	Картометрический метод	0.1	-
180	-	-	346623.38	1266589.13	Картометрический метод	0.1	-
181	-	-	346621.27	1266583.35	Картометрический метод	0.1	-
182	-	-	346619.75	1266579.85	Картометрический метод	0.1	-
183	-	-	346613.68	1266565.83	Картометрический метод	0.1	-
184	-	-	346608.94	1266555.86	Картометрический метод	0.1	-
185	-	-	346604.56	1266546.65	Картометрический метод	0.1	-
186	-	-	346603.92	1266542.93	Картометрический метод	0.1	-
187	-	-	346603.79	1266537.51	Картометрический метод	0.1	-
188	-	-	346603.64	1266533.96	Картометрический метод	0.1	-
189	-	-	346601.41	1266528.77	Картометрический метод	0.1	-
190	-	-	346598.57	1266525.19	Картометрический метод	0.1	-
191	-	-	346592.53	1266520.96	Картометрический метод	0.1	-
192	-	-	346583.19	1266514.92	Картометрический метод	0.1	-
193	-	-	346569.92	1266505.08	Картометрический метод	0.1	-
194	-	-	346554.23	1266491.58	Картометрический метод	0.1	-
195	-	-	346540.15	1266476.56	Картометрический метод	0.1	-
196	-	-	346527.94	1266463.39	Картометрический метод	0.1	-
197	-	-	346524.05	1266458.56	Картометрический метод	0.1	-
198	-	-	346521.94	1266454.73	Картометрический метод	0.1	-
199	-	-	346519.49	1266449.04	Картометрический метод	0.1	-
200	-	-	346516.21	1266440.56	Картометрический метод	0.1	-
201	-	-	346514.80	1266436.38	Картометрический метод	0.1	-
202	-	-	346522.46	1266437.86	Картометрический метод	0.1	-
203	-	-	346526.34	1266438.48	Картометрический метод	0.1	-

2. Сведения о характерных точках границ объекта							
Обозначение характерных точек границ	Существующие координаты, м		Измененные (уточненные) координаты, м		Метод определения координат характерной точки	Средняя квадратическая погрешность положения характерной точки (Mt), м	Описание обозначения точки на местности (при наличии)
	X	Y	X	Y			
1	2	3	4	5	6	7	8
204	-	-	346527.42	1266437.86	Картометрический метод	0.1	-
205	-	-	346528.51	1266435.38	Картометрический метод	0.1	-
206	-	-	346529.28	1266431.97	Картометрический метод	0.1	-
207	-	-	346528.35	1266428.86	Картометрический метод	0.1	-
208	-	-	346526.18	1266427.16	Картометрический метод	0.1	-
209	-	-	346522.93	1266425.92	Картометрический метод	0.1	-
210	-	-	346520.76	1266423.13	Картометрический метод	0.1	-
211	-	-	346521.84	1266419.72	Картометрический метод	0.1	-
212	-	-	346523.39	1266418.17	Картометрический метод	0.1	-
213	-	-	346524.94	1266415.53	Картометрический метод	0.1	-
214	-	-	346526.80	1266412.12	Картометрический метод	0.1	-
215	-	-	346530.06	1266410.26	Картометрический метод	0.1	-
216	-	-	346533.16	1266409.80	Картометрический метод	0.1	-
217	-	-	346535.49	1266410.88	Картометрический метод	0.1	-
218	-	-	346538.12	1266413.68	Картометрический метод	0.1	-
219	-	-	346539.60	1266414.45	Картометрический метод	0.1	-
220	-	-	346541.77	1266414.45	Картометрический метод	0.1	-
221	-	-	346543.32	1266411.66	Картометрический метод	0.1	-
222	-	-	346545.49	1266409.49	Картометрический метод	0.1	-
223	-	-	346546.84	1266407.95	Картометрический метод	0.1	-
224	-	-	346552.11	1266414.59	Картометрический метод	0.1	-
225	-	-	346557.29	1266421.12	Картометрический метод	0.1	-
226	-	-	346564.42	1266430.11	Картометрический метод	0.1	-
227	-	-	346570.50	1266437.77	Картометрический метод	0.1	-
228	-	-	346610.17	1266487.80	Картометрический метод	0.1	-
229	-	-	346641.60	1266527.42	Картометрический метод	0.1	-

2. Сведения о характерных точках границ объекта							
Обозначение характерных точек границ	Существующие координаты, м		Измененные (уточненные) координаты, м		Метод определения координат характерной точки	Средняя квадратическая погрешность положения характерной точки (Mt), м	Описание обозначения точки на местности (при наличии)
	X	Y	X	Y			
1	2	3	4	5	6	7	8
230	-	-	346689.47	1266587.77	Картометрический метод	0.1	-
231	-	-	346688.60	1266587.70	Картометрический метод	0.1	-
232	-	-	346685.34	1266587.24	Картометрический метод	0.1	-
233	-	-	346681.62	1266585.69	Картометрический метод	0.1	-
234	-	-	346678.98	1266585.53	Картометрический метод	0.1	-
235	-	-	346674.95	1266585.69	Картометрический метод	0.1	-
236	-	-	346672.93	1266586.31	Картометрический метод	0.1	-
237	-	-	346671.69	1266587.55	Картометрический метод	0.1	-
238	-	-	346670.45	1266589.25	Картометрический метод	0.1	-
239	-	-	346669.67	1266591.12	Картометрический метод	0.1	-
240	-	-	346669.36	1266593.44	Картометрический метод	0.1	-
241	-	-	346669.83	1266596.39	Картометрический метод	0.1	-
242	-	-	346672.00	1266599.18	Картометрический метод	0.1	-
243	-	-	346677.27	1266604.29	Картометрический метод	0.1	-
244	-	-	346681.93	1266608.63	Картометрический метод	0.1	-
245	-	-	346684.56	1266610.96	Картометрический метод	0.1	-
246	-	-	346685.34	1266613.13	Картометрический метод	0.1	-
247	-	-	346685.18	1266616.38	Картометрический метод	0.1	-
248	-	-	346685.34	1266619.49	Картометрический метод	0.1	-
249	-	-	346686.27	1266621.97	Картометрический метод	0.1	-
250	-	-	346688.13	1266623.98	Картометрический метод	0.1	-
251	-	-	346691.08	1266624.91	Картометрический метод	0.1	-
252	-	-	346697.75	1266625.53	Картометрический метод	0.1	-
253	-	-	346701.16	1266626.62	Картометрический метод	0.1	-
254	-	-	346703.64	1266628.63	Картометрический метод	0.1	-
255	-	-	346705.35	1266630.49	Картометрический метод	0.1	-

2. Сведения о характерных точках границ объекта							
Обозначение характерных точек границ	Существующие координаты, м		Измененные (уточненные) координаты, м		Метод определения координат характерной точки	Средняя квадратическая погрешность положения характерной точки (Mt), м	Описание обозначения точки на местности (при наличии)
	X	Y	X	Y			
1	2	3	4	5	6	7	8
256	-	-	346706.74	1266631.27	Картометрический метод	0.1	-
257	-	-	346708.91	1266631.27	Картометрический метод	0.1	-
258	-	-	346710.62	1266631.42	Картометрический метод	0.1	-
259	-	-	346712.17	1266632.04	Картометрический метод	0.1	-
260	-	-	346713.72	1266632.82	Картометрический метод	0.1	-
261	-	-	346716.05	1266634.52	Картометрический метод	0.1	-
262	-	-	346718.37	1266634.68	Картометрический метод	0.1	-
263	-	-	346727.96	1266636.30	Картометрический метод	0.1	-
264	-	-	346730.66	1266639.71	Картометрический метод	0.1	-
265	-	-	346732.67	1266642.23	Картометрический метод	0.1	-
266	-	-	346731.68	1266642.79	Картометрический метод	0.1	-
267	-	-	346727.41	1266644.76	Картометрический метод	0.1	-
268	-	-	346725.73	1266645.53	Картометрический метод	0.1	-
269	-	-	346725.26	1266645.75	Картометрический метод	0.1	-
270	-	-	346721.31	1266647.72	Картометрический метод	0.1	-
271	-	-	346718.10	1266649.70	Картометрический метод	0.1	-
272	-	-	346716.12	1266652.66	Картометрический метод	0.1	-
273	-	-	346714.77	1266656.51	Картометрический метод	0.1	-
274	-	-	346710.33	1266664.08	Картометрический метод	0.1	-
275	-	-	346679.93	1266687.64	Картометрический метод	0.1	-
276	-	-	346678.95	1266688.38	Картометрический метод	0.1	-
277	-	-	346678.95	1266690.39	Картометрический метод	0.1	-
278	-	-	346678.95	1266690.85	Картометрический метод	0.1	-
279	-	-	346680.18	1266696.77	Картометрический метод	0.1	-
280	-	-	346680.56	1266699.29	Картометрический метод	0.1	-
281	-	-	346680.92	1266701.71	Картометрический метод	0.1	-

2. Сведения о характерных точках границ объекта							
Обозначение характерных точек границ	Существующие координаты, м		Измененные (уточненные) координаты, м		Метод определения координат характерной точки	Средняя квадратическая погрешность положения характерной точки (Mt), м	Описание обозначения точки на местности (при наличии)
	X	Y	X	Y			
1	2	3	4	5	6	7	8
282	-	-	346681.42	1266705.41	Картометрический метод	0.1	-
283	-	-	346680.43	1266708.12	Картометрический метод	0.1	-
284	-	-	346678.21	1266711.09	Картометрический метод	0.1	-
285	-	-	346654.85	1266726.82	Картометрический метод	0.1	-
286	-	-	346617.81	1266751.50	Картометрический метод	0.1	-
287	-	-	346599.58	1266763.99	Картометрический метод	0.1	-
288	-	-	346595.23	1266766.97	Картометрический метод	0.1	-
289	-	-	346590.04	1266769.44	Картометрический метод	0.1	-
290	-	-	346580.91	1266772.89	Картометрический метод	0.1	-
291	-	-	346570.53	1266773.39	Картометрический метод	0.1	-
292	-	-	346558.46	1266773.49	Картометрический метод	0.1	-
293	-	-	346551.77	1266772.89	Картометрический метод	0.1	-
294	-	-	346549.05	1266772.15	Картометрический метод	0.1	-
295	-	-	346546.46	1266771.43	Картометрический метод	0.1	-
296	-	-	346540.54	1266770.94	Картометрический метод	0.1	-
297	-	-	346535.35	1266771.19	Картометрический метод	0.1	-
298	-	-	346531.16	1266772.17	Картометрический метод	0.1	-
299	-	-	346526.96	1266773.65	Картометрический метод	0.1	-
300	-	-	346523.99	1266775.38	Картометрический метод	0.1	-
301	-	-	346519.55	1266779.08	Картометрический метод	0.1	-
302	-	-	346515.11	1266782.29	Картометрический метод	0.1	-
303	-	-	346512.42	1266784.97	Картометрический метод	0.1	-
304	-	-	346512.03	1266785.36	Картометрический метод	0.1	-
305	-	-	346509.20	1266775.15	Картометрический метод	0.1	-
18	-	-	346509.08	1266774.64	Картометрический метод	0.1	-
306	-	-	346760.58	1266606.08	Картометрический метод	0.1	-

2. Сведения о характерных точках границ объекта							
Обозначение характерных точек границ	Существующие координаты, м		Измененные (уточненные) координаты, м		Метод определения координат характерной точки	Средняя квадратическая погрешность положения характерной точки (Mt), м	Описание обозначения точки на местности (при наличии)
	X	Y	X	Y			
1	2	3	4	5	6	7	8
307	-	-	346764.28	1266604.04	Картометрический метод	0.1	-
308	-	-	346765.19	1266601.67	Картометрический метод	0.1	-
309	-	-	346765.01	1266599.30	Картометрический метод	0.1	-
310	-	-	346763.73	1266596.56	Картометрический метод	0.1	-
311	-	-	346762.09	1266593.65	Картометрический метод	0.1	-
312	-	-	346761.54	1266591.46	Картометрический метод	0.1	-
313	-	-	346761.18	1266588.54	Картометрический метод	0.1	-
314	-	-	346760.99	1266586.17	Картометрический метод	0.1	-
315	-	-	346760.99	1266582.71	Картометрический метод	0.1	-
316	-	-	346759.90	1266580.70	Картометрический метод	0.1	-
317	-	-	346759.35	1266578.15	Картометрический метод	0.1	-
318	-	-	346758.99	1266576.15	Картометрический метод	0.1	-
319	-	-	346759.90	1266575.42	Картометрический метод	0.1	-
320	-	-	346762.09	1266575.24	Картометрический метод	0.1	-
321	-	-	346763.55	1266576.15	Картометрический метод	0.1	-
322	-	-	346765.37	1266577.24	Картометрический метод	0.1	-
323	-	-	346767.20	1266576.88	Картометрический метод	0.1	-
324	-	-	346768.65	1266575.60	Картометрический метод	0.1	-
325	-	-	346769.93	1266574.51	Картометрический метод	0.1	-
326	-	-	346771.39	1266574.32	Картометрический метод	0.1	-
327	-	-	346774.49	1266575.05	Картометрический метод	0.1	-
328	-	-	346777.77	1266575.96	Картометрический метод	0.1	-
329	-	-	346780.33	1266576.51	Картометрический метод	0.1	-
330	-	-	346782.51	1266576.88	Картометрический метод	0.1	-
331	-	-	346787.72	1266577.42	Картометрический метод	0.1	-
332	-	-	346791.00	1266578.52	Картометрический метод	0.1	-

2. Сведения о характерных точках границ объекта							
Обозначение характерных точек границ	Существующие координаты, м		Измененные (уточненные) координаты, м		Метод определения координат характерной точки	Средняя квадратическая погрешность положения характерной точки (Mt), м	Описание обозначения точки на местности (при наличии)
	X	Y	X	Y			
1	2	3	4	5	6	7	8
333	-	-	346791.73	1266579.79	Картометрический метод	0.1	-
334	-	-	346792.28	1266581.07	Картометрический метод	0.1	-
335	-	-	346793.01	1266582.71	Картометрический метод	0.1	-
336	-	-	346794.65	1266584.53	Картометрический метод	0.1	-
337	-	-	346796.66	1266585.44	Картометрический метод	0.1	-
338	-	-	346799.39	1266584.71	Картометрический метод	0.1	-
339	-	-	346801.40	1266583.80	Картометрический метод	0.1	-
340	-	-	346802.86	1266581.98	Картометрический метод	0.1	-
341	-	-	346803.59	1266581.07	Картометрический метод	0.1	-
342	-	-	346804.50	1266580.52	Картометрический метод	0.1	-
343	-	-	346805.96	1266579.43	Картометрический метод	0.1	-
344	-	-	346806.87	1266578.33	Картометрический метод	0.1	-
345	-	-	346807.42	1266577.60	Картометрический метод	0.1	-
346	-	-	346808.33	1266577.06	Картометрический метод	0.1	-
347	-	-	346811.07	1266576.51	Картометрический метод	0.1	-
348	-	-	346814.90	1266576.69	Картометрический метод	0.1	-
349	-	-	346817.63	1266577.42	Картометрический метод	0.1	-
350	-	-	346820.31	1266575.44	Картометрический метод	0.1	-
351	-	-	346822.14	1266573.44	Картометрический метод	0.1	-
352	-	-	346824.69	1266571.61	Картометрический метод	0.1	-
353	-	-	346827.42	1266571.07	Картометрический метод	0.1	-
354	-	-	346829.43	1266570.88	Картометрический метод	0.1	-
355	-	-	346831.25	1266571.61	Картометрический метод	0.1	-
356	-	-	346833.26	1266572.52	Картометрический метод	0.1	-
357	-	-	346835.08	1266572.89	Картометрический метод	0.1	-
358	-	-	346837.09	1266572.34	Картометрический метод	0.1	-

2. Сведения о характерных точках границ объекта							
Обозначение характерных точек границ	Существующие координаты, м		Измененные (уточненные) координаты, м		Метод определения координат характерной точки	Средняя квадратическая погрешность положения характерной точки (Mt), м	Описание обозначения точки на местности (при наличии)
	X	Y	X	Y			
1	2	3	4	5	6	7	8
359	-	-	346839.28	1266571.80	Картометрический метод	0.1	-
360	-	-	346841.10	1266571.61	Картометрический метод	0.1	-
361	-	-	346843.47	1266571.43	Картометрический метод	0.1	-
362	-	-	346845.84	1266571.80	Картометрический метод	0.1	-
363	-	-	346846.94	1266572.89	Картометрический метод	0.1	-
364	-	-	346848.94	1266575.44	Картометрический метод	0.1	-
365	-	-	346851.13	1266577.08	Картометрический метод	0.1	-
366	-	-	346852.77	1266577.81	Картометрический метод	0.1	-
367	-	-	346855.14	1266578.18	Картометрический метод	0.1	-
368	-	-	346857.98	1266577.45	Картометрический метод	0.1	-
369	-	-	346859.62	1266577.08	Картометрический метод	0.1	-
370	-	-	346861.44	1266577.81	Картометрический метод	0.1	-
371	-	-	346862.54	1266579.27	Картометрический метод	0.1	-
372	-	-	346862.90	1266581.82	Картометрический метод	0.1	-
373	-	-	346863.45	1266584.38	Картометрический метод	0.1	-
374	-	-	346865.46	1266586.02	Картометрический метод	0.1	-
375	-	-	346866.92	1266586.56	Картометрический метод	0.1	-
376	-	-	346868.19	1266586.56	Картометрический метод	0.1	-
377	-	-	346873.48	1266588.75	Картометрический метод	0.1	-
378	-	-	346879.32	1266590.03	Картометрический метод	0.1	-
379	-	-	346883.69	1266591.12	Картометрический метод	0.1	-
380	-	-	346886.61	1266592.76	Картометрический метод	0.1	-
381	-	-	346890.99	1266594.22	Картометрический метод	0.1	-
382	-	-	346896.64	1266593.67	Картометрический метод	0.1	-
383	-	-	346900.40	1266591.46	Картометрический метод	0.1	-
384	-	-	346911.53	1266585.63	Картометрический метод	0.1	-

2. Сведения о характерных точках границ объекта							
Обозначение характерных точек границ	Существующие координаты, м		Измененные (уточненные) координаты, м		Метод определения координат характерной точки	Средняя квадратическая погрешность положения характерной точки (Mt), м	Описание обозначения точки на местности (при наличии)
	X	Y	X	Y			
1	2	3	4	5	6	7	8
385	-	-	346914.63	1266585.44	Картометрический метод	0.1	-
386	-	-	346917.55	1266586.54	Картометрический метод	0.1	-
387	-	-	346918.64	1266587.08	Картометрический метод	0.1	-
388	-	-	346918.46	1266588.54	Картометрический метод	0.1	-
389	-	-	346915.90	1266590.00	Картометрический метод	0.1	-
390	-	-	346911.35	1266592.01	Картометрический метод	0.1	-
391	-	-	346900.04	1266596.75	Картометрический метод	0.1	-
392	-	-	346896.21	1266599.48	Картометрический метод	0.1	-
393	-	-	346893.29	1266602.21	Картометрический метод	0.1	-
394	-	-	346891.47	1266605.31	Картометрический метод	0.1	-
395	-	-	346890.37	1266608.78	Картометрический метод	0.1	-
396	-	-	346890.01	1266612.06	Картометрический метод	0.1	-
397	-	-	346890.74	1266617.16	Картометрический метод	0.1	-
398	-	-	346892.19	1266619.65	Картометрический метод	0.1	-
399	-	-	346894.92	1266623.85	Картометрический метод	0.1	-
400	-	-	346897.84	1266626.76	Картометрический метод	0.1	-
401	-	-	346900.94	1266629.13	Картометрический метод	0.1	-
402	-	-	346908.05	1266634.97	Картометрический метод	0.1	-
403	-	-	346911.34	1266637.52	Картометрический метод	0.1	-
404	-	-	346915.35	1266639.70	Картометрический метод	0.1	-
405	-	-	346918.81	1266640.43	Картометрический метод	0.1	-
406	-	-	346925.93	1266640.62	Картометрический метод	0.1	-
407	-	-	346931.76	1266639.89	Картометрический метод	0.1	-
408	-	-	346935.96	1266640.80	Картометрический метод	0.1	-
409	-	-	346937.23	1266641.61	Картометрический метод	0.1	-
410	-	-	346938.01	1266642.17	Картометрический метод	0.1	-

2. Сведения о характерных точках границ объекта							
Обозначение характерных точек границ	Существующие координаты, м		Измененные (уточненные) координаты, м		Метод определения координат характерной точки	Средняя квадратическая погрешность положения характерной точки (Mt), м	Описание обозначения точки на местности (при наличии)
	X	Y	X	Y			
1	2	3	4	5	6	7	8
411	-	-	346930.12	1266647.21	Картометрический метод	0.1	-
412	-	-	346923.72	1266648.14	Картометрический метод	0.1	-
413	-	-	346915.57	1266652.58	Картометрический метод	0.1	-
414	-	-	346912.03	1266654.22	Картометрический метод	0.1	-
415	-	-	346910.85	1266656.75	Картометрический метод	0.1	-
416	-	-	346907.68	1266659.24	Картометрический метод	0.1	-
417	-	-	346905.05	1266661.62	Картометрический метод	0.1	-
418	-	-	346901.84	1266666.06	Картометрический метод	0.1	-
419	-	-	346901.60	1266671.24	Картометрический метод	0.1	-
420	-	-	346905.54	1266683.33	Картометрический метод	0.1	-
421	-	-	346907.49	1266688.60	Картометрический метод	0.1	-
422	-	-	346914.09	1266700.29	Картометрический метод	0.1	-
423	-	-	346929.15	1266716.32	Картометрический метод	0.1	-
424	-	-	346947.66	1266731.38	Картометрический метод	0.1	-
425	-	-	346959.26	1266741.50	Картометрический метод	0.1	-
426	-	-	346959.69	1266742.45	Картометрический метод	0.1	-
427	-	-	346948.27	1266744.85	Картометрический метод	0.1	-
428	-	-	346940.26	1266745.69	Картометрический метод	0.1	-
429	-	-	346937.89	1266744.99	Картометрический метод	0.1	-
430	-	-	346908.19	1266723.48	Картометрический метод	0.1	-
431	-	-	346900.00	1266706.16	Картометрический метод	0.1	-
432	-	-	346896.00	1266662.30	Картометрический метод	0.1	-
433	-	-	346893.83	1266658.58	Картометрический метод	0.1	-
434	-	-	346891.12	1266655.62	Картометрический метод	0.1	-
435	-	-	346888.15	1266655.12	Картометрический метод	0.1	-
436	-	-	346882.23	1266657.10	Картометрический метод	0.1	-

2. Сведения о характерных точках границ объекта							
Обозначение характерных точек границ	Существующие координаты, м		Измененные (уточненные) координаты, м		Метод определения координат характерной точки	Средняя квадратическая погрешность положения характерной точки (Mt), м	Описание обозначения точки на местности (при наличии)
	X	Y	X	Y			
1	2	3	4	5	6	7	8
437	-	-	346873.84	1266660.06	Картометрический метод	0.1	-
438	-	-	346868.90	1266663.02	Картометрический метод	0.1	-
439	-	-	346865.94	1266665.24	Картометрический метод	0.1	-
440	-	-	346865.20	1266666.47	Картометрический метод	0.1	-
441	-	-	346863.22	1266670.17	Картометрический метод	0.1	-
442	-	-	346861.00	1266673.88	Картометрический метод	0.1	-
443	-	-	346860.26	1266676.59	Картометрический метод	0.1	-
444	-	-	346858.04	1266680.29	Картометрический метод	0.1	-
445	-	-	346855.41	1266684.97	Картометрический метод	0.1	-
446	-	-	346852.98	1266687.72	Картометрический метод	0.1	-
447	-	-	346845.38	1266692.32	Картометрический метод	0.1	-
448	-	-	346838.52	1266695.61	Картометрический метод	0.1	-
449	-	-	346832.74	1266696.94	Картометрический метод	0.1	-
450	-	-	346822.23	1266683.71	Картометрический метод	0.1	-
451	-	-	346817.32	1266677.52	Картометрический метод	0.1	-
452	-	-	346810.05	1266668.37	Картометрический метод	0.1	-
453	-	-	346798.86	1266654.29	Картометрический метод	0.1	-
454	-	-	346788.87	1266641.70	Картометрический метод	0.1	-
455	-	-	346783.40	1266634.81	Картометрический метод	0.1	-
456	-	-	346782.77	1266634.03	Картометрический метод	0.1	-
457	-	-	346770.57	1266618.66	Картометрический метод	0.1	-
306	-	-	346760.58	1266606.08	Картометрический метод	0.1	-
458	-	-	347507.59	1267402.88	Картометрический метод	0.1	-
459	-	-	347490.88	1267415.60	Картометрический метод	0.1	-
460	-	-	347483.50	1267423.41	Картометрический метод	0.1	-
461	-	-	347480.26	1267429.57	Картометрический метод	0.1	-

2. Сведения о характерных точках границ объекта							
Обозначение характерных точек границ	Существующие координаты, м		Измененные (уточненные) координаты, м		Метод определения координат характерной точки	Средняя квадратическая погрешность положения характерной точки (Mt), м	Описание обозначения точки на местности (при наличии)
	X	Y	X	Y			
1	2	3	4	5	6	7	8
462	-	-	347480.11	1267429.84	Картометрический метод	0.1	-
463	-	-	347477.72	1267436.27	Картометрический метод	0.1	-
464	-	-	347477.06	1267441.30	Картометрический метод	0.1	-
465	-	-	347476.95	1267448.42	Картометрический метод	0.1	-
466	-	-	347476.85	1267452.79	Картометрический метод	0.1	-
467	-	-	347476.32	1267455.95	Картометрический метод	0.1	-
468	-	-	347475.17	1267459.93	Картометрический метод	0.1	-
469	-	-	347471.47	1267465.32	Картометрический метод	0.1	-
470	-	-	347462.71	1267475.14	Картометрический метод	0.1	-
471	-	-	347459.54	1267479.62	Картометрический метод	0.1	-
472	-	-	347457.78	1267484.00	Картометрический метод	0.1	-
473	-	-	347437.45	1267458.74	Картометрический метод	0.1	-
474	-	-	347440.22	1267457.81	Картометрический метод	0.1	-
475	-	-	347442.60	1267457.07	Картометрический метод	0.1	-
476	-	-	347444.39	1267455.73	Картометрический метод	0.1	-
477	-	-	347446.78	1267452.75	Картометрический метод	0.1	-
478	-	-	347450.21	1267449.32	Картометрический метод	0.1	-
479	-	-	347457.45	1267444.83	Картометрический метод	0.1	-
480	-	-	347454.33	1267441.15	Картометрический метод	0.1	-
481	-	-	347457.15	1267438.75	Картометрический метод	0.1	-
482	-	-	347461.55	1267436.34	Картометрический метод	0.1	-
483	-	-	347463.64	1267434.26	Картометрический метод	0.1	-
484	-	-	347464.24	1267432.62	Картометрический метод	0.1	-
485	-	-	347464.24	1267431.13	Картометрический метод	0.1	-
486	-	-	347463.64	1267429.04	Картометрический метод	0.1	-
487	-	-	347462.31	1267427.49	Картометрический метод	0.1	-

2. Сведения о характерных точках границ объекта							
Обозначение характерных точек границ	Существующие координаты, м		Измененные (уточненные) координаты, м		Метод определения координат характерной точки	Средняя квадратическая погрешность положения характерной точки (Mt), м	Описание обозначения точки на местности (при наличии)
	X	Y	X	Y			
1	2	3	4	5	6	7	8
488	-	-	347458.94	1267423.69	Картометрический метод	0.1	-
489	-	-	347466.70	1267416.80	Картометрический метод	0.1	-
490	-	-	347466.33	1267414.88	Картометрический метод	0.1	-
491	-	-	347466.62	1267413.69	Картометрический метод	0.1	-
492	-	-	347467.65	1267411.65	Картометрический метод	0.1	-
493	-	-	347476.94	1267402.94	Картометрический метод	0.1	-
494	-	-	347479.74	1267402.80	Картометрический метод	0.1	-
495	-	-	347482.57	1267402.65	Картометрический метод	0.1	-
496	-	-	347485.85	1267401.61	Картометрический метод	0.1	-
497	-	-	347488.09	1267402.06	Картометрический метод	0.1	-
498	-	-	347490.63	1267403.40	Картометрический метод	0.1	-
499	-	-	347493.46	1267406.23	Картометрический метод	0.1	-
500	-	-	347495.85	1267407.28	Картометрический метод	0.1	-
501	-	-	347499.28	1267406.23	Картометрический метод	0.1	-
502	-	-	347501.37	1267404.00	Картометрический метод	0.1	-
503	-	-	347501.37	1267401.91	Картометрический метод	0.1	-
504	-	-	347499.13	1267398.33	Картометрический метод	0.1	-
505	-	-	347498.83	1267396.39	Картометрический метод	0.1	-
506	-	-	347499.87	1267395.35	Картометрический метод	0.1	-
507	-	-	347501.37	1267394.60	Картометрический метод	0.1	-
508	-	-	347504.35	1267393.11	Картометрический метод	0.1	-
509	-	-	347505.54	1267391.62	Картометрический метод	0.1	-
510	-	-	347506.73	1267388.34	Картометрический метод	0.1	-
511	-	-	347506.14	1267385.36	Картометрический метод	0.1	-
512	-	-	347503.75	1267381.04	Картометрический метод	0.1	-
513	-	-	347501.37	1267379.55	Картометрический метод	0.1	-

2. Сведения о характерных точках границ объекта							
Обозначение характерных точек границ	Существующие координаты, м		Измененные (уточненные) координаты, м		Метод определения координат характерной точки	Средняя квадратическая погрешность положения характерной точки (M _t), м	Описание обозначения точки на местности (при наличии)
	X	Y	X	Y			
1	2	3	4	5	6	7	8
514	-	-	347498.23	1267379.10	Картометрический метод	0.1	-
515	-	-	347495.70	1267378.21	Картометрический метод	0.1	-
516	-	-	347491.67	1267375.52	Картометрический метод	0.1	-
517	-	-	347484.66	1267370.01	Картометрический метод	0.1	-
518	-	-	347482.57	1267368.82	Картометрический метод	0.1	-
519	-	-	347481.96	1267369.00	Картометрический метод	0.1	-
520	-	-	347477.62	1267360.28	Картометрический метод	0.1	-
521	-	-	347490.21	1267343.25	Картометрический метод	0.1	-
522	-	-	347502.00	1267344.51	Картометрический метод	0.1	-
523	-	-	347507.80	1267347.92	Картометрический метод	0.1	-
524	-	-	347520.89	1267358.06	Картометрический метод	0.1	-
525	-	-	347528.77	1267365.11	Картометрический метод	0.1	-
526	-	-	347538.12	1267375.72	Картометрический метод	0.1	-
527	-	-	347534.87	1267379.66	Картометрический метод	0.1	-
528	-	-	347527.65	1267386.87	Картометрический метод	0.1	-
529	-	-	347517.41	1267394.97	Картометрический метод	0.1	-
530	-	-	347514.77	1267396.89	Картометрический метод	0.1	-
531	-	-	347510.62	1267399.91	Картометрический метод	0.1	-
532	-	-	347510.99	1267400.48	Картометрический метод	0.1	-
458	-	-	347507.59	1267402.88	Картометрический метод	0.1	-
533	-	-	347512.86	1267529.49	Картометрический метод	0.1	-
534	-	-	347509.96	1267529.16	Картометрический метод	0.1	-
535	-	-	347507.27	1267529.70	Картометрический метод	0.1	-
536	-	-	347504.69	1267531.21	Картометрический метод	0.1	-
537	-	-	347502.97	1267533.68	Картометрический метод	0.1	-
538	-	-	347502.22	1267536.58	Картометрический метод	0.1	-

2. Сведения о характерных точках границ объекта							
Обозначение характерных точек границ	Существующие координаты, м		Измененные (уточненные) координаты, м		Метод определения координат характерной точки	Средняя квадратическая погрешность положения характерной точки (Mt), м	Описание обозначения точки на местности (при наличии)
	X	Y	X	Y			
1	2	3	4	5	6	7	8
539	-	-	347502.57	1267539.40	Картометрический метод	0.1	-
540	-	-	347495.08	1267530.13	Картометрический метод	0.1	-
541	-	-	347458.50	1267484.90	Картометрический метод	0.1	-
542	-	-	347460.42	1267480.10	Картометрический метод	0.1	-
543	-	-	347463.49	1267475.77	Картометрический метод	0.1	-
544	-	-	347472.25	1267465.94	Картометрический метод	0.1	-
545	-	-	347476.08	1267460.36	Картометрический метод	0.1	-
546	-	-	347477.30	1267456.17	Картометрический метод	0.1	-
547	-	-	347477.84	1267452.88	Картометрический метод	0.1	-
548	-	-	347477.95	1267448.44	Картометрический метод	0.1	-
549	-	-	347478.06	1267441.37	Картометрический метод	0.1	-
550	-	-	347478.69	1267436.51	Картометрический метод	0.1	-
551	-	-	347481.03	1267430.25	Картометрический метод	0.1	-
552	-	-	347484.32	1267424.00	Картометрический метод	0.1	-
553	-	-	347491.55	1267416.34	Картометрический метод	0.1	-
554	-	-	347508.19	1267403.69	Картометрический метод	0.1	-
555	-	-	347511.53	1267401.33	Картометрический метод	0.1	-
556	-	-	347512.23	1267402.42	Картометрический метод	0.1	-
557	-	-	347518.97	1267397.06	Картометрический метод	0.1	-
558	-	-	347521.05	1267395.41	Картометрический метод	0.1	-
559	-	-	347529.38	1267388.82	Картометрический метод	0.1	-
560	-	-	347536.79	1267381.41	Картометрический метод	0.1	-
561	-	-	347539.87	1267377.70	Картометрический метод	0.1	-
562	-	-	347542.02	1267380.14	Картометрический метод	0.1	-
563	-	-	347540.18	1267383.32	Картометрический метод	0.1	-
564	-	-	347538.89	1267385.48	Картометрический метод	0.1	-

2. Сведения о характерных точках границ объекта							
Обозначение характерных точек границ	Существующие координаты, м		Измененные (уточненные) координаты, м		Метод определения координат характерной точки	Средняя квадратическая погрешность положения характерной точки (Mt), м	Описание обозначения точки на местности (при наличии)
	X	Y	X	Y			
1	2	3	4	5	6	7	8
565	-	-	347550.62	1267401.71	Картометрический метод	0.1	-
566	-	-	347555.35	1267406.22	Картометрический метод	0.1	-
567	-	-	347559.76	1267411.27	Картометрический метод	0.1	-
568	-	-	347560.83	1267413.96	Картометрический метод	0.1	-
569	-	-	347560.83	1267416.43	Картометрический метод	0.1	-
570	-	-	347559.97	1267418.15	Картометрический метод	0.1	-
571	-	-	347557.93	1267419.44	Картометрический метод	0.1	-
572	-	-	347551.13	1267424.33	Картометрический метод	0.1	-
573	-	-	347553.63	1267427.07	Картометрический метод	0.1	-
574	-	-	347558.90	1267433.84	Картометрический метод	0.1	-
575	-	-	347562.77	1267438.14	Картометрический метод	0.1	-
576	-	-	347565.47	1267440.65	Картометрический метод	0.1	-
577	-	-	347562.01	1267443.05	Картометрический метод	0.1	-
578	-	-	347538.56	1267461.76	Картометрический метод	0.1	-
579	-	-	347532.65	1267466.06	Картометрический метод	0.1	-
580	-	-	347528.88	1267467.78	Картометрический метод	0.1	-
581	-	-	347525.55	1267468.32	Картометрический метод	0.1	-
582	-	-	347522.97	1267469.18	Картометрический метод	0.1	-
583	-	-	347520.71	1267471.11	Картометрический метод	0.1	-
584	-	-	347519.53	1267473.48	Картометрический метод	0.1	-
585	-	-	347519.32	1267476.27	Картометрический метод	0.1	-
586	-	-	347520.18	1267479.17	Картометрический метод	0.1	-
587	-	-	347521.22	1267480.48	Картометрический метод	0.1	-
588	-	-	347522.33	1267481.75	Картометрический метод	0.1	-
589	-	-	347524.37	1267483.58	Картометрический метод	0.1	-
590	-	-	347525.66	1267485.51	Картометрический метод	0.1	-

2. Сведения о характерных точках границ объекта							
Обозначение характерных точек границ	Существующие координаты, м		Измененные (уточненные) координаты, м		Метод определения координат характерной точки	Средняя квадратическая погрешность положения характерной точки (Mt), м	Описание обозначения точки на местности (при наличии)
	X	Y	X	Y			
1	2	3	4	5	6	7	8
591	-	-	347526.20	1267487.99	Картометрический метод	0.1	-
592	-	-	347525.99	1267497.55	Картометрический метод	0.1	-
593	-	-	347526.69	1267506.94	Картометрический метод	0.1	-
594	-	-	347526.25	1267524.87	Картометрический метод	0.1	-
595	-	-	347525.23	1267527.65	Картометрический метод	0.1	-
596	-	-	347524.27	1267530.40	Картометрический метод	0.1	-
533	-	-	347512.86	1267529.49	Картометрический метод	0.1	-
597	-	-	347949.85	1267948.64	Картометрический метод	0.1	-
598	-	-	347949.55	1267948.59	Картометрический метод	0.1	-
599	-	-	347947.48	1267949.85	Картометрический метод	0.1	-
600	-	-	347941.44	1267953.52	Картометрический метод	0.1	-
601	-	-	347937.13	1267956.44	Картометрический метод	0.1	-
602	-	-	347935.10	1267961.70	Картометрический метод	0.1	-
603	-	-	347936.81	1267968.32	Картометрический метод	0.1	-
604	-	-	347940.30	1267972.92	Картометрический метод	0.1	-
605	-	-	347945.30	1267979.49	Картометрический метод	0.1	-
606	-	-	347947.55	1267982.65	Картометрический метод	0.1	-
607	-	-	347946.88	1267984.46	Картометрический метод	0.1	-
608	-	-	347945.52	1267987.61	Картометрический метод	0.1	-
609	-	-	347943.04	1267990.32	Картометрический метод	0.1	-
610	-	-	347941.69	1267991.67	Картометрический метод	0.1	-
611	-	-	347940.33	1267992.35	Картометрический метод	0.1	-
612	-	-	347937.70	1267991.45	Картометрический метод	0.1	-
613	-	-	347933.04	1267993.91	Картометрический метод	0.1	-
614	-	-	347929.56	1267996.18	Картометрический метод	0.1	-
615	-	-	347919.09	1268002.98	Картометрический метод	0.1	-

2. Сведения о характерных точках границ объекта							
Обозначение характерных точек границ	Существующие координаты, м		Измененные (уточненные) координаты, м		Метод определения координат характерной точки	Средняя квадратическая погрешность положения характерной точки (Mt), м	Описание обозначения точки на местности (при наличии)
	X	Y	X	Y			
1	2	3	4	5	6	7	8
616	-	-	347918.51	1268002.20	Картометрический метод	0.1	-
617	-	-	347916.93	1268000.62	Картометрический метод	0.1	-
618	-	-	347915.35	1267999.50	Картометрический метод	0.1	-
619	-	-	347913.77	1267998.82	Картометрический метод	0.1	-
620	-	-	347911.06	1267997.47	Картометрический метод	0.1	-
621	-	-	347908.35	1267998.14	Картометрический метод	0.1	-
622	-	-	347905.64	1268000.85	Картометрический метод	0.1	-
623	-	-	347904.52	1268003.56	Картометрический метод	0.1	-
624	-	-	347904.06	1268006.26	Картометрический метод	0.1	-
625	-	-	347903.16	1268008.52	Картометрический метод	0.1	-
626	-	-	347901.58	1268009.87	Картометрический метод	0.1	-
627	-	-	347899.55	1268011.00	Картометрический метод	0.1	-
628	-	-	347897.75	1268013.25	Картометрический метод	0.1	-
629	-	-	347896.84	1268014.61	Картометрический метод	0.1	-
630	-	-	347896.98	1268015.98	Картометрический метод	0.1	-
631	-	-	347884.08	1268023.05	Картометрический метод	0.1	-
632	-	-	347882.58	1268021.14	Картометрический метод	0.1	-
633	-	-	347889.01	1268017.72	Картометрический метод	0.1	-
634	-	-	347891.49	1268015.01	Картометрический метод	0.1	-
635	-	-	347891.04	1268012.76	Картометрический метод	0.1	-
636	-	-	347890.14	1268011.18	Картометрический метод	0.1	-
637	-	-	347887.88	1268009.60	Картометрический метод	0.1	-
638	-	-	347885.17	1268010.28	Картометрический метод	0.1	-
639	-	-	347883.59	1268011.86	Картометрический метод	0.1	-
640	-	-	347882.02	1268012.31	Картометрический метод	0.1	-
641	-	-	347879.31	1268012.53	Картометрический метод	0.1	-

2. Сведения о характерных точках границ объекта							
Обозначение характерных точек границ	Существующие координаты, м		Измененные (уточненные) координаты, м		Метод определения координат характерной точки	Средняя квадратическая погрешность положения характерной точки (Mt), м	Описание обозначения точки на местности (при наличии)
	X	Y	X	Y			
1	2	3	4	5	6	7	8
642	-	-	347877.95	1268013.21	Картометрический метод	0.1	-
643	-	-	347876.81	1268013.77	Картометрический метод	0.1	-
644	-	-	347822.25	1267944.10	Картометрический метод	0.1	-
645	-	-	347824.36	1267944.39	Картометрический метод	0.1	-
646	-	-	347830.68	1267943.94	Картометрический метод	0.1	-
647	-	-	347836.77	1267942.58	Картометрический метод	0.1	-
648	-	-	347842.41	1267939.43	Картометрический метод	0.1	-
649	-	-	347843.72	1267938.57	Картометрический метод	0.1	-
650	-	-	347845.25	1267938.62	Картометрический метод	0.1	-
651	-	-	347850.30	1267938.76	Картометрический метод	0.1	-
652	-	-	347857.96	1267938.25	Картометрический метод	0.1	-
653	-	-	347861.54	1267937.10	Картометрический метод	0.1	-
654	-	-	347864.09	1267934.17	Картометрический метод	0.1	-
655	-	-	347864.56	1267931.72	Картометрический метод	0.1	-
656	-	-	347872.03	1267930.53	Картометрический метод	0.1	-
657	-	-	347872.35	1267932.49	Картометрический метод	0.1	-
658	-	-	347873.27	1267934.80	Картометрический метод	0.1	-
659	-	-	347874.80	1267938.66	Картометрический метод	0.1	-
660	-	-	347878.97	1267949.17	Картометрический метод	0.1	-
661	-	-	347881.83	1267959.57	Картометрический метод	0.1	-
662	-	-	347884.57	1267957.71	Картометрический метод	0.1	-
663	-	-	347883.21	1267952.05	Картометрический метод	0.1	-
664	-	-	347876.56	1267936.01	Картометрический метод	0.1	-
665	-	-	347875.32	1267931.65	Картометрический метод	0.1	-
666	-	-	347875.17	1267929.58	Картометрический метод	0.1	-
667	-	-	347875.95	1267925.81	Картометрический метод	0.1	-

2. Сведения о характерных точках границ объекта							
Обозначение характерных точек границ	Существующие координаты, м		Измененные (уточненные) координаты, м		Метод определения координат характерной точки	Средняя квадратическая погрешность положения характерной точки (Mt), м	Описание обозначения точки на местности (при наличии)
	X	Y	X	Y			
1	2	3	4	5	6	7	8
668	-	-	347876.59	1267921.62	Картометрический метод	0.1	-
669	-	-	347877.31	1267919.06	Картометрический метод	0.1	-
670	-	-	347877.68	1267918.63	Картометрический метод	0.1	-
671	-	-	347879.30	1267916.78	Картометрический метод	0.1	-
672	-	-	347885.69	1267911.99	Картометрический метод	0.1	-
673	-	-	347923.04	1267886.00	Картометрический метод	0.1	-
674	-	-	347938.81	1267876.67	Картометрический метод	0.1	-
675	-	-	347949.70	1267891.12	Картометрический метод	0.1	-
676	-	-	347959.52	1267905.75	Картометрический метод	0.1	-
677	-	-	347971.01	1267922.59	Картометрический метод	0.1	-
678	-	-	347973.24	1267925.34	Картометрический метод	0.1	-
679	-	-	347975.51	1267927.41	Картометрический метод	0.1	-
680	-	-	347967.40	1267935.60	Картометрический метод	0.1	-
681	-	-	347964.46	1267937.78	Картометрический метод	0.1	-
597	-	-	347949.85	1267948.64	Картометрический метод	0.1	-
682	-	-	348714.07	1269012.80	Картометрический метод	0.1	-
683	-	-	348703.29	1269000.93	Картометрический метод	0.1	-
684	-	-	348693.29	1268987.35	Картометрический метод	0.1	-
685	-	-	348681.15	1268974.84	Картометрический метод	0.1	-
686	-	-	348680.91	1268974.89	Картометрический метод	0.1	-
687	-	-	348679.79	1268975.40	Картометрический метод	0.1	-
688	-	-	348679.18	1268975.60	Картометрический метод	0.1	-
689	-	-	348678.37	1268975.80	Картометрический метод	0.1	-
690	-	-	348676.85	1268975.80	Картометрический метод	0.1	-
691	-	-	348675.53	1268975.50	Картометрический метод	0.1	-
692	-	-	348672.80	1268974.18	Картометрический метод	0.1	-

2. Сведения о характерных точках границ объекта							
Обозначение характерных точек границ	Существующие координаты, м		Измененные (уточненные) координаты, м		Метод определения координат характерной точки	Средняя квадратическая погрешность положения характерной точки (Mt), м	Описание обозначения точки на местности (при наличии)
	X	Y	X	Y			
1	2	3	4	5	6	7	8
693	-	-	348671.38	1268973.37	Картометрический метод	0.1	-
694	-	-	348669.85	1268972.46	Картометрический метод	0.1	-
695	-	-	348668.94	1268970.94	Картометрический метод	0.1	-
696	-	-	348668.23	1268969.11	Картометрический метод	0.1	-
697	-	-	348668.03	1268967.90	Картометрический метод	0.1	-
698	-	-	348668.13	1268966.17	Картометрический метод	0.1	-
699	-	-	348667.93	1268964.04	Картометрический метод	0.1	-
700	-	-	348667.42	1268963.34	Картометрический метод	0.1	-
701	-	-	348666.51	1268963.13	Картометрический метод	0.1	-
702	-	-	348664.78	1268962.93	Картометрический метод	0.1	-
703	-	-	348663.97	1268962.83	Картометрический метод	0.1	-
704	-	-	348663.06	1268962.22	Картометрический метод	0.1	-
705	-	-	348661.84	1268961.11	Картометрический метод	0.1	-
706	-	-	348660.93	1268959.69	Картометрический метод	0.1	-
707	-	-	348660.02	1268957.25	Картометрический метод	0.1	-
708	-	-	348659.61	1268956.04	Картометрический метод	0.1	-
709	-	-	348659.71	1268955.33	Картометрический метод	0.1	-
710	-	-	348659.71	1268954.52	Картометрический метод	0.1	-
711	-	-	348662.88	1268944.29	Картометрический метод	0.1	-
712	-	-	348657.22	1268938.22	Картометрический метод	0.1	-
713	-	-	348661.47	1268926.29	Картометрический метод	0.1	-
714	-	-	348665.88	1268922.41	Картометрический метод	0.1	-
715	-	-	348678.18	1268920.01	Картометрический метод	0.1	-
716	-	-	348686.32	1268928.67	Картометрический метод	0.1	-
717	-	-	348694.69	1268925.53	Картометрический метод	0.1	-
718	-	-	348699.70	1268921.14	Картометрический метод	0.1	-

2. Сведения о характерных точках границ объекта							
Обозначение характерных точек границ	Существующие координаты, м		Измененные (уточненные) координаты, м		Метод определения координат характерной точки	Средняя квадратическая погрешность положения характерной точки (Mt), м	Описание обозначения точки на местности (при наличии)
	X	Y	X	Y			
1	2	3	4	5	6	7	8
719	-	-	348700.35	1268920.40	Картометрический метод	0.1	-
720	-	-	348700.61	1268920.47	Картометрический метод	0.1	-
721	-	-	348704.03	1268920.47	Картометрический метод	0.1	-
722	-	-	348707.44	1268921.15	Картометрический метод	0.1	-
723	-	-	348711.31	1268922.52	Картометрический метод	0.1	-
724	-	-	348714.73	1268922.97	Картометрический метод	0.1	-
725	-	-	348718.82	1268923.66	Картометрический метод	0.1	-
726	-	-	348721.33	1268923.88	Картометрический метод	0.1	-
727	-	-	348727.02	1268924.34	Картометрический метод	0.1	-
728	-	-	348729.29	1268922.97	Картометрический метод	0.1	-
729	-	-	348730.49	1268924.06	Картометрический метод	0.1	-
730	-	-	348737.23	1268919.44	Картометрический метод	0.1	-
731	-	-	348737.45	1268919.32	Картометрический метод	0.1	-
732	-	-	348738.21	1268917.96	Картометрический метод	0.1	-
733	-	-	348741.48	1268921.25	Картометрический метод	0.1	-
734	-	-	348741.64	1268921.21	Картометрический метод	0.1	-
735	-	-	348742.63	1268921.21	Картометрический метод	0.1	-
736	-	-	348743.94	1268921.21	Картометрический метод	0.1	-
737	-	-	348752.87	1268923.69	Картометрический метод	0.1	-
738	-	-	348770.28	1268929.70	Картометрический метод	0.1	-
739	-	-	348775.08	1268931.21	Картометрический метод	0.1	-
740	-	-	348778.66	1268932.55	Картометрический метод	0.1	-
741	-	-	348780.10	1268933.07	Картометрический метод	0.1	-
742	-	-	348781.60	1268934.04	Картометрический метод	0.1	-
743	-	-	348782.53	1268935.57	Картометрический метод	0.1	-
744	-	-	348784.09	1268940.27	Картометрический метод	0.1	-

2. Сведения о характерных точках границ объекта							
Обозначение характерных точек границ	Существующие координаты, м		Измененные (уточненные) координаты, м		Метод определения координат характерной точки	Средняя квадратическая погрешность положения характерной точки (Mt), м	Описание обозначения точки на местности (при наличии)
	X	Y	X	Y			
1	2	3	4	5	6	7	8
745	-	-	348784.92	1268942.22	Картометрический метод	0.1	-
746	-	-	348786.53	1268946.05	Картометрический метод	0.1	-
747	-	-	348787.87	1268948.81	Картометрический метод	0.1	-
748	-	-	348789.21	1268951.40	Картометрический метод	0.1	-
749	-	-	348790.87	1268953.89	Картометрический метод	0.1	-
750	-	-	348792.13	1268955.67	Картометрический метод	0.1	-
751	-	-	348793.42	1268957.06	Картометрический метод	0.1	-
752	-	-	348795.80	1268959.34	Картометрический метод	0.1	-
753	-	-	348730.91	1269009.67	Картометрический метод	0.1	-
754	-	-	348729.90	1269011.26	Картометрический метод	0.1	-
755	-	-	348728.58	1269012.98	Картометрический метод	0.1	-
756	-	-	348727.97	1269014.31	Картометрический метод	0.1	-
757	-	-	348727.97	1269015.06	Картометрический метод	0.1	-
758	-	-	348727.81	1269015.85	Картометрический метод	0.1	-
759	-	-	348727.36	1269016.76	Картометрический метод	0.1	-
760	-	-	348726.11	1269018.42	Картометрический метод	0.1	-
761	-	-	348721.99	1269023.33	Картометрический метод	0.1	-
762	-	-	348721.78	1269024.07	Картометрический метод	0.1	-
763	-	-	348721.91	1269024.99	Картометрический метод	0.1	-
764	-	-	348721.61	1269026.50	Картометрический метод	0.1	-
765	-	-	348720.63	1269028.18	Картометрический метод	0.1	-
766	-	-	348719.67	1269029.97	Картометрический метод	0.1	-
767	-	-	348718.87	1269030.94	Картометрический метод	0.1	-
768	-	-	348716.70	1269033.39	Картометрический метод	0.1	-
769	-	-	348713.92	1269035.97	Картометрический метод	0.1	-
770	-	-	348702.22	1269027.11	Картометрический метод	0.1	-

2. Сведения о характерных точках границ объекта							
Обозначение характерных точек границ	Существующие координаты, м		Измененные (уточненные) координаты, м		Метод определения координат характерной точки	Средняя квадратическая погрешность положения характерной точки (Mt), м	Описание обозначения точки на местности (при наличии)
	X	Y	X	Y			
1	2	3	4	5	6	7	8
682	-	-	348714.07	1269012.80	Картометрический метод	0.1	-
771	-	-	348790.28	1270045.21	Картометрический метод	0.1	-
772	-	-	348765.14	1270036.61	Картометрический метод	0.1	-
773	-	-	348756.33	1270038.21	Картометрический метод	0.1	-
774	-	-	348747.21	1270050.16	Картометрический метод	0.1	-
775	-	-	348740.16	1270053.42	Картометрический метод	0.1	-
776	-	-	348626.48	1270020.31	Картометрический метод	0.1	-
777	-	-	348622.85	1270016.09	Картометрический метод	0.1	-
778	-	-	348627.46	1269996.74	Картометрический метод	0.1	-
779	-	-	348636.81	1269964.28	Картометрический метод	0.1	-
780	-	-	348630.16	1269957.12	Картометрический метод	0.1	-
781	-	-	348630.57	1269954.90	Картометрический метод	0.1	-
782	-	-	348634.36	1269957.16	Картометрический метод	0.1	-
783	-	-	348640.95	1269960.00	Картометрический метод	0.1	-
784	-	-	348644.47	1269961.26	Картометрический метод	0.1	-
785	-	-	348643.61	1269962.76	Картометрический метод	0.1	-
786	-	-	348652.57	1269966.61	Картометрический метод	0.1	-
787	-	-	348665.64	1269970.79	Картометрический метод	0.1	-
788	-	-	348683.01	1269976.35	Картометрический метод	0.1	-
789	-	-	348686.74	1269977.05	Картометрический метод	0.1	-
790	-	-	348689.94	1269977.48	Картометрический метод	0.1	-
791	-	-	348696.10	1269979.33	Картометрический метод	0.1	-
792	-	-	348704.00	1269981.73	Картометрический метод	0.1	-
793	-	-	348709.08	1269983.28	Картометрический метод	0.1	-
794	-	-	348715.68	1269985.33	Картометрический метод	0.1	-
795	-	-	348727.44	1269988.93	Картометрический метод	0.1	-

2. Сведения о характерных точках границ объекта							
Обозначение характерных точек границ	Существующие координаты, м		Измененные (уточненные) координаты, м		Метод определения координат характерной точки	Средняя квадратическая погрешность положения характерной точки (Mt), м	Описание обозначения точки на местности (при наличии)
	X	Y	X	Y			
1	2	3	4	5	6	7	8
796	-	-	348730.49	1269989.40	Картометрический метод	0.1	-
797	-	-	348736.68	1269990.71	Картометрический метод	0.1	-
798	-	-	348753.61	1269994.29	Картометрический метод	0.1	-
799	-	-	348755.72	1269994.76	Картометрический метод	0.1	-
800	-	-	348760.66	1269995.93	Картометрический метод	0.1	-
801	-	-	348763.33	1269996.60	Картометрический метод	0.1	-
802	-	-	348815.71	1270011.29	Картометрический метод	0.1	-
803	-	-	348816.79	1270011.71	Картометрический метод	0.1	-
804	-	-	348826.83	1270014.93	Картометрический метод	0.1	-
805	-	-	348831.37	1270016.52	Картометрический метод	0.1	-
806	-	-	348833.67	1270017.67	Картометрический метод	0.1	-
807	-	-	348841.94	1270022.60	Картометрический метод	0.1	-
808	-	-	348843.14	1270023.46	Картометрический метод	0.1	-
809	-	-	348837.18	1270029.54	Картометрический метод	0.1	-
810	-	-	348835.78	1270029.91	Картометрический метод	0.1	-
811	-	-	348834.31	1270030.40	Картометрический метод	0.1	-
812	-	-	348832.34	1270031.42	Картометрический метод	0.1	-
813	-	-	348830.48	1270032.37	Картометрический метод	0.1	-
814	-	-	348828.98	1270033.12	Картометрический метод	0.1	-
815	-	-	348828.43	1270033.53	Картометрический метод	0.1	-
816	-	-	348826.77	1270034.86	Картометрический метод	0.1	-
817	-	-	348826.10	1270035.03	Картометрический метод	0.1	-
818	-	-	348824.69	1270035.36	Картометрический метод	0.1	-
819	-	-	348823.69	1270035.94	Картометрический метод	0.1	-
820	-	-	348822.78	1270036.35	Картометрический метод	0.1	-
821	-	-	348821.28	1270036.69	Картометрический метод	0.1	-

2. Сведения о характерных точках границ объекта							
Обозначение характерных точек границ	Существующие координаты, м		Измененные (уточненные) координаты, м		Метод определения координат характерной точки	Средняя квадратическая погрешность положения характерной точки (Mt), м	Описание обозначения точки на местности (при наличии)
	X	Y	X	Y			
1	2	3	4	5	6	7	8
822	-	-	348820.06	1270036.84	Картометрический метод	0.1	-
823	-	-	348817.64	1270036.97	Картометрический метод	0.1	-
824	-	-	348817.48	1270036.96	Картометрический метод	0.1	-
825	-	-	348816.95	1270037.10	Картометрический метод	0.1	-
826	-	-	348816.46	1270037.27	Картометрический метод	0.1	-
827	-	-	348816.12	1270037.35	Картометрический метод	0.1	-
828	-	-	348815.37	1270037.60	Картометрический метод	0.1	-
829	-	-	348815.04	1270037.68	Картометрический метод	0.1	-
830	-	-	348814.48	1270037.75	Картометрический метод	0.1	-
831	-	-	348813.54	1270038.10	Картометрический метод	0.1	-
832	-	-	348812.63	1270038.77	Картометрический метод	0.1	-
833	-	-	348801.44	1270049.41	Картометрический метод	0.1	-
771	-	-	348790.28	1270045.21	Картометрический метод	0.1	-
834	-	-	348836.53	1270063.52	Картометрический метод	0.1	-
835	-	-	348860.21	1270049.05	Картометрический метод	0.1	-
836	-	-	348861.71	1270048.04	Картометрический метод	0.1	-
837	-	-	348867.12	1270057.92	Картометрический метод	0.1	-
838	-	-	348870.72	1270064.51	Картометрический метод	0.1	-
839	-	-	348871.80	1270066.44	Картометрический метод	0.1	-
840	-	-	348872.95	1270068.16	Картометрический метод	0.1	-
841	-	-	348873.55	1270069.48	Картометрический метод	0.1	-
842	-	-	348874.70	1270071.12	Картометрический метод	0.1	-
843	-	-	348875.76	1270072.54	Картометрический метод	0.1	-
844	-	-	348876.56	1270073.68	Картометрический метод	0.1	-
845	-	-	348877.74	1270075.58	Картометрический метод	0.1	-
846	-	-	348879.24	1270077.65	Картометрический метод	0.1	-

2. Сведения о характерных точках границ объекта							
Обозначение характерных точек границ	Существующие координаты, м		Измененные (уточненные) координаты, м		Метод определения координат характерной точки	Средняя квадратическая погрешность положения характерной точки (Mt), м	Описание обозначения точки на местности (при наличии)
	X	Y	X	Y			
1	2	3	4	5	6	7	8
847	-	-	348879.79	1270078.71	Картометрический метод	0.1	-
848	-	-	348881.24	1270080.77	Картометрический метод	0.1	-
849	-	-	348882.33	1270082.46	Картометрический метод	0.1	-
850	-	-	348883.58	1270083.96	Картометрический метод	0.1	-
851	-	-	348885.14	1270085.64	Картометрический метод	0.1	-
852	-	-	348886.39	1270087.00	Картометрический метод	0.1	-
853	-	-	348887.59	1270087.97	Картометрический метод	0.1	-
854	-	-	348888.80	1270089.18	Картометрический метод	0.1	-
855	-	-	348890.88	1270090.62	Картометрический метод	0.1	-
856	-	-	348883.82	1270090.44	Картометрический метод	0.1	-
857	-	-	348878.24	1270090.19	Картометрический метод	0.1	-
858	-	-	348875.56	1270090.06	Картометрический метод	0.1	-
859	-	-	348868.21	1270088.56	Картометрический метод	0.1	-
860	-	-	348832.46	1270066.00	Картометрический метод	0.1	-
834	-	-	348836.53	1270063.52	Картометрический метод	0.1	-
861	-	-	348808.65	1267067.47	Картометрический метод	0.1	-
862	-	-	348821.18	1267063.77	Картометрический метод	0.1	-
863	-	-	348814.60	1267042.13	Картометрический метод	0.1	-
864	-	-	348830.99	1267036.58	Картометрический метод	0.1	-
865	-	-	348832.84	1267035.95	Картометрический метод	0.1	-
866	-	-	348843.04	1267032.66	Картометрический метод	0.1	-
867	-	-	348843.86	1267033.48	Картометрический метод	0.1	-
868	-	-	348846.41	1267044.64	Картометрический метод	0.1	-
869	-	-	348850.84	1267057.73	Картометрический метод	0.1	-
870	-	-	348869.81	1267109.53	Картометрический метод	0.1	-
871	-	-	348882.07	1267101.10	Картометрический метод	0.1	-

2. Сведения о характерных точках границ объекта							
Обозначение характерных точек границ	Существующие координаты, м		Измененные (уточненные) координаты, м		Метод определения координат характерной точки	Средняя квадратическая погрешность положения характерной точки (Mt), м	Описание обозначения точки на местности (при наличии)
	X	Y	X	Y			
1	2	3	4	5	6	7	8
872	-	-	348882.67	1267102.99	Картометрический метод	0.1	-
873	-	-	348889.86	1267125.87	Картометрический метод	0.1	-
874	-	-	348892.21	1267133.35	Картометрический метод	0.1	-
875	-	-	348892.62	1267139.06	Картометрический метод	0.1	-
876	-	-	348891.46	1267142.90	Картометрический метод	0.1	-
877	-	-	348887.17	1267147.60	Картометрический метод	0.1	-
878	-	-	348872.83	1267158.33	Картометрический метод	0.1	-
879	-	-	348862.20	1267163.22	Картометрический метод	0.1	-
880	-	-	348860.39	1267163.59	Картометрический метод	0.1	-
881	-	-	348843.02	1267118.87	Картометрический метод	0.1	-
882	-	-	348823.03	1267079.32	Картометрический метод	0.1	-
861	-	-	348808.65	1267067.47	Картометрический метод	0.1	-
883	-	-	348903.27	1270092.33	Картометрический метод	0.1	-
884	-	-	348900.98	1270091.76	Картометрический метод	0.1	-
885	-	-	348896.67	1270090.37	Картометрический метод	0.1	-
886	-	-	348894.20	1270089.47	Картометрический метод	0.1	-
887	-	-	348891.86	1270088.14	Картометрический метод	0.1	-
888	-	-	348890.48	1270087.18	Картометрический метод	0.1	-
889	-	-	348889.33	1270086.03	Картометрический метод	0.1	-
890	-	-	348888.17	1270085.10	Картометрический метод	0.1	-
891	-	-	348887.06	1270083.88	Картометрический метод	0.1	-
892	-	-	348885.54	1270082.24	Картометрический метод	0.1	-
893	-	-	348884.43	1270080.92	Картометрический метод	0.1	-
894	-	-	348883.40	1270079.31	Картометрический метод	0.1	-
895	-	-	348882.01	1270077.35	Картометрический метод	0.1	-
896	-	-	348881.46	1270076.29	Картометрический метод	0.1	-

2. Сведения о характерных точках границ объекта							
Обозначение характерных точек границ	Существующие координаты, м		Измененные (уточненные) координаты, м		Метод определения координат характерной точки	Средняя квадратическая погрешность положения характерной точки (Mt), м	Описание обозначения точки на местности (при наличии)
	X	Y	X	Y			
1	2	3	4	5	6	7	8
897	-	-	348879.90	1270074.12	Картометрический метод	0.1	-
898	-	-	348878.72	1270072.24	Картометрический метод	0.1	-
899	-	-	348877.86	1270071.02	Картометрический метод	0.1	-
900	-	-	348876.80	1270069.60	Картометрический метод	0.1	-
901	-	-	348875.81	1270068.18	Картометрический метод	0.1	-
902	-	-	348875.23	1270066.90	Картометрический метод	0.1	-
903	-	-	348874.02	1270065.08	Картометрический метод	0.1	-
904	-	-	348872.98	1270063.23	Картометрический метод	0.1	-
905	-	-	348863.88	1270046.58	Картометрический метод	0.1	-
906	-	-	348868.09	1270043.76	Картометрический метод	0.1	-
907	-	-	348863.60	1270037.54	Картометрический метод	0.1	-
908	-	-	348849.72	1270018.05	Картометрический метод	0.1	-
909	-	-	348847.81	1270018.70	Картометрический метод	0.1	-
910	-	-	348845.58	1270017.08	Картометрический метод	0.1	-
911	-	-	348836.85	1270011.87	Картометрический метод	0.1	-
912	-	-	348833.95	1270010.42	Картометрический метод	0.1	-
913	-	-	348829.05	1270008.71	Картометрический метод	0.1	-
914	-	-	348820.23	1270005.51	Картометрический метод	0.1	-
915	-	-	348818.00	1270004.81	Картометрический метод	0.1	-
916	-	-	348810.81	1270002.54	Картометрический метод	0.1	-
917	-	-	348802.18	1269999.93	Картометрический метод	0.1	-
918	-	-	348788.21	1269995.67	Картометрический метод	0.1	-
919	-	-	348777.32	1269992.69	Картометрический метод	0.1	-
920	-	-	348768.75	1269990.65	Картометрический метод	0.1	-
921	-	-	348764.97	1269990.06	Картометрический метод	0.1	-
922	-	-	348761.64	1269989.25	Картометрический метод	0.1	-

2. Сведения о характерных точках границ объекта							
Обозначение характерных точек границ	Существующие координаты, м		Измененные (уточненные) координаты, м		Метод определения координат характерной точки	Средняя квадратическая погрешность положения характерной точки (Mt), м	Описание обозначения точки на местности (при наличии)
	X	Y	X	Y			
1	2	3	4	5	6	7	8
923	-	-	348757.12	1269988.30	Картометрический метод	0.1	-
924	-	-	348755.22	1269987.88	Картометрический метод	0.1	-
925	-	-	348754.99	1269987.83	Картометрический метод	0.1	-
926	-	-	348751.28	1269987.06	Картометрический метод	0.1	-
927	-	-	348724.11	1269981.38	Картометрический метод	0.1	-
928	-	-	348710.32	1269978.44	Картометрический метод	0.1	-
929	-	-	348706.02	1269977.41	Картометрический метод	0.1	-
930	-	-	348688.53	1269971.08	Картометрический метод	0.1	-
931	-	-	348680.71	1269969.03	Картометрический метод	0.1	-
932	-	-	348677.78	1269968.13	Картометрический метод	0.1	-
933	-	-	348676.28	1269967.64	Картометрический метод	0.1	-
934	-	-	348664.45	1269963.20	Картометрический метод	0.1	-
935	-	-	348660.49	1269962.15	Картометрический метод	0.1	-
936	-	-	348655.37	1269960.79	Картометрический метод	0.1	-
937	-	-	348646.29	1269957.99	Картометрический метод	0.1	-
938	-	-	348645.75	1269958.95	Картометрический метод	0.1	-
939	-	-	348641.91	1269957.58	Картометрический метод	0.1	-
940	-	-	348635.38	1269954.78	Картометрический метод	0.1	-
941	-	-	348631.03	1269952.38	Картометрический метод	0.1	-
942	-	-	348632.17	1269946.21	Картометрический метод	0.1	-
943	-	-	348642.21	1269934.02	Картометрический метод	0.1	-
944	-	-	348658.17	1269896.55	Картометрический метод	0.1	-
945	-	-	348696.22	1269906.31	Картометрический метод	0.1	-
946	-	-	348698.18	1269923.15	Картометрический метод	0.1	-
947	-	-	348700.22	1269931.10	Картометрический метод	0.1	-
948	-	-	348806.18	1269960.03	Картометрический метод	0.1	-

2. Сведения о характерных точках границ объекта							
Обозначение характерных точек границ	Существующие координаты, м		Измененные (уточненные) координаты, м		Метод определения координат характерной точки	Средняя квадратическая погрешность положения характерной точки (Mt), м	Описание обозначения точки на местности (при наличии)
	X	Y	X	Y			
1	2	3	4	5	6	7	8
949	-	-	348814.09	1269959.24	Картометрический метод	0.1	-
950	-	-	348828.16	1269930.08	Картометрический метод	0.1	-
951	-	-	348834.18	1269927.14	Картометрический метод	0.1	-
952	-	-	348882.20	1269946.51	Картометрический метод	0.1	-
953	-	-	348879.16	1269960.23	Картометрический метод	0.1	-
954	-	-	348879.36	1269968.14	Картометрический метод	0.1	-
955	-	-	348944.05	1270008.20	Картометрический метод	0.1	-
956	-	-	348913.86	1270094.28	Картометрический метод	0.1	-
957	-	-	348908.76	1270093.50	Картометрический метод	0.1	-
883	-	-	348903.27	1270092.33	Картометрический метод	0.1	-
958	-	-	348908.35	1266876.24	Картометрический метод	0.1	-
959	-	-	348919.15	1266902.46	Картометрический метод	0.1	-
960	-	-	348920.34	1266905.20	Картометрический метод	0.1	-
961	-	-	348925.36	1266916.71	Картометрический метод	0.1	-
962	-	-	348926.44	1266918.87	Картометрический метод	0.1	-
963	-	-	348936.82	1266939.70	Картометрический метод	0.1	-
964	-	-	348938.81	1266941.19	Картометрический метод	0.1	-
965	-	-	348953.26	1266970.52	Картометрический метод	0.1	-
966	-	-	348871.73	1266995.37	Картометрический метод	0.1	-
967	-	-	348849.59	1267002.12	Картометрический метод	0.1	-
968	-	-	348810.77	1267008.87	Картометрический метод	0.1	-
969	-	-	348814.21	1266999.86	Картометрический метод	0.1	-
970	-	-	348810.35	1266987.85	Картометрический метод	0.1	-
971	-	-	348787.79	1266918.07	Картометрический метод	0.1	-
972	-	-	348795.53	1266904.19	Картометрический метод	0.1	-
973	-	-	348813.88	1266893.99	Картометрический метод	0.1	-

2. Сведения о характерных точках границ объекта							
Обозначение характерных точек границ	Существующие координаты, м		Измененные (уточненные) координаты, м		Метод определения координат характерной точки	Средняя квадратическая погрешность положения характерной точки (Mt), м	Описание обозначения точки на местности (при наличии)
	X	Y	X	Y			
1	2	3	4	5	6	7	8
974	-	-	348898.94	1266853.38	Картометрический метод	0.1	-
958	-	-	348908.35	1266876.24	Картометрический метод	0.1	-
975	-	-	349027.12	1270180.13	Картометрический метод	0.1	-
976	-	-	349011.10	1270168.12	Картометрический метод	0.1	-
977	-	-	348993.21	1270184.31	Картометрический метод	0.1	-
978	-	-	348969.28	1270164.32	Картометрический метод	0.1	-
979	-	-	348988.56	1270144.16	Картометрический метод	0.1	-
980	-	-	348980.22	1270128.26	Картометрический метод	0.1	-
981	-	-	348986.23	1270114.12	Картометрический метод	0.1	-
982	-	-	349003.21	1270088.18	Картометрический метод	0.1	-
983	-	-	349052.14	1270136.10	Картометрический метод	0.1	-
984	-	-	349060.08	1270156.03	Картометрический метод	0.1	-
975	-	-	349027.12	1270180.13	Картометрический метод	0.1	-
985	-	-	349043.05	1266603.78	Картометрический метод	0.1	-
986	-	-	349001.70	1266538.86	Картометрический метод	0.1	-
987	-	-	349001.60	1266538.10	Картометрический метод	0.1	-
988	-	-	349002.07	1266537.86	Картометрический метод	0.1	-
989	-	-	349015.25	1266530.30	Картометрический метод	0.1	-
990	-	-	349029.28	1266522.27	Картометрический метод	0.1	-
991	-	-	349025.02	1266512.20	Картометрический метод	0.1	-
992	-	-	349040.43	1266506.53	Картометрический метод	0.1	-
993	-	-	349044.38	1266513.62	Картометрический метод	0.1	-
994	-	-	349049.46	1266510.66	Картометрический метод	0.1	-
995	-	-	349057.79	1266526.59	Картометрический метод	0.1	-
996	-	-	349078.88	1266565.22	Картометрический метод	0.1	-
997	-	-	349087.23	1266579.37	Картометрический метод	0.1	-

2. Сведения о характерных точках границ объекта							
Обозначение характерных точек границ	Существующие координаты, м		Измененные (уточненные) координаты, м		Метод определения координат характерной точки	Средняя квадратическая погрешность положения характерной точки (Mt), м	Описание обозначения точки на местности (при наличии)
	X	Y	X	Y			
1	2	3	4	5	6	7	8
998	-	-	349088.99	1266580.38	Картометрический метод	0.1	-
999	-	-	349143.78	1266611.86	Картометрический метод	0.1	-
1000	-	-	349159.47	1266622.80	Картометрический метод	0.1	-
1001	-	-	349164.52	1266627.44	Картометрический метод	0.1	-
1002	-	-	349070.80	1266641.14	Картометрический метод	0.1	-
985	-	-	349043.05	1266603.78	Картометрический метод	0.1	-
1003	-	-	349155.70	1266906.81	Картометрический метод	0.1	-
1004	-	-	349145.97	1266907.06	Картометрический метод	0.1	-
1005	-	-	349141.50	1266893.25	Картометрический метод	0.1	-
1006	-	-	349161.35	1266873.20	Картометрический метод	0.1	-
1007	-	-	349170.93	1266870.82	Картометрический метод	0.1	-
1008	-	-	349174.78	1266905.27	Картометрический метод	0.1	-
1003	-	-	349155.70	1266906.81	Картометрический метод	0.1	-
1009	-	-	349172.32	1266956.23	Картометрический метод	0.1	-
1010	-	-	349172.32	1266960.58	Картометрический метод	0.1	-
1011	-	-	349171.75	1266962.48	Картометрический метод	0.1	-
1012	-	-	349170.24	1266964.18	Картометрический метод	0.1	-
1013	-	-	349169.10	1266964.94	Картометрический метод	0.1	-
1014	-	-	349168.16	1266965.64	Картометрический метод	0.1	-
1015	-	-	349167.77	1266965.60	Картометрический метод	0.1	-
1016	-	-	349165.26	1266965.13	Картометрический метод	0.1	-
1017	-	-	349165.12	1266963.05	Картометрический метод	0.1	-
1018	-	-	349163.79	1266960.96	Картометрический метод	0.1	-
1019	-	-	349161.71	1266957.36	Картометрический метод	0.1	-
1020	-	-	349159.81	1266954.90	Картометрический метод	0.1	-
1021	-	-	349156.21	1266953.58	Картометрический метод	0.1	-

2. Сведения о характерных точках границ объекта							
Обозначение характерных точек границ	Существующие координаты, м		Измененные (уточненные) координаты, м		Метод определения координат характерной точки	Средняя квадратическая погрешность положения характерной точки (Mt), м	Описание обозначения точки на местности (при наличии)
	X	Y	X	Y			
1	2	3	4	5	6	7	8
1022	-	-	349151.28	1266953.38	Картометрический метод	0.1	-
1023	-	-	349148.71	1266954.14	Картометрический метод	0.1	-
1024	-	-	349146.05	1266955.66	Картометрический метод	0.1	-
1025	-	-	349143.40	1266955.28	Картометрический метод	0.1	-
1026	-	-	349141.69	1266952.81	Картометрический метод	0.1	-
1027	-	-	349139.04	1266950.35	Картометрический метод	0.1	-
1028	-	-	349136.01	1266950.16	Картометрический метод	0.1	-
1029	-	-	349132.97	1266951.68	Картометрический метод	0.1	-
1030	-	-	349130.13	1266952.81	Картометрический метод	0.1	-
1031	-	-	349127.10	1266951.87	Картометрический метод	0.1	-
1032	-	-	349123.12	1266952.25	Картометрический метод	0.1	-
1033	-	-	349117.05	1266954.90	Картометрический метод	0.1	-
1034	-	-	349110.88	1266957.92	Картометрический метод	0.1	-
1035	-	-	349108.04	1266957.92	Картометрический метод	0.1	-
1036	-	-	349105.19	1266956.22	Картометрический метод	0.1	-
1037	-	-	349102.35	1266954.70	Картометрический метод	0.1	-
1038	-	-	349098.75	1266955.46	Картометрический метод	0.1	-
1039	-	-	349094.01	1266957.54	Картометрический метод	0.1	-
1040	-	-	349090.79	1266960.39	Картометрический метод	0.1	-
1041	-	-	349090.03	1266962.47	Картометрический метод	0.1	-
1042	-	-	349089.90	1266966.00	Картометрический метод	0.1	-
1043	-	-	349089.15	1266965.44	Картометрический метод	0.1	-
1044	-	-	349085.05	1266964.66	Картометрический метод	0.1	-
1045	-	-	349080.61	1266965.42	Картометрический метод	0.1	-
1046	-	-	349077.87	1266965.89	Картометрический метод	0.1	-
1047	-	-	349074.31	1266967.04	Картометрический метод	0.1	-

2. Сведения о характерных точках границ объекта							
Обозначение характерных точек границ	Существующие координаты, м		Измененные (уточненные) координаты, м		Метод определения координат характерной точки	Средняя квадратическая погрешность положения характерной точки (Mt), м	Описание обозначения точки на местности (при наличии)
	X	Y	X	Y			
1	2	3	4	5	6	7	8
1048	-	-	349069.10	1266969.69	Картометрический метод	0.1	-
1049	-	-	349062.48	1266975.59	Картометрический метод	0.1	-
1050	-	-	349058.82	1266979.81	Картометрический метод	0.1	-
1051	-	-	349057.36	1266982.28	Картометрический метод	0.1	-
1052	-	-	349056.65	1266984.10	Картометрический метод	0.1	-
1053	-	-	349053.10	1266986.14	Картометрический метод	0.1	-
1054	-	-	349050.81	1266990.62	Картометрический метод	0.1	-
1055	-	-	349050.48	1266991.26	Картометрический метод	0.1	-
1056	-	-	349050.10	1266995.61	Картометрический метод	0.1	-
1057	-	-	349050.29	1267001.11	Картометрический метод	0.1	-
1058	-	-	349052.75	1267007.55	Картометрический метод	0.1	-
1059	-	-	349055.60	1267012.48	Картометрический метод	0.1	-
1060	-	-	349059.77	1267017.02	Картометрический метод	0.1	-
1061	-	-	349069.24	1267020.06	Картометрический метод	0.1	-
1062	-	-	349073.73	1267023.82	Картометрический метод	0.1	-
1063	-	-	349079.04	1267030.08	Картометрический метод	0.1	-
1064	-	-	349079.68	1267032.64	Картометрический метод	0.1	-
1065	-	-	349079.99	1267033.86	Картометрический метод	0.1	-
1066	-	-	349080.37	1267038.60	Картометрический метод	0.1	-
1067	-	-	349082.26	1267040.68	Картометрический метод	0.1	-
1068	-	-	349084.35	1267041.06	Картометрический метод	0.1	-
1069	-	-	349087.38	1267040.68	Картометрический метод	0.1	-
1070	-	-	349089.47	1267040.68	Картометрический метод	0.1	-
1071	-	-	349090.22	1267041.82	Картометрический метод	0.1	-
1072	-	-	349089.09	1267044.47	Картометрический метод	0.1	-
1073	-	-	349086.62	1267046.18	Картометрический метод	0.1	-

2. Сведения о характерных точках границ объекта							
Обозначение характерных точек границ	Существующие координаты, м		Измененные (уточненные) координаты, м		Метод определения координат характерной точки	Средняя квадратическая погрешность положения характерной точки (Mt), м	Описание обозначения точки на местности (при наличии)
	X	Y	X	Y			
1	2	3	4	5	6	7	8
1074	-	-	349085.30	1267049.40	Картометрический метод	0.1	-
1075	-	-	349084.16	1267052.43	Картометрический метод	0.1	-
1076	-	-	349082.26	1267054.14	Картометрический метод	0.1	-
1077	-	-	349079.42	1267060.96	Картометрический метод	0.1	-
1078	-	-	349077.71	1267071.19	Картометрический метод	0.1	-
1079	-	-	349072.60	1267082.75	Картометрический метод	0.1	-
1080	-	-	349068.62	1267090.13	Картометрический метод	0.1	-
1081	-	-	349067.52	1267095.20	Картометрический метод	0.1	-
1082	-	-	349043.67	1267105.31	Картометрический метод	0.1	-
1083	-	-	349018.82	1267113.74	Картометрический метод	0.1	-
1084	-	-	348885.83	1267158.84	Картометрический метод	0.1	-
1085	-	-	348867.69	1267165.64	Картометрический метод	0.1	-
1086	-	-	348863.01	1267165.71	Картометрический метод	0.1	-
1087	-	-	348874.17	1267160.58	Картометрический метод	0.1	-
1088	-	-	348888.92	1267149.54	Картометрический метод	0.1	-
1089	-	-	348893.78	1267144.22	Картометрический метод	0.1	-
1090	-	-	348895.25	1267139.35	Картометрический метод	0.1	-
1091	-	-	348894.78	1267132.86	Картометрический метод	0.1	-
1092	-	-	348892.34	1267125.09	Картометрический метод	0.1	-
1093	-	-	348885.15	1267102.22	Картометрический метод	0.1	-
1094	-	-	348884.27	1267099.41	Картометрический метод	0.1	-
1095	-	-	348946.76	1267059.23	Картометрический метод	0.1	-
1096	-	-	348953.52	1267054.88	Картометрический метод	0.1	-
1097	-	-	348970.93	1267044.49	Картометрический метод	0.1	-
1098	-	-	348951.98	1266996.90	Картометрический метод	0.1	-
1099	-	-	348961.16	1266994.22	Картометрический метод	0.1	-

2. Сведения о характерных точках границ объекта							
Обозначение характерных точек границ	Существующие координаты, м		Измененные (уточненные) координаты, м		Метод определения координат характерной точки	Средняя квадратическая погрешность положения характерной точки (Mt), м	Описание обозначения точки на местности (при наличии)
	X	Y	X	Y			
1	2	3	4	5	6	7	8
1100	-	-	348964.34	1266993.04	Картометрический метод	0.1	-
1101	-	-	348965.23	1266994.84	Картометрический метод	0.1	-
1102	-	-	348970.80	1266992.78	Картометрический метод	0.1	-
1103	-	-	348979.79	1266989.45	Картометрический метод	0.1	-
1104	-	-	348995.43	1266982.34	Картометрический метод	0.1	-
1105	-	-	349010.18	1266973.97	Картометрический метод	0.1	-
1106	-	-	349014.94	1266970.54	Картометрический метод	0.1	-
1107	-	-	349016.01	1266970.09	Картометрический метод	0.1	-
1108	-	-	349051.18	1266948.76	Картометрический метод	0.1	-
1109	-	-	349063.61	1266940.86	Картометрический метод	0.1	-
1110	-	-	349065.86	1266939.61	Картометрический метод	0.1	-
1111	-	-	349079.99	1266931.79	Картометрический метод	0.1	-
1112	-	-	349095.72	1266923.73	Картометрический метод	0.1	-
1113	-	-	349106.58	1266919.27	Картометрический метод	0.1	-
1114	-	-	349113.93	1266916.87	Картометрический метод	0.1	-
1115	-	-	349120.15	1266916.14	Картометрический метод	0.1	-
1116	-	-	349131.49	1266915.74	Картометрический метод	0.1	-
1117	-	-	349142.26	1266915.69	Картометрический метод	0.1	-
1118	-	-	349151.64	1266915.64	Картометрический метод	0.1	-
1119	-	-	349166.73	1266913.68	Картометрический метод	0.1	-
1120	-	-	349182.44	1266911.13	Картометрический метод	0.1	-
1121	-	-	349188.22	1266910.19	Картометрический метод	0.1	-
1122	-	-	349189.84	1266919.71	Картометрический метод	0.1	-
1123	-	-	349185.27	1266922.40	Картометрический метод	0.1	-
1124	-	-	349186.35	1266926.29	Картометрический метод	0.1	-
1125	-	-	349188.06	1266930.84	Картометрический метод	0.1	-

2. Сведения о характерных точках границ объекта							
Обозначение характерных точек границ	Существующие координаты, м		Измененные (уточненные) координаты, м		Метод определения координат характерной точки	Средняя квадратическая погрешность положения характерной точки (Mt), м	Описание обозначения точки на местности (при наличии)
	X	Y	X	Y			
1	2	3	4	5	6	7	8
1126	-	-	349187.87	1266935.20	Картометрический метод	0.1	-
1127	-	-	349187.49	1266938.99	Картометрический метод	0.1	-
1128	-	-	349185.40	1266944.48	Картометрический метод	0.1	-
1129	-	-	349183.13	1266946.94	Картометрический метод	0.1	-
1130	-	-	349179.72	1266948.46	Картометрический метод	0.1	-
1131	-	-	349175.74	1266950.92	Картометрический метод	0.1	-
1132	-	-	349172.89	1266953.76	Картометрический метод	0.1	-
1009	-	-	349172.32	1266956.23	Картометрический метод	0.1	-
1133	-	-	349061.64	1266768.58	Картометрический метод	0.1	-
1134	-	-	349072.84	1266788.22	Картометрический метод	0.1	-
1135	-	-	349117.52	1266753.36	Картометрический метод	0.1	-
1136	-	-	349128.35	1266750.04	Картометрический метод	0.1	-
1137	-	-	349138.17	1266762.17	Картометрический метод	0.1	-
1138	-	-	349142.46	1266767.22	Картометрический метод	0.1	-
1139	-	-	349196.39	1266830.69	Картометрический метод	0.1	-
1140	-	-	349207.90	1266825.83	Картометрический метод	0.1	-
1141	-	-	349212.71	1266833.69	Картометрический метод	0.1	-
1142	-	-	349218.82	1266839.92	Картометрический метод	0.1	-
1143	-	-	349226.46	1266844.85	Картометрический метод	0.1	-
1144	-	-	349228.81	1266847.55	Картометрический метод	0.1	-
1145	-	-	349230.34	1266850.49	Картометрический метод	0.1	-
1146	-	-	349230.93	1266854.83	Картометрический метод	0.1	-
1147	-	-	349230.81	1266857.42	Картометрический метод	0.1	-
1148	-	-	349229.75	1266859.65	Картометрический метод	0.1	-
1149	-	-	349227.87	1266860.94	Картометрический метод	0.1	-
1150	-	-	349226.23	1266861.06	Картометрический метод	0.1	-

2. Сведения о характерных точках границ объекта							
Обозначение характерных точек границ	Существующие координаты, м		Измененные (уточненные) координаты, м		Метод определения координат характерной точки	Средняя квадратическая погрешность положения характерной точки (Mt), м	Описание обозначения точки на местности (при наличии)
	X	Y	X	Y			
1	2	3	4	5	6	7	8
1151	-	-	349225.05	1266860.24	Картометрический метод	0.1	-
1152	-	-	349223.29	1266859.18	Картометрический метод	0.1	-
1153	-	-	349221.53	1266858.94	Картометрический метод	0.1	-
1154	-	-	349218.47	1266858.71	Картометрический метод	0.1	-
1155	-	-	349215.77	1266859.65	Картометрический метод	0.1	-
1156	-	-	349214.95	1266861.29	Картометрический метод	0.1	-
1157	-	-	349215.06	1266863.41	Картометрический метод	0.1	-
1158	-	-	349216.36	1266865.40	Картометрический метод	0.1	-
1159	-	-	349216.71	1266866.34	Картометрический метод	0.1	-
1160	-	-	349216.12	1266866.93	Картометрический метод	0.1	-
1161	-	-	349214.95	1266866.81	Картометрический метод	0.1	-
1162	-	-	349213.89	1266865.64	Картометрический метод	0.1	-
1163	-	-	349211.30	1266865.52	Картометрический метод	0.1	-
1164	-	-	349209.19	1266866.46	Картометрический метод	0.1	-
1165	-	-	349207.19	1266868.57	Картометрический метод	0.1	-
1166	-	-	349204.94	1266866.12	Картометрический метод	0.1	-
1167	-	-	349206.87	1266862.90	Картометрический метод	0.1	-
1168	-	-	349207.60	1266860.30	Картометрический метод	0.1	-
1169	-	-	349206.47	1266860.61	Картометрический метод	0.1	-
1170	-	-	349205.96	1266860.75	Картометрический метод	0.1	-
1171	-	-	349204.08	1266853.95	Картометрический метод	0.1	-
1172	-	-	349200.50	1266855.25	Картометрический метод	0.1	-
1173	-	-	349197.10	1266854.76	Картометрический метод	0.1	-
1174	-	-	349191.87	1266854.31	Картометрический метод	0.1	-
1175	-	-	349189.49	1266853.51	Картометрический метод	0.1	-
1176	-	-	349186.65	1266851.92	Картометрический метод	0.1	-

2. Сведения о характерных точках границ объекта							
Обозначение характерных точек границ	Существующие координаты, м		Измененные (уточненные) координаты, м		Метод определения координат характерной точки	Средняя квадратическая погрешность положения характерной точки (Mt), м	Описание обозначения точки на местности (при наличии)
	X	Y	X	Y			
1	2	3	4	5	6	7	8
1177	-	-	349184.26	1266851.69	Картометрический метод	0.1	-
1178	-	-	349180.81	1266853.00	Картометрический метод	0.1	-
1179	-	-	349184.27	1266858.13	Картометрический метод	0.1	-
1180	-	-	349178.31	1266861.62	Картометрический метод	0.1	-
1181	-	-	349170.80	1266866.38	Картометрический метод	0.1	-
1182	-	-	349167.95	1266868.03	Картометрический метод	0.1	-
1183	-	-	349164.95	1266869.76	Картометрический метод	0.1	-
1184	-	-	349159.52	1266872.89	Картометрический метод	0.1	-
1185	-	-	349155.83	1266874.83	Картометрический метод	0.1	-
1186	-	-	349155.35	1266877.20	Картометрический метод	0.1	-
1187	-	-	349146.74	1266883.06	Картометрический метод	0.1	-
1188	-	-	349140.17	1266886.64	Картометрический метод	0.1	-
1189	-	-	349138.28	1266886.16	Картометрический метод	0.1	-
1190	-	-	349133.94	1266878.54	Картометрический метод	0.1	-
1191	-	-	349129.39	1266881.91	Картометрический метод	0.1	-
1192	-	-	349119.33	1266885.85	Картометрический метод	0.1	-
1193	-	-	349113.45	1266888.00	Картометрический метод	0.1	-
1194	-	-	349108.50	1266889.80	Картометрический метод	0.1	-
1195	-	-	349110.17	1266893.34	Картометрический метод	0.1	-
1196	-	-	349115.10	1266903.71	Картометрический метод	0.1	-
1197	-	-	349115.19	1266906.08	Картометрический метод	0.1	-
1198	-	-	349113.53	1266907.77	Картометрический метод	0.1	-
1199	-	-	349092.37	1266916.46	Картометрический метод	0.1	-
1200	-	-	349076.22	1266924.73	Картометрический метод	0.1	-
1201	-	-	349059.52	1266933.98	Картометрический метод	0.1	-
1202	-	-	349052.61	1266938.37	Картометрический метод	0.1	-

2. Сведения о характерных точках границ объекта							
Обозначение характерных точек границ	Существующие координаты, м		Измененные (уточненные) координаты, м		Метод определения координат характерной точки	Средняя квадратическая погрешность положения характерной точки (Mt), м	Описание обозначения точки на местности (при наличии)
	X	Y	X	Y			
1	2	3	4	5	6	7	8
1203	-	-	349050.46	1266940.23	Картометрический метод	0.1	-
1204	-	-	349008.73	1266968.53	Картометрический метод	0.1	-
1205	-	-	349006.84	1266965.02	Картометрический метод	0.1	-
1206	-	-	348991.84	1266971.24	Картометрический метод	0.1	-
1207	-	-	348975.97	1266978.64	Картометрический метод	0.1	-
1208	-	-	348963.84	1266975.71	Картометрический метод	0.1	-
1209	-	-	348941.39	1266928.29	Картометрический метод	0.1	-
1210	-	-	348931.34	1266903.06	Картометрический метод	0.1	-
1211	-	-	348926.84	1266892.98	Картометрический метод	0.1	-
1212	-	-	348923.56	1266885.65	Картометрический метод	0.1	-
1213	-	-	348920.44	1266878.66	Картометрический метод	0.1	-
1214	-	-	348918.20	1266874.38	Картометрический метод	0.1	-
1215	-	-	348917.35	1266872.75	Картометрический метод	0.1	-
1216	-	-	348915.55	1266869.31	Картометрический метод	0.1	-
1217	-	-	348914.15	1266866.83	Картометрический метод	0.1	-
1218	-	-	348910.75	1266859.87	Картометрический метод	0.1	-
1219	-	-	348907.81	1266853.76	Картометрический метод	0.1	-
1220	-	-	348905.54	1266850.23	Картометрический метод	0.1	-
1221	-	-	348910.51	1266847.86	Картометрический метод	0.1	-
1222	-	-	348980.21	1266812.20	Картометрический метод	0.1	-
1223	-	-	349037.66	1266779.32	Картометрический метод	0.1	-
1224	-	-	349051.54	1266769.31	Картометрический метод	0.1	-
1225	-	-	349056.77	1266764.33	Картометрический метод	0.1	-
1133	-	-	349061.64	1266768.58	Картометрический метод	0.1	-
1226	-	-	349329.45	1266856.30	Картометрический метод	0.1	-
1227	-	-	349318.71	1266869.74	Картометрический метод	0.1	-

2. Сведения о характерных точках границ объекта							
Обозначение характерных точек границ	Существующие координаты, м		Измененные (уточненные) координаты, м		Метод определения координат характерной точки	Средняя квадратическая погрешность положения характерной точки (Mt), м	Описание обозначения точки на местности (при наличии)
	X	Y	X	Y			
1	2	3	4	5	6	7	8
1228	-	-	349312.69	1266877.29	Картометрический метод	0.1	-
1229	-	-	349303.35	1266886.70	Картометрический метод	0.1	-
1230	-	-	349298.06	1266881.19	Картометрический метод	0.1	-
1231	-	-	349292.77	1266874.65	Картометрический метод	0.1	-
1232	-	-	349290.57	1266876.47	Картометрический метод	0.1	-
1233	-	-	349287.18	1266877.17	Картометрический метод	0.1	-
1234	-	-	349284.61	1266877.75	Картометрический метод	0.1	-
1235	-	-	349282.74	1266876.58	Картометрический метод	0.1	-
1236	-	-	349279.46	1266873.66	Картометрический метод	0.1	-
1237	-	-	349277.47	1266871.20	Картометрический метод	0.1	-
1238	-	-	349275.60	1266866.99	Картометрический метод	0.1	-
1239	-	-	349272.79	1266861.26	Картометрический метод	0.1	-
1240	-	-	349269.28	1266853.90	Картометрический метод	0.1	-
1241	-	-	349262.75	1266854.01	Картометрический метод	0.1	-
1242	-	-	349261.47	1266851.74	Картометрический метод	0.1	-
1243	-	-	349259.05	1266849.46	Картометрический метод	0.1	-
1244	-	-	349255.35	1266848.04	Картометрический метод	0.1	-
1245	-	-	349251.79	1266847.47	Картометрический метод	0.1	-
1246	-	-	349250.08	1266845.76	Картометрический метод	0.1	-
1247	-	-	349248.65	1266842.20	Картометрический метод	0.1	-
1248	-	-	349245.66	1266837.51	Картометрический метод	0.1	-
1249	-	-	349242.25	1266834.80	Картометрический метод	0.1	-
1250	-	-	349238.83	1266834.38	Картометрический метод	0.1	-
1251	-	-	349233.56	1266831.10	Картометрический метод	0.1	-
1252	-	-	349226.73	1266822.57	Картометрический метод	0.1	-
1253	-	-	349222.46	1266817.02	Картометрический метод	0.1	-

2. Сведения о характерных точках границ объекта							
Обозначение характерных точек границ	Существующие координаты, м		Измененные (уточненные) координаты, м		Метод определения координат характерной точки	Средняя квадратическая погрешность положения характерной точки (Mt), м	Описание обозначения точки на местности (при наличии)
	X	Y	X	Y			
1	2	3	4	5	6	7	8
1254	-	-	349219.18	1266811.47	Картометрический метод	0.1	-
1255	-	-	349215.20	1266805.06	Картометрический метод	0.1	-
1256	-	-	349211.93	1266800.37	Картометрический метод	0.1	-
1257	-	-	349210.36	1266797.24	Картометрический метод	0.1	-
1258	-	-	349209.36	1266792.26	Картометрический метод	0.1	-
1259	-	-	349208.08	1266786.42	Картометрический метод	0.1	-
1260	-	-	349205.59	1266782.64	Картометрический метод	0.1	-
1261	-	-	349205.52	1266780.02	Картометрический метод	0.1	-
1262	-	-	349202.10	1266775.32	Картометрический метод	0.1	-
1263	-	-	349199.54	1266772.62	Картометрический метод	0.1	-
1264	-	-	349197.26	1266769.77	Картометрический метод	0.1	-
1265	-	-	349196.50	1266768.25	Картометрический метод	0.1	-
1266	-	-	349195.84	1266766.93	Картометрический метод	0.1	-
1267	-	-	349193.13	1266762.10	Картометрический метод	0.1	-
1268	-	-	349190.43	1266759.11	Картометрический метод	0.1	-
1269	-	-	349187.44	1266756.55	Картометрический метод	0.1	-
1270	-	-	349185.30	1266755.69	Картометрический метод	0.1	-
1271	-	-	349184.59	1266755.43	Картометрический метод	0.1	-
1272	-	-	349182.60	1266754.70	Картометрический метод	0.1	-
1273	-	-	349180.32	1266752.70	Картометрический метод	0.1	-
1274	-	-	349178.04	1266748.43	Картометрический метод	0.1	-
1275	-	-	349174.91	1266742.03	Картометрический метод	0.1	-
1276	-	-	349171.49	1266737.33	Картометрический метод	0.1	-
1277	-	-	349164.94	1266734.49	Картометрический метод	0.1	-
1278	-	-	349159.39	1266733.92	Картометрический метод	0.1	-
1279	-	-	349156.12	1266734.35	Картометрический метод	0.1	-

2. Сведения о характерных точках границ объекта							
Обозначение характерных точек границ	Существующие координаты, м		Измененные (уточненные) координаты, м		Метод определения координат характерной точки	Средняя квадратическая погрешность положения характерной точки (Mt), м	Описание обозначения точки на местности (при наличии)
	X	Y	X	Y			
1	2	3	4	5	6	7	8
1280	-	-	349154.98	1266733.63	Картометрический метод	0.1	-
1281	-	-	349154.27	1266732.50	Картометрический метод	0.1	-
1282	-	-	349154.55	1266730.36	Картометрический метод	0.1	-
1283	-	-	349156.12	1266728.08	Картометрический метод	0.1	-
1284	-	-	349157.11	1266724.53	Картометрический метод	0.1	-
1285	-	-	349155.69	1266720.97	Картометрический метод	0.1	-
1286	-	-	349153.27	1266718.84	Картометрический метод	0.1	-
1287	-	-	349150.71	1266718.84	Картометрический метод	0.1	-
1288	-	-	349148.71	1266718.41	Картометрический метод	0.1	-
1289	-	-	349145.15	1266714.71	Картометрический метод	0.1	-
1290	-	-	349143.87	1266712.57	Картометрический метод	0.1	-
1291	-	-	349143.59	1266710.15	Картометрический метод	0.1	-
1292	-	-	349144.01	1266707.74	Картометрический метод	0.1	-
1293	-	-	349143.59	1266704.32	Картометрический метод	0.1	-
1294	-	-	349141.74	1266702.19	Картометрический метод	0.1	-
1295	-	-	349139.46	1266700.62	Картометрический метод	0.1	-
1296	-	-	349136.75	1266700.19	Картометрический метод	0.1	-
1297	-	-	349134.44	1266700.72	Картометрический метод	0.1	-
1298	-	-	349133.25	1266700.10	Картометрический метод	0.1	-
1299	-	-	349129.53	1266699.68	Картометрический метод	0.1	-
1300	-	-	349126.43	1266701.29	Картометрический метод	0.1	-
1301	-	-	349121.15	1266706.47	Картометрический метод	0.1	-
1302	-	-	349118.69	1266708.48	Картометрический метод	0.1	-
1303	-	-	349116.56	1266710.22	Картометрический метод	0.1	-
1304	-	-	349115.64	1266710.78	Картометрический метод	0.1	-
1305	-	-	349110.12	1266704.96	Картометрический метод	0.1	-

2. Сведения о характерных точках границ объекта							
Обозначение характерных точек границ	Существующие координаты, м		Измененные (уточненные) координаты, м		Метод определения координат характерной точки	Средняя квадратическая погрешность положения характерной точки (Mt), м	Описание обозначения точки на местности (при наличии)
	X	Y	X	Y			
1	2	3	4	5	6	7	8
1306	-	-	349098.80	1266693.32	Картометрический метод	0.1	-
1307	-	-	349097.53	1266684.95	Картометрический метод	0.1	-
1308	-	-	349095.87	1266674.90	Картометрический метод	0.1	-
1309	-	-	349084.84	1266660.04	Картометрический метод	0.1	-
1310	-	-	349084.35	1266659.38	Картометрический метод	0.1	-
1311	-	-	349084.38	1266659.37	Картометрический метод	0.1	-
1312	-	-	349090.57	1266658.47	Картометрический метод	0.1	-
1313	-	-	349095.58	1266657.74	Картометрический метод	0.1	-
1314	-	-	349103.92	1266651.99	Картометрический метод	0.1	-
1315	-	-	349125.16	1266639.29	Картометрический метод	0.1	-
1316	-	-	349127.93	1266637.88	Картометрический метод	0.1	-
1317	-	-	349136.75	1266651.72	Картометрический метод	0.1	-
1318	-	-	349183.50	1266644.89	Картометрический метод	0.1	-
1319	-	-	349203.55	1266663.32	Картометрический метод	0.1	-
1320	-	-	349274.86	1266622.21	Картометрический метод	0.1	-
1321	-	-	349334.06	1266694.19	Картометрический метод	0.1	-
1322	-	-	349393.27	1266766.16	Картометрический метод	0.1	-
1323	-	-	349396.58	1266770.08	Картометрический метод	0.1	-
1324	-	-	349375.07	1266800.17	Картометрический метод	0.1	-
1325	-	-	349341.21	1266846.40	Картометрический метод	0.1	-
1326	-	-	349338.19	1266851.17	Картометрический метод	0.1	-
1327	-	-	349337.92	1266851.60	Картометрический метод	0.1	-
1328	-	-	349333.52	1266858.54	Картометрический метод	0.1	-
1329	-	-	349333.33	1266858.84	Картометрический метод	0.1	-
1226	-	-	349329.45	1266856.30	Картометрический метод	0.1	-
1330	-	-	349326.30	1266889.48	Картометрический метод	0.1	-

2. Сведения о характерных точках границ объекта							
Обозначение характерных точек границ	Существующие координаты, м		Измененные (уточненные) координаты, м		Метод определения координат характерной точки	Средняя квадратическая погрешность положения характерной точки (Mt), м	Описание обозначения точки на местности (при наличии)
	X	Y	X	Y			
1	2	3	4	5	6	7	8
1331	-	-	349321.90	1266887.87	Картометрический метод	0.1	-
1332	-	-	349320.80	1266887.16	Картометрический метод	0.1	-
1333	-	-	349320.06	1266885.89	Картометрический метод	0.1	-
1334	-	-	349320.00	1266884.42	Картометрический метод	0.1	-
1335	-	-	349320.55	1266883.23	Картометрический метод	0.1	-
1336	-	-	349332.81	1266867.14	Картометрический метод	0.1	-
1337	-	-	349336.57	1266861.20	Картометрический метод	0.1	-
1338	-	-	349336.67	1266861.04	Картометрический метод	0.1	-
1339	-	-	349340.94	1266854.31	Картометрический метод	0.1	-
1340	-	-	349341.12	1266854.02	Картометрический метод	0.1	-
1341	-	-	349342.64	1266851.62	Картометрический метод	0.1	-
1342	-	-	349344.52	1266848.66	Картометрический метод	0.1	-
1343	-	-	349350.25	1266840.83	Картометрический метод	0.1	-
1344	-	-	349353.83	1266835.95	Картометрический метод	0.1	-
1345	-	-	349378.32	1266802.52	Картометрический метод	0.1	-
1346	-	-	349382.08	1266797.25	Картометрический метод	0.1	-
1347	-	-	349390.27	1266785.78	Картометрический метод	0.1	-
1348	-	-	349393.35	1266782.97	Картометрический метод	0.1	-
1349	-	-	349397.76	1266781.62	Картометрический метод	0.1	-
1350	-	-	349402.31	1266782.39	Картометрический метод	0.1	-
1351	-	-	349405.73	1266784.78	Картометрический метод	0.1	-
1352	-	-	349412.45	1266792.00	Картометрический метод	0.1	-
1353	-	-	349413.10	1266792.69	Картометрический метод	0.1	-
1354	-	-	349425.24	1266805.39	Картометрический метод	0.1	-
1355	-	-	349438.67	1266817.62	Картометрический метод	0.1	-
1356	-	-	349454.32	1266828.84	Картометрический метод	0.1	-

2. Сведения о характерных точках границ объекта							
Обозначение характерных точек границ	Существующие координаты, м		Измененные (уточненные) координаты, м		Метод определения координат характерной точки	Средняя квадратическая погрешность положения характерной точки (Mt), м	Описание обозначения точки на местности (при наличии)
	X	Y	X	Y			
1	2	3	4	5	6	7	8
1357	-	-	349466.64	1266836.19	Картометрический метод	0.1	-
1358	-	-	349476.18	1266844.02	Картометрический метод	0.1	-
1359	-	-	349487.45	1266855.27	Картометрический метод	0.1	-
1360	-	-	349493.87	1266863.25	Картометрический метод	0.1	-
1361	-	-	349494.53	1266864.77	Картометрический метод	0.1	-
1362	-	-	349494.00	1266867.00	Картометрический метод	0.1	-
1363	-	-	349488.42	1266874.51	Картометрический метод	0.1	-
1364	-	-	349468.08	1266901.87	Картометрический метод	0.1	-
1365	-	-	349492.25	1266945.15	Картометрический метод	0.1	-
1366	-	-	349503.57	1266965.41	Картометрический метод	0.1	-
1367	-	-	349505.38	1266968.66	Картометрический метод	0.1	-
1368	-	-	349506.92	1266971.41	Картометрический метод	0.1	-
1369	-	-	349502.36	1266976.52	Картометрический метод	0.1	-
1370	-	-	349500.70	1266978.39	Картометрический метод	0.1	-
1371	-	-	349491.24	1266974.72	Картометрический метод	0.1	-
1372	-	-	349483.73	1266971.80	Картометрический метод	0.1	-
1373	-	-	349467.18	1266962.61	Картометрический метод	0.1	-
1374	-	-	349459.83	1266959.72	Картометрический метод	0.1	-
1375	-	-	349454.31	1266959.72	Картометрический метод	0.1	-
1376	-	-	349441.18	1266961.03	Картометрический метод	0.1	-
1377	-	-	349432.51	1266958.93	Картометрический метод	0.1	-
1378	-	-	349424.64	1266954.73	Картометрический метод	0.1	-
1379	-	-	349403.41	1266937.94	Картометрический метод	0.1	-
1380	-	-	349380.46	1266919.78	Картометрический метод	0.1	-
1381	-	-	349354.84	1266902.91	Картометрический метод	0.1	-
1382	-	-	349337.44	1266891.47	Картометрический метод	0.1	-

2. Сведения о характерных точках границ объекта							
Обозначение характерных точек границ	Существующие координаты, м		Измененные (уточненные) координаты, м		Метод определения координат характерной точки	Средняя квадратическая погрешность положения характерной точки (Mt), м	Описание обозначения точки на местности (при наличии)
	X	Y	X	Y			
1	2	3	4	5	6	7	8
1383	-	-	349333.24	1266889.89	Картометрический метод	0.1	-
1384	-	-	349329.82	1266890.15	Картометрический метод	0.1	-
1385	-	-	349328.58	1266890.65	Картометрический метод	0.1	-
1330	-	-	349326.30	1266889.48	Картометрический метод	0.1	-
1386	-	-	352263.56	1270194.95	Картометрический метод	0.1	-
1387	-	-	352263.78	1270190.06	Картометрический метод	0.1	-
1388	-	-	352262.23	1270182.94	Картометрический метод	0.1	-
1389	-	-	352260.67	1270175.38	Картометрический метод	0.1	-
1390	-	-	352259.11	1270167.15	Картометрический метод	0.1	-
1391	-	-	352258.89	1270156.25	Картометрический метод	0.1	-
1392	-	-	352256.22	1270144.54	Картометрический метод	0.1	-
1393	-	-	352253.77	1270138.09	Картометрический метод	0.1	-
1394	-	-	352251.99	1270130.08	Картометрический метод	0.1	-
1395	-	-	352251.10	1270122.30	Картометрический метод	0.1	-
1396	-	-	352250.88	1270117.41	Картометрический метод	0.1	-
1397	-	-	352249.10	1270114.07	Картометрический метод	0.1	-
1398	-	-	352248.21	1270110.96	Картометрический метод	0.1	-
1399	-	-	352249.99	1270105.62	Картометрический метод	0.1	-
1400	-	-	352252.88	1270100.28	Картометрический метод	0.1	-
1401	-	-	352256.22	1270098.06	Картометрический метод	0.1	-
1402	-	-	352260.00	1270097.83	Картометрический метод	0.1	-
1403	-	-	352265.12	1270096.72	Картометрический метод	0.1	-
1404	-	-	352268.91	1270095.83	Картометрический метод	0.1	-
1405	-	-	352272.47	1270094.72	Картометрический метод	0.1	-
1406	-	-	352275.36	1270094.05	Картометрический метод	0.1	-
1407	-	-	352278.48	1270094.05	Картометрический метод	0.1	-

2. Сведения о характерных точках границ объекта							
Обозначение характерных точек границ	Существующие координаты, м		Измененные (уточненные) координаты, м		Метод определения координат характерной точки	Средняя квадратическая погрешность положения характерной точки (Mt), м	Описание обозначения точки на местности (при наличии)
	X	Y	X	Y			
1	2	3	4	5	6	7	8
1408	-	-	352283.15	1270092.50	Картометрический метод	0.1	-
1409	-	-	352288.94	1270091.83	Картометрический метод	0.1	-
1410	-	-	352292.27	1270092.50	Картометрический метод	0.1	-
1411	-	-	352297.39	1270092.50	Картометрический метод	0.1	-
1412	-	-	352300.73	1270091.38	Картометрический метод	0.1	-
1413	-	-	352308.86	1270089.17	Картометрический метод	0.1	-
1414	-	-	352318.20	1270088.06	Картометрический метод	0.1	-
1415	-	-	352326.66	1270087.39	Картометрический метод	0.1	-
1416	-	-	352337.69	1270085.17	Картометрический метод	0.1	-
1417	-	-	352343.48	1270084.72	Картометрический метод	0.1	-
1418	-	-	352348.60	1270082.72	Картометрический метод	0.1	-
1419	-	-	352353.49	1270080.27	Картометрический метод	0.1	-
1420	-	-	352360.62	1270077.83	Картометрический метод	0.1	-
1421	-	-	352362.62	1270077.16	Картометрический метод	0.1	-
1422	-	-	352367.51	1270077.16	Картометрический метод	0.1	-
1423	-	-	352371.52	1270078.72	Картометрический метод	0.1	-
1424	-	-	352374.19	1270080.94	Картометрический метод	0.1	-
1425	-	-	352380.64	1270081.16	Картометрический метод	0.1	-
1426	-	-	352384.43	1270082.05	Картометрический метод	0.1	-
1427	-	-	352387.54	1270085.83	Картометрический метод	0.1	-
1428	-	-	352389.77	1270091.62	Картометрический метод	0.1	-
1429	-	-	352390.88	1270098.29	Картометрический метод	0.1	-
1430	-	-	352393.77	1270116.68	Картометрический метод	0.1	-
1431	-	-	352394.89	1270129.58	Картометрический метод	0.1	-
1432	-	-	352395.78	1270136.48	Картометрический метод	0.1	-
1433	-	-	352396.00	1270141.15	Картометрический метод	0.1	-

2. Сведения о характерных точках границ объекта							
Обозначение характерных точек границ	Существующие координаты, м		Измененные (уточненные) координаты, м		Метод определения координат характерной точки	Средняя квадратическая погрешность положения характерной точки (Mt), м	Описание обозначения точки на местности (при наличии)
	X	Y	X	Y			
1	2	3	4	5	6	7	8
1434	-	-	352397.34	1270144.49	Картометрический метод	0.1	-
1435	-	-	352399.12	1270148.49	Картометрический метод	0.1	-
1436	-	-	352400.23	1270153.16	Картометрический метод	0.1	-
1437	-	-	352399.34	1270158.50	Картометрический метод	0.1	-
1438	-	-	352397.56	1270162.50	Картометрический метод	0.1	-
1439	-	-	352395.60	1270168.46	Картометрический метод	0.1	-
1440	-	-	352389.59	1270183.36	Картометрический метод	0.1	-
1441	-	-	352387.15	1270186.25	Картометрический метод	0.1	-
1442	-	-	352384.70	1270187.58	Картометрический метод	0.1	-
1443	-	-	352382.47	1270187.36	Картометрический метод	0.1	-
1444	-	-	352375.80	1270188.03	Картометрический метод	0.1	-
1445	-	-	352358.88	1270193.37	Картометрический метод	0.1	-
1446	-	-	352324.46	1270201.60	Картометрический метод	0.1	-
1447	-	-	352290.04	1270206.74	Картометрический метод	0.1	-
1448	-	-	352281.81	1270206.08	Картометрический метод	0.1	-
1449	-	-	352277.58	1270204.96	Картометрический метод	0.1	-
1450	-	-	352275.36	1270202.74	Картометрический метод	0.1	-
1451	-	-	352271.80	1270201.40	Картометрический метод	0.1	-
1452	-	-	352265.79	1270200.74	Картометрический метод	0.1	-
1453	-	-	352264.01	1270198.74	Картометрический метод	0.1	-
1386	-	-	352263.56	1270194.95	Картометрический метод	0.1	-
1454	-	-	352232.43	1269661.30	Картометрический метод	0.1	-
1455	-	-	352231.12	1269653.78	Картометрический метод	0.1	-
1456	-	-	352230.14	1269637.43	Картометрический метод	0.1	-
1457	-	-	352223.62	1269584.35	Картометрический метод	0.1	-
1458	-	-	352221.82	1269572.47	Картометрический метод	0.1	-

2. Сведения о характерных точках границ объекта							
Обозначение характерных точек границ	Существующие координаты, м		Измененные (уточненные) координаты, м		Метод определения координат характерной точки	Средняя квадратическая погрешность положения характерной точки (Mt), м	Описание обозначения точки на местности (при наличии)
	X	Y	X	Y			
1	2	3	4	5	6	7	8
1459	-	-	352219.16	1269554.94	Картометрический метод	0.1	-
1460	-	-	352218.71	1269551.98	Картометрический метод	0.1	-
1461	-	-	352214.72	1269530.42	Картометрический метод	0.1	-
1462	-	-	352213.28	1269522.67	Картометрический метод	0.1	-
1463	-	-	352209.96	1269504.74	Картометрический метод	0.1	-
1464	-	-	352206.55	1269486.34	Картометрический метод	0.1	-
1465	-	-	352205.63	1269481.36	Картометрический метод	0.1	-
1466	-	-	352203.94	1269474.33	Картометрический метод	0.1	-
1467	-	-	352195.50	1269439.27	Картометрический метод	0.1	-
1468	-	-	352188.04	1269404.56	Картометрический метод	0.1	-
1469	-	-	352184.05	1269385.97	Картометрический метод	0.1	-
1470	-	-	352183.95	1269381.33	Картометрический метод	0.1	-
1471	-	-	352183.72	1269370.93	Картометрический метод	0.1	-
1472	-	-	352186.67	1269365.05	Картометрический метод	0.1	-
1473	-	-	352189.14	1269358.87	Картометрический метод	0.1	-
1474	-	-	352193.06	1269353.97	Картометрический метод	0.1	-
1475	-	-	352195.03	1269351.68	Картометрический метод	0.1	-
1476	-	-	352196.66	1269351.35	Картометрический метод	0.1	-
1477	-	-	352198.95	1269351.35	Картометрический метод	0.1	-
1478	-	-	352200.59	1269351.35	Картометрический метод	0.1	-
1479	-	-	352204.84	1269351.35	Картометрический метод	0.1	-
1480	-	-	352207.46	1269350.37	Картометрический метод	0.1	-
1481	-	-	352210.73	1269349.06	Картометрический метод	0.1	-
1482	-	-	352216.29	1269349.06	Картометрический метод	0.1	-
1483	-	-	352222.18	1269348.41	Картометрический метод	0.1	-
1484	-	-	352230.03	1269349.72	Картометрический метод	0.1	-

2. Сведения о характерных точках границ объекта							
Обозначение характерных точек границ	Существующие координаты, м		Измененные (уточненные) координаты, м		Метод определения координат характерной точки	Средняя квадратическая погрешность положения характерной точки (Mt), м	Описание обозначения точки на местности (при наличии)
	X	Y	X	Y			
1	2	3	4	5	6	7	8
1485	-	-	352242.79	1269352.66	Картометрический метод	0.1	-
1486	-	-	352254.53	1269356.30	Картометрический метод	0.1	-
1487	-	-	352263.01	1269363.63	Картометрический метод	0.1	-
1488	-	-	352268.47	1269365.90	Картометрический метод	0.1	-
1489	-	-	352275.99	1269365.25	Картометрический метод	0.1	-
1490	-	-	352282.54	1269364.92	Картометрический метод	0.1	-
1491	-	-	352291.37	1269367.21	Картометрический метод	0.1	-
1492	-	-	352295.78	1269367.73	Картометрический метод	0.1	-
1493	-	-	352297.97	1269367.80	Картометрический метод	0.1	-
1494	-	-	352300.85	1269367.54	Картометрический метод	0.1	-
1495	-	-	352303.13	1269368.22	Картометрический метод	0.1	-
1496	-	-	352306.97	1269370.80	Картометрический метод	0.1	-
1497	-	-	352312.20	1269375.05	Картометрический метод	0.1	-
1498	-	-	352316.78	1269377.01	Картометрический метод	0.1	-
1499	-	-	352323.65	1269375.38	Картометрический метод	0.1	-
1500	-	-	352330.52	1269376.36	Картометрический метод	0.1	-
1501	-	-	352335.43	1269378.00	Картометрический метод	0.1	-
1502	-	-	352341.32	1269385.52	Картометрический метод	0.1	-
1503	-	-	352341.34	1269391.26	Картометрический метод	0.1	-
1504	-	-	352341.76	1269394.24	Картометрический метод	0.1	-
1505	-	-	352341.34	1269396.50	Картометрический метод	0.1	-
1506	-	-	352339.92	1269400.47	Картометрический метод	0.1	-
1507	-	-	352338.07	1269404.73	Картометрический метод	0.1	-
1508	-	-	352338.07	1269409.83	Картометрический метод	0.1	-
1509	-	-	352336.94	1269416.07	Картометрический метод	0.1	-
1510	-	-	352337.65	1269424.15	Картометрический метод	0.1	-

2. Сведения о характерных точках границ объекта							
Обозначение характерных точек границ	Существующие координаты, м		Измененные (уточненные) координаты, м		Метод определения координат характерной точки	Средняя квадратическая погрешность положения характерной точки (Mt), м	Описание обозначения точки на местности (при наличии)
	X	Y	X	Y			
1	2	3	4	5	6	7	8
1511	-	-	352339.21	1269431.66	Картометрический метод	0.1	-
1512	-	-	352339.65	1269432.61	Картометрический метод	0.1	-
1513	-	-	352341.76	1269437.05	Картометрический метод	0.1	-
1514	-	-	352345.02	1269442.86	Картометрический метод	0.1	-
1515	-	-	352346.02	1269447.83	Картометрический метод	0.1	-
1516	-	-	352347.72	1269453.64	Картометрический метод	0.1	-
1517	-	-	352348.57	1269456.76	Картометрический метод	0.1	-
1518	-	-	352349.98	1269462.10	Картометрический метод	0.1	-
1519	-	-	352351.40	1269466.08	Картометрический метод	0.1	-
1520	-	-	352350.84	1269470.75	Картометрический метод	0.1	-
1521	-	-	352350.13	1269476.42	Картометрический метод	0.1	-
1522	-	-	352350.13	1269481.25	Картометрический метод	0.1	-
1523	-	-	352351.97	1269485.64	Картометрический метод	0.1	-
1524	-	-	352352.66	1269488.02	Картометрический метод	0.1	-
1525	-	-	352354.45	1269490.92	Картометрический метод	0.1	-
1526	-	-	352354.37	1269495.52	Картометрический метод	0.1	-
1527	-	-	352352.41	1269501.08	Картометрический метод	0.1	-
1528	-	-	352351.14	1269502.49	Картометрический метод	0.1	-
1529	-	-	352348.42	1269505.53	Картометрический метод	0.1	-
1530	-	-	352347.99	1269506.01	Картометрический метод	0.1	-
1531	-	-	352347.56	1269506.50	Картометрический метод	0.1	-
1532	-	-	352342.59	1269512.06	Картометрический метод	0.1	-
1533	-	-	352336.02	1269514.53	Картометрический метод	0.1	-
1534	-	-	352333.11	1269515.99	Картометрический метод	0.1	-
1535	-	-	352328.98	1269518.90	Картометрический метод	0.1	-
1536	-	-	352328.74	1269518.90	Картометрический метод	0.1	-

2. Сведения о характерных точках границ объекта							
Обозначение характерных точек границ	Существующие координаты, м		Измененные (уточненные) координаты, м		Метод определения координат характерной точки	Средняя квадратическая погрешность положения характерной точки (Mt), м	Описание обозначения точки на местности (при наличии)
	X	Y	X	Y			
1	2	3	4	5	6	7	8
1537	-	-	352326.55	1269523.51	Картометрический метод	0.1	-
1538	-	-	352325.09	1269525.70	Картометрический метод	0.1	-
1539	-	-	352322.67	1269528.37	Картометрический метод	0.1	-
1540	-	-	352320.48	1269530.07	Картометрический метод	0.1	-
1541	-	-	352320.33	1269530.35	Картометрический метод	0.1	-
1542	-	-	352318.78	1269533.22	Картометрический метод	0.1	-
1543	-	-	352318.30	1269539.05	Картометрический метод	0.1	-
1544	-	-	352319.75	1269543.42	Картометрический метод	0.1	-
1545	-	-	352318.29	1269545.60	Картометрический метод	0.1	-
1546	-	-	352316.84	1269549.49	Картометрический метод	0.1	-
1547	-	-	352318.05	1269553.37	Картометрический метод	0.1	-
1548	-	-	352319.99	1269558.23	Картометрический метод	0.1	-
1549	-	-	352321.69	1269560.41	Картометрический метод	0.1	-
1550	-	-	352322.91	1269563.32	Картометрический метод	0.1	-
1551	-	-	352324.85	1269566.24	Картометрический метод	0.1	-
1552	-	-	352325.41	1269567.72	Картометрический метод	0.1	-
1553	-	-	352327.14	1269568.76	Картометрический метод	0.1	-
1554	-	-	352327.18	1269568.97	Картометрический метод	0.1	-
1555	-	-	352329.18	1269575.77	Картометрический метод	0.1	-
1556	-	-	352332.78	1269584.56	Картометрический метод	0.1	-
1557	-	-	352339.18	1269594.16	Картометрический метод	0.1	-
1558	-	-	352340.40	1269594.88	Картометрический метод	0.1	-
1559	-	-	352349.38	1269603.86	Картометрический метод	0.1	-
1560	-	-	352353.96	1269607.84	Картометрический метод	0.1	-
1561	-	-	352357.86	1269607.62	Картометрический метод	0.1	-
1562	-	-	352358.76	1269605.93	Картометрический метод	0.1	-

2. Сведения о характерных точках границ объекта							
Обозначение характерных точек границ	Существующие координаты, м		Измененные (уточненные) координаты, м		Метод определения координат характерной точки	Средняя квадратическая погрешность положения характерной точки (Mt), м	Описание обозначения точки на местности (при наличии)
	X	Y	X	Y			
1	2	3	4	5	6	7	8
1563	-	-	352360.23	1269605.93	Картометрический метод	0.1	-
1564	-	-	352370.85	1269605.59	Картометрический метод	0.1	-
1565	-	-	352373.56	1269605.82	Картометрический метод	0.1	-
1566	-	-	352374.35	1269606.49	Картометрический метод	0.1	-
1567	-	-	352374.86	1269619.29	Картометрический метод	0.1	-
1568	-	-	352392.83	1269621.03	Картометрический метод	0.1	-
1569	-	-	352396.77	1269621.54	Картометрический метод	0.1	-
1570	-	-	352399.57	1269621.92	Картометрический метод	0.1	-
1571	-	-	352400.84	1269623.32	Картометрический метод	0.1	-
1572	-	-	352401.82	1269628.50	Картометрический метод	0.1	-
1573	-	-	352404.23	1269629.33	Картометрический метод	0.1	-
1574	-	-	352402.59	1269634.08	Картометрический метод	0.1	-
1575	-	-	352400.18	1269633.25	Картометрический метод	0.1	-
1576	-	-	352400.13	1269633.42	Картометрический метод	0.1	-
1577	-	-	352404.63	1269649.42	Картометрический метод	0.1	-
1578	-	-	352400.20	1269649.90	Картометрический метод	0.1	-
1579	-	-	352365.41	1269654.41	Картометрический метод	0.1	-
1580	-	-	352363.01	1269654.58	Картометрический метод	0.1	-
1581	-	-	352336.26	1269656.51	Картометрический метод	0.1	-
1582	-	-	352332.68	1269656.77	Картометрический метод	0.1	-
1583	-	-	352330.48	1269656.93	Картометрический метод	0.1	-
1584	-	-	352253.99	1269664.91	Картометрический метод	0.1	-
1585	-	-	352234.27	1269667.23	Картометрический метод	0.1	-
1454	-	-	352232.43	1269661.30	Картометрический метод	0.1	-
1586	-	-	352469.75	1269826.08	Картометрический метод	0.1	-
1587	-	-	352468.77	1269828.83	Картометрический метод	0.1	-

2. Сведения о характерных точках границ объекта							
Обозначение характерных точек границ	Существующие координаты, м		Измененные (уточненные) координаты, м		Метод определения координат характерной точки	Средняя квадратическая погрешность положения характерной точки (Mt), м	Описание обозначения точки на местности (при наличии)
	X	Y	X	Y			
1	2	3	4	5	6	7	8
1588	-	-	352468.68	1269829.89	Картометрический метод	0.1	-
1589	-	-	352459.84	1269864.40	Картометрический метод	0.1	-
1590	-	-	352455.28	1269876.46	Картометрический метод	0.1	-
1591	-	-	352459.03	1269903.70	Картометрический метод	0.1	-
1592	-	-	352462.20	1269926.78	Картометрический метод	0.1	-
1593	-	-	352422.74	1269947.15	Картометрический метод	0.1	-
1594	-	-	352420.38	1269948.27	Картометрический метод	0.1	-
1595	-	-	352415.36	1269939.90	Картометрический метод	0.1	-
1596	-	-	352412.69	1269935.81	Картометрический метод	0.1	-
1597	-	-	352410.87	1269932.07	Картометрический метод	0.1	-
1598	-	-	352409.42	1269929.18	Картометрический метод	0.1	-
1599	-	-	352407.87	1269924.82	Картометрический метод	0.1	-
1600	-	-	352398.20	1269920.36	Картометрический метод	0.1	-
1601	-	-	352378.94	1269916.14	Картометрический метод	0.1	-
1602	-	-	352368.12	1269914.81	Картометрический метод	0.1	-
1603	-	-	352338.74	1269916.70	Картометрический метод	0.1	-
1604	-	-	352336.26	1269914.68	Картометрический метод	0.1	-
1605	-	-	352332.54	1269914.68	Картометрический метод	0.1	-
1606	-	-	352329.29	1269915.30	Картометрический метод	0.1	-
1607	-	-	352326.03	1269915.30	Картометрический метод	0.1	-
1608	-	-	352321.70	1269915.15	Картометрический метод	0.1	-
1609	-	-	352318.29	1269914.53	Картометрический метод	0.1	-
1610	-	-	352315.50	1269914.68	Картометрический метод	0.1	-
1611	-	-	352293.08	1269915.73	Картометрический метод	0.1	-
1612	-	-	352290.54	1269912.14	Картометрический метод	0.1	-
1613	-	-	352274.20	1269882.07	Картометрический метод	0.1	-

2. Сведения о характерных точках границ объекта							
Обозначение характерных точек границ	Существующие координаты, м		Измененные (уточненные) координаты, м		Метод определения координат характерной точки	Средняя квадратическая погрешность положения характерной точки (Mt), м	Описание обозначения точки на местности (при наличии)
	X	Y	X	Y			
1	2	3	4	5	6	7	8
1614	-	-	352270.01	1269863.08	Картометрический метод	0.1	-
1615	-	-	352269.95	1269862.79	Картометрический метод	0.1	-
1616	-	-	352264.72	1269830.12	Картометрический метод	0.1	-
1617	-	-	352263.27	1269825.38	Картометрический метод	0.1	-
1618	-	-	352262.24	1269819.32	Картометрический метод	0.1	-
1619	-	-	352261.09	1269811.33	Картометрический метод	0.1	-
1620	-	-	352257.67	1269791.70	Картометрический метод	0.1	-
1621	-	-	352255.77	1269776.46	Картометрический метод	0.1	-
1622	-	-	352253.86	1269762.41	Картометрический метод	0.1	-
1623	-	-	352252.34	1269749.71	Картометрический метод	0.1	-
1624	-	-	352251.07	1269737.32	Картометрический метод	0.1	-
1625	-	-	352247.26	1269716.60	Картометрический метод	0.1	-
1626	-	-	352246.25	1269709.24	Картометрический метод	0.1	-
1627	-	-	352244.73	1269700.99	Картометрический метод	0.1	-
1628	-	-	352243.82	1269694.00	Картометрический метод	0.1	-
1629	-	-	352244.12	1269685.79	Картометрический метод	0.1	-
1630	-	-	352244.23	1269685.19	Картометрический метод	0.1	-
1631	-	-	352246.93	1269684.87	Картометрический метод	0.1	-
1632	-	-	352256.08	1269683.80	Картометрический метод	0.1	-
1633	-	-	352332.15	1269675.86	Картометрический метод	0.1	-
1634	-	-	352350.93	1269674.50	Картометрический метод	0.1	-
1635	-	-	352353.99	1269674.28	Картометрический метод	0.1	-
1636	-	-	352357.10	1269674.06	Картометрический метод	0.1	-
1637	-	-	352360.46	1269673.81	Картометрический метод	0.1	-
1638	-	-	352367.31	1269673.32	Картометрический метод	0.1	-
1639	-	-	352402.44	1269668.77	Картометрический метод	0.1	-

2. Сведения о характерных точках границ объекта							
Обозначение характерных точек границ	Существующие координаты, м		Измененные (уточненные) координаты, м		Метод определения координат характерной точки	Средняя квадратическая погрешность положения характерной точки (Mt), м	Описание обозначения точки на местности (при наличии)
	X	Y	X	Y			
1	2	3	4	5	6	7	8
1640	-	-	352432.83	1269665.48	Картометрический метод	0.1	-
1641	-	-	352431.83	1269669.12	Картометрический метод	0.1	-
1642	-	-	352431.70	1269676.69	Картометрический метод	0.1	-
1643	-	-	352431.20	1269676.62	Картометрический метод	0.1	-
1644	-	-	352413.30	1269681.77	Картометрический метод	0.1	-
1645	-	-	352410.87	1269682.34	Картометрический метод	0.1	-
1646	-	-	352408.58	1269682.63	Картометрический метод	0.1	-
1647	-	-	352407.86	1269683.20	Картометрический метод	0.1	-
1648	-	-	352407.86	1269684.06	Картометрический метод	0.1	-
1649	-	-	352409.58	1269685.78	Картометрический метод	0.1	-
1650	-	-	352414.45	1269687.35	Картометрический метод	0.1	-
1651	-	-	352404.12	1269690.38	Картометрический метод	0.1	-
1652	-	-	352400.90	1269690.38	Картометрический метод	0.1	-
1653	-	-	352398.00	1269688.77	Картометрический метод	0.1	-
1654	-	-	352394.78	1269686.83	Картометрический метод	0.1	-
1655	-	-	352390.91	1269686.83	Картометрический метод	0.1	-
1656	-	-	352388.98	1269688.77	Картометрический метод	0.1	-
1657	-	-	352387.04	1269692.31	Картометрический метод	0.1	-
1658	-	-	352386.40	1269695.21	Картометрический метод	0.1	-
1659	-	-	352402.95	1269708.31	Картометрический метод	0.1	-
1660	-	-	352406.81	1269711.96	Картометрический метод	0.1	-
1661	-	-	352407.24	1269714.53	Картометрический метод	0.1	-
1662	-	-	352406.81	1269716.25	Картометрический метод	0.1	-
1663	-	-	352404.88	1269717.32	Картометрический метод	0.1	-
1664	-	-	352402.09	1269717.32	Картометрический метод	0.1	-
1665	-	-	352399.73	1269718.40	Картометрический метод	0.1	-

2. Сведения о характерных точках границ объекта							
Обозначение характерных точек границ	Существующие координаты, м		Измененные (уточненные) координаты, м		Метод определения координат характерной точки	Средняя квадратическая погрешность положения характерной точки (Mt), м	Описание обозначения точки на местности (при наличии)
	X	Y	X	Y			
1	2	3	4	5	6	7	8
1666	-	-	352398.87	1269720.76	Картометрический метод	0.1	-
1667	-	-	352398.87	1269722.91	Картометрический метод	0.1	-
1668	-	-	352399.94	1269725.70	Картометрический метод	0.1	-
1669	-	-	352401.66	1269726.99	Картометрический метод	0.1	-
1670	-	-	352407.24	1269726.77	Картометрический метод	0.1	-
1671	-	-	352409.82	1269727.20	Картометрический метод	0.1	-
1672	-	-	352410.68	1269727.42	Картометрический метод	0.1	-
1673	-	-	352413.04	1269729.56	Картометрический метод	0.1	-
1674	-	-	352415.62	1269732.57	Картометрический метод	0.1	-
1675	-	-	352415.62	1269733.43	Картометрический метод	0.1	-
1676	-	-	352416.27	1269735.15	Картометрический метод	0.1	-
1677	-	-	352417.13	1269735.79	Картометрический метод	0.1	-
1678	-	-	352418.37	1269735.95	Картометрический метод	0.1	-
1679	-	-	352421.59	1269735.09	Картометрический метод	0.1	-
1680	-	-	352423.52	1269735.30	Картометрический метод	0.1	-
1681	-	-	352425.67	1269737.02	Картометрический метод	0.1	-
1682	-	-	352427.17	1269740.46	Картометрический метод	0.1	-
1683	-	-	352428.03	1269742.60	Картометрический метод	0.1	-
1684	-	-	352429.75	1269744.75	Картометрический метод	0.1	-
1685	-	-	352431.04	1269744.97	Картометрический метод	0.1	-
1686	-	-	352432.76	1269744.97	Картометрический метод	0.1	-
1687	-	-	352434.44	1269743.90	Картометрический метод	0.1	-
1688	-	-	352434.87	1269742.39	Картометрический метод	0.1	-
1689	-	-	352435.95	1269741.53	Картометрический метод	0.1	-
1690	-	-	352437.45	1269741.11	Картометрический метод	0.1	-
1691	-	-	352438.96	1269741.97	Картометрический метод	0.1	-

2. Сведения о характерных точках границ объекта							
Обозначение характерных точек границ	Существующие координаты, м		Измененные (уточненные) координаты, м		Метод определения координат характерной точки	Средняя квадратическая погрешность положения характерной точки (Mt), м	Описание обозначения точки на местности (при наличии)
	X	Y	X	Y			
1	2	3	4	5	6	7	8
1692	-	-	352440.89	1269744.11	Картометрический метод	0.1	-
1693	-	-	352443.25	1269744.54	Картометрический метод	0.1	-
1694	-	-	352449.26	1269743.79	Картометрический метод	0.1	-
1695	-	-	352454.18	1269742.48	Картометрический метод	0.1	-
1696	-	-	352456.79	1269743.90	Картометрический метод	0.1	-
1697	-	-	352458.50	1269744.76	Картометрический метод	0.1	-
1698	-	-	352460.22	1269744.11	Картометрический метод	0.1	-
1699	-	-	352461.73	1269743.90	Картометрический метод	0.1	-
1700	-	-	352463.45	1269745.18	Картометрический метод	0.1	-
1701	-	-	352463.87	1269746.69	Картометрический метод	0.1	-
1702	-	-	352463.66	1269748.41	Картометрический метод	0.1	-
1703	-	-	352463.02	1269750.77	Картометрический метод	0.1	-
1704	-	-	352463.23	1269752.92	Картометрический метод	0.1	-
1705	-	-	352464.30	1269755.06	Картометрический метод	0.1	-
1706	-	-	352465.81	1269756.56	Картометрический метод	0.1	-
1707	-	-	352466.88	1269757.85	Картометрический метод	0.1	-
1708	-	-	352467.10	1269760.00	Картометрический метод	0.1	-
1709	-	-	352467.96	1269763.22	Картометрический метод	0.1	-
1710	-	-	352468.60	1269764.94	Картометрический метод	0.1	-
1711	-	-	352469.25	1269769.88	Картометрический метод	0.1	-
1712	-	-	352470.10	1269774.82	Картометрический метод	0.1	-
1713	-	-	352471.18	1269777.82	Картометрический метод	0.1	-
1714	-	-	352474.35	1269783.74	Картометрический метод	0.1	-
1715	-	-	352476.72	1269785.89	Картометрический метод	0.1	-
1716	-	-	352478.01	1269787.39	Картометрический метод	0.1	-
1717	-	-	352478.01	1269788.90	Картометрический метод	0.1	-

2. Сведения о характерных точках границ объекта							
Обозначение характерных точек границ	Существующие координаты, м		Измененные (уточненные) координаты, м		Метод определения координат характерной точки	Средняя квадратическая погрешность положения характерной точки (Mt), м	Описание обозначения точки на местности (при наличии)
	X	Y	X	Y			
1	2	3	4	5	6	7	8
1718	-	-	352470.49	1269823.46	Картометрический метод	0.1	-
1586	-	-	352469.75	1269826.08	Картометрический метод	0.1	-
1719	-	-	352560.45	1269634.11	Картометрический метод	0.1	-
1720	-	-	352547.10	1269634.84	Картометрический метод	0.1	-
1721	-	-	352528.78	1269636.02	Картометрический метод	0.1	-
1722	-	-	352526.39	1269636.17	Картометрический метод	0.1	-
1723	-	-	352510.18	1269637.22	Картометрический метод	0.1	-
1724	-	-	352495.33	1269638.91	Картометрический метод	0.1	-
1725	-	-	352495.06	1269634.90	Картометрический метод	0.1	-
1726	-	-	352493.31	1269627.75	Картометрический метод	0.1	-
1727	-	-	352492.20	1269627.75	Картометрический метод	0.1	-
1728	-	-	352486.40	1269612.87	Картометрический метод	0.1	-
1729	-	-	352485.00	1269609.75	Картометрический метод	0.1	-
1730	-	-	352485.68	1269609.41	Картометрический метод	0.1	-
1731	-	-	352485.62	1269609.27	Картометрический метод	0.1	-
1732	-	-	352438.69	1269532.09	Картометрический метод	0.1	-
1733	-	-	352437.87	1269531.41	Картометрический метод	0.1	-
1734	-	-	352434.86	1269520.48	Картометрический метод	0.1	-
1735	-	-	352434.04	1269518.98	Картометрический метод	0.1	-
1736	-	-	352431.57	1269509.45	Картометрический метод	0.1	-
1737	-	-	352431.44	1269508.98	Картометрический метод	0.1	-
1738	-	-	352431.32	1269508.50	Картометрический метод	0.1	-
1739	-	-	352426.49	1269510.83	Картометрический метод	0.1	-
1740	-	-	352425.39	1269502.96	Картометрический метод	0.1	-
1741	-	-	352424.73	1269470.48	Картометрический метод	0.1	-
1742	-	-	352426.26	1269461.33	Картометрический метод	0.1	-

2. Сведения о характерных точках границ объекта							
Обозначение характерных точек границ	Существующие координаты, м		Измененные (уточненные) координаты, м		Метод определения координат характерной точки	Средняя квадратическая погрешность положения характерной точки (Mt), м	Описание обозначения точки на местности (при наличии)
	X	Y	X	Y			
1	2	3	4	5	6	7	8
1743	-	-	352427.81	1269452.93	Картометрический метод	0.1	-
1744	-	-	352428.87	1269447.16	Картометрический метод	0.1	-
1745	-	-	352432.32	1269436.79	Картометрический метод	0.1	-
1746	-	-	352435.81	1269421.53	Картометрический метод	0.1	-
1747	-	-	352440.61	1269412.81	Картометрический метод	0.1	-
1748	-	-	352446.71	1269407.36	Картометрический метод	0.1	-
1749	-	-	352450.20	1269404.75	Картометрический метод	0.1	-
1750	-	-	352459.19	1269400.04	Картометрический метод	0.1	-
1751	-	-	352451.57	1269385.11	Картометрический метод	0.1	-
1752	-	-	352446.33	1269374.56	Картометрический метод	0.1	-
1753	-	-	352441.65	1269365.14	Картометрический метод	0.1	-
1754	-	-	352424.57	1269336.12	Картометрический метод	0.1	-
1755	-	-	352416.33	1269319.22	Картометрический метод	0.1	-
1756	-	-	352401.08	1269284.18	Картометрический метод	0.1	-
1757	-	-	352400.84	1269283.65	Картометрический метод	0.1	-
1758	-	-	352401.32	1269278.42	Картометрический метод	0.1	-
1759	-	-	352401.95	1269271.56	Картометрический метод	0.1	-
1760	-	-	352403.27	1269271.91	Картометрический метод	0.1	-
1761	-	-	352416.43	1269277.56	Картометрический метод	0.1	-
1762	-	-	352421.26	1269279.63	Картометрический метод	0.1	-
1763	-	-	352444.72	1269289.56	Картометрический метод	0.1	-
1764	-	-	352478.78	1269304.63	Картометрический метод	0.1	-
1765	-	-	352488.44	1269308.10	Картометрический метод	0.1	-
1766	-	-	352512.32	1269315.43	Картометрический метод	0.1	-
1767	-	-	352528.35	1269321.44	Картометрический метод	0.1	-
1768	-	-	352548.32	1269330.73	Картометрический метод	0.1	-

2. Сведения о характерных точках границ объекта							
Обозначение характерных точек границ	Существующие координаты, м		Измененные (уточненные) координаты, м		Метод определения координат характерной точки	Средняя квадратическая погрешность положения характерной точки (Mt), м	Описание обозначения точки на местности (при наличии)
	X	Y	X	Y			
1	2	3	4	5	6	7	8
1769	-	-	352555.99	1269335.14	Картометрический метод	0.1	-
1770	-	-	352561.50	1269338.80	Картометрический метод	0.1	-
1771	-	-	352564.14	1269341.02	Картометрический метод	0.1	-
1772	-	-	352566.55	1269343.31	Картометрический метод	0.1	-
1773	-	-	352569.01	1269347.27	Картометрический метод	0.1	-
1774	-	-	352572.02	1269353.00	Картометрический метод	0.1	-
1775	-	-	352577.32	1269362.36	Картометрический метод	0.1	-
1776	-	-	352584.67	1269373.46	Картометрический метод	0.1	-
1777	-	-	352592.84	1269387.06	Картометрический метод	0.1	-
1778	-	-	352597.26	1269395.48	Картометрический метод	0.1	-
1779	-	-	352601.50	1269404.81	Картометрический метод	0.1	-
1780	-	-	352604.46	1269413.56	Картометрический метод	0.1	-
1781	-	-	352606.01	1269421.58	Картометрический метод	0.1	-
1782	-	-	352606.72	1269430.83	Картометрический метод	0.1	-
1783	-	-	352607.58	1269447.32	Картометрический метод	0.1	-
1784	-	-	352608.17	1269452.87	Картометрический метод	0.1	-
1785	-	-	352609.19	1269459.16	Картометрический метод	0.1	-
1786	-	-	352610.38	1269463.92	Картометрический метод	0.1	-
1787	-	-	352612.42	1269469.16	Картометрический метод	0.1	-
1788	-	-	352614.13	1269474.28	Картометрический метод	0.1	-
1789	-	-	352615.24	1269477.90	Картометрический метод	0.1	-
1790	-	-	352615.78	1269481.56	Картометрический метод	0.1	-
1791	-	-	352615.78	1269485.07	Картометрический метод	0.1	-
1792	-	-	352615.10	1269489.32	Картометрический метод	0.1	-
1793	-	-	352613.56	1269494.50	Картометрический метод	0.1	-
1794	-	-	352611.75	1269499.39	Картометрический метод	0.1	-

2. Сведения о характерных точках границ объекта							
Обозначение характерных точек границ	Существующие координаты, м		Измененные (уточненные) координаты, м		Метод определения координат характерной точки	Средняя квадратическая погрешность положения характерной точки (Mt), м	Описание обозначения точки на местности (при наличии)
	X	Y	X	Y			
1	2	3	4	5	6	7	8
1795	-	-	352609.51	1269504.41	Картометрический метод	0.1	-
1796	-	-	352607.06	1269508.09	Картометрический метод	0.1	-
1797	-	-	352602.74	1269512.82	Картометрический метод	0.1	-
1798	-	-	352601.84	1269513.56	Картометрический метод	0.1	-
1799	-	-	352603.58	1269516.01	Картометрический метод	0.1	-
1800	-	-	352605.41	1269518.58	Картометрический метод	0.1	-
1801	-	-	352621.91	1269507.76	Картометрический метод	0.1	-
1802	-	-	352635.93	1269500.23	Картометрический метод	0.1	-
1803	-	-	352642.43	1269498.15	Картометрический метод	0.1	-
1804	-	-	352646.32	1269499.19	Картометрический метод	0.1	-
1805	-	-	352655.15	1269503.09	Картометрический метод	0.1	-
1806	-	-	352658.78	1269506.21	Картометрический метод	0.1	-
1807	-	-	352661.73	1269513.99	Картометрический метод	0.1	-
1808	-	-	352663.63	1269523.34	Картометрический метод	0.1	-
1809	-	-	352666.05	1269540.99	Картометрический метод	0.1	-
1810	-	-	352670.54	1269559.26	Картометрический метод	0.1	-
1811	-	-	352674.00	1269569.47	Картометрический метод	0.1	-
1812	-	-	352673.83	1269570.34	Картометрический метод	0.1	-
1813	-	-	352665.87	1269573.97	Картометрический метод	0.1	-
1814	-	-	352621.55	1269593.64	Картометрический метод	0.1	-
1815	-	-	352624.90	1269602.89	Картометрический метод	0.1	-
1816	-	-	352617.19	1269605.84	Картометрический метод	0.1	-
1817	-	-	352616.21	1269606.09	Картометрический метод	0.1	-
1818	-	-	352608.48	1269608.68	Картометрический метод	0.1	-
1819	-	-	352603.66	1269610.37	Картометрический метод	0.1	-
1820	-	-	352601.81	1269610.50	Картометрический метод	0.1	-

2. Сведения о характерных точках границ объекта							
Обозначение характерных точек границ	Существующие координаты, м		Измененные (уточненные) координаты, м		Метод определения координат характерной точки	Средняя квадратическая погрешность положения характерной точки (Mt), м	Описание обозначения точки на местности (при наличии)
	X	Y	X	Y			
1	2	3	4	5	6	7	8
1821	-	-	352586.91	1269615.41	Картометрический метод	0.1	-
1822	-	-	352586.90	1269615.39	Картометрический метод	0.1	-
1823	-	-	352575.56	1269619.01	Картометрический метод	0.1	-
1824	-	-	352573.01	1269619.82	Картометрический метод	0.1	-
1825	-	-	352576.44	1269625.52	Картометрический метод	0.1	-
1826	-	-	352578.65	1269630.34	Картометрический метод	0.1	-
1827	-	-	352579.28	1269633.54	Картометрический метод	0.1	-
1828	-	-	352578.15	1269637.08	Картометрический метод	0.1	-
1829	-	-	352575.37	1269639.55	Картометрический метод	0.1	-
1830	-	-	352573.56	1269639.95	Картометрический метод	0.1	-
1831	-	-	352573.58	1269633.62	Картометрический метод	0.1	-
1719	-	-	352560.45	1269634.11	Картометрический метод	0.1	-
1832	-	-	352807.32	1273014.82	Картометрический метод	0.1	-
1833	-	-	352805.80	1273016.16	Картометрический метод	0.1	-
1834	-	-	352796.08	1273035.25	Картометрический метод	0.1	-
1835	-	-	352794.16	1273039.03	Картометрический метод	0.1	-
1836	-	-	352792.91	1273037.95	Картометрический метод	0.1	-
1837	-	-	352788.04	1273047.38	Картометрический метод	0.1	-
1838	-	-	352789.27	1273048.52	Картометрический метод	0.1	-
1839	-	-	352782.18	1273062.27	Картометрический метод	0.1	-
1840	-	-	352771.77	1273082.44	Картометрический метод	0.1	-
1841	-	-	352768.93	1273087.93	Картометрический метод	0.1	-
1842	-	-	352768.19	1273087.62	Картометрический метод	0.1	-
1843	-	-	352765.97	1273092.11	Картометрический метод	0.1	-
1844	-	-	352761.72	1273100.24	Картометрический метод	0.1	-
1845	-	-	352758.43	1273106.53	Картометрический метод	0.1	-

2. Сведения о характерных точках границ объекта							
Обозначение характерных точек границ	Существующие координаты, м		Измененные (уточненные) координаты, м		Метод определения координат характерной точки	Средняя квадратическая погрешность положения характерной точки (Mt), м	Описание обозначения точки на местности (при наличии)
	X	Y	X	Y			
1	2	3	4	5	6	7	8
1846	-	-	352757.67	1273107.61	Картометрический метод	0.1	-
1847	-	-	352753.15	1273116.92	Картометрический метод	0.1	-
1848	-	-	352743.84	1273133.41	Картометрический метод	0.1	-
1849	-	-	352741.64	1273137.31	Картометрический метод	0.1	-
1850	-	-	352744.20	1273138.62	Картометрический метод	0.1	-
1851	-	-	352734.63	1273157.16	Картометрический метод	0.1	-
1852	-	-	352731.72	1273163.02	Картометрический метод	0.1	-
1853	-	-	352722.62	1273178.55	Картометрический метод	0.1	-
1854	-	-	352716.98	1273188.16	Картометрический метод	0.1	-
1855	-	-	352703.96	1273199.96	Картометрический метод	0.1	-
1856	-	-	352696.42	1273211.69	Картометрический метод	0.1	-
1857	-	-	352690.61	1273219.39	Картометрический метод	0.1	-
1858	-	-	352684.14	1273228.33	Картометрический метод	0.1	-
1859	-	-	352677.56	1273237.41	Картометрический метод	0.1	-
1860	-	-	352665.46	1273254.13	Картометрический метод	0.1	-
1861	-	-	352660.78	1273260.98	Картометрический метод	0.1	-
1862	-	-	352646.60	1273281.72	Картометрический метод	0.1	-
1863	-	-	352639.37	1273292.30	Картометрический метод	0.1	-
1864	-	-	352637.60	1273295.18	Картометрический метод	0.1	-
1865	-	-	352632.48	1273301.20	Картометрический метод	0.1	-
1866	-	-	352574.21	1273272.35	Картометрический метод	0.1	-
1867	-	-	352566.92	1273280.99	Картометрический метод	0.1	-
1868	-	-	352564.18	1273279.47	Картометрический метод	0.1	-
1869	-	-	352562.03	1273277.18	Картометрический метод	0.1	-
1870	-	-	352562.15	1273277.34	Картометрический метод	0.1	-
1871	-	-	352559.65	1273277.54	Картометрический метод	0.1	-

2. Сведения о характерных точках границ объекта							
Обозначение характерных точек границ	Существующие координаты, м		Измененные (уточненные) координаты, м		Метод определения координат характерной точки	Средняя квадратическая погрешность положения характерной точки (Mt), м	Описание обозначения точки на местности (при наличии)
	X	Y	X	Y			
1	2	3	4	5	6	7	8
1872	-	-	352558.02	1273279.18	Картометрический метод	0.1	-
1873	-	-	352555.11	1273279.90	Картометрический метод	0.1	-
1874	-	-	352553.30	1273280.56	Картометрический метод	0.1	-
1875	-	-	352555.40	1273271.97	Картометрический метод	0.1	-
1876	-	-	352559.84	1273254.25	Картометрический метод	0.1	-
1877	-	-	352562.05	1273244.05	Картометрический метод	0.1	-
1878	-	-	352561.49	1273237.53	Картометрический метод	0.1	-
1879	-	-	352561.21	1273235.60	Картометрический метод	0.1	-
1880	-	-	352561.09	1273234.80	Картометрический метод	0.1	-
1881	-	-	352559.76	1273232.55	Картометрический метод	0.1	-
1882	-	-	352557.14	1273231.08	Картометрический метод	0.1	-
1883	-	-	352544.35	1273226.09	Картометрический метод	0.1	-
1884	-	-	352543.08	1273225.27	Картометрический метод	0.1	-
1885	-	-	352542.54	1273223.44	Картометрический метод	0.1	-
1886	-	-	352544.67	1273223.44	Картометрический метод	0.1	-
1887	-	-	352545.39	1273223.08	Картометрический метод	0.1	-
1888	-	-	352546.84	1273222.12	Картометрический метод	0.1	-
1889	-	-	352547.69	1273222.12	Картометрический метод	0.1	-
1890	-	-	352548.77	1273222.60	Картометрический метод	0.1	-
1891	-	-	352555.54	1273227.55	Картометрический метод	0.1	-
1892	-	-	352558.68	1273229.00	Картометрический метод	0.1	-
1893	-	-	352561.94	1273229.00	Картометрический метод	0.1	-
1894	-	-	352565.57	1273227.67	Картометрический метод	0.1	-
1895	-	-	352567.26	1273226.83	Картометрический метод	0.1	-
1896	-	-	352568.11	1273226.10	Картометрический метод	0.1	-
1897	-	-	352568.95	1273225.50	Картометрический метод	0.1	-

2. Сведения о характерных точках границ объекта							
Обозначение характерных точек границ	Существующие координаты, м		Измененные (уточненные) координаты, м		Метод определения координат характерной точки	Средняя квадратическая погрешность положения характерной точки (Mt), м	Описание обозначения точки на местности (при наличии)
	X	Y	X	Y			
1	2	3	4	5	6	7	8
1898	-	-	352570.04	1273224.65	Картометрический метод	0.1	-
1899	-	-	352571.25	1273223.69	Картометрический метод	0.1	-
1900	-	-	352573.54	1273221.88	Картометрический метод	0.1	-
1901	-	-	352574.03	1273219.70	Картометрический метод	0.1	-
1902	-	-	352573.66	1273218.61	Картометрический метод	0.1	-
1903	-	-	352572.21	1273218.13	Картометрический метод	0.1	-
1904	-	-	352570.64	1273218.37	Картометрический метод	0.1	-
1905	-	-	352569.07	1273218.90	Картометрический метод	0.1	-
1906	-	-	352571.28	1273215.32	Картометрический метод	0.1	-
1907	-	-	352571.48	1273212.79	Картометрический метод	0.1	-
1908	-	-	352570.45	1273211.48	Картометрический метод	0.1	-
1909	-	-	352569.86	1273210.51	Картометрический метод	0.1	-
1910	-	-	352566.77	1273208.32	Картометрический метод	0.1	-
1911	-	-	352564.03	1273206.69	Картометрический метод	0.1	-
1912	-	-	352561.65	1273205.63	Картометрический метод	0.1	-
1913	-	-	352560.57	1273205.45	Картометрический метод	0.1	-
1914	-	-	352559.69	1273205.84	Картометрический метод	0.1	-
1915	-	-	352558.39	1273207.59	Картометрический метод	0.1	-
1916	-	-	352557.13	1273211.06	Картометрический метод	0.1	-
1917	-	-	352556.87	1273208.95	Картометрический метод	0.1	-
1918	-	-	352558.20	1273206.42	Картометрический метод	0.1	-
1919	-	-	352562.19	1273202.79	Картометрический метод	0.1	-
1920	-	-	352566.53	1273200.26	Картометрический метод	0.1	-
1921	-	-	352570.88	1273198.32	Картометрический метод	0.1	-
1922	-	-	352573.06	1273195.79	Картометрический метод	0.1	-
1923	-	-	352573.66	1273194.10	Картометрический метод	0.1	-

2. Сведения о характерных точках границ объекта							
Обозначение характерных точек границ	Существующие координаты, м		Измененные (уточненные) координаты, м		Метод определения координат характерной точки	Средняя квадратическая погрешность положения характерной точки (Mt), м	Описание обозначения точки на местности (при наличии)
	X	Y	X	Y			
1	2	3	4	5	6	7	8
1924	-	-	352572.33	1273190.84	Картометрический метод	0.1	-
1925	-	-	352572.70	1273187.34	Картометрический метод	0.1	-
1926	-	-	352574.15	1273185.28	Картометрический метод	0.1	-
1927	-	-	352581.00	1273177.50	Картометрический метод	0.1	-
1928	-	-	352581.24	1273174.00	Картометрический метод	0.1	-
1929	-	-	352581.00	1273171.94	Картометрический метод	0.1	-
1930	-	-	352581.48	1273170.50	Картометрический метод	0.1	-
1931	-	-	352582.21	1273168.93	Картометрический метод	0.1	-
1932	-	-	352583.78	1273166.03	Картометрический метод	0.1	-
1933	-	-	352584.50	1273165.30	Картометрический метод	0.1	-
1934	-	-	352586.19	1273163.13	Картометрический метод	0.1	-
1935	-	-	352587.04	1273161.20	Картометрический метод	0.1	-
1936	-	-	352587.16	1273159.26	Картометрический метод	0.1	-
1937	-	-	352587.48	1273158.30	Картометрический метод	0.1	-
1938	-	-	352587.52	1273158.18	Картометрический метод	0.1	-
1939	-	-	352587.93	1273157.41	Картометрический метод	0.1	-
1940	-	-	352588.37	1273156.61	Картометрический метод	0.1	-
1941	-	-	352589.09	1273155.64	Картометрический метод	0.1	-
1942	-	-	352590.30	1273154.07	Картометрический метод	0.1	-
1943	-	-	352591.51	1273151.90	Картометрический метод	0.1	-
1944	-	-	352592.84	1273150.09	Картометрический метод	0.1	-
1945	-	-	352593.56	1273149.12	Картометрический метод	0.1	-
1946	-	-	352593.92	1273148.40	Картометрический метод	0.1	-
1947	-	-	352594.05	1273147.07	Картометрический метод	0.1	-
1948	-	-	352593.92	1273145.86	Картометрический метод	0.1	-
1949	-	-	352592.35	1273141.69	Картометрический метод	0.1	-

2. Сведения о характерных точках границ объекта							
Обозначение характерных точек границ	Существующие координаты, м		Измененные (уточненные) координаты, м		Метод определения координат характерной точки	Средняя квадратическая погрешность положения характерной точки (Mt), м	Описание обозначения точки на местности (при наличии)
	X	Y	X	Y			
1	2	3	4	5	6	7	8
1950	-	-	352590.78	1273139.88	Картометрический метод	0.1	-
1951	-	-	352587.88	1273138.18	Картометрический метод	0.1	-
1952	-	-	352584.11	1273136.30	Картометрический метод	0.1	-
1953	-	-	352584.59	1273135.26	Картометрический метод	0.1	-
1954	-	-	352586.90	1273132.33	Картометрический метод	0.1	-
1955	-	-	352589.81	1273132.87	Картометрический метод	0.1	-
1956	-	-	352594.40	1273131.06	Картометрический метод	0.1	-
1957	-	-	352601.17	1273127.07	Картометрический метод	0.1	-
1958	-	-	352603.95	1273125.38	Картометрический метод	0.1	-
1959	-	-	352605.40	1273123.45	Картометрический метод	0.1	-
1960	-	-	352605.64	1273122.00	Картометрический метод	0.1	-
1961	-	-	352605.79	1273121.09	Картометрический метод	0.1	-
1962	-	-	352606.00	1273119.83	Картометрический метод	0.1	-
1963	-	-	352606.38	1273119.14	Картометрический метод	0.1	-
1964	-	-	352606.61	1273118.74	Картометрический метод	0.1	-
1965	-	-	352607.69	1273116.33	Картометрический метод	0.1	-
1966	-	-	352608.18	1273112.82	Картометрический метод	0.1	-
1967	-	-	352609.02	1273110.65	Картометрический метод	0.1	-
1968	-	-	352609.87	1273107.75	Картометрический метод	0.1	-
1969	-	-	352612.89	1273103.64	Картометрический метод	0.1	-
1970	-	-	352616.62	1273100.06	Картометрический метод	0.1	-
1971	-	-	352618.07	1273096.92	Картометрический метод	0.1	-
1972	-	-	352617.95	1273094.51	Картометрический метод	0.1	-
1973	-	-	352618.55	1273093.18	Картометрический метод	0.1	-
1974	-	-	352619.52	1273091.25	Картометрический метод	0.1	-
1975	-	-	352620.73	1273091.12	Картометрический метод	0.1	-

2. Сведения о характерных точках границ объекта							
Обозначение характерных точек границ	Существующие координаты, м		Измененные (уточненные) координаты, м		Метод определения координат характерной точки	Средняя квадратическая погрешность положения характерной точки (Mt), м	Описание обозначения точки на местности (при наличии)
	X	Y	X	Y			
1	2	3	4	5	6	7	8
1976	-	-	352622.18	1273091.00	Картометрический метод	0.1	-
1977	-	-	352623.99	1273090.16	Картометрический метод	0.1	-
1978	-	-	352625.16	1273088.63	Картометрический метод	0.1	-
1979	-	-	352625.18	1273088.61	Картометрический метод	0.1	-
1980	-	-	352628.22	1273085.33	Картометрический метод	0.1	-
1981	-	-	352630.06	1273081.73	Картометрический метод	0.1	-
1982	-	-	352631.00	1273079.89	Картометрический метод	0.1	-
1983	-	-	352634.26	1273074.46	Картометрический метод	0.1	-
1984	-	-	352638.37	1273067.09	Картометрический метод	0.1	-
1985	-	-	352643.00	1273060.44	Картометрический метод	0.1	-
1986	-	-	352643.48	1273059.56	Картометрический метод	0.1	-
1987	-	-	352646.79	1273054.07	Картометрический метод	0.1	-
1988	-	-	352648.86	1273048.95	Картометрический метод	0.1	-
1989	-	-	352649.08	1273048.39	Картометрический метод	0.1	-
1990	-	-	352651.14	1273039.46	Картометрический метод	0.1	-
1991	-	-	352654.04	1273034.51	Картометрический метод	0.1	-
1992	-	-	352655.36	1273028.72	Картометрический метод	0.1	-
1993	-	-	352656.93	1273023.53	Картометрический метод	0.1	-
1994	-	-	352657.94	1273020.01	Картометрический метод	0.1	-
1995	-	-	352660.62	1273017.28	Картометрический метод	0.1	-
1996	-	-	352661.63	1273018.29	Картометрический метод	0.1	-
1997	-	-	352663.17	1273018.80	Картометрический метод	0.1	-
1998	-	-	352665.08	1273018.42	Картометрический метод	0.1	-
1999	-	-	352666.61	1273018.29	Картометрический метод	0.1	-
2000	-	-	352668.40	1273019.06	Картометрический метод	0.1	-
2001	-	-	352669.29	1273020.34	Картометрический метод	0.1	-

2. Сведения о характерных точках границ объекта							
Обозначение характерных точек границ	Существующие координаты, м		Измененные (уточненные) координаты, м		Метод определения координат характерной точки	Средняя квадратическая погрешность положения характерной точки (Mt), м	Описание обозначения точки на местности (при наличии)
	X	Y	X	Y			
1	2	3	4	5	6	7	8
2002	-	-	352670.82	1273021.87	Картометрический метод	0.1	-
2003	-	-	352673.12	1273023.27	Картометрический метод	0.1	-
2004	-	-	352676.19	1273023.78	Картометрический метод	0.1	-
2005	-	-	352678.99	1273023.78	Картометрический метод	0.1	-
2006	-	-	352681.88	1273023.53	Картометрический метод	0.1	-
2007	-	-	352685.20	1273022.77	Картометрический метод	0.1	-
2008	-	-	352687.88	1273022.00	Картометрический метод	0.1	-
2009	-	-	352689.54	1273020.86	Картометрический метод	0.1	-
2010	-	-	352690.95	1273018.94	Картометрический метод	0.1	-
2011	-	-	352691.84	1273018.18	Картометрический метод	0.1	-
2012	-	-	352697.33	1273017.79	Картометрический метод	0.1	-
2013	-	-	352700.65	1273018.05	Картометрический метод	0.1	-
2014	-	-	352702.31	1273017.03	Картометрический метод	0.1	-
2015	-	-	352703.20	1273015.24	Картометрический метод	0.1	-
2016	-	-	352703.33	1273012.94	Картометрический метод	0.1	-
2017	-	-	352702.05	1273010.78	Картометрический метод	0.1	-
2018	-	-	352700.78	1273009.75	Картометрический метод	0.1	-
2019	-	-	352698.99	1273009.25	Картометрический метод	0.1	-
2020	-	-	352696.31	1273007.97	Картометрический метод	0.1	-
2021	-	-	352695.16	1273006.44	Картометрический метод	0.1	-
2022	-	-	352695.03	1273003.89	Картометрический метод	0.1	-
2023	-	-	352696.95	1272999.80	Картометрический метод	0.1	-
2024	-	-	352699.24	1272998.02	Картометрический метод	0.1	-
2025	-	-	352701.63	1272997.78	Картометрический метод	0.1	-
2026	-	-	352704.05	1272997.01	Картометрический метод	0.1	-
2027	-	-	352705.58	1272995.86	Картометрический метод	0.1	-

2. Сведения о характерных точках границ объекта							
Обозначение характерных точек границ	Существующие координаты, м		Измененные (уточненные) координаты, м		Метод определения координат характерной точки	Средняя квадратическая погрешность положения характерной точки (Mt), м	Описание обозначения точки на местности (при наличии)
	X	Y	X	Y			
1	2	3	4	5	6	7	8
2028	-	-	352708.27	1272992.55	Картометрический метод	0.1	-
2029	-	-	352710.44	1272990.76	Картометрический метод	0.1	-
2030	-	-	352714.39	1272990.00	Картометрический метод	0.1	-
2031	-	-	352717.46	1272989.87	Картометрический метод	0.1	-
2032	-	-	352718.99	1272990.12	Картометрический метод	0.1	-
2033	-	-	352720.01	1272989.36	Картометрический метод	0.1	-
2034	-	-	352721.29	1272987.95	Картометрический метод	0.1	-
2035	-	-	352721.92	1272987.44	Картометрический метод	0.1	-
2036	-	-	352722.82	1272987.70	Картометрический метод	0.1	-
2037	-	-	352723.33	1272988.97	Картометрический метод	0.1	-
2038	-	-	352723.58	1272989.74	Картометрический метод	0.1	-
2039	-	-	352723.84	1272990.50	Картометрический метод	0.1	-
2040	-	-	352724.73	1272992.16	Картометрический метод	0.1	-
2041	-	-	352726.47	1272992.69	Картометрический метод	0.1	-
2042	-	-	352729.02	1272993.20	Картометрический метод	0.1	-
2043	-	-	352731.32	1272994.10	Картометрический метод	0.1	-
2044	-	-	352732.34	1272994.48	Картометрический метод	0.1	-
2045	-	-	352732.85	1272995.37	Картометрический метод	0.1	-
2046	-	-	352733.74	1272996.27	Картометрический метод	0.1	-
2047	-	-	352735.40	1272997.54	Картометрический метод	0.1	-
2048	-	-	352735.67	1272997.66	Картометрический метод	0.1	-
2049	-	-	352741.25	1273000.60	Картометрический метод	0.1	-
2050	-	-	352741.51	1273000.74	Картометрический метод	0.1	-
2051	-	-	352745.46	1273002.14	Картометрический метод	0.1	-
2052	-	-	352746.99	1273002.39	Картометрический метод	0.1	-
2053	-	-	352749.04	1273000.99	Картометрический метод	0.1	-

2. Сведения о характерных точках границ объекта							
Обозначение характерных точек границ	Существующие координаты, м		Измененные (уточненные) координаты, м		Метод определения координат характерной точки	Средняя квадратическая погрешность положения характерной точки (Mt), м	Описание обозначения точки на местности (при наличии)
	X	Y	X	Y			
1	2	3	4	5	6	7	8
2054	-	-	352751.21	1272999.46	Картометрический метод	0.1	-
2055	-	-	352752.48	1272997.16	Картометрический метод	0.1	-
2056	-	-	352753.89	1272994.10	Картометрический метод	0.1	-
2057	-	-	352754.53	1272992.06	Картометрический метод	0.1	-
2058	-	-	352757.33	1272990.02	Картометрический метод	0.1	-
2059	-	-	352758.35	1272988.87	Картометрический метод	0.1	-
2060	-	-	352759.25	1272987.98	Картометрический метод	0.1	-
2061	-	-	352760.52	1272987.72	Картометрический метод	0.1	-
2062	-	-	352762.95	1272987.85	Картометрический метод	0.1	-
2063	-	-	352765.25	1272987.85	Картометрический метод	0.1	-
2064	-	-	352770.10	1272988.49	Картометрический метод	0.1	-
2065	-	-	352771.63	1272988.61	Картометрический метод	0.1	-
2066	-	-	352772.91	1272987.98	Картометрический метод	0.1	-
2067	-	-	352774.18	1272986.96	Картометрический метод	0.1	-
2068	-	-	352775.20	1272986.44	Картометрический метод	0.1	-
2069	-	-	352775.97	1272986.70	Картометрический метод	0.1	-
2070	-	-	352776.74	1272987.47	Картометрический метод	0.1	-
2071	-	-	352777.37	1272988.87	Картометрический метод	0.1	-
2072	-	-	352777.88	1272990.27	Картометрический метод	0.1	-
2073	-	-	352779.29	1272990.91	Картометрический метод	0.1	-
2074	-	-	352781.08	1272990.78	Картометрический метод	0.1	-
2075	-	-	352781.97	1272990.02	Картометрический метод	0.1	-
2076	-	-	352783.25	1272987.98	Картометрический метод	0.1	-
2077	-	-	352784.52	1272985.55	Картометрический метод	0.1	-
2078	-	-	352785.16	1272982.75	Картометрический метод	0.1	-
2079	-	-	352785.16	1272980.70	Картометрический метод	0.1	-

2. Сведения о характерных точках границ объекта							
Обозначение характерных точек границ	Существующие координаты, м		Измененные (уточненные) координаты, м		Метод определения координат характерной точки	Средняя квадратическая погрешность положения характерной точки (Mt), м	Описание обозначения точки на местности (при наличии)
	X	Y	X	Y			
1	2	3	4	5	6	7	8
2080	-	-	352785.35	1272978.23	Картометрический метод	0.1	-
2081	-	-	352788.79	1272971.99	Картометрический метод	0.1	-
2082	-	-	352793.01	1272974.32	Картометрический метод	0.1	-
2083	-	-	352816.53	1272986.95	Картометрический метод	0.1	-
2084	-	-	352816.53	1272988.20	Картометрический метод	0.1	-
2085	-	-	352813.50	1272993.42	Картометрический метод	0.1	-
2086	-	-	352812.96	1272993.87	Картометрический метод	0.1	-
2087	-	-	352813.52	1272995.32	Картометрический метод	0.1	-
2088	-	-	352813.28	1272998.39	Картометрический метод	0.1	-
2089	-	-	352813.64	1273000.72	Картометрический метод	0.1	-
2090	-	-	352814.32	1273002.07	Картометрический метод	0.1	-
1832	-	-	352807.32	1273014.82	Картометрический метод	0.1	-
2091	-	-	352803.03	1272974.31	Картометрический метод	0.1	-
2092	-	-	352795.90	1272969.08	Картометрический метод	0.1	-
2093	-	-	352794.96	1272968.01	Картометрический метод	0.1	-
2094	-	-	352808.15	1272958.75	Картометрический метод	0.1	-
2095	-	-	352809.23	1272956.77	Картометрический метод	0.1	-
2096	-	-	352807.80	1272956.00	Картометрический метод	0.1	-
2097	-	-	352817.00	1272935.50	Картометрический метод	0.1	-
2098	-	-	352819.30	1272937.06	Картометрический метод	0.1	-
2099	-	-	352826.78	1272941.06	Картометрический метод	0.1	-
2100	-	-	352828.06	1272938.62	Картометрический метод	0.1	-
2101	-	-	352827.66	1272938.40	Картометрический метод	0.1	-
2102	-	-	352831.23	1272931.30	Картометрический метод	0.1	-
2103	-	-	352831.43	1272931.40	Картометрический метод	0.1	-
2104	-	-	352832.52	1272929.31	Картометрический метод	0.1	-

2. Сведения о характерных точках границ объекта							
Обозначение характерных точек границ	Существующие координаты, м		Измененные (уточненные) координаты, м		Метод определения координат характерной точки	Средняя квадратическая погрешность положения характерной точки (Mt), м	Описание обозначения точки на местности (при наличии)
	X	Y	X	Y			
1	2	3	4	5	6	7	8
2105	-	-	352828.61	1272927.22	Картометрический метод	0.1	-
2106	-	-	352835.50	1272912.44	Картометрический метод	0.1	-
2107	-	-	352840.00	1272914.58	Картометрический метод	0.1	-
2108	-	-	352844.00	1272917.13	Картометрический метод	0.1	-
2109	-	-	352856.12	1272923.06	Картометрический метод	0.1	-
2110	-	-	352852.39	1272930.50	Картометрический метод	0.1	-
2111	-	-	352842.89	1272949.42	Картометрический метод	0.1	-
2112	-	-	352838.43	1272958.29	Картометрический метод	0.1	-
2113	-	-	352837.39	1272957.70	Картометрический метод	0.1	-
2114	-	-	352835.88	1272960.48	Картометрический метод	0.1	-
2115	-	-	352836.92	1272961.03	Картометрический метод	0.1	-
2116	-	-	352834.86	1272965.00	Картометрический метод	0.1	-
2117	-	-	352825.15	1272983.67	Картометрический метод	0.1	-
2118	-	-	352824.56	1272984.81	Картометрический метод	0.1	-
2091	-	-	352803.03	1272974.31	Картометрический метод	0.1	-
2119	-	-	352561.33	1269653.09	Картометрический метод	0.1	-
2120	-	-	352570.61	1269652.74	Картометрический метод	0.1	-
2121	-	-	352571.84	1269652.76	Картометрический метод	0.1	-
2122	-	-	352573.53	1269651.85	Картометрический метод	0.1	-
2123	-	-	352573.55	1269646.28	Картометрический метод	0.1	-
2124	-	-	352583.90	1269646.42	Картометрический метод	0.1	-
2125	-	-	352617.94	1269650.05	Картометрический метод	0.1	-
2126	-	-	352619.37	1269650.20	Картометрический метод	0.1	-
2127	-	-	352627.73	1269650.76	Картометрический метод	0.1	-
2128	-	-	352634.49	1269650.57	Картометрический метод	0.1	-
2129	-	-	352640.30	1269650.01	Картометрический метод	0.1	-

2. Сведения о характерных точках границ объекта							
Обозначение характерных точек границ	Существующие координаты, м		Измененные (уточненные) координаты, м		Метод определения координат характерной точки	Средняя квадратическая погрешность положения характерной точки (Mt), м	Описание обозначения точки на местности (при наличии)
	X	Y	X	Y			
1	2	3	4	5	6	7	8
2130	-	-	352648.37	1269648.73	Картометрический метод	0.1	-
2131	-	-	352662.77	1269646.33	Картометрический метод	0.1	-
2132	-	-	352665.80	1269645.82	Картометрический метод	0.1	-
2133	-	-	352668.61	1269645.29	Картометрический метод	0.1	-
2134	-	-	352691.71	1269640.90	Картометрический метод	0.1	-
2135	-	-	352696.08	1269640.07	Картометрический метод	0.1	-
2136	-	-	352696.62	1269644.51	Картометрический метод	0.1	-
2137	-	-	352721.12	1269637.80	Картометрический метод	0.1	-
2138	-	-	352731.26	1269635.24	Картометрический метод	0.1	-
2139	-	-	352752.57	1269630.64	Картометрический метод	0.1	-
2140	-	-	352763.88	1269628.56	Картометрический метод	0.1	-
2141	-	-	352783.64	1269624.93	Картометрический метод	0.1	-
2142	-	-	352789.02	1269627.19	Картометрический метод	0.1	-
2143	-	-	352790.99	1269626.48	Картометрический метод	0.1	-
2144	-	-	352790.16	1269622.79	Картометрический метод	0.1	-
2145	-	-	352823.44	1269615.40	Картометрический метод	0.1	-
2146	-	-	352854.44	1269607.00	Картометрический метод	0.1	-
2147	-	-	352855.17	1269608.46	Картометрический метод	0.1	-
2148	-	-	352855.53	1269610.37	Картометрический метод	0.1	-
2149	-	-	352855.76	1269613.91	Картометрический метод	0.1	-
2150	-	-	352856.01	1269617.94	Картометрический метод	0.1	-
2151	-	-	352856.26	1269620.60	Картометрический метод	0.1	-
2152	-	-	352856.93	1269622.68	Картометрический метод	0.1	-
2153	-	-	352859.16	1269625.90	Картометрический метод	0.1	-
2154	-	-	352860.94	1269627.28	Картометрический метод	0.1	-
2155	-	-	352863.23	1269628.04	Картометрический метод	0.1	-

2. Сведения о характерных точках границ объекта							
Обозначение характерных точек границ	Существующие координаты, м		Измененные (уточненные) координаты, м		Метод определения координат характерной точки	Средняя квадратическая погрешность положения характерной точки (Mt), м	Описание обозначения точки на местности (при наличии)
	X	Y	X	Y			
1	2	3	4	5	6	7	8
2156	-	-	352861.94	1269632.16	Картометрический метод	0.1	-
2157	-	-	352861.56	1269635.73	Картометрический метод	0.1	-
2158	-	-	352863.60	1269643.37	Картометрический метод	0.1	-
2159	-	-	352865.51	1269653.05	Картометрический метод	0.1	-
2160	-	-	352863.74	1269654.15	Картометрический метод	0.1	-
2161	-	-	352862.60	1269656.31	Картометрический метод	0.1	-
2162	-	-	352863.23	1269659.50	Картометрический метод	0.1	-
2163	-	-	352862.98	1269660.26	Картометрический метод	0.1	-
2164	-	-	352862.34	1269661.03	Картометрический метод	0.1	-
2165	-	-	352861.32	1269661.16	Картометрический метод	0.1	-
2166	-	-	352859.66	1269659.63	Картометрический метод	0.1	-
2167	-	-	352855.46	1269653.51	Картометрический метод	0.1	-
2168	-	-	352852.78	1269653.13	Картометрический метод	0.1	-
2169	-	-	352845.26	1269655.04	Картометрический метод	0.1	-
2170	-	-	352837.90	1269658.71	Картометрический метод	0.1	-
2171	-	-	352837.33	1269661.77	Картометрический метод	0.1	-
2172	-	-	352836.04	1269663.76	Картометрический метод	0.1	-
2173	-	-	352833.75	1269664.66	Картометрический метод	0.1	-
2174	-	-	352829.92	1269665.68	Картометрический метод	0.1	-
2175	-	-	352828.14	1269668.35	Картометрический метод	0.1	-
2176	-	-	352825.71	1269672.68	Картометрический метод	0.1	-
2177	-	-	352823.55	1269675.11	Картометрический метод	0.1	-
2178	-	-	352820.49	1269676.00	Картометрический метод	0.1	-
2179	-	-	352817.04	1269675.62	Картометрический метод	0.1	-
2180	-	-	352813.35	1269675.11	Картометрический метод	0.1	-
2181	-	-	352809.65	1269674.60	Картометрический метод	0.1	-

2. Сведения о характерных точках границ объекта							
Обозначение характерных точек границ	Существующие координаты, м		Измененные (уточненные) координаты, м		Метод определения координат характерной точки	Средняя квадратическая погрешность положения характерной точки (Mt), м	Описание обозначения точки на местности (при наличии)
	X	Y	X	Y			
1	2	3	4	5	6	7	8
2182	-	-	352806.33	1269674.98	Картометрический метод	0.1	-
2183	-	-	352803.40	1269676.13	Картометрический метод	0.1	-
2184	-	-	352801.23	1269677.78	Картометрический метод	0.1	-
2185	-	-	352794.03	1269682.86	Картометрический метод	0.1	-
2186	-	-	352792.37	1269685.92	Картометрический метод	0.1	-
2187	-	-	352789.95	1269688.86	Картометрический метод	0.1	-
2188	-	-	352786.51	1269691.53	Картометрический метод	0.1	-
2189	-	-	352782.81	1269693.95	Картометрический метод	0.1	-
2190	-	-	352780.54	1269695.21	Картометрический метод	0.1	-
2191	-	-	352778.63	1269699.16	Картометрический метод	0.1	-
2192	-	-	352776.37	1269699.55	Картометрический метод	0.1	-
2193	-	-	352773.89	1269698.64	Картометрический метод	0.1	-
2194	-	-	352772.48	1269697.22	Картометрический метод	0.1	-
2195	-	-	352772.63	1269695.34	Картометрический метод	0.1	-
2196	-	-	352773.14	1269690.75	Картометрический метод	0.1	-
2197	-	-	352773.14	1269686.54	Картометрический метод	0.1	-
2198	-	-	352772.00	1269683.23	Картометрический метод	0.1	-
2199	-	-	352770.08	1269680.17	Картометрический метод	0.1	-
2200	-	-	352768.30	1269679.41	Картометрический метод	0.1	-
2201	-	-	352765.11	1269677.62	Картометрический метод	0.1	-
2202	-	-	352762.43	1269675.84	Картометрический метод	0.1	-
2203	-	-	352760.65	1269674.18	Картометрический метод	0.1	-
2204	-	-	352758.23	1269672.65	Картометрический метод	0.1	-
2205	-	-	352754.65	1269672.14	Картометрический метод	0.1	-
2206	-	-	352752.87	1269671.12	Картометрический метод	0.1	-
2207	-	-	352751.72	1269668.83	Картометрический метод	0.1	-

2. Сведения о характерных точках границ объекта							
Обозначение характерных точек границ	Существующие координаты, м		Измененные (уточненные) координаты, м		Метод определения координат характерной точки	Средняя квадратическая погрешность положения характерной точки (Mt), м	Описание обозначения точки на местности (при наличии)
	X	Y	X	Y			
1	2	3	4	5	6	7	8
2208	-	-	352749.81	1269667.55	Картометрический метод	0.1	-
2209	-	-	352748.15	1269666.92	Картометрический метод	0.1	-
2210	-	-	352743.82	1269667.55	Картометрический метод	0.1	-
2211	-	-	352742.29	1269669.34	Картометрический метод	0.1	-
2212	-	-	352742.36	1269672.54	Картометрический метод	0.1	-
2213	-	-	352741.60	1269675.60	Картометрический метод	0.1	-
2214	-	-	352739.18	1269678.15	Картометрический метод	0.1	-
2215	-	-	352737.64	1269679.80	Картометрический метод	0.1	-
2216	-	-	352737.59	1269680.31	Картометрический метод	0.1	-
2217	-	-	352737.39	1269682.10	Картометрический метод	0.1	-
2218	-	-	352737.64	1269684.52	Картометрический метод	0.1	-
2219	-	-	352736.50	1269687.96	Картометрический метод	0.1	-
2220	-	-	352734.20	1269689.49	Картометрический метод	0.1	-
2221	-	-	352725.15	1269688.85	Картометрический метод	0.1	-
2222	-	-	352718.26	1269688.22	Картометрический метод	0.1	-
2223	-	-	352715.84	1269688.47	Картометрический метод	0.1	-
2224	-	-	352713.54	1269688.85	Картометрический метод	0.1	-
2225	-	-	352712.27	1269690.00	Картометрический метод	0.1	-
2226	-	-	352711.12	1269692.29	Картометрический метод	0.1	-
2227	-	-	352709.72	1269695.48	Картометрический метод	0.1	-
2228	-	-	352708.19	1269696.75	Картометрический метод	0.1	-
2229	-	-	352706.91	1269696.88	Картометрический метод	0.1	-
2230	-	-	352705.38	1269696.24	Картометрический метод	0.1	-
2231	-	-	352705.00	1269695.48	Картометрический метод	0.1	-
2232	-	-	352705.38	1269693.57	Картометрический метод	0.1	-
2233	-	-	352705.89	1269690.64	Картометрический метод	0.1	-

2. Сведения о характерных точках границ объекта							
Обозначение характерных точек границ	Существующие координаты, м		Измененные (уточненные) координаты, м		Метод определения координат характерной точки	Средняя квадратическая погрешность положения характерной точки (Mt), м	Описание обозначения точки на местности (при наличии)
	X	Y	X	Y			
1	2	3	4	5	6	7	8
2234	-	-	352705.26	1269687.71	Картометрический метод	0.1	-
2235	-	-	352703.34	1269685.54	Картометрический метод	0.1	-
2236	-	-	352700.57	1269685.52	Картометрический метод	0.1	-
2237	-	-	352696.62	1269688.96	Картометрический метод	0.1	-
2238	-	-	352693.94	1269691.64	Картометрический метод	0.1	-
2239	-	-	352691.77	1269692.02	Картометрический метод	0.1	-
2240	-	-	352688.84	1269691.64	Картометрический метод	0.1	-
2241	-	-	352687.39	1269691.09	Картометрический метод	0.1	-
2242	-	-	352686.16	1269690.62	Картометрический метод	0.1	-
2243	-	-	352684.12	1269687.94	Картометрический метод	0.1	-
2244	-	-	352681.57	1269685.52	Картометрический метод	0.1	-
2245	-	-	352678.64	1269684.37	Картометрический метод	0.1	-
2246	-	-	352676.22	1269684.88	Картометрический метод	0.1	-
2247	-	-	352675.34	1269685.51	Картометрический метод	0.1	-
2248	-	-	352673.92	1269686.54	Картометрический метод	0.1	-
2249	-	-	352673.15	1269688.96	Картометрический метод	0.1	-
2250	-	-	352672.13	1269692.40	Картометрический метод	0.1	-
2251	-	-	352671.24	1269693.68	Картометрический метод	0.1	-
2252	-	-	352668.31	1269696.48	Картометрический метод	0.1	-
2253	-	-	352665.25	1269699.16	Картометрический метод	0.1	-
2254	-	-	352662.37	1269701.05	Картометрический метод	0.1	-
2255	-	-	352658.35	1269704.30	Картометрический метод	0.1	-
2256	-	-	352653.76	1269707.36	Картометрический метод	0.1	-
2257	-	-	352649.93	1269707.93	Картометрический метод	0.1	-
2258	-	-	352645.15	1269710.61	Картометрический метод	0.1	-
2259	-	-	352641.73	1269713.67	Картометрический метод	0.1	-

2. Сведения о характерных точках границ объекта							
Обозначение характерных точек границ	Существующие координаты, м		Измененные (уточненные) координаты, м		Метод определения координат характерной точки	Средняя квадратическая погрешность положения характерной точки (Mt), м	Описание обозначения точки на местности (при наличии)
	X	Y	X	Y			
1	2	3	4	5	6	7	8
2260	-	-	352641.52	1269713.86	Картометрический метод	0.1	-
2261	-	-	352638.65	1269717.68	Картометрический метод	0.1	-
2262	-	-	352637.69	1269720.93	Картометрический метод	0.1	-
2263	-	-	352636.55	1269723.61	Картометрический метод	0.1	-
2264	-	-	352634.25	1269726.09	Картометрический метод	0.1	-
2265	-	-	352630.81	1269729.73	Картометрический метод	0.1	-
2266	-	-	352629.09	1269732.98	Картометрический метод	0.1	-
2267	-	-	352628.32	1269737.57	Картометрический метод	0.1	-
2268	-	-	352628.71	1269742.87	Картометрический метод	0.1	-
2269	-	-	352628.83	1269743.02	Картометрический метод	0.1	-
2270	-	-	352631.96	1269746.70	Картометрический метод	0.1	-
2271	-	-	352638.27	1269747.08	Картометрический метод	0.1	-
2272	-	-	352643.44	1269748.23	Картометрический метод	0.1	-
2273	-	-	352646.50	1269749.18	Картометрический метод	0.1	-
2274	-	-	352647.64	1269751.48	Картометрический метод	0.1	-
2275	-	-	352646.31	1269753.96	Картометрический метод	0.1	-
2276	-	-	352643.05	1269754.53	Картометрический метод	0.1	-
2277	-	-	352638.08	1269753.58	Картометрический метод	0.1	-
2278	-	-	352633.68	1269751.48	Картометрический метод	0.1	-
2279	-	-	352630.05	1269751.48	Картометрический метод	0.1	-
2280	-	-	352626.41	1269750.33	Картометрический метод	0.1	-
2281	-	-	352624.69	1269747.27	Картометрический метод	0.1	-
2282	-	-	352622.59	1269744.21	Картометрический метод	0.1	-
2283	-	-	352621.63	1269743.83	Картометрический метод	0.1	-
2284	-	-	352617.62	1269742.30	Картометрический метод	0.1	-
2285	-	-	352613.41	1269741.92	Картометрический метод	0.1	-

2. Сведения о характерных точках границ объекта							
Обозначение характерных точек границ	Существующие координаты, м		Измененные (уточненные) координаты, м		Метод определения координат характерной точки	Средняя квадратическая погрешность положения характерной точки (Mt), м	Описание обозначения точки на местности (при наличии)
	X	Y	X	Y			
1	2	3	4	5	6	7	8
2286	-	-	352609.01	1269740.01	Картометрический метод	0.1	-
2287	-	-	352606.33	1269738.48	Картометрический метод	0.1	-
2288	-	-	352600.78	1269737.90	Картометрический метод	0.1	-
2289	-	-	352597.78	1269738.38	Картометрический метод	0.1	-
2290	-	-	352594.78	1269738.86	Картометрический метод	0.1	-
2291	-	-	352593.29	1269739.33	Картометрический метод	0.1	-
2292	-	-	352591.14	1269740.01	Картометрический метод	0.1	-
2293	-	-	352588.47	1269741.92	Картометрический метод	0.1	-
2294	-	-	352586.55	1269744.02	Картометрический метод	0.1	-
2295	-	-	352584.64	1269744.02	Картометрический метод	0.1	-
2296	-	-	352583.11	1269742.87	Картометрический метод	0.1	-
2297	-	-	352580.43	1269739.81	Картометрический метод	0.1	-
2298	-	-	352578.71	1269736.95	Картометрический метод	0.1	-
2299	-	-	352577.56	1269734.27	Картометрический метод	0.1	-
2300	-	-	352577.11	1269732.45	Картометрический метод	0.1	-
2301	-	-	352576.99	1269731.98	Картометрический метод	0.1	-
2302	-	-	352576.41	1269729.68	Картометрический метод	0.1	-
2303	-	-	352577.37	1269728.53	Картометрический метод	0.1	-
2304	-	-	352579.28	1269728.92	Картометрический метод	0.1	-
2305	-	-	352581.96	1269728.34	Картометрический метод	0.1	-
2306	-	-	352582.15	1269728.15	Картометрический метод	0.1	-
2307	-	-	352583.87	1269726.43	Картометрический метод	0.1	-
2308	-	-	352583.87	1269724.33	Картометрический метод	0.1	-
2309	-	-	352582.73	1269721.65	Картометрический метод	0.1	-
2310	-	-	352580.81	1269720.31	Картометрический метод	0.1	-
2311	-	-	352578.33	1269720.12	Картометрический метод	0.1	-

2. Сведения о характерных точках границ объекта							
Обозначение характерных точек границ	Существующие координаты, м		Измененные (уточненные) координаты, м		Метод определения координат характерной точки	Средняя квадратическая погрешность положения характерной точки (Mt), м	Описание обозначения точки на местности (при наличии)
	X	Y	X	Y			
1	2	3	4	5	6	7	8
2312	-	-	352575.65	1269721.08	Картометрический метод	0.1	-
2313	-	-	352573.93	1269720.31	Картометрический метод	0.1	-
2314	-	-	352572.40	1269718.78	Картометрический метод	0.1	-
2315	-	-	352570.68	1269716.49	Картометрический метод	0.1	-
2316	-	-	352568.76	1269716.49	Картометрический метод	0.1	-
2317	-	-	352566.85	1269717.83	Картометрический метод	0.1	-
2318	-	-	352562.45	1269720.31	Картометрический метод	0.1	-
2319	-	-	352560.54	1269721.84	Картометрический метод	0.1	-
2320	-	-	352558.44	1269724.14	Картометрический метод	0.1	-
2321	-	-	352556.14	1269725.86	Картометрический метод	0.1	-
2322	-	-	352552.51	1269725.67	Картометрический метод	0.1	-
2323	-	-	352547.92	1269723.95	Картометрический метод	0.1	-
2324	-	-	352545.24	1269720.51	Картометрический метод	0.1	-
2325	-	-	352541.55	1269718.08	Картометрический метод	0.1	-
2326	-	-	352536.00	1269713.11	Картометрический метод	0.1	-
2327	-	-	352528.54	1269703.74	Картометрический метод	0.1	-
2328	-	-	352524.91	1269698.58	Картометрический метод	0.1	-
2329	-	-	352522.99	1269695.90	Картометрический метод	0.1	-
2330	-	-	352520.51	1269693.80	Картометрический метод	0.1	-
2331	-	-	352515.34	1269692.85	Картометрический метод	0.1	-
2332	-	-	352512.09	1269693.23	Картометрический метод	0.1	-
2333	-	-	352511.14	1269692.08	Картометрический метод	0.1	-
2334	-	-	352511.14	1269690.74	Картометрический метод	0.1	-
2335	-	-	352512.47	1269688.45	Картометрический метод	0.1	-
2336	-	-	352514.58	1269686.15	Картометрический метод	0.1	-
2337	-	-	352516.11	1269685.39	Картометрический метод	0.1	-

2. Сведения о характерных точках границ объекта							
Обозначение характерных точек границ	Существующие координаты, м		Измененные (уточненные) координаты, м		Метод определения координат характерной точки	Средняя квадратическая погрешность положения характерной точки (Mt), м	Описание обозначения точки на местности (при наличии)
	X	Y	X	Y			
1	2	3	4	5	6	7	8
2338	-	-	352518.98	1269683.67	Картометрический метод	0.1	-
2339	-	-	352520.32	1269682.14	Картометрический метод	0.1	-
2340	-	-	352521.85	1269680.04	Картометрический метод	0.1	-
2341	-	-	352524.72	1269676.40	Картометрический метод	0.1	-
2342	-	-	352526.06	1269674.49	Картометрический метод	0.1	-
2343	-	-	352528.35	1269671.62	Картометрический метод	0.1	-
2344	-	-	352531.41	1269668.95	Картометрический метод	0.1	-
2345	-	-	352534.09	1269667.04	Картометрический метод	0.1	-
2346	-	-	352537.72	1269664.36	Картометрический метод	0.1	-
2347	-	-	352544.20	1269661.33	Картометрический метод	0.1	-
2348	-	-	352549.37	1269660.38	Картометрический метод	0.1	-
2349	-	-	352550.99	1269659.23	Картометрический метод	0.1	-
2350	-	-	352552.62	1269658.08	Картометрический метод	0.1	-
2351	-	-	352554.34	1269654.07	Картометрический метод	0.1	-
2352	-	-	352554.43	1269653.47	Картометрический метод	0.1	-
2119	-	-	352561.33	1269653.09	Картометрический метод	0.1	-
2353	-	-	352845.99	1272909.17	Картометрический метод	0.1	-
2354	-	-	352846.96	1272905.78	Картометрический метод	0.1	-
2355	-	-	352847.68	1272904.33	Картометрический метод	0.1	-
2356	-	-	352848.41	1272901.67	Картометрический метод	0.1	-
2357	-	-	352848.41	1272899.25	Картометрический метод	0.1	-
2358	-	-	352848.89	1272897.07	Картометрический метод	0.1	-
2359	-	-	352852.04	1272893.20	Картометрический метод	0.1	-
2360	-	-	352854.22	1272888.60	Картометрический метод	0.1	-
2361	-	-	352855.43	1272885.22	Картометрический метод	0.1	-
2362	-	-	352855.67	1272883.28	Картометрический метод	0.1	-

2. Сведения о характерных точках границ объекта							
Обозначение характерных точек границ	Существующие координаты, м		Измененные (уточненные) координаты, м		Метод определения координат характерной точки	Средняя квадратическая погрешность положения характерной точки (Mt), м	Описание обозначения точки на местности (при наличии)
	X	Y	X	Y			
1	2	3	4	5	6	7	8
2363	-	-	352856.40	1272881.34	Картометрический метод	0.1	-
2364	-	-	352856.16	1272878.92	Картометрический метод	0.1	-
2365	-	-	352856.16	1272876.99	Картометрический метод	0.1	-
2366	-	-	352857.13	1272875.54	Картометрический метод	0.1	-
2367	-	-	352857.85	1272873.12	Картометрический метод	0.1	-
2368	-	-	352857.84	1272870.78	Картометрический метод	0.1	-
2369	-	-	352870.76	1272877.68	Картометрический метод	0.1	-
2370	-	-	352875.34	1272880.98	Картометрический метод	0.1	-
2371	-	-	352876.49	1272882.41	Картометрический метод	0.1	-
2372	-	-	352876.35	1272883.99	Картометрический метод	0.1	-
2373	-	-	352873.77	1272889.00	Картометрический метод	0.1	-
2374	-	-	352869.18	1272898.02	Картометрический метод	0.1	-
2375	-	-	352859.78	1272915.61	Картометрический метод	0.1	-
2376	-	-	352858.69	1272915.65	Картометрический метод	0.1	-
2377	-	-	352856.92	1272919.47	Картометрический метод	0.1	-
2378	-	-	352849.41	1272916.00	Картометрический метод	0.1	-
2379	-	-	352845.62	1272914.06	Картометрический метод	0.1	-
2353	-	-	352845.99	1272909.17	Картометрический метод	0.1	-
2380	-	-	352868.33	1272833.39	Картометрический метод	0.1	-
2381	-	-	352866.55	1272834.46	Картометрический метод	0.1	-
2382	-	-	352865.82	1272835.67	Картометрический метод	0.1	-
2383	-	-	352865.34	1272837.60	Картометрический метод	0.1	-
2384	-	-	352864.85	1272839.54	Картометрический метод	0.1	-
2385	-	-	352864.85	1272841.23	Картометрический метод	0.1	-
2386	-	-	352864.37	1272843.17	Картометрический метод	0.1	-
2387	-	-	352864.37	1272844.14	Картометрический метод	0.1	-

2. Сведения о характерных точках границ объекта							
Обозначение характерных точек границ	Существующие координаты, м		Измененные (уточненные) координаты, м		Метод определения координат характерной точки	Средняя квадратическая погрешность положения характерной точки (Mt), м	Описание обозначения точки на местности (при наличии)
	X	Y	X	Y			
1	2	3	4	5	6	7	8
2388	-	-	352863.64	1272845.83	Картометрический метод	0.1	-
2389	-	-	352863.16	1272847.04	Картометрический метод	0.1	-
2390	-	-	352862.19	1272848.49	Картометрический метод	0.1	-
2391	-	-	352862.43	1272849.70	Картометрический метод	0.1	-
2392	-	-	352862.73	1272852.27	Картометрический метод	0.1	-
2393	-	-	352861.89	1272852.77	Картометрический метод	0.1	-
2394	-	-	352857.68	1272853.87	Картометрический метод	0.1	-
2395	-	-	352853.28	1272856.29	Картометрический метод	0.1	-
2396	-	-	352851.62	1272858.10	Картометрический метод	0.1	-
2397	-	-	352850.77	1272859.54	Картометрический метод	0.1	-
2398	-	-	352841.96	1272855.41	Картометрический метод	0.1	-
2399	-	-	352841.95	1272855.43	Картометрический метод	0.1	-
2400	-	-	352833.66	1272851.53	Картометрический метод	0.1	-
2401	-	-	352813.09	1272842.18	Картометрический метод	0.1	-
2402	-	-	352809.39	1272840.18	Картометрический метод	0.1	-
2403	-	-	352809.10	1272837.18	Картометрический метод	0.1	-
2404	-	-	352801.08	1272851.16	Картометрический метод	0.1	-
2405	-	-	352802.23	1272850.50	Картометрический метод	0.1	-
2406	-	-	352804.68	1272849.25	Картометрический метод	0.1	-
2407	-	-	352809.35	1272849.06	Картометрический метод	0.1	-
2408	-	-	352812.07	1272849.17	Картометрический метод	0.1	-
2409	-	-	352835.00	1272860.11	Картометрический метод	0.1	-
2410	-	-	352840.88	1272862.72	Картометрический метод	0.1	-
2411	-	-	352838.86	1272867.27	Картометрический метод	0.1	-
2412	-	-	352832.96	1272880.39	Картометрический метод	0.1	-
2413	-	-	352826.32	1272895.00	Картометрический метод	0.1	-

2. Сведения о характерных точках границ объекта							
Обозначение характерных точек границ	Существующие координаты, м		Измененные (уточненные) координаты, м		Метод определения координат характерной точки	Средняя квадратическая погрешность положения характерной точки (Mt), м	Описание обозначения точки на местности (при наличии)
	X	Y	X	Y			
1	2	3	4	5	6	7	8
2414	-	-	352822.90	1272899.54	Картометрический метод	0.1	-
2415	-	-	352828.39	1272902.13	Картометрический метод	0.1	-
2416	-	-	352830.27	1272903.28	Картометрический метод	0.1	-
2417	-	-	352826.56	1272909.34	Картометрический метод	0.1	-
2418	-	-	352820.17	1272916.89	Картометрический метод	0.1	-
2419	-	-	352818.01	1272915.85	Картометрический метод	0.1	-
2420	-	-	352816.68	1272918.59	Картометрический метод	0.1	-
2421	-	-	352817.37	1272921.59	Картометрический метод	0.1	-
2422	-	-	352822.63	1272925.72	Картометрический метод	0.1	-
2423	-	-	352822.31	1272926.54	Картометрический метод	0.1	-
2424	-	-	352821.05	1272928.22	Картометрический метод	0.1	-
2425	-	-	352817.62	1272927.46	Картометрический метод	0.1	-
2426	-	-	352815.07	1272927.20	Картометрический метод	0.1	-
2427	-	-	352810.59	1272931.09	Картометрический метод	0.1	-
2428	-	-	352810.14	1272932.01	Картометрический метод	0.1	-
2429	-	-	352807.42	1272934.31	Картометрический метод	0.1	-
2430	-	-	352805.20	1272935.07	Картометрический метод	0.1	-
2431	-	-	352804.01	1272934.65	Картометрический метод	0.1	-
2432	-	-	352801.97	1272933.97	Картометрический метод	0.1	-
2433	-	-	352800.61	1272932.86	Картометрический метод	0.1	-
2434	-	-	352799.51	1272931.68	Картометрический метод	0.1	-
2435	-	-	352798.74	1272930.06	Картометрический метод	0.1	-
2436	-	-	352797.89	1272929.55	Картометрический метод	0.1	-
2437	-	-	352796.96	1272929.55	Картометрический метод	0.1	-
2438	-	-	352795.51	1272930.32	Картометрический метод	0.1	-
2439	-	-	352794.66	1272932.61	Картометрический метод	0.1	-

2. Сведения о характерных точках границ объекта							
Обозначение характерных точек границ	Существующие координаты, м		Измененные (уточненные) координаты, м		Метод определения координат характерной точки	Средняя квадратическая погрешность положения характерной точки (Mt), м	Описание обозначения точки на местности (при наличии)
	X	Y	X	Y			
1	2	3	4	5	6	7	8
2440	-	-	352795.37	1272938.54	Картометрический метод	0.1	-
2441	-	-	352787.20	1272938.46	Картометрический метод	0.1	-
2442	-	-	352782.03	1272936.26	Картометрический метод	0.1	-
2443	-	-	352773.20	1272954.85	Картометрический метод	0.1	-
2444	-	-	352769.22	1272953.10	Картометрический метод	0.1	-
2445	-	-	352766.54	1272958.55	Картометрический метод	0.1	-
2446	-	-	352766.69	1272965.57	Картометрический метод	0.1	-
2447	-	-	352766.84	1272972.83	Картометрический метод	0.1	-
2448	-	-	352762.41	1272974.02	Картометрический метод	0.1	-
2449	-	-	352756.26	1272974.47	Картометрический метод	0.1	-
2450	-	-	352737.66	1272975.75	Картометрический метод	0.1	-
2451	-	-	352733.84	1272973.87	Картометрический метод	0.1	-
2452	-	-	352730.93	1272972.43	Картометрический метод	0.1	-
2453	-	-	352730.65	1272972.95	Картометрический метод	0.1	-
2454	-	-	352732.43	1272973.60	Картометрический метод	0.1	-
2455	-	-	352730.80	1272978.11	Картометрический метод	0.1	-
2456	-	-	352726.32	1272976.48	Картометрический метод	0.1	-
2457	-	-	352725.46	1272978.85	Картометрический метод	0.1	-
2458	-	-	352719.53	1272976.69	Картометрический метод	0.1	-
2459	-	-	352718.81	1272978.68	Картометрический метод	0.1	-
2460	-	-	352715.43	1272977.46	Картометрический метод	0.1	-
2461	-	-	352710.76	1272980.34	Картометрический метод	0.1	-
2462	-	-	352708.54	1272980.14	Картометрический метод	0.1	-
2463	-	-	352703.89	1272978.99	Картометрический метод	0.1	-
2464	-	-	352702.83	1272983.01	Картометрический метод	0.1	-
2465	-	-	352697.49	1272981.60	Картометрический метод	0.1	-

2. Сведения о характерных точках границ объекта							
Обозначение характерных точек границ	Существующие координаты, м		Измененные (уточненные) координаты, м		Метод определения координат характерной точки	Средняя квадратическая погрешность положения характерной точки (Mt), м	Описание обозначения точки на местности (при наличии)
	X	Y	X	Y			
1	2	3	4	5	6	7	8
2466	-	-	352688.65	1272986.00	Картометрический метод	0.1	-
2467	-	-	352683.83	1272988.00	Картометрический метод	0.1	-
2468	-	-	352677.75	1272990.53	Картометрический метод	0.1	-
2469	-	-	352671.80	1272995.37	Картометрический метод	0.1	-
2470	-	-	352667.08	1272994.57	Картометрический метод	0.1	-
2471	-	-	352657.40	1272989.33	Картометрический метод	0.1	-
2472	-	-	352649.04	1273004.15	Картометрический метод	0.1	-
2473	-	-	352646.82	1273006.97	Картометрический метод	0.1	-
2474	-	-	352645.20	1273007.37	Картометрический метод	0.1	-
2475	-	-	352636.39	1273003.06	Картометрический метод	0.1	-
2476	-	-	352617.16	1272993.66	Картометрический метод	0.1	-
2477	-	-	352614.74	1272991.85	Картометрический метод	0.1	-
2478	-	-	352613.20	1272989.03	Картометрический метод	0.1	-
2479	-	-	352621.95	1272969.72	Картометрический метод	0.1	-
2480	-	-	352668.50	1272875.33	Картометрический метод	0.1	-
2481	-	-	352688.68	1272834.74	Картометрический метод	0.1	-
2482	-	-	352700.25	1272806.34	Картометрический метод	0.1	-
2483	-	-	352701.77	1272792.04	Картометрический метод	0.1	-
2484	-	-	352702.12	1272791.20	Картометрический метод	0.1	-
2485	-	-	352702.75	1272789.71	Картометрический метод	0.1	-
2486	-	-	352709.20	1272781.24	Картометрический метод	0.1	-
2487	-	-	352716.53	1272771.79	Картометрический метод	0.1	-
2488	-	-	352720.24	1272768.65	Картометрический метод	0.1	-
2489	-	-	352725.45	1272758.28	Картометрический метод	0.1	-
2490	-	-	352733.41	1272745.35	Картометрический метод	0.1	-
2491	-	-	352755.20	1272699.77	Картометрический метод	0.1	-

2. Сведения о характерных точках границ объекта							
Обозначение характерных точек границ	Существующие координаты, м		Измененные (уточненные) координаты, м		Метод определения координат характерной точки	Средняя квадратическая погрешность положения характерной точки (Mt), м	Описание обозначения точки на местности (при наличии)
	X	Y	X	Y			
1	2	3	4	5	6	7	8
2492	-	-	352772.99	1272660.04	Картометрический метод	0.1	-
2493	-	-	352777.04	1272650.53	Картометрический метод	0.1	-
2494	-	-	352781.43	1272640.23	Картометрический метод	0.1	-
2495	-	-	352782.28	1272638.26	Картометрический метод	0.1	-
2496	-	-	352784.46	1272630.88	Картометрический метод	0.1	-
2497	-	-	352787.05	1272622.12	Картометрический метод	0.1	-
2498	-	-	352787.52	1272620.51	Картометрический метод	0.1	-
2499	-	-	352788.01	1272618.37	Картометрический метод	0.1	-
2500	-	-	352789.12	1272613.54	Картометрический метод	0.1	-
2501	-	-	352794.79	1272598.35	Картометрический метод	0.1	-
2502	-	-	352800.13	1272572.22	Картометрический метод	0.1	-
2503	-	-	352814.35	1272538.09	Картометрический метод	0.1	-
2504	-	-	352820.47	1272489.59	Картометрический метод	0.1	-
2505	-	-	352827.77	1272435.09	Картометрический метод	0.1	-
2506	-	-	352830.94	1272437.36	Картометрический метод	0.1	-
2507	-	-	352835.05	1272438.18	Картометрический метод	0.1	-
2508	-	-	352839.98	1272439.33	Картометрический метод	0.1	-
2509	-	-	352841.95	1272439.33	Картометрический метод	0.1	-
2510	-	-	352845.07	1272438.83	Картометрический метод	0.1	-
2511	-	-	352847.20	1272436.37	Картометрический метод	0.1	-
2512	-	-	352849.34	1272433.25	Картометрический метод	0.1	-
2513	-	-	352852.30	1272428.98	Картометрический метод	0.1	-
2514	-	-	352852.53	1272428.67	Картометрический метод	0.1	-
2515	-	-	352871.56	1272447.29	Картометрический метод	0.1	-
2516	-	-	352905.17	1272480.17	Картометрический метод	0.1	-
2517	-	-	352922.72	1272497.34	Картометрический метод	0.1	-

2. Сведения о характерных точках границ объекта							
Обозначение характерных точек границ	Существующие координаты, м		Измененные (уточненные) координаты, м		Метод определения координат характерной точки	Средняя квадратическая погрешность положения характерной точки (Mt), м	Описание обозначения точки на местности (при наличии)
	X	Y	X	Y			
1	2	3	4	5	6	7	8
2518	-	-	352900.94	1272526.79	Картометрический метод	0.1	-
2519	-	-	352892.51	1272538.18	Картометрический метод	0.1	-
2520	-	-	352892.65	1272538.29	Картометрический метод	0.1	-
2521	-	-	352893.83	1272539.27	Картометрический метод	0.1	-
2522	-	-	352894.03	1272539.86	Картометрический метод	0.1	-
2523	-	-	352893.83	1272541.44	Картометрический метод	0.1	-
2524	-	-	352892.45	1272543.02	Картометрический метод	0.1	-
2525	-	-	352890.28	1272544.20	Картометрический метод	0.1	-
2526	-	-	352888.12	1272545.58	Картометрический метод	0.1	-
2527	-	-	352886.00	1272546.98	Картометрический метод	0.1	-
2528	-	-	352885.75	1272547.15	Картометрический метод	0.1	-
2529	-	-	352882.79	1272551.10	Картометрический метод	0.1	-
2530	-	-	352882.08	1272552.29	Картометрический метод	0.1	-
2531	-	-	352877.15	1272558.95	Картометрический метод	0.1	-
2532	-	-	352864.74	1272608.47	Картометрический метод	0.1	-
2533	-	-	352865.49	1272608.75	Картометрический метод	0.1	-
2534	-	-	352866.87	1272608.95	Картометрический метод	0.1	-
2535	-	-	352867.48	1272609.55	Картометрический метод	0.1	-
2536	-	-	352867.86	1272609.93	Картометрический метод	0.1	-
2537	-	-	352868.65	1272611.71	Картометрический метод	0.1	-
2538	-	-	352868.65	1272614.86	Картометрический метод	0.1	-
2539	-	-	352868.25	1272616.63	Картометрический метод	0.1	-
2540	-	-	352867.07	1272618.21	Картометрический метод	0.1	-
2541	-	-	352865.88	1272620.38	Картометрический метод	0.1	-
2542	-	-	352865.69	1272622.15	Картометрический метод	0.1	-
2543	-	-	352866.48	1272624.12	Картометрический метод	0.1	-

2. Сведения о характерных точках границ объекта							
Обозначение характерных точек границ	Существующие координаты, м		Измененные (уточненные) координаты, м		Метод определения координат характерной точки	Средняя квадратическая погрешность положения характерной точки (Mt), м	Описание обозначения точки на местности (при наличии)
	X	Y	X	Y			
1	2	3	4	5	6	7	8
2544	-	-	352866.87	1272625.90	Картометрический метод	0.1	-
2545	-	-	352866.67	1272628.06	Картометрический метод	0.1	-
2546	-	-	352865.29	1272630.23	Картометрический метод	0.1	-
2547	-	-	352864.11	1272631.61	Картометрический метод	0.1	-
2548	-	-	352861.94	1272632.40	Картометрический метод	0.1	-
2549	-	-	352859.38	1272634.17	Картометрический метод	0.1	-
2550	-	-	352857.56	1272637.08	Картометрический метод	0.1	-
2551	-	-	352856.81	1272640.09	Картометрический метод	0.1	-
2552	-	-	352857.21	1272644.03	Картометрический метод	0.1	-
2553	-	-	352859.37	1272648.11	Картометрический метод	0.1	-
2554	-	-	352859.97	1272652.25	Картометрический метод	0.1	-
2555	-	-	352860.16	1272655.80	Картометрический метод	0.1	-
2556	-	-	352860.36	1272659.54	Картометрический метод	0.1	-
2557	-	-	352860.57	1272660.08	Картометрический метод	0.1	-
2558	-	-	352861.54	1272662.50	Картометрический метод	0.1	-
2559	-	-	352865.35	1272673.44	Картометрический метод	0.1	-
2560	-	-	352865.36	1272673.66	Картометрический метод	0.1	-
2561	-	-	352864.85	1272678.01	Картометрический метод	0.1	-
2562	-	-	352864.55	1272682.18	Картометрический метод	0.1	-
2563	-	-	352864.88	1272687.81	Картометрический метод	0.1	-
2564	-	-	352864.91	1272688.35	Картометрический метод	0.1	-
2565	-	-	352865.07	1272688.79	Картометрический метод	0.1	-
2566	-	-	352866.13	1272691.65	Картометрический метод	0.1	-
2567	-	-	352868.48	1272694.72	Картометрический метод	0.1	-
2568	-	-	352869.70	1272697.15	Картометрический метод	0.1	-
2569	-	-	352870.19	1272699.23	Картометрический метод	0.1	-

2. Сведения о характерных точках границ объекта							
Обозначение характерных точек границ	Существующие координаты, м		Измененные (уточненные) координаты, м		Метод определения координат характерной точки	Средняя квадратическая погрешность положения характерной точки (Mt), м	Описание обозначения точки на местности (при наличии)
	X	Y	X	Y			
1	2	3	4	5	6	7	8
2570	-	-	352869.74	1272702.40	Картометрический метод	0.1	-
2571	-	-	352869.42	1272705.58	Картометрический метод	0.1	-
2572	-	-	352870.11	1272708.48	Картометрический метод	0.1	-
2573	-	-	352870.40	1272709.72	Картометрический метод	0.1	-
2574	-	-	352871.69	1272711.65	Картометрический метод	0.1	-
2575	-	-	352871.98	1272712.09	Картометрический метод	0.1	-
2576	-	-	352872.49	1272712.90	Картометрический метод	0.1	-
2577	-	-	352872.97	1272713.66	Картометрический метод	0.1	-
2578	-	-	352873.17	1272715.24	Картометрический метод	0.1	-
2579	-	-	352873.17	1272717.61	Картометрический метод	0.1	-
2580	-	-	352874.15	1272718.99	Картометрический метод	0.1	-
2581	-	-	352874.74	1272720.76	Картометрический метод	0.1	-
2582	-	-	352874.35	1272723.91	Картометрический метод	0.1	-
2583	-	-	352873.36	1272726.87	Картометрический метод	0.1	-
2584	-	-	352872.57	1272731.21	Картометрический метод	0.1	-
2585	-	-	352872.57	1272732.78	Картометрический метод	0.1	-
2586	-	-	352872.57	1272734.36	Картометрический метод	0.1	-
2587	-	-	352872.97	1272735.94	Картометрический метод	0.1	-
2588	-	-	352873.95	1272738.10	Картометрический метод	0.1	-
2589	-	-	352874.55	1272739.68	Картометрический метод	0.1	-
2590	-	-	352875.33	1272740.67	Картометрический метод	0.1	-
2591	-	-	352875.53	1272741.45	Картометрический метод	0.1	-
2592	-	-	352875.14	1272743.03	Картометрический метод	0.1	-
2593	-	-	352874.35	1272745.00	Картометрический метод	0.1	-
2594	-	-	352873.56	1272747.96	Картометрический метод	0.1	-
2595	-	-	352873.56	1272749.73	Картометрический метод	0.1	-

2. Сведения о характерных точках границ объекта							
Обозначение характерных точек границ	Существующие координаты, м		Измененные (уточненные) координаты, м		Метод определения координат характерной точки	Средняя квадратическая погрешность положения характерной точки (Mt), м	Описание обозначения точки на местности (при наличии)
	X	Y	X	Y			
1	2	3	4	5	6	7	8
2596	-	-	352874.93	1272753.01	Картометрический метод	0.1	-
2597	-	-	352875.12	1272756.16	Картометрический метод	0.1	-
2598	-	-	352874.34	1272758.92	Картометрический метод	0.1	-
2599	-	-	352873.55	1272763.26	Картометрический метод	0.1	-
2600	-	-	352873.94	1272765.03	Картометрический метод	0.1	-
2601	-	-	352874.73	1272767.20	Картометрический метод	0.1	-
2602	-	-	352874.93	1272768.58	Картометрический метод	0.1	-
2603	-	-	352873.94	1272772.12	Картометрический метод	0.1	-
2604	-	-	352874.14	1272775.08	Картометрический метод	0.1	-
2605	-	-	352874.93	1272777.45	Картометрический метод	0.1	-
2606	-	-	352875.32	1272778.83	Картометрический метод	0.1	-
2607	-	-	352874.34	1272780.40	Картометрический метод	0.1	-
2608	-	-	352874.14	1272783.16	Картометрический метод	0.1	-
2609	-	-	352875.52	1272784.34	Картометрический метод	0.1	-
2610	-	-	352877.29	1272785.72	Картометрический метод	0.1	-
2611	-	-	352878.87	1272786.91	Картометрический метод	0.1	-
2612	-	-	352880.05	1272787.69	Картометрический метод	0.1	-
2613	-	-	352880.84	1272788.88	Картометрический метод	0.1	-
2614	-	-	352881.04	1272790.06	Картометрический метод	0.1	-
2615	-	-	352879.46	1272792.03	Картометрический метод	0.1	-
2616	-	-	352877.88	1272793.80	Картометрический метод	0.1	-
2617	-	-	352878.28	1272795.18	Картометрический метод	0.1	-
2618	-	-	352879.66	1272796.56	Картометрический метод	0.1	-
2619	-	-	352880.84	1272797.75	Картометрический метод	0.1	-
2620	-	-	352880.84	1272800.25	Картометрический метод	0.1	-
2621	-	-	352880.25	1272803.40	Картометрический метод	0.1	-

2. Сведения о характерных точках границ объекта							
Обозначение характерных точек границ	Существующие координаты, м		Измененные (уточненные) координаты, м		Метод определения координат характерной точки	Средняя квадратическая погрешность положения характерной точки (Mt), м	Описание обозначения точки на местности (при наличии)
	X	Y	X	Y			
1	2	3	4	5	6	7	8
2622	-	-	352879.27	1272805.77	Картометрический метод	0.1	-
2623	-	-	352877.10	1272806.16	Картометрический метод	0.1	-
2624	-	-	352876.31	1272807.74	Картометрический метод	0.1	-
2625	-	-	352875.91	1272810.89	Картометрический метод	0.1	-
2626	-	-	352875.91	1272813.45	Картометрический метод	0.1	-
2627	-	-	352875.12	1272814.83	Картометрический метод	0.1	-
2628	-	-	352873.96	1272816.38	Картометрический метод	0.1	-
2629	-	-	352872.96	1272817.79	Картометрический метод	0.1	-
2630	-	-	352872.96	1272819.56	Картометрический метод	0.1	-
2631	-	-	352873.36	1272820.99	Картометрический метод	0.1	-
2632	-	-	352872.78	1272821.93	Картометрический метод	0.1	-
2633	-	-	352870.73	1272825.79	Картометрический метод	0.1	-
2634	-	-	352869.37	1272828.37	Картометрический метод	0.1	-
2635	-	-	352867.43	1272832.13	Картометрический метод	0.1	-
2636	-	-	352870.57	1272827.32	Картометрический метод	0.1	-
2637	-	-	352877.42	1272821.69	Картометрический метод	0.1	-
2638	-	-	352880.37	1272819.26	Картометрический метод	0.1	-
2639	-	-	352893.33	1272808.60	Картометрический метод	0.1	-
2640	-	-	352893.69	1272807.16	Картометрический метод	0.1	-
2641	-	-	352895.12	1272805.97	Картометрический метод	0.1	-
2642	-	-	352896.08	1272804.06	Картометрический метод	0.1	-
2643	-	-	352896.56	1272800.96	Картометрический метод	0.1	-
2644	-	-	352896.08	1272798.34	Картометрический метод	0.1	-
2645	-	-	352894.65	1272796.19	Картометрический метод	0.1	-
2646	-	-	352893.45	1272794.28	Картометрический метод	0.1	-
2647	-	-	352892.26	1272793.09	Картометрический метод	0.1	-

2. Сведения о характерных точках границ объекта							
Обозначение характерных точек границ	Существующие координаты, м		Измененные (уточненные) координаты, м		Метод определения координат характерной точки	Средняя квадратическая погрешность положения характерной точки (Mt), м	Описание обозначения точки на местности (при наличии)
	X	Y	X	Y			
1	2	3	4	5	6	7	8
2648	-	-	352891.87	1272792.70	Картометрический метод	0.1	-
2649	-	-	352891.21	1272792.04	Картометрический метод	0.1	-
2650	-	-	352890.91	1272785.67	Картометрический метод	0.1	-
2651	-	-	352890.82	1272779.37	Картометрический метод	0.1	-
2652	-	-	352890.05	1272775.51	Картометрический метод	0.1	-
2653	-	-	352889.99	1272775.21	Картометрический метод	0.1	-
2654	-	-	352891.06	1272773.28	Картометрический метод	0.1	-
2655	-	-	352891.30	1272770.90	Картометрический метод	0.1	-
2656	-	-	352890.26	1272769.12	Картометрический метод	0.1	-
2657	-	-	352888.25	1272767.34	Картометрический метод	0.1	-
2658	-	-	352887.54	1272766.24	Картометрический метод	0.1	-
2659	-	-	352886.72	1272764.82	Картометрический метод	0.1	-
2660	-	-	352886.72	1272749.86	Картометрический метод	0.1	-
2661	-	-	352885.57	1272747.40	Картометрический метод	0.1	-
2662	-	-	352885.17	1272745.89	Картометрический метод	0.1	-
2663	-	-	352885.33	1272744.14	Картометрический метод	0.1	-
2664	-	-	352884.37	1272741.92	Картометрический метод	0.1	-
2665	-	-	352883.42	1272740.01	Картометрический метод	0.1	-
2666	-	-	352881.36	1272737.95	Картометрический метод	0.1	-
2667	-	-	352881.58	1272732.72	Картометрический метод	0.1	-
2668	-	-	352880.94	1272729.77	Картометрический метод	0.1	-
2669	-	-	352881.35	1272729.35	Картометрический метод	0.1	-
2670	-	-	352881.35	1272727.76	Картометрический метод	0.1	-
2671	-	-	352881.99	1272725.53	Картометрический метод	0.1	-
2672	-	-	352882.46	1272723.94	Картометрический метод	0.1	-
2673	-	-	352884.05	1272720.92	Картометрический метод	0.1	-

2. Сведения о характерных точках границ объекта							
Обозначение характерных точек границ	Существующие координаты, м		Измененные (уточненные) координаты, м		Метод определения координат характерной точки	Средняя квадратическая погрешность положения характерной точки (Mt), м	Описание обозначения точки на местности (при наличии)
	X	Y	X	Y			
1	2	3	4	5	6	7	8
2674	-	-	352884.53	1272718.85	Картометрический метод	0.1	-
2675	-	-	352883.59	1272717.33	Картометрический метод	0.1	-
2676	-	-	352882.95	1272716.70	Картометрический метод	0.1	-
2677	-	-	352882.64	1272716.38	Картометрический метод	0.1	-
2678	-	-	352882.00	1272715.26	Картометрический метод	0.1	-
2679	-	-	352882.16	1272714.47	Картометрический метод	0.1	-
2680	-	-	352882.76	1272713.74	Картометрический метод	0.1	-
2681	-	-	352883.59	1272712.88	Картометрический метод	0.1	-
2682	-	-	352884.39	1272712.24	Картометрический метод	0.1	-
2683	-	-	352885.34	1272710.49	Картометрический метод	0.1	-
2684	-	-	352885.50	1272709.70	Картометрический метод	0.1	-
2685	-	-	352885.02	1272707.79	Картометрический метод	0.1	-
2686	-	-	352884.07	1272706.36	Картометрический метод	0.1	-
2687	-	-	352882.80	1272704.77	Картометрический метод	0.1	-
2688	-	-	352881.84	1272703.49	Картометрический метод	0.1	-
2689	-	-	352881.04	1272701.58	Картометрический метод	0.1	-
2690	-	-	352879.61	1272699.36	Картометрический метод	0.1	-
2691	-	-	352878.34	1272697.61	Картометрический метод	0.1	-
2692	-	-	352877.23	1272696.02	Картометрический метод	0.1	-
2693	-	-	352877.23	1272694.11	Картометрический метод	0.1	-
2694	-	-	352877.23	1272693.15	Картометрический метод	0.1	-
2695	-	-	352877.23	1272691.25	Картометрический метод	0.1	-
2696	-	-	352877.07	1272689.34	Картометрический метод	0.1	-
2697	-	-	352876.27	1272688.38	Картометрический метод	0.1	-
2698	-	-	352875.28	1272687.11	Картометрический метод	0.1	-
2699	-	-	352875.48	1272686.06	Картометрический метод	0.1	-

2. Сведения о характерных точках границ объекта							
Обозначение характерных точек границ	Существующие координаты, м		Измененные (уточненные) координаты, м		Метод определения координат характерной точки	Средняя квадратическая погрешность положения характерной точки (Mt), м	Описание обозначения точки на местности (при наличии)
	X	Y	X	Y			
1	2	3	4	5	6	7	8
2700	-	-	352875.67	1272685.14	Картометрический метод	0.1	-
2701	-	-	352876.27	1272683.93	Картометрический метод	0.1	-
2702	-	-	352876.91	1272682.34	Картометрический метод	0.1	-
2703	-	-	352876.91	1272681.22	Картометрический метод	0.1	-
2704	-	-	352876.43	1272679.63	Картометрический метод	0.1	-
2705	-	-	352875.95	1272678.20	Картометрический метод	0.1	-
2706	-	-	352875.16	1272674.70	Картометрический метод	0.1	-
2707	-	-	352875.00	1272671.20	Картометрический метод	0.1	-
2708	-	-	352875.00	1272668.66	Картометрический метод	0.1	-
2709	-	-	352875.00	1272667.07	Картометрический метод	0.1	-
2710	-	-	352874.36	1272664.52	Картометрический метод	0.1	-
2711	-	-	352873.41	1272661.50	Картометрический метод	0.1	-
2712	-	-	352873.25	1272658.64	Картометрический метод	0.1	-
2713	-	-	352872.40	1272654.15	Картометрический метод	0.1	-
2714	-	-	352872.56	1272650.43	Картометрический метод	0.1	-
2715	-	-	352871.98	1272647.41	Картометрический метод	0.1	-
2716	-	-	352872.62	1272645.98	Картометрический метод	0.1	-
2717	-	-	352874.21	1272644.70	Картометрический метод	0.1	-
2718	-	-	352875.01	1272642.48	Картометрический метод	0.1	-
2719	-	-	352875.01	1272640.57	Картометрический метод	0.1	-
2720	-	-	352875.80	1272639.30	Картометрический метод	0.1	-
2721	-	-	352877.39	1272637.70	Картометрический метод	0.1	-
2722	-	-	352878.67	1272633.89	Картометрический метод	0.1	-
2723	-	-	352877.87	1272631.82	Картометрический метод	0.1	-
2724	-	-	352877.77	1272631.59	Картометрический метод	0.1	-
2725	-	-	352877.24	1272630.39	Картометрический метод	0.1	-

2. Сведения о характерных точках границ объекта							
Обозначение характерных точек границ	Существующие координаты, м		Измененные (уточненные) координаты, м		Метод определения координат характерной точки	Средняя квадратическая погрешность положения характерной точки (Mt), м	Описание обозначения точки на местности (при наличии)
	X	Y	X	Y			
1	2	3	4	5	6	7	8
2726	-	-	352876.92	1272629.27	Картометрический метод	0.1	-
2727	-	-	352877.71	1272628.00	Картометрический метод	0.1	-
2728	-	-	352878.03	1272626.89	Картометрический метод	0.1	-
2729	-	-	352878.03	1272625.77	Картометрический метод	0.1	-
2730	-	-	352877.87	1272623.71	Картометрический метод	0.1	-
2731	-	-	352879.62	1272622.59	Картометрический метод	0.1	-
2732	-	-	352881.21	1272622.27	Картометрический метод	0.1	-
2733	-	-	352882.96	1272621.32	Картометрический метод	0.1	-
2734	-	-	352884.08	1272619.41	Картометрический метод	0.1	-
2735	-	-	352884.87	1272617.02	Картометрический метод	0.1	-
2736	-	-	352885.51	1272615.12	Картометрический метод	0.1	-
2737	-	-	352887.87	1272612.78	Картометрический метод	0.1	-
2738	-	-	352890.73	1272610.40	Картометрический метод	0.1	-
2739	-	-	352891.05	1272607.38	Картометрический метод	0.1	-
2740	-	-	352891.58	1272603.50	Картометрический метод	0.1	-
2741	-	-	352897.75	1272601.69	Картометрический метод	0.1	-
2742	-	-	352904.50	1272597.41	Картометрический метод	0.1	-
2743	-	-	352908.55	1272596.74	Картометрический метод	0.1	-
2744	-	-	352927.12	1272567.46	Картометрический метод	0.1	-
2745	-	-	352927.43	1272567.35	Картометрический метод	0.1	-
2746	-	-	352932.05	1272563.69	Картометрический метод	0.1	-
2747	-	-	352932.68	1272561.14	Картометрический метод	0.1	-
2748	-	-	352932.37	1272559.40	Картометрический метод	0.1	-
2749	-	-	352932.33	1272559.25	Картометрический метод	0.1	-
2750	-	-	352938.38	1272549.71	Картометрический метод	0.1	-
2751	-	-	352939.05	1272549.37	Картометрический метод	0.1	-

2. Сведения о характерных точках границ объекта							
Обозначение характерных точек границ	Существующие координаты, м		Измененные (уточненные) координаты, м		Метод определения координат характерной точки	Средняя квадратическая погрешность положения характерной точки (Mt), м	Описание обозначения точки на местности (при наличии)
	X	Y	X	Y			
1	2	3	4	5	6	7	8
2752	-	-	352941.44	1272548.58	Картометрический метод	0.1	-
2753	-	-	352943.35	1272548.42	Картометрический метод	0.1	-
2754	-	-	352945.42	1272547.15	Картометрический метод	0.1	-
2755	-	-	352946.05	1272544.92	Картометрический метод	0.1	-
2756	-	-	352945.10	1272543.17	Картометрический метод	0.1	-
2757	-	-	352943.03	1272542.37	Картометрический метод	0.1	-
2758	-	-	352951.89	1272525.88	Картометрический метод	0.1	-
2759	-	-	352978.40	1272551.81	Картометрический метод	0.1	-
2760	-	-	352992.71	1272565.81	Картометрический метод	0.1	-
2761	-	-	353013.13	1272598.95	Картометрический метод	0.1	-
2762	-	-	353017.45	1272605.96	Картометрический метод	0.1	-
2763	-	-	353008.18	1272624.80	Картометрический метод	0.1	-
2764	-	-	353005.48	1272630.06	Картометрический метод	0.1	-
2765	-	-	353002.69	1272635.51	Картометрический метод	0.1	-
2766	-	-	352992.25	1272656.91	Картометрический метод	0.1	-
2767	-	-	352991.27	1272656.37	Картометрический метод	0.1	-
2768	-	-	352970.57	1272699.11	Картометрический метод	0.1	-
2769	-	-	352963.32	1272713.88	Картометрический метод	0.1	-
2770	-	-	352955.74	1272729.31	Картометрический метод	0.1	-
2771	-	-	352954.92	1272728.97	Картометрический метод	0.1	-
2772	-	-	352952.45	1272733.71	Картометрический метод	0.1	-
2773	-	-	352948.62	1272741.80	Картометрический метод	0.1	-
2774	-	-	352947.07	1272740.99	Картометрический метод	0.1	-
2775	-	-	352931.38	1272771.68	Картометрический метод	0.1	-
2776	-	-	352926.26	1272781.69	Картометрический метод	0.1	-
2777	-	-	352925.20	1272783.88	Картометрический метод	0.1	-

2. Сведения о характерных точках границ объекта							
Обозначение характерных точек границ	Существующие координаты, м		Измененные (уточненные) координаты, м		Метод определения координат характерной точки	Средняя квадратическая погрешность положения характерной точки (Mt), м	Описание обозначения точки на местности (при наличии)
	X	Y	X	Y			
1	2	3	4	5	6	7	8
2778	-	-	352915.79	1272803.34	Картометрический метод	0.1	-
2779	-	-	352912.01	1272814.38	Картометрический метод	0.1	-
2780	-	-	352899.38	1272838.76	Картометрический метод	0.1	-
2781	-	-	352898.79	1272838.65	Картометрический метод	0.1	-
2782	-	-	352879.73	1272873.99	Картометрический метод	0.1	-
2783	-	-	352861.88	1272864.82	Картометрический метод	0.1	-
2784	-	-	352854.40	1272861.27	Картометрический метод	0.1	-
2785	-	-	352854.58	1272860.80	Картометрический метод	0.1	-
2786	-	-	352855.78	1272859.47	Картометрический метод	0.1	-
2787	-	-	352859.18	1272857.61	Картометрический метод	0.1	-
2788	-	-	352863.18	1272855.97	Картометрический метод	0.1	-
2789	-	-	352866.13	1272854.28	Картометрический метод	0.1	-
2790	-	-	352870.68	1272846.65	Картометрический метод	0.1	-
2791	-	-	352871.47	1272843.42	Картометрический метод	0.1	-
2792	-	-	352871.85	1272838.28	Картометрический метод	0.1	-
2380	-	-	352868.33	1272833.39	Картометрический метод	0.1	-
2793	-	-	353002.99	1272882.41	Картометрический метод	0.1	-
2794	-	-	353000.14	1272884.63	Картометрический метод	0.1	-
2795	-	-	352997.12	1272887.81	Картометрический метод	0.1	-
2796	-	-	352993.07	1272892.99	Картометрический метод	0.1	-
2797	-	-	352989.00	1272899.49	Картометрический метод	0.1	-
2798	-	-	352985.16	1272906.97	Картометрический метод	0.1	-
2799	-	-	352984.09	1272909.07	Картометрический метод	0.1	-
2800	-	-	352981.15	1272913.21	Картометрический метод	0.1	-
2801	-	-	352978.82	1272915.72	Картометрический метод	0.1	-
2802	-	-	352975.89	1272917.73	Картометрический метод	0.1	-

2. Сведения о характерных точках границ объекта							
Обозначение характерных точек границ	Существующие координаты, м		Измененные (уточненные) координаты, м		Метод определения координат характерной точки	Средняя квадратическая погрешность положения характерной точки (Mt), м	Описание обозначения точки на местности (при наличии)
	X	Y	X	Y			
1	2	3	4	5	6	7	8
2803	-	-	352973.16	1272918.82	Картометрический метод	0.1	-
2804	-	-	352969.53	1272919.73	Картометрический метод	0.1	-
2805	-	-	352965.84	1272919.55	Картометрический метод	0.1	-
2806	-	-	352959.25	1272917.82	Картометрический метод	0.1	-
2807	-	-	352941.47	1272909.33	Картометрический метод	0.1	-
2808	-	-	352925.44	1272901.73	Картометрический метод	0.1	-
2809	-	-	352911.45	1272896.07	Картометрический метод	0.1	-
2810	-	-	352910.14	1272895.54	Картометрический метод	0.1	-
2811	-	-	352909.53	1272895.74	Картометрический метод	0.1	-
2812	-	-	352909.62	1272896.37	Картометрический метод	0.1	-
2813	-	-	352909.89	1272896.63	Картометрический метод	0.1	-
2814	-	-	352910.84	1272897.50	Картометрический метод	0.1	-
2815	-	-	352916.80	1272903.02	Картометрический метод	0.1	-
2816	-	-	352921.62	1272906.16	Картометрический метод	0.1	-
2817	-	-	352938.46	1272913.93	Картометрический метод	0.1	-
2818	-	-	352958.67	1272924.14	Картометрический метод	0.1	-
2819	-	-	352967.40	1272928.94	Картометрический метод	0.1	-
2820	-	-	352972.92	1272932.47	Картометрический метод	0.1	-
2821	-	-	352976.60	1272935.46	Картометрический метод	0.1	-
2822	-	-	352979.81	1272940.27	Картометрический метод	0.1	-
2823	-	-	352981.73	1272944.70	Картометрический метод	0.1	-
2824	-	-	352984.36	1272948.50	Картометрический метод	0.1	-
2825	-	-	352984.08	1272962.24	Картометрический метод	0.1	-
2826	-	-	352982.33	1272974.45	Картометрический метод	0.1	-
2827	-	-	352979.49	1272994.13	Картометрический метод	0.1	-
2828	-	-	352974.05	1273019.17	Картометрический метод	0.1	-

2. Сведения о характерных точках границ объекта							
Обозначение характерных точек границ	Существующие координаты, м		Измененные (уточненные) координаты, м		Метод определения координат характерной точки	Средняя квадратическая погрешность положения характерной точки (Mt), м	Описание обозначения точки на местности (при наличии)
	X	Y	X	Y			
1	2	3	4	5	6	7	8
2829	-	-	352965.37	1273045.40	Картометрический метод	0.1	-
2830	-	-	352963.26	1273054.32	Картометрический метод	0.1	-
2831	-	-	352962.20	1273058.83	Картометрический метод	0.1	-
2832	-	-	352958.46	1273074.66	Картометрический метод	0.1	-
2833	-	-	352953.26	1273106.86	Картометрический метод	0.1	-
2834	-	-	352949.76	1273121.54	Картометрический метод	0.1	-
2835	-	-	352945.76	1273130.65	Картометрический метод	0.1	-
2836	-	-	352938.33	1273141.35	Картометрический метод	0.1	-
2837	-	-	352935.74	1273145.42	Картометрический метод	0.1	-
2838	-	-	352930.21	1273149.06	Картометрический метод	0.1	-
2839	-	-	352928.20	1273150.39	Картометрический метод	0.1	-
2840	-	-	352925.01	1273151.85	Картометрический метод	0.1	-
2841	-	-	352922.90	1273152.80	Картометрический метод	0.1	-
2842	-	-	352885.52	1273169.62	Картометрический метод	0.1	-
2843	-	-	352868.07	1273175.67	Картометрический метод	0.1	-
2844	-	-	352861.24	1273179.46	Картометрический метод	0.1	-
2845	-	-	352856.57	1273182.77	Картометрический метод	0.1	-
2846	-	-	352851.81	1273188.29	Картометрический метод	0.1	-
2847	-	-	352819.86	1273228.65	Картометрический метод	0.1	-
2848	-	-	352802.08	1273253.12	Картометрический метод	0.1	-
2849	-	-	352788.88	1273271.30	Картометрический метод	0.1	-
2850	-	-	352780.41	1273281.24	Картометрический метод	0.1	-
2851	-	-	352775.66	1273286.82	Картометрический метод	0.1	-
2852	-	-	352773.92	1273287.70	Картометрический метод	0.1	-
2853	-	-	352771.79	1273288.51	Картометрический метод	0.1	-
2854	-	-	352770.44	1273288.78	Картометрический метод	0.1	-

2. Сведения о характерных точках границ объекта							
Обозначение характерных точек границ	Существующие координаты, м		Измененные (уточненные) координаты, м		Метод определения координат характерной точки	Средняя квадратическая погрешность положения характерной точки (Mt), м	Описание обозначения точки на местности (при наличии)
	X	Y	X	Y			
1	2	3	4	5	6	7	8
2855	-	-	352769.50	1273288.68	Картометрический метод	0.1	-
2856	-	-	352766.97	1273287.25	Картометрический метод	0.1	-
2857	-	-	352755.72	1273280.34	Картометрический метод	0.1	-
2858	-	-	352727.36	1273264.06	Картометрический метод	0.1	-
2859	-	-	352696.98	1273246.52	Картометрический метод	0.1	-
2860	-	-	352691.83	1273244.70	Картометрический метод	0.1	-
2861	-	-	352693.44	1273241.14	Картометрический метод	0.1	-
2862	-	-	352697.65	1273234.27	Картометрический метод	0.1	-
2863	-	-	352714.27	1273207.14	Картометрический метод	0.1	-
2864	-	-	352716.58	1273208.26	Картометрический метод	0.1	-
2865	-	-	352721.01	1273201.69	Картометрический метод	0.1	-
2866	-	-	352725.83	1273191.80	Картометрический метод	0.1	-
2867	-	-	352733.69	1273179.33	Картометрический метод	0.1	-
2868	-	-	352736.90	1273174.24	Картометрический метод	0.1	-
2869	-	-	352754.33	1273138.98	Картометрический метод	0.1	-
2870	-	-	352755.94	1273139.15	Картометрический метод	0.1	-
2871	-	-	352758.51	1273137.85	Картометрический метод	0.1	-
2872	-	-	352762.92	1273128.68	Картометрический метод	0.1	-
2873	-	-	352765.04	1273124.42	Картометрический метод	0.1	-
2874	-	-	352767.22	1273120.06	Картометрический метод	0.1	-
2875	-	-	352765.94	1273119.53	Картометрический метод	0.1	-
2876	-	-	352773.51	1273103.36	Картометрический метод	0.1	-
2877	-	-	352787.75	1273073.76	Картометрический метод	0.1	-
2878	-	-	352796.67	1273078.80	Картометрический метод	0.1	-
2879	-	-	352800.36	1273072.27	Картометрический метод	0.1	-
2880	-	-	352812.08	1273077.79	Картометрический метод	0.1	-

2. Сведения о характерных точках границ объекта							
Обозначение характерных точек границ	Существующие координаты, м		Измененные (уточненные) координаты, м		Метод определения координат характерной точки	Средняя квадратическая погрешность положения характерной точки (Mt), м	Описание обозначения точки на местности (при наличии)
	X	Y	X	Y			
1	2	3	4	5	6	7	8
2881	-	-	352812.18	1273076.92	Картометрический метод	0.1	-
2882	-	-	352812.51	1273073.95	Картометрический метод	0.1	-
2883	-	-	352813.26	1273067.23	Картометрический метод	0.1	-
2884	-	-	352801.76	1273061.08	Картометрический метод	0.1	-
2885	-	-	352797.27	1273058.12	Картометрический метод	0.1	-
2886	-	-	352795.95	1273058.22	Картометрический метод	0.1	-
2887	-	-	352798.53	1273051.41	Картометрический метод	0.1	-
2888	-	-	352801.92	1273045.79	Картометрический метод	0.1	-
2889	-	-	352804.77	1273040.34	Картометрический метод	0.1	-
2890	-	-	352817.93	1273014.79	Картометрический метод	0.1	-
2891	-	-	352820.43	1273009.94	Картометрический метод	0.1	-
2892	-	-	352818.85	1273009.13	Картометрический метод	0.1	-
2893	-	-	352828.80	1272990.11	Картометрический метод	0.1	-
2894	-	-	352831.25	1272985.50	Картометрический метод	0.1	-
2895	-	-	352835.23	1272987.53	Картометрический метод	0.1	-
2896	-	-	352839.47	1272976.60	Картометрический метод	0.1	-
2897	-	-	352844.99	1272965.08	Картометрический метод	0.1	-
2898	-	-	352850.22	1272956.94	Картометрический метод	0.1	-
2899	-	-	352850.15	1272955.05	Картометрический метод	0.1	-
2900	-	-	352862.54	1272930.60	Картометрический метод	0.1	-
2901	-	-	352870.67	1272915.05	Картометрический метод	0.1	-
2902	-	-	352875.43	1272905.94	Картометрический метод	0.1	-
2903	-	-	352880.50	1272896.10	Картометрический метод	0.1	-
2904	-	-	352883.15	1272890.28	Картометрический метод	0.1	-
2905	-	-	352887.05	1272881.73	Картометрический метод	0.1	-
2906	-	-	352887.97	1272878.86	Картометрический метод	0.1	-

2. Сведения о характерных точках границ объекта							
Обозначение характерных точек границ	Существующие координаты, м		Измененные (уточненные) координаты, м		Метод определения координат характерной точки	Средняя квадратическая погрешность положения характерной точки (Mt), м	Описание обозначения точки на местности (при наличии)
	X	Y	X	Y			
1	2	3	4	5	6	7	8
2907	-	-	352898.31	1272858.43	Картометрический метод	0.1	-
2908	-	-	352913.66	1272828.56	Картометрический метод	0.1	-
2909	-	-	352916.36	1272823.31	Картометрический метод	0.1	-
2910	-	-	352919.09	1272817.86	Картометрический метод	0.1	-
2911	-	-	352926.87	1272802.27	Картометрический метод	0.1	-
2912	-	-	352938.30	1272779.39	Картометрический метод	0.1	-
2913	-	-	352940.30	1272775.18	Картометрический метод	0.1	-
2914	-	-	352943.56	1272769.35	Картометрический метод	0.1	-
2915	-	-	352960.06	1272737.00	Картометрический метод	0.1	-
2916	-	-	352963.22	1272731.29	Картометрический метод	0.1	-
2917	-	-	352973.55	1272710.61	Картометрический метод	0.1	-
2918	-	-	352973.61	1272710.49	Картометрический метод	0.1	-
2919	-	-	352997.51	1272666.79	Картометрический метод	0.1	-
2920	-	-	353001.93	1272658.88	Картометрический метод	0.1	-
2921	-	-	353016.69	1272671.17	Картометрический метод	0.1	-
2922	-	-	353023.14	1272675.20	Картометрический метод	0.1	-
2923	-	-	353023.68	1272676.89	Картометрический метод	0.1	-
2924	-	-	353023.31	1272679.08	Картометрический метод	0.1	-
2925	-	-	353022.87	1272680.34	Картометрический метод	0.1	-
2926	-	-	353023.71	1272680.90	Картометрический метод	0.1	-
2927	-	-	353019.49	1272690.00	Картометрический метод	0.1	-
2928	-	-	353018.83	1272691.82	Картометрический метод	0.1	-
2929	-	-	353013.93	1272705.76	Картометрический метод	0.1	-
2930	-	-	353012.34	1272712.22	Картометрический метод	0.1	-
2931	-	-	353013.45	1272715.83	Картометрический метод	0.1	-
2932	-	-	353032.41	1272730.35	Картометрический метод	0.1	-

2. Сведения о характерных точках границ объекта							
Обозначение характерных точек границ	Существующие координаты, м		Измененные (уточненные) координаты, м		Метод определения координат характерной точки	Средняя квадратическая погрешность положения характерной точки (Mt), м	Описание обозначения точки на местности (при наличии)
	X	Y	X	Y			
1	2	3	4	5	6	7	8
2933	-	-	353042.10	1272738.01	Картометрический метод	0.1	-
2934	-	-	353048.96	1272745.68	Картометрический метод	0.1	-
2935	-	-	353053.40	1272757.37	Картометрический метод	0.1	-
2936	-	-	353054.62	1272766.89	Картометрический метод	0.1	-
2937	-	-	353048.83	1272782.14	Картометрический метод	0.1	-
2938	-	-	353042.96	1272799.94	Картометрический метод	0.1	-
2939	-	-	353035.83	1272821.56	Картометрический метод	0.1	-
2940	-	-	353030.54	1272838.51	Картометрический метод	0.1	-
2941	-	-	353023.54	1272851.53	Картометрический метод	0.1	-
2942	-	-	353017.49	1272860.81	Картометрический метод	0.1	-
2943	-	-	353005.38	1272874.52	Картометрический метод	0.1	-
2944	-	-	353003.77	1272877.75	Картометрический метод	0.1	-
2945	-	-	353004.17	1272880.58	Картометрический метод	0.1	-
2946	-	-	353004.63	1272881.29	Картометрический метод	0.1	-
2793	-	-	353002.99	1272882.41	Картометрический метод	0.1	-
2947	-	-	353014.54	1272859.88	Картометрический метод	0.1	-
2948	-	-	353015.78	1272858.29	Картометрический метод	0.1	-
2949	-	-	353017.03	1272855.62	Картометрический метод	0.1	-
2950	-	-	353017.03	1272853.31	Картометрический метод	0.1	-
2951	-	-	353017.74	1272851.36	Картометрический метод	0.1	-
2952	-	-	353017.74	1272848.51	Картометрический метод	0.1	-
2953	-	-	353017.03	1272845.32	Картометрический метод	0.1	-
2954	-	-	353015.25	1272843.72	Картометрический метод	0.1	-
2955	-	-	353012.58	1272843.36	Картометрический метод	0.1	-
2956	-	-	353010.09	1272843.90	Картометрический метод	0.1	-
2957	-	-	353008.32	1272844.78	Картометрический метод	0.1	-

2. Сведения о характерных точках границ объекта							
Обозначение характерных точек границ	Существующие координаты, м		Измененные (уточненные) координаты, м		Метод определения координат характерной точки	Средняя квадратическая погрешность положения характерной точки (Mt), м	Описание обозначения точки на местности (при наличии)
	X	Y	X	Y			
1	2	3	4	5	6	7	8
2958	-	-	353006.72	1272846.20	Картометрический метод	0.1	-
2959	-	-	353005.83	1272847.63	Картометрический метод	0.1	-
2960	-	-	353005.30	1272849.40	Картометрический метод	0.1	-
2961	-	-	353005.12	1272850.82	Картометрический метод	0.1	-
2962	-	-	353004.58	1272852.07	Картометрический метод	0.1	-
2963	-	-	353003.52	1272853.13	Картометрический метод	0.1	-
2964	-	-	353000.85	1272856.15	Картометрический метод	0.1	-
2965	-	-	352998.90	1272857.58	Картометрический метод	0.1	-
2966	-	-	352997.65	1272858.64	Картометрический метод	0.1	-
2967	-	-	352996.05	1272859.88	Картометрический метод	0.1	-
2968	-	-	352994.99	1272861.31	Картометрический метод	0.1	-
2969	-	-	352994.81	1272863.97	Картометрический метод	0.1	-
2970	-	-	352996.59	1272867.17	Картометрический метод	0.1	-
2971	-	-	352999.43	1272870.72	Картометрический метод	0.1	-
2972	-	-	353002.27	1272871.25	Картометрический метод	0.1	-
2973	-	-	353005.12	1272870.54	Картометрический метод	0.1	-
2974	-	-	353007.96	1272868.77	Картометрический метод	0.1	-
2975	-	-	353010.45	1272864.86	Картометрический метод	0.1	-
2976	-	-	353011.52	1272862.19	Картометрический метод	0.1	-
2977	-	-	353012.58	1272860.95	Картометрический метод	0.1	-
2947	-	-	353014.54	1272859.88	Картометрический метод	0.1	-
2978	-	-	353005.20	1269526.33	Картометрический метод	0.1	-
2979	-	-	352929.69	1269550.30	Картометрический метод	0.1	-
2980	-	-	352916.76	1269554.41	Картометрический метод	0.1	-
2981	-	-	352921.60	1269582.12	Картометрический метод	0.1	-
2982	-	-	352893.40	1269589.32	Картометрический метод	0.1	-

2. Сведения о характерных точках границ объекта							
Обозначение характерных точек границ	Существующие координаты, м		Измененные (уточненные) координаты, м		Метод определения координат характерной точки	Средняя квадратическая погрешность положения характерной точки (Mt), м	Описание обозначения точки на местности (при наличии)
	X	Y	X	Y			
1	2	3	4	5	6	7	8
2983	-	-	352888.20	1269590.52	Картометрический метод	0.1	-
2984	-	-	352886.29	1269584.28	Картометрический метод	0.1	-
2985	-	-	352875.02	1269587.54	Картометрический метод	0.1	-
2986	-	-	352863.26	1269590.17	Картометрический метод	0.1	-
2987	-	-	352850.95	1269594.32	Картометрический метод	0.1	-
2988	-	-	352848.80	1269594.91	Картометрический метод	0.1	-
2989	-	-	352823.15	1269601.94	Картометрический метод	0.1	-
2990	-	-	352806.90	1269606.23	Картометрический метод	0.1	-
2991	-	-	352792.75	1269609.79	Картометрический метод	0.1	-
2992	-	-	352769.50	1269616.59	Картометрический метод	0.1	-
2993	-	-	352747.71	1269621.22	Картометрический метод	0.1	-
2994	-	-	352724.82	1269626.08	Картометрический метод	0.1	-
2995	-	-	352719.29	1269605.83	Картометрический метод	0.1	-
2996	-	-	352707.32	1269567.04	Картометрический метод	0.1	-
2997	-	-	352702.13	1269548.83	Картометрический метод	0.1	-
2998	-	-	352700.34	1269546.87	Картометрический метод	0.1	-
2999	-	-	352696.58	1269544.90	Картометрический метод	0.1	-
3000	-	-	352695.33	1269542.03	Картометрический метод	0.1	-
3001	-	-	352694.79	1269539.35	Картометрический метод	0.1	-
3002	-	-	352695.15	1269537.92	Картометрический метод	0.1	-
3003	-	-	352710.01	1269531.30	Картометрический метод	0.1	-
3004	-	-	352711.98	1269532.55	Картометрический метод	0.1	-
3005	-	-	352714.67	1269536.13	Картометрический метод	0.1	-
3006	-	-	352716.46	1269538.10	Картометрический метод	0.1	-
3007	-	-	352719.32	1269537.92	Картометрический метод	0.1	-
3008	-	-	352745.64	1269527.90	Картометрический метод	0.1	-

2. Сведения о характерных точках границ объекта							
Обозначение характерных точек границ	Существующие координаты, м		Измененные (уточненные) координаты, м		Метод определения координат характерной точки	Средняя квадратическая погрешность положения характерной точки (Mt), м	Описание обозначения точки на местности (при наличии)
	X	Y	X	Y			
1	2	3	4	5	6	7	8
3009	-	-	352766.31	1269519.34	Картометрический метод	0.1	-
3010	-	-	352769.00	1269519.70	Картометрический метод	0.1	-
3011	-	-	352772.22	1269519.16	Картометрический метод	0.1	-
3012	-	-	352776.70	1269517.55	Картометрический метод	0.1	-
3013	-	-	352779.56	1269516.12	Картометрический метод	0.1	-
3014	-	-	352798.90	1269510.57	Картометрический метод	0.1	-
3015	-	-	352802.18	1269509.32	Картометрический метод	0.1	-
3016	-	-	352805.76	1269508.97	Картометрический метод	0.1	-
3017	-	-	352807.91	1269508.79	Картометрический метод	0.1	-
3018	-	-	352809.17	1269507.71	Картометрический метод	0.1	-
3019	-	-	352811.14	1269506.82	Картометрический метод	0.1	-
3020	-	-	352813.64	1269506.82	Картометрический метод	0.1	-
3021	-	-	352816.87	1269506.46	Картометрический метод	0.1	-
3022	-	-	352818.84	1269505.57	Картометрический метод	0.1	-
3023	-	-	352821.88	1269504.67	Картометрический метод	0.1	-
3024	-	-	352826.00	1269504.14	Картометрический метод	0.1	-
3025	-	-	352831.73	1269504.14	Картометрический метод	0.1	-
3026	-	-	352837.46	1269502.17	Картометрический метод	0.1	-
3027	-	-	352840.50	1269500.91	Картометрический метод	0.1	-
3028	-	-	352841.79	1269500.63	Картометрический метод	0.1	-
3029	-	-	352844.47	1269500.05	Картометрический метод	0.1	-
3030	-	-	352844.62	1269500.02	Картометрический метод	0.1	-
3031	-	-	352847.48	1269500.91	Картометрический метод	0.1	-
3032	-	-	352851.60	1269504.14	Картометрический метод	0.1	-
3033	-	-	352854.29	1269504.49	Картометрический метод	0.1	-
3034	-	-	352855.54	1269504.49	Картометрический метод	0.1	-

2. Сведения о характерных точках границ объекта							
Обозначение характерных точек границ	Существующие координаты, м		Измененные (уточненные) координаты, м		Метод определения координат характерной точки	Средняя квадратическая погрешность положения характерной точки (Mt), м	Описание обозначения точки на местности (при наличии)
	X	Y	X	Y			
1	2	3	4	5	6	7	8
3035	-	-	352857.33	1269504.49	Картометрический метод	0.1	-
3036	-	-	352860.87	1269504.49	Картометрический метод	0.1	-
3037	-	-	352866.11	1269499.58	Картометрический метод	0.1	-
3038	-	-	352867.62	1269496.34	Картометрический метод	0.1	-
3039	-	-	352867.62	1269493.32	Картометрический метод	0.1	-
3040	-	-	352866.97	1269488.14	Картометрический метод	0.1	-
3041	-	-	352867.62	1269484.25	Картометрический метод	0.1	-
3042	-	-	352868.27	1269481.45	Картометрический метод	0.1	-
3043	-	-	352869.35	1269478.86	Картометрический метод	0.1	-
3044	-	-	352870.21	1269475.84	Картометрический метод	0.1	-
3045	-	-	352870.43	1269473.03	Картометрический метод	0.1	-
3046	-	-	352870.43	1269470.87	Картометрический метод	0.1	-
3047	-	-	352871.94	1269467.63	Картометрический метод	0.1	-
3048	-	-	352874.32	1269466.34	Картометрический метод	0.1	-
3049	-	-	352877.34	1269466.56	Картометрический метод	0.1	-
3050	-	-	352881.88	1269468.07	Картометрический метод	0.1	-
3051	-	-	352885.76	1269469.79	Картометрический метод	0.1	-
3052	-	-	352887.27	1269473.03	Картометрический метод	0.1	-
3053	-	-	352887.27	1269474.97	Картометрический метод	0.1	-
3054	-	-	352885.76	1269475.40	Картометрический метод	0.1	-
3055	-	-	352883.60	1269476.05	Картометрический метод	0.1	-
3056	-	-	352882.74	1269478.64	Картометрический метод	0.1	-
3057	-	-	352881.66	1269478.86	Картометрический метод	0.1	-
3058	-	-	352880.15	1269478.43	Картометрический метод	0.1	-
3059	-	-	352878.64	1269479.72	Картометрический метод	0.1	-
3060	-	-	352878.64	1269482.96	Картометрический метод	0.1	-

2. Сведения о характерных точках границ объекта							
Обозначение характерных точек границ	Существующие координаты, м		Измененные (уточненные) координаты, м		Метод определения координат характерной точки	Средняя квадратическая погрешность положения характерной точки (Mt), м	Описание обозначения точки на местности (при наличии)
	X	Y	X	Y			
1	2	3	4	5	6	7	8
3061	-	-	352878.64	1269484.04	Картометрический метод	0.1	-
3062	-	-	352877.56	1269485.98	Картометрический метод	0.1	-
3063	-	-	352876.69	1269487.27	Картометрический метод	0.1	-
3064	-	-	352875.18	1269489.22	Картометрический метод	0.1	-
3065	-	-	352872.59	1269491.59	Картометрический метод	0.1	-
3066	-	-	352871.51	1269493.53	Картометрический метод	0.1	-
3067	-	-	352871.73	1269495.48	Картометрический метод	0.1	-
3068	-	-	352872.59	1269497.20	Картометрический метод	0.1	-
3069	-	-	352874.53	1269497.64	Картометрический метод	0.1	-
3070	-	-	352878.64	1269495.26	Картометрический метод	0.1	-
3071	-	-	352881.88	1269495.04	Картометрический метод	0.1	-
3072	-	-	352885.55	1269496.99	Картометрический метод	0.1	-
3073	-	-	352889.22	1269496.99	Картометрический метод	0.1	-
3074	-	-	352889.44	1269496.90	Картометрический метод	0.1	-
3075	-	-	352891.81	1269495.91	Картометрический метод	0.1	-
3076	-	-	352895.05	1269493.75	Картометрический метод	0.1	-
3077	-	-	352896.99	1269491.81	Картометрический метод	0.1	-
3078	-	-	352898.50	1269490.51	Картометрический метод	0.1	-
3079	-	-	352899.85	1269490.80	Картометрический метод	0.1	-
3080	-	-	352985.76	1269460.46	Картометрический метод	0.1	-
3081	-	-	352985.92	1269460.43	Картометрический метод	0.1	-
3082	-	-	352999.34	1269461.66	Картометрический метод	0.1	-
3083	-	-	353025.01	1269463.61	Картометрический метод	0.1	-
3084	-	-	353077.05	1269465.44	Картометрический метод	0.1	-
3085	-	-	353092.25	1269466.53	Картометрический метод	0.1	-
3086	-	-	353098.41	1269468.41	Картометрический метод	0.1	-

2. Сведения о характерных точках границ объекта							
Обозначение характерных точек границ	Существующие координаты, м		Измененные (уточненные) координаты, м		Метод определения координат характерной точки	Средняя квадратическая погрешность положения характерной точки (Mt), м	Описание обозначения точки на местности (при наличии)
	X	Y	X	Y			
1	2	3	4	5	6	7	8
3087	-	-	353098.69	1269468.50	Картометрический метод	0.1	-
3088	-	-	353104.94	1269470.70	Картометрический метод	0.1	-
3089	-	-	353113.19	1269473.14	Картометрический метод	0.1	-
3090	-	-	353128.91	1269474.06	Картометрический метод	0.1	-
3091	-	-	353145.47	1269473.88	Картометрический метод	0.1	-
3092	-	-	353149.94	1269473.88	Картометрический метод	0.1	-
3093	-	-	353152.96	1269473.88	Картометрический метод	0.1	-
3094	-	-	353163.57	1269474.42	Картометрический метод	0.1	-
3095	-	-	353172.47	1269476.23	Картометрический метод	0.1	-
3096	-	-	353179.17	1269477.53	Картометрический метод	0.1	-
3097	-	-	353183.81	1269477.82	Картометрический метод	0.1	-
3098	-	-	353184.70	1269483.80	Картометрический метод	0.1	-
3099	-	-	353185.34	1269483.88	Картометрический метод	0.1	-
3100	-	-	353185.59	1269484.01	Картометрический метод	0.1	-
3101	-	-	353184.83	1269484.65	Картометрический метод	0.1	-
3102	-	-	353189.03	1269512.91	Картометрический метод	0.1	-
3103	-	-	353171.36	1269516.82	Картометрический метод	0.1	-
3104	-	-	353139.46	1269523.90	Картометрический метод	0.1	-
3105	-	-	353110.86	1269531.02	Картометрический метод	0.1	-
3106	-	-	353090.42	1269536.04	Картометрический метод	0.1	-
3107	-	-	353059.25	1269543.72	Картометрический метод	0.1	-
3108	-	-	353029.82	1269551.66	Картометрический метод	0.1	-
3109	-	-	353013.49	1269555.51	Картометрический метод	0.1	-
3110	-	-	353013.31	1269555.55	Картометрический метод	0.1	-
2978	-	-	353005.20	1269526.33	Картометрический метод	0.1	-
3111	-	-	353038.08	1269653.71	Картометрический метод	0.1	-

2. Сведения о характерных точках границ объекта							
Обозначение характерных точек границ	Существующие координаты, м		Измененные (уточненные) координаты, м		Метод определения координат характерной точки	Средняя квадратическая погрешность положения характерной точки (Mt), м	Описание обозначения точки на местности (при наличии)
	X	Y	X	Y			
1	2	3	4	5	6	7	8
3112	-	-	353035.35	1269654.45	Картометрический метод	0.1	-
3113	-	-	353015.19	1269567.69	Картометрический метод	0.1	-
3114	-	-	353013.69	1269561.64	Картометрический метод	0.1	-
3115	-	-	353014.91	1269561.34	Картометрический метод	0.1	-
3116	-	-	353031.29	1269557.48	Картометрический метод	0.1	-
3117	-	-	353060.75	1269549.53	Картометрический метод	0.1	-
3118	-	-	353091.85	1269541.86	Картометрический метод	0.1	-
3119	-	-	353112.30	1269536.84	Картометрический метод	0.1	-
3120	-	-	353140.83	1269529.74	Картометрический метод	0.1	-
3121	-	-	353189.67	1269518.91	Картометрический метод	0.1	-
3122	-	-	353190.75	1269529.13	Картометрический метод	0.1	-
3123	-	-	353190.24	1269534.92	Картометрический метод	0.1	-
3124	-	-	353189.39	1269541.55	Картометрический метод	0.1	-
3125	-	-	353190.58	1269553.63	Картометрический метод	0.1	-
3126	-	-	353193.31	1269565.05	Картометрический метод	0.1	-
3127	-	-	353197.74	1269579.34	Картометрический метод	0.1	-
3128	-	-	353201.31	1269591.42	Картометрический метод	0.1	-
3129	-	-	353211.84	1269608.22	Картометрический метод	0.1	-
3130	-	-	353219.16	1269616.04	Картометрический метод	0.1	-
3131	-	-	353222.56	1269620.30	Картометрический метод	0.1	-
3132	-	-	353223.25	1269623.19	Картометрический метод	0.1	-
3133	-	-	353222.91	1269626.42	Картометрический метод	0.1	-
3134	-	-	353220.86	1269628.63	Картометрический метод	0.1	-
3135	-	-	353204.86	1269632.72	Картометрический метод	0.1	-
3136	-	-	353192.84	1269638.98	Картометрический метод	0.1	-
3137	-	-	353178.71	1269651.57	Картометрический метод	0.1	-

2. Сведения о характерных точках границ объекта							
Обозначение характерных точек границ	Существующие координаты, м		Измененные (уточненные) координаты, м		Метод определения координат характерной точки	Средняя квадратическая погрешность положения характерной точки (Mt), м	Описание обозначения точки на местности (при наличии)
	X	Y	X	Y			
1	2	3	4	5	6	7	8
3138	-	-	353174.12	1269657.53	Картометрический метод	0.1	-
3139	-	-	353170.54	1269661.61	Картометрический метод	0.1	-
3140	-	-	353167.31	1269663.65	Картометрический метод	0.1	-
3141	-	-	353163.39	1269663.99	Картометрический метод	0.1	-
3142	-	-	353155.22	1269661.10	Картометрический метод	0.1	-
3143	-	-	353137.29	1269652.93	Картометрический метод	0.1	-
3144	-	-	353127.76	1269650.89	Картометрический метод	0.1	-
3145	-	-	353110.05	1269645.78	Картометрический метод	0.1	-
3146	-	-	353105.14	1269645.09	Картометрический метод	0.1	-
3147	-	-	353100.35	1269644.42	Картометрический метод	0.1	-
3148	-	-	353088.66	1269644.42	Картометрический метод	0.1	-
3149	-	-	353083.04	1269644.42	Картометрический метод	0.1	-
3150	-	-	353060.22	1269650.08	Картометрический метод	0.1	-
3151	-	-	353038.52	1269655.46	Картометрический метод	0.1	-
3111	-	-	353038.08	1269653.71	Картометрический метод	0.1	-
3152	-	-	354201.81	1272907.45	Картометрический метод	0.1	-
3153	-	-	354202.08	1272907.36	Картометрический метод	0.1	-
3154	-	-	354181.42	1272860.30	Картометрический метод	0.1	-
3155	-	-	354175.39	1272846.67	Картометрический метод	0.1	-
3156	-	-	354161.28	1272811.81	Картометрический метод	0.1	-
3157	-	-	354141.52	1272763.11	Картометрический метод	0.1	-
3158	-	-	354126.07	1272722.30	Картометрический метод	0.1	-
3159	-	-	354097.49	1272651.82	Картометрический метод	0.1	-
3160	-	-	354080.72	1272611.06	Картометрический метод	0.1	-
3161	-	-	354073.48	1272590.88	Картометрический метод	0.1	-
3162	-	-	354072.78	1272588.89	Картометрический метод	0.1	-

2. Сведения о характерных точках границ объекта							
Обозначение характерных точек границ	Существующие координаты, м		Измененные (уточненные) координаты, м		Метод определения координат характерной точки	Средняя квадратическая погрешность положения характерной точки (Mt), м	Описание обозначения точки на местности (при наличии)
	X	Y	X	Y			
1	2	3	4	5	6	7	8
3163	-	-	354072.48	1272586.84	Картометрический метод	0.1	-
3164	-	-	354072.60	1272584.48	Картометрический метод	0.1	-
3165	-	-	354073.23	1272582.64	Картометрический метод	0.1	-
3166	-	-	354074.38	1272581.03	Картометрический метод	0.1	-
3167	-	-	354075.70	1272579.89	Картометрический метод	0.1	-
3168	-	-	354077.86	1272579.08	Картометрический метод	0.1	-
3169	-	-	354080.22	1272578.62	Картометрический метод	0.1	-
3170	-	-	354115.49	1272572.92	Картометрический метод	0.1	-
3171	-	-	354129.51	1272570.04	Картометрический метод	0.1	-
3172	-	-	354131.78	1272573.32	Картометрический метод	0.1	-
3173	-	-	354147.08	1272595.43	Картометрический метод	0.1	-
3174	-	-	354149.40	1272600.87	Картометрический метод	0.1	-
3175	-	-	354152.28	1272611.25	Картометрический метод	0.1	-
3176	-	-	354154.77	1272614.73	Картометрический метод	0.1	-
3177	-	-	354162.43	1272629.04	Картометрический метод	0.1	-
3178	-	-	354174.46	1272659.98	Картометрический метод	0.1	-
3179	-	-	354185.84	1272683.78	Картометрический метод	0.1	-
3180	-	-	354212.03	1272742.78	Картометрический метод	0.1	-
3181	-	-	354216.78	1272757.37	Картометрический метод	0.1	-
3182	-	-	354216.28	1272764.75	Картометрический метод	0.1	-
3183	-	-	354236.10	1272827.35	Картометрический метод	0.1	-
3184	-	-	354241.62	1272849.47	Картометрический метод	0.1	-
3185	-	-	354249.22	1272862.11	Картометрический метод	0.1	-
3186	-	-	354261.79	1272872.62	Картометрический метод	0.1	-
3187	-	-	354273.06	1272877.75	Картометрический метод	0.1	-
3188	-	-	354274.93	1272878.60	Картометрический метод	0.1	-

2. Сведения о характерных точках границ объекта							
Обозначение характерных точек границ	Существующие координаты, м		Измененные (уточненные) координаты, м		Метод определения координат характерной точки	Средняя квадратическая погрешность положения характерной точки (Mt), м	Описание обозначения точки на местности (при наличии)
	X	Y	X	Y			
1	2	3	4	5	6	7	8
3189	-	-	354283.25	1272884.38	Картометрический метод	0.1	-
3190	-	-	354291.62	1272896.55	Картометрический метод	0.1	-
3191	-	-	354294.24	1272898.17	Картометрический метод	0.1	-
3192	-	-	354294.53	1272898.25	Картометрический метод	0.1	-
3193	-	-	354298.48	1272899.27	Картометрический метод	0.1	-
3194	-	-	354313.99	1272906.78	Картометрический метод	0.1	-
3195	-	-	354321.90	1272913.81	Картометрический метод	0.1	-
3196	-	-	354333.32	1272928.53	Картометрический метод	0.1	-
3197	-	-	354342.66	1272940.56	Картометрический метод	0.1	-
3198	-	-	354348.03	1272944.83	Картометрический метод	0.1	-
3199	-	-	354354.22	1272948.82	Картометрический метод	0.1	-
3200	-	-	354355.79	1272950.76	Картометрический метод	0.1	-
3201	-	-	354355.62	1272953.66	Картометрический метод	0.1	-
3202	-	-	354355.59	1272954.10	Картометрический метод	0.1	-
3203	-	-	354354.30	1272975.42	Картометрический метод	0.1	-
3204	-	-	354354.24	1272976.35	Картометрический метод	0.1	-
3205	-	-	354354.34	1272981.73	Картометрический метод	0.1	-
3206	-	-	354353.75	1273013.75	Картометрический метод	0.1	-
3207	-	-	354353.70	1273024.06	Картометрический метод	0.1	-
3208	-	-	354349.58	1273026.58	Картометрический метод	0.1	-
3209	-	-	354348.00	1273028.79	Картометрический метод	0.1	-
3210	-	-	354347.52	1273031.31	Картометрический метод	0.1	-
3211	-	-	354347.48	1273031.84	Картометрический метод	0.1	-
3212	-	-	354347.37	1273033.20	Картометрический метод	0.1	-
3213	-	-	354346.58	1273034.78	Картометрический метод	0.1	-
3214	-	-	354344.68	1273035.41	Картометрический метод	0.1	-

2. Сведения о характерных точках границ объекта							
Обозначение характерных точек границ	Существующие координаты, м		Измененные (уточненные) координаты, м		Метод определения координат характерной точки	Средняя квадратическая погрешность положения характерной точки (Mt), м	Описание обозначения точки на местности (при наличии)
	X	Y	X	Y			
1	2	3	4	5	6	7	8
3215	-	-	354342.48	1273035.57	Картометрический метод	0.1	-
3216	-	-	354340.90	1273036.36	Картометрический метод	0.1	-
3217	-	-	354339.79	1273037.30	Картометрический метод	0.1	-
3218	-	-	354339.32	1273038.72	Картометрический метод	0.1	-
3219	-	-	354339.16	1273040.46	Картометрический метод	0.1	-
3220	-	-	354340.11	1273041.25	Картометрический метод	0.1	-
3221	-	-	354341.37	1273042.51	Картометрический метод	0.1	-
3222	-	-	354343.11	1273044.08	Картометрический метод	0.1	-
3223	-	-	354344.21	1273046.92	Картометрический метод	0.1	-
3224	-	-	354343.42	1273050.08	Картометрический метод	0.1	-
3225	-	-	354341.21	1273054.49	Картометрический метод	0.1	-
3226	-	-	354339.00	1273059.85	Картометрический метод	0.1	-
3227	-	-	354337.90	1273065.53	Картометрический метод	0.1	-
3228	-	-	354337.98	1273067.50	Картометрический метод	0.1	-
3229	-	-	354338.06	1273069.47	Картометрический метод	0.1	-
3230	-	-	354341.99	1273076.36	Картометрический метод	0.1	-
3231	-	-	354348.14	1273085.19	Картометрический метод	0.1	-
3232	-	-	354349.88	1273088.66	Картометрический метод	0.1	-
3233	-	-	354349.88	1273092.13	Картометрический метод	0.1	-
3234	-	-	354349.25	1273096.86	Картометрический метод	0.1	-
3235	-	-	354348.30	1273101.27	Картометрический метод	0.1	-
3236	-	-	354347.98	1273105.69	Картометрический метод	0.1	-
3237	-	-	354348.28	1273112.11	Картометрический метод	0.1	-
3238	-	-	354348.59	1273115.10	Картометрический метод	0.1	-
3239	-	-	354350.49	1273117.31	Картометрический метод	0.1	-
3240	-	-	354352.70	1273118.89	Картометрический метод	0.1	-

2. Сведения о характерных точках границ объекта							
Обозначение характерных точек границ	Существующие координаты, м		Измененные (уточненные) координаты, м		Метод определения координат характерной точки	Средняя квадратическая погрешность положения характерной точки (Mt), м	Описание обозначения точки на местности (при наличии)
	X	Y	X	Y			
1	2	3	4	5	6	7	8
3241	-	-	354355.22	1273121.41	Картометрический метод	0.1	-
3242	-	-	354356.64	1273123.93	Картометрический метод	0.1	-
3243	-	-	354356.64	1273126.14	Картометрический метод	0.1	-
3244	-	-	354355.85	1273129.92	Картометрический метод	0.1	-
3245	-	-	354356.48	1273136.23	Картометрический метод	0.1	-
3246	-	-	354357.26	1273143.00	Картометрический метод	0.1	-
3247	-	-	354358.53	1273150.09	Картометрический метод	0.1	-
3248	-	-	354359.16	1273153.72	Картометрический метод	0.1	-
3249	-	-	354360.10	1273156.40	Картометрический метод	0.1	-
3250	-	-	354362.16	1273160.18	Картометрический метод	0.1	-
3251	-	-	354368.43	1273173.86	Картометрический метод	0.1	-
3252	-	-	354383.58	1273201.45	Картометрический метод	0.1	-
3253	-	-	354384.53	1273204.45	Картометрический метод	0.1	-
3254	-	-	354384.05	1273205.71	Картометрический метод	0.1	-
3255	-	-	354382.16	1273205.71	Картометрический метод	0.1	-
3256	-	-	354380.11	1273203.66	Картометрический метод	0.1	-
3257	-	-	354376.48	1273199.40	Картометрический метод	0.1	-
3258	-	-	354373.80	1273196.72	Картометрический метод	0.1	-
3259	-	-	354370.17	1273194.04	Картометрический метод	0.1	-
3260	-	-	354366.70	1273193.73	Картометрический метод	0.1	-
3261	-	-	354363.07	1273193.57	Картометрический метод	0.1	-
3262	-	-	354359.91	1273194.99	Картометрический метод	0.1	-
3263	-	-	354355.51	1273197.48	Картометрический метод	0.1	-
3264	-	-	354355.04	1273198.58	Картометрический метод	0.1	-
3265	-	-	354355.51	1273200.16	Картометрический метод	0.1	-
3266	-	-	354356.14	1273200.48	Картометрический метод	0.1	-

2. Сведения о характерных точках границ объекта							
Обозначение характерных точек границ	Существующие координаты, м		Измененные (уточненные) координаты, м		Метод определения координат характерной точки	Средняя квадратическая погрешность положения характерной точки (Mt), м	Описание обозначения точки на местности (при наличии)
	X	Y	X	Y			
1	2	3	4	5	6	7	8
3267	-	-	354360.08	1273204.57	Картометрический метод	0.1	-
3268	-	-	354365.45	1273211.20	Картометрический метод	0.1	-
3269	-	-	354370.18	1273216.24	Картометрический метод	0.1	-
3270	-	-	354374.58	1273222.21	Картометрический метод	0.1	-
3271	-	-	354375.37	1273224.26	Картометрический метод	0.1	-
3272	-	-	354375.06	1273228.36	Картометрический метод	0.1	-
3273	-	-	354375.53	1273231.04	Картометрический метод	0.1	-
3274	-	-	354376.32	1273234.20	Картометрический метод	0.1	-
3275	-	-	354377.74	1273236.72	Картометрический метод	0.1	-
3276	-	-	354381.21	1273238.77	Картометрический метод	0.1	-
3277	-	-	354387.99	1273240.50	Картометрический метод	0.1	-
3278	-	-	354395.25	1273240.19	Картометрический метод	0.1	-
3279	-	-	354399.32	1273238.43	Картометрический метод	0.1	-
3280	-	-	354402.00	1273240.32	Картометрический метод	0.1	-
3281	-	-	354404.37	1273243.48	Картометрический метод	0.1	-
3282	-	-	354407.21	1273247.10	Картометрический метод	0.1	-
3283	-	-	354409.10	1273250.57	Картометрический метод	0.1	-
3284	-	-	354409.89	1273253.25	Картометрический метод	0.1	-
3285	-	-	354410.84	1273256.56	Картометрический метод	0.1	-
3286	-	-	354410.84	1273258.77	Картометрический метод	0.1	-
3287	-	-	354410.52	1273260.19	Картометрический метод	0.1	-
3288	-	-	354409.26	1273261.61	Картометрический метод	0.1	-
3289	-	-	354407.05	1273263.19	Картометрический метод	0.1	-
3290	-	-	354404.36	1273264.42	Картометрический метод	0.1	-
3291	-	-	354403.73	1273266.00	Картометрический метод	0.1	-
3292	-	-	354403.89	1273268.05	Картометрический метод	0.1	-

2. Сведения о характерных точках границ объекта							
Обозначение характерных точек границ	Существующие координаты, м		Измененные (уточненные) координаты, м		Метод определения координат характерной точки	Средняя квадратическая погрешность положения характерной точки (Mt), м	Описание обозначения точки на местности (при наличии)
	X	Y	X	Y			
1	2	3	4	5	6	7	8
3293	-	-	354405.78	1273271.99	Картометрический метод	0.1	-
3294	-	-	354406.25	1273275.14	Картометрический метод	0.1	-
3295	-	-	354406.25	1273278.30	Картометрический метод	0.1	-
3296	-	-	354404.83	1273280.98	Картометрический метод	0.1	-
3297	-	-	354402.15	1273283.02	Картометрический метод	0.1	-
3298	-	-	354382.77	1273289.15	Картометрический метод	0.1	-
3299	-	-	354380.56	1273291.36	Картометрический метод	0.1	-
3300	-	-	354379.46	1273294.35	Картометрический метод	0.1	-
3301	-	-	354379.86	1273295.07	Картометрический метод	0.1	-
3302	-	-	354372.85	1273296.82	Картометрический метод	0.1	-
3303	-	-	354323.34	1273309.67	Картометрический метод	0.1	-
3304	-	-	354321.31	1273310.18	Картометрический метод	0.1	-
3305	-	-	354315.57	1273311.60	Картометрический метод	0.1	-
3306	-	-	354312.89	1273312.27	Картометрический метод	0.1	-
3307	-	-	354269.63	1273322.75	Картометрический метод	0.1	-
3308	-	-	354269.75	1273323.24	Картометрический метод	0.1	-
3309	-	-	354266.61	1273324.00	Картометрический метод	0.1	-
3310	-	-	354266.10	1273321.89	Картометрический метод	0.1	-
3311	-	-	354265.93	1273321.22	Картометрический метод	0.1	-
3312	-	-	354257.80	1273323.20	Картометрический метод	0.1	-
3313	-	-	354258.48	1273325.98	Картометрический метод	0.1	-
3314	-	-	354254.62	1273326.92	Картометрический метод	0.1	-
3315	-	-	354254.50	1273326.41	Картометрический метод	0.1	-
3316	-	-	354228.20	1273332.78	Картометрический метод	0.1	-
3317	-	-	354202.65	1273339.37	Картометрический метод	0.1	-
3318	-	-	354183.88	1273272.75	Картометрический метод	0.1	-

2. Сведения о характерных точках границ объекта							
Обозначение характерных точек границ	Существующие координаты, м		Измененные (уточненные) координаты, м		Метод определения координат характерной точки	Средняя квадратическая погрешность положения характерной точки (Mt), м	Описание обозначения точки на местности (при наличии)
	X	Y	X	Y			
1	2	3	4	5	6	7	8
3319	-	-	354137.51	1273116.58	Картометрический метод	0.1	-
3320	-	-	354121.73	1273062.08	Картометрический метод	0.1	-
3321	-	-	354105.84	1273007.30	Картометрический метод	0.1	-
3322	-	-	354085.16	1272942.08	Картометрический метод	0.1	-
3323	-	-	354129.94	1272928.54	Картометрический метод	0.1	-
3324	-	-	354191.80	1272910.60	Картометрический метод	0.1	-
3325	-	-	354197.39	1272908.84	Картометрический метод	0.1	-
3326	-	-	354198.60	1272908.46	Картометрический метод	0.1	-
3152	-	-	354201.81	1272907.45	Картометрический метод	0.1	-
3327	-	-	354421.56	1273689.64	Картометрический метод	0.1	-
3328	-	-	354425.90	1273705.32	Картометрический метод	0.1	-
3329	-	-	354428.05	1273713.08	Картометрический метод	0.1	-
3330	-	-	354431.00	1273724.21	Картометрический метод	0.1	-
3331	-	-	354432.24	1273732.40	Картометрический метод	0.1	-
3332	-	-	354437.74	1273756.60	Картометрический метод	0.1	-
3333	-	-	354444.48	1273782.10	Картометрический метод	0.1	-
3334	-	-	354453.49	1273809.08	Картометрический метод	0.1	-
3335	-	-	354456.52	1273817.96	Картометрический метод	0.1	-
3336	-	-	354460.88	1273830.76	Картометрический метод	0.1	-
3337	-	-	354463.74	1273840.43	Картометрический метод	0.1	-
3338	-	-	354464.35	1273846.13	Картометрический метод	0.1	-
3339	-	-	354464.06	1273849.85	Картометрический метод	0.1	-
3340	-	-	354462.39	1273854.39	Картометрический метод	0.1	-
3341	-	-	354458.47	1273861.12	Картометрический метод	0.1	-
3342	-	-	354450.01	1273871.98	Картометрический метод	0.1	-
3343	-	-	354443.94	1273879.63	Картометрический метод	0.1	-

2. Сведения о характерных точках границ объекта							
Обозначение характерных точек границ	Существующие координаты, м		Измененные (уточненные) координаты, м		Метод определения координат характерной точки	Средняя квадратическая погрешность положения характерной точки (Mt), м	Описание обозначения точки на местности (при наличии)
	X	Y	X	Y			
1	2	3	4	5	6	7	8
3344	-	-	354439.62	1273885.08	Картометрический метод	0.1	-
3345	-	-	354420.60	1273904.23	Картометрический метод	0.1	-
3346	-	-	354397.79	1273925.58	Картометрический метод	0.1	-
3347	-	-	354375.41	1273947.80	Картометрический метод	0.1	-
3348	-	-	354370.03	1273951.63	Картометрический метод	0.1	-
3349	-	-	354365.56	1273953.05	Картометрический метод	0.1	-
3350	-	-	354365.16	1273948.76	Картометрический метод	0.1	-
3351	-	-	354352.22	1273903.24	Картометрический метод	0.1	-
3352	-	-	354336.84	1273844.68	Картометрический метод	0.1	-
3353	-	-	354310.37	1273750.73	Картометрический метод	0.1	-
3354	-	-	354298.32	1273702.59	Картометрический метод	0.1	-
3355	-	-	354297.95	1273701.14	Картометрический метод	0.1	-
3356	-	-	354296.69	1273696.10	Картометрический метод	0.1	-
3357	-	-	354277.23	1273622.87	Картометрический метод	0.1	-
3358	-	-	354243.14	1273504.50	Картометрический метод	0.1	-
3359	-	-	354222.28	1273428.06	Картометрический метод	0.1	-
3360	-	-	354203.23	1273357.74	Картометрический метод	0.1	-
3361	-	-	354236.78	1273349.23	Картометрический метод	0.1	-
3362	-	-	354297.09	1273334.55	Картометрический метод	0.1	-
3363	-	-	354313.43	1273330.57	Картометрический метод	0.1	-
3364	-	-	354319.75	1273329.06	Картометрический метод	0.1	-
3365	-	-	354323.36	1273328.20	Картометрический метод	0.1	-
3366	-	-	354326.19	1273327.48	Картометрический метод	0.1	-
3367	-	-	354331.25	1273326.19	Картометрический метод	0.1	-
3368	-	-	354332.53	1273325.87	Картометрический метод	0.1	-
3369	-	-	354346.97	1273322.42	Картометрический метод	0.1	-

2. Сведения о характерных точках границ объекта							
Обозначение характерных точек границ	Существующие координаты, м		Измененные (уточненные) координаты, м		Метод определения координат характерной точки	Средняя квадратическая погрешность положения характерной точки (Mt), м	Описание обозначения точки на местности (при наличии)
	X	Y	X	Y			
1	2	3	4	5	6	7	8
3370	-	-	354352.32	1273321.14	Картометрический метод	0.1	-
3371	-	-	354374.52	1273315.83	Картометрический метод	0.1	-
3372	-	-	354386.82	1273313.01	Картометрический метод	0.1	-
3373	-	-	354403.96	1273309.17	Картометрический метод	0.1	-
3374	-	-	354408.11	1273308.31	Картометрический метод	0.1	-
3375	-	-	354408.35	1273309.17	Картометрический метод	0.1	-
3376	-	-	354409.39	1273310.78	Картометрический метод	0.1	-
3377	-	-	354422.85	1273307.76	Картометрический метод	0.1	-
3378	-	-	354437.22	1273353.42	Картометрический метод	0.1	-
3379	-	-	354426.34	1273356.36	Картометрический метод	0.1	-
3380	-	-	354427.16	1273357.13	Картометрический метод	0.1	-
3381	-	-	354431.19	1273358.86	Картометрический метод	0.1	-
3382	-	-	354434.65	1273359.24	Картометрический метод	0.1	-
3383	-	-	354437.91	1273359.05	Картометрический метод	0.1	-
3384	-	-	354441.37	1273357.33	Картометрический метод	0.1	-
3385	-	-	354444.97	1273355.58	Картометрический метод	0.1	-
3386	-	-	354445.28	1273356.65	Картометрический метод	0.1	-
3387	-	-	354451.36	1273371.51	Картометрический метод	0.1	-
3388	-	-	354443.86	1273372.48	Картометрический метод	0.1	-
3389	-	-	354437.75	1273373.95	Картометрический метод	0.1	-
3390	-	-	354435.64	1273376.45	Картометрический метод	0.1	-
3391	-	-	354434.68	1273380.28	Картометрический метод	0.1	-
3392	-	-	354433.72	1273385.85	Картометрический метод	0.1	-
3393	-	-	354432.38	1273394.10	Картометрический метод	0.1	-
3394	-	-	354431.42	1273399.66	Картометрический метод	0.1	-
3395	-	-	354430.27	1273404.84	Картометрический метод	0.1	-

2. Сведения о характерных точках границ объекта							
Обозначение характерных точек границ	Существующие координаты, м		Измененные (уточненные) координаты, м		Метод определения координат характерной точки	Средняя квадратическая погрешность положения характерной точки (Mt), м	Описание обозначения точки на местности (при наличии)
	X	Y	X	Y			
1	2	3	4	5	6	7	8
3396	-	-	354429.50	1273410.60	Картометрический метод	0.1	-
3397	-	-	354427.96	1273416.54	Картометрический метод	0.1	-
3398	-	-	354426.43	1273422.68	Картометрический метод	0.1	-
3399	-	-	354426.04	1273428.44	Картометрический метод	0.1	-
3400	-	-	354428.73	1273435.15	Картометрический метод	0.1	-
3401	-	-	354434.66	1273441.48	Картометрический метод	0.1	-
3402	-	-	354438.12	1273443.39	Картометрический метод	0.1	-
3403	-	-	354440.80	1273443.97	Картометрический метод	0.1	-
3404	-	-	354444.45	1273443.78	Картометрический метод	0.1	-
3405	-	-	354446.95	1273443.39	Картометрический метод	0.1	-
3406	-	-	354448.87	1273442.05	Картометрический метод	0.1	-
3407	-	-	354450.98	1273442.43	Картометрический метод	0.1	-
3408	-	-	354453.28	1273444.74	Картометрический метод	0.1	-
3409	-	-	354453.86	1273447.80	Картометрический метод	0.1	-
3410	-	-	354456.16	1273452.79	Картометрический метод	0.1	-
3411	-	-	354457.63	1273459.27	Картометрический метод	0.1	-
3412	-	-	354459.36	1273465.99	Картометрический метод	0.1	-
3413	-	-	354459.93	1273472.32	Картометрический метод	0.1	-
3414	-	-	354460.89	1273477.50	Картометрический метод	0.1	-
3415	-	-	354463.96	1273482.48	Картометрический метод	0.1	-
3416	-	-	354466.84	1273485.36	Картометрический метод	0.1	-
3417	-	-	354470.11	1273487.28	Картометрический метод	0.1	-
3418	-	-	354475.61	1273487.45	Картометрический метод	0.1	-
3419	-	-	354479.07	1273486.50	Картометрический метод	0.1	-
3420	-	-	354482.72	1273483.62	Картометрический метод	0.1	-
3421	-	-	354484.83	1273482.85	Картометрический метод	0.1	-

2. Сведения о характерных точках границ объекта							
Обозначение характерных точек границ	Существующие координаты, м		Измененные (уточненные) координаты, м		Метод определения координат характерной точки	Средняя квадратическая погрешность положения характерной точки (Mt), м	Описание обозначения точки на местности (при наличии)
	X	Y	X	Y			
1	2	3	4	5	6	7	8
3422	-	-	354487.71	1273483.23	Картометрический метод	0.1	-
3423	-	-	354493.66	1273484.00	Картометрический метод	0.1	-
3424	-	-	354510.17	1273487.65	Картометрический метод	0.1	-
3425	-	-	354525.72	1273493.59	Картометрический метод	0.1	-
3426	-	-	354529.75	1273493.98	Картометрический метод	0.1	-
3427	-	-	354531.86	1273493.78	Картометрический метод	0.1	-
3428	-	-	354534.42	1273492.84	Картометрический метод	0.1	-
3429	-	-	354535.85	1273493.32	Картометрический метод	0.1	-
3430	-	-	354538.85	1273496.71	Картометрический метод	0.1	-
3431	-	-	354548.51	1273511.27	Картометрический метод	0.1	-
3432	-	-	354549.42	1273512.78	Картометрический метод	0.1	-
3433	-	-	354549.61	1273513.87	Картометрический метод	0.1	-
3434	-	-	354549.47	1273514.44	Картометрический метод	0.1	-
3435	-	-	354549.09	1273514.81	Картометрический метод	0.1	-
3436	-	-	354548.65	1273514.92	Картометрический метод	0.1	-
3437	-	-	354548.03	1273515.05	Картометрический метод	0.1	-
3438	-	-	354546.55	1273515.05	Картометрический метод	0.1	-
3439	-	-	354546.07	1273514.92	Картометрический метод	0.1	-
3440	-	-	354545.14	1273514.18	Картометрический метод	0.1	-
3441	-	-	354544.66	1273513.59	Картометрический метод	0.1	-
3442	-	-	354543.00	1273509.62	Картометрический метод	0.1	-
3443	-	-	354542.67	1273509.15	Картометрический метод	0.1	-
3444	-	-	354542.01	1273508.82	Картометрический метод	0.1	-
3445	-	-	354541.41	1273508.71	Картометрический метод	0.1	-
3446	-	-	354540.51	1273508.84	Картометрический метод	0.1	-
3447	-	-	354539.49	1273509.38	Картометрический метод	0.1	-

2. Сведения о характерных точках границ объекта							
Обозначение характерных точек границ	Существующие координаты, м		Измененные (уточненные) координаты, м		Метод определения координат характерной точки	Средняя квадратическая погрешность положения характерной точки (Mt), м	Описание обозначения точки на местности (при наличии)
	X	Y	X	Y			
1	2	3	4	5	6	7	8
3448	-	-	354539.01	1273510.11	Картометрический метод	0.1	-
3449	-	-	354538.82	1273511.22	Картометрический метод	0.1	-
3450	-	-	354539.01	1273512.06	Картометрический метод	0.1	-
3451	-	-	354540.01	1273513.96	Картометрический метод	0.1	-
3452	-	-	354540.54	1273514.59	Картометрический метод	0.1	-
3453	-	-	354544.00	1273516.92	Картометрический метод	0.1	-
3454	-	-	354545.12	1273517.35	Картометрический метод	0.1	-
3455	-	-	354546.22	1273517.43	Картометрический метод	0.1	-
3456	-	-	354549.32	1273516.77	Картометрический метод	0.1	-
3457	-	-	354550.57	1273516.88	Картометрический метод	0.1	-
3458	-	-	354551.74	1273517.37	Картометрический метод	0.1	-
3459	-	-	354552.38	1273517.64	Картометрический метод	0.1	-
3460	-	-	354554.14	1273519.74	Картометрический метод	0.1	-
3461	-	-	354555.50	1273522.56	Картометрический метод	0.1	-
3462	-	-	354565.21	1273543.14	Картометрический метод	0.1	-
3463	-	-	354567.53	1273554.52	Картометрический метод	0.1	-
3464	-	-	354569.29	1273563.15	Картометрический метод	0.1	-
3465	-	-	354572.57	1273585.58	Картометрический метод	0.1	-
3466	-	-	354572.30	1273588.40	Картометрический метод	0.1	-
3467	-	-	354568.75	1273624.75	Картометрический метод	0.1	-
3468	-	-	354567.51	1273637.53	Картометрический метод	0.1	-
3469	-	-	354563.17	1273667.95	Картометрический метод	0.1	-
3470	-	-	354555.49	1273668.16	Картометрический метод	0.1	-
3471	-	-	354552.40	1273669.02	Картометрический метод	0.1	-
3472	-	-	354547.20	1273672.98	Картометрический метод	0.1	-
3473	-	-	354536.43	1273681.15	Картометрический метод	0.1	-

2. Сведения о характерных точках границ объекта							
Обозначение характерных точек границ	Существующие координаты, м		Измененные (уточненные) координаты, м		Метод определения координат характерной точки	Средняя квадратическая погрешность положения характерной точки (Mt), м	Описание обозначения точки на местности (при наличии)
	X	Y	X	Y			
1	2	3	4	5	6	7	8
3474	-	-	354528.51	1273687.70	Картометрический метод	0.1	-
3475	-	-	354526.21	1273689.64	Картометрический метод	0.1	-
3476	-	-	354524.58	1273688.08	Картометрический метод	0.1	-
3477	-	-	354521.26	1273686.75	Картометрический метод	0.1	-
3478	-	-	354518.61	1273686.28	Картометрический метод	0.1	-
3479	-	-	354516.99	1273687.32	Картометрический метод	0.1	-
3480	-	-	354513.09	1273691.87	Картометрический метод	0.1	-
3481	-	-	354513.86	1273695.21	Картометрический метод	0.1	-
3482	-	-	354513.41	1273696.55	Картометрический метод	0.1	-
3483	-	-	354515.19	1273698.88	Картометрический метод	0.1	-
3484	-	-	354516.33	1273699.83	Картометрический метод	0.1	-
3485	-	-	354518.04	1273700.68	Картометрический метод	0.1	-
3486	-	-	354519.74	1273700.87	Картометрический метод	0.1	-
3487	-	-	354521.26	1273700.30	Картометрический метод	0.1	-
3488	-	-	354523.72	1273699.16	Картометрический метод	0.1	-
3489	-	-	354523.90	1273698.94	Картометрический метод	0.1	-
3490	-	-	354534.31	1273719.46	Картометрический метод	0.1	-
3491	-	-	354535.18	1273722.55	Картометрический метод	0.1	-
3492	-	-	354535.67	1273726.75	Картометрический метод	0.1	-
3493	-	-	354535.67	1273729.60	Картометрический метод	0.1	-
3494	-	-	354534.81	1273733.80	Картометрический метод	0.1	-
3495	-	-	354532.95	1273737.52	Картометрический метод	0.1	-
3496	-	-	354531.09	1273740.61	Картометрический метод	0.1	-
3497	-	-	354528.74	1273743.70	Картометрический метод	0.1	-
3498	-	-	354525.93	1273744.44	Картометрический метод	0.1	-
3499	-	-	354524.07	1273743.45	Картометрический метод	0.1	-

2. Сведения о характерных точках границ объекта							
Обозначение характерных точек границ	Существующие координаты, м		Измененные (уточненные) координаты, м		Метод определения координат характерной точки	Средняя квадратическая погрешность положения характерной точки (Mt), м	Описание обозначения точки на местности (при наличии)
	X	Y	X	Y			
1	2	3	4	5	6	7	8
3500	-	-	354519.12	1273740.11	Картометрический метод	0.1	-
3501	-	-	354510.24	1273736.03	Картометрический метод	0.1	-
3502	-	-	354505.54	1273734.30	Картометрический метод	0.1	-
3503	-	-	354503.81	1273734.43	Картометрический метод	0.1	-
3504	-	-	354502.32	1273735.05	Картометрический метод	0.1	-
3505	-	-	354500.84	1273735.54	Картометрический метод	0.1	-
3506	-	-	354495.17	1273738.93	Картометрический метод	0.1	-
3507	-	-	354494.31	1273737.36	Картометрический метод	0.1	-
3508	-	-	354488.96	1273731.43	Картометрический метод	0.1	-
3509	-	-	354481.54	1273728.17	Картометрический метод	0.1	-
3510	-	-	354475.66	1273726.99	Картометрический метод	0.1	-
3511	-	-	354455.58	1273726.99	Картометрический метод	0.1	-
3512	-	-	354439.05	1273726.99	Картометрический метод	0.1	-
3513	-	-	354437.17	1273726.69	Картометрический метод	0.1	-
3514	-	-	354435.39	1273725.75	Картометрический метод	0.1	-
3515	-	-	354434.02	1273724.27	Картометрический метод	0.1	-
3516	-	-	354433.25	1273722.53	Картометрический метод	0.1	-
3517	-	-	354430.55	1273712.40	Картометрический метод	0.1	-
3518	-	-	354424.06	1273688.96	Картометрический метод	0.1	-
3519	-	-	354415.94	1273659.07	Картометрический метод	0.1	-
3520	-	-	354413.48	1273659.96	Картометрический метод	0.1	-
3327	-	-	354421.56	1273689.64	Картометрический метод	0.1	-
3521	-	-	355080.39	1279689.25	Картометрический метод	0.1	-
3522	-	-	355081.19	1279688.22	Картометрический метод	0.1	-
3523	-	-	355083.06	1279686.49	Картометрический метод	0.1	-
3524	-	-	355087.14	1279683.40	Картометрический метод	0.1	-

2. Сведения о характерных точках границ объекта							
Обозначение характерных точек границ	Существующие координаты, м		Измененные (уточненные) координаты, м		Метод определения координат характерной точки	Средняя квадратическая погрешность положения характерной точки (Mt), м	Описание обозначения точки на местности (при наличии)
	X	Y	X	Y			
1	2	3	4	5	6	7	8
3525	-	-	355088.91	1279681.47	Картометрический метод	0.1	-
3526	-	-	355091.34	1279677.72	Картометрический метод	0.1	-
3527	-	-	355092.24	1279675.76	Картометрический метод	0.1	-
3528	-	-	355092.74	1279673.75	Картометрический метод	0.1	-
3529	-	-	355092.80	1279672.72	Картометрический метод	0.1	-
3530	-	-	355092.30	1279666.80	Картометрический метод	0.1	-
3531	-	-	355091.58	1279662.83	Картометрический метод	0.1	-
3532	-	-	355089.64	1279654.97	Картометрический метод	0.1	-
3533	-	-	355087.94	1279649.69	Картометрический метод	0.1	-
3534	-	-	355085.50	1279642.70	Картометрический метод	0.1	-
3535	-	-	355084.53	1279639.16	Картометрический метод	0.1	-
3536	-	-	355084.20	1279637.37	Картометрический метод	0.1	-
3537	-	-	355084.35	1279633.85	Картометрический метод	0.1	-
3538	-	-	355084.52	1279630.00	Картометрический метод	0.1	-
3539	-	-	355084.85	1279622.71	Картометрический метод	0.1	-
3540	-	-	355085.13	1279616.36	Картометрический метод	0.1	-
3541	-	-	355086.31	1279615.37	Картометрический метод	0.1	-
3542	-	-	355088.01	1279613.92	Картометрический метод	0.1	-
3543	-	-	355089.25	1279612.87	Картометрический метод	0.1	-
3544	-	-	355092.62	1279610.02	Картометрический метод	0.1	-
3545	-	-	355095.18	1279607.86	Картометрический метод	0.1	-
3546	-	-	355099.82	1279603.93	Картометрический метод	0.1	-
3547	-	-	355115.04	1279594.07	Картометрический метод	0.1	-
3548	-	-	355120.04	1279590.72	Картометрический метод	0.1	-
3549	-	-	355122.46	1279588.90	Картометрический метод	0.1	-
3550	-	-	355123.10	1279588.40	Картометрический метод	0.1	-

2. Сведения о характерных точках границ объекта							
Обозначение характерных точек границ	Существующие координаты, м		Измененные (уточненные) координаты, м		Метод определения координат характерной точки	Средняя квадратическая погрешность положения характерной точки (Mt), м	Описание обозначения точки на местности (при наличии)
	X	Y	X	Y			
1	2	3	4	5	6	7	8
3551	-	-	355143.33	1279572.51	Картометрический метод	0.1	-
3552	-	-	355153.60	1279564.10	Картометрический метод	0.1	-
3553	-	-	355159.88	1279558.72	Картометрический метод	0.1	-
3554	-	-	355172.17	1279547.71	Картометрический метод	0.1	-
3555	-	-	355184.05	1279536.68	Картометрический метод	0.1	-
3556	-	-	355196.39	1279525.22	Картометрический метод	0.1	-
3557	-	-	355209.17	1279514.99	Картометрический метод	0.1	-
3558	-	-	355214.04	1279511.15	Картометрический метод	0.1	-
3559	-	-	355236.24	1279529.95	Картометрический метод	0.1	-
3560	-	-	355245.04	1279536.23	Картометрический метод	0.1	-
3561	-	-	355253.90	1279542.56	Картометрический метод	0.1	-
3562	-	-	355244.12	1279553.88	Картометрический метод	0.1	-
3563	-	-	355255.69	1279574.43	Картометрический метод	0.1	-
3564	-	-	355247.79	1279586.55	Картометрический метод	0.1	-
3565	-	-	355251.01	1279595.39	Картометрический метод	0.1	-
3566	-	-	355250.64	1279602.89	Картометрический метод	0.1	-
3567	-	-	355258.14	1279598.21	Картометрический метод	0.1	-
3568	-	-	355273.03	1279618.03	Картометрический метод	0.1	-
3569	-	-	355274.46	1279656.36	Картометрический метод	0.1	-
3570	-	-	355273.31	1279656.94	Картометрический метод	0.1	-
3571	-	-	355271.27	1279656.15	Картометрический метод	0.1	-
3572	-	-	355268.30	1279654.90	Картометрический метод	0.1	-
3573	-	-	355264.85	1279656.31	Картометрический метод	0.1	-
3574	-	-	355263.76	1279659.44	Картометрический метод	0.1	-
3575	-	-	355263.29	1279663.51	Картометрический метод	0.1	-
3576	-	-	355262.19	1279666.48	Картометрический метод	0.1	-

2. Сведения о характерных точках границ объекта							
Обозначение характерных точек границ	Существующие координаты, м		Измененные (уточненные) координаты, м		Метод определения координат характерной точки	Средняя квадратическая погрешность положения характерной точки (Mt), м	Описание обозначения точки на местности (при наличии)
	X	Y	X	Y			
1	2	3	4	5	6	7	8
3577	-	-	355260.47	1279668.99	Картометрический метод	0.1	-
3578	-	-	355259.69	1279671.02	Картометрический метод	0.1	-
3579	-	-	355260.16	1279673.21	Картометрический метод	0.1	-
3580	-	-	355261.25	1279676.34	Картометрический метод	0.1	-
3581	-	-	355263.44	1279680.72	Картометрический метод	0.1	-
3582	-	-	355264.80	1279685.84	Картометрический метод	0.1	-
3583	-	-	355264.85	1279686.04	Картометрический метод	0.1	-
3584	-	-	355265.95	1279693.55	Картометрический метод	0.1	-
3585	-	-	355264.86	1279698.09	Картометрический метод	0.1	-
3586	-	-	355261.89	1279702.78	Картометрический метод	0.1	-
3587	-	-	355258.29	1279705.44	Картометрический метод	0.1	-
3588	-	-	355254.06	1279705.91	Картометрический метод	0.1	-
3589	-	-	355250.30	1279707.63	Картометрический метод	0.1	-
3590	-	-	355248.74	1279711.08	Картометрический метод	0.1	-
3591	-	-	355248.89	1279714.99	Картометрический метод	0.1	-
3592	-	-	355249.68	1279719.21	Картометрический метод	0.1	-
3593	-	-	355247.95	1279725.00	Картометрический метод	0.1	-
3594	-	-	355245.45	1279726.88	Картометрический метод	0.1	-
3595	-	-	355241.53	1279728.44	Картометрический метод	0.1	-
3596	-	-	355236.21	1279728.13	Картометрический метод	0.1	-
3597	-	-	355232.45	1279728.44	Картометрический метод	0.1	-
3598	-	-	355230.42	1279729.54	Картометрический метод	0.1	-
3599	-	-	355230.11	1279731.10	Картометрический метод	0.1	-
3600	-	-	355231.05	1279732.83	Картометрический метод	0.1	-
3601	-	-	355224.63	1279734.68	Картометрический метод	0.1	-
3602	-	-	355223.81	1279797.74	Картометрический метод	0.1	-

2. Сведения о характерных точках границ объекта							
Обозначение характерных точек границ	Существующие координаты, м		Измененные (уточненные) координаты, м		Метод определения координат характерной точки	Средняя квадратическая погрешность положения характерной точки (Mt), м	Описание обозначения точки на местности (при наличии)
	X	Y	X	Y			
1	2	3	4	5	6	7	8
3603	-	-	355155.60	1279799.05	Картометрический метод	0.1	-
3604	-	-	355153.12	1279798.40	Картометрический метод	0.1	-
3605	-	-	355150.39	1279798.07	Картометрический метод	0.1	-
3606	-	-	355145.83	1279797.91	Картометрический метод	0.1	-
3607	-	-	355143.81	1279797.93	Картометрический метод	0.1	-
3608	-	-	355108.23	1279683.80	Картометрический метод	0.1	-
3609	-	-	355108.72	1279683.62	Картометрический метод	0.1	-
3610	-	-	355127.67	1279674.92	Картометрический метод	0.1	-
3611	-	-	355128.64	1279674.58	Картометрический метод	0.1	-
3612	-	-	355130.10	1279679.34	Картометрический метод	0.1	-
3613	-	-	355133.96	1279677.84	Картометрический метод	0.1	-
3614	-	-	355137.99	1279688.17	Картометрический метод	0.1	-
3615	-	-	355140.42	1279686.99	Картометрический метод	0.1	-
3616	-	-	355145.27	1279684.76	Картометрический метод	0.1	-
3617	-	-	355145.78	1279685.86	Картометрический метод	0.1	-
3618	-	-	355146.17	1279685.68	Картометрический метод	0.1	-
3619	-	-	355148.06	1279684.75	Картометрический метод	0.1	-
3620	-	-	355146.26	1279680.13	Картометрический метод	0.1	-
3621	-	-	355150.93	1279677.66	Картометрический метод	0.1	-
3622	-	-	355150.01	1279674.64	Картометрический метод	0.1	-
3623	-	-	355166.66	1279666.14	Картометрический метод	0.1	-
3624	-	-	355173.71	1279679.40	Картометрический метод	0.1	-
3625	-	-	355170.96	1279680.77	Картометрический метод	0.1	-
3626	-	-	355182.83	1279704.33	Картометрический метод	0.1	-
3627	-	-	355185.61	1279703.76	Картометрический метод	0.1	-
3628	-	-	355210.50	1279696.05	Картометрический метод	0.1	-

2. Сведения о характерных точках границ объекта							
Обозначение характерных точек границ	Существующие координаты, м		Измененные (уточненные) координаты, м		Метод определения координат характерной точки	Средняя квадратическая погрешность положения характерной точки (Mt), м	Описание обозначения точки на местности (при наличии)
	X	Y	X	Y			
1	2	3	4	5	6	7	8
3629	-	-	355198.90	1279664.45	Картометрический метод	0.1	-
3630	-	-	355201.10	1279663.44	Картометрический метод	0.1	-
3631	-	-	355204.67	1279660.42	Картометрический метод	0.1	-
3632	-	-	355204.85	1279658.60	Картометрический метод	0.1	-
3633	-	-	355202.20	1279653.84	Картометрический метод	0.1	-
3634	-	-	355202.29	1279652.74	Картометрический метод	0.1	-
3635	-	-	355203.02	1279651.92	Картометрический метод	0.1	-
3636	-	-	355216.43	1279643.64	Картометрический метод	0.1	-
3637	-	-	355214.15	1279641.57	Картометрический метод	0.1	-
3638	-	-	355216.91	1279638.53	Картометрический метод	0.1	-
3639	-	-	355225.28	1279646.13	Картометрический метод	0.1	-
3640	-	-	355228.35	1279644.46	Картометрический метод	0.1	-
3641	-	-	355233.50	1279633.55	Картометрический метод	0.1	-
3642	-	-	355232.12	1279632.89	Картометрический метод	0.1	-
3643	-	-	355228.39	1279631.11	Картометрический метод	0.1	-
3644	-	-	355232.01	1279623.53	Картометрический метод	0.1	-
3645	-	-	355243.36	1279609.52	Картометрический метод	0.1	-
3646	-	-	355245.24	1279607.81	Картометрический метод	0.1	-
3647	-	-	355231.97	1279618.28	Картометрический метод	0.1	-
3648	-	-	355223.39	1279607.54	Картометрический метод	0.1	-
3649	-	-	355214.13	1279613.71	Картометрический метод	0.1	-
3650	-	-	355222.41	1279626.02	Картометрический метод	0.1	-
3651	-	-	355218.11	1279629.81	Картометрический метод	0.1	-
3652	-	-	355216.98	1279631.33	Картометрический метод	0.1	-
3653	-	-	355215.58	1279633.24	Картометрический метод	0.1	-
3654	-	-	355188.28	1279651.60	Картометрический метод	0.1	-

2. Сведения о характерных точках границ объекта							
Обозначение характерных точек границ	Существующие координаты, м		Измененные (уточненные) координаты, м		Метод определения координат характерной точки	Средняя квадратическая погрешность положения характерной точки (Mt), м	Описание обозначения точки на местности (при наличии)
	X	Y	X	Y			
1	2	3	4	5	6	7	8
3655	-	-	355179.78	1279655.66	Картометрический метод	0.1	-
3656	-	-	355161.18	1279663.54	Картометрический метод	0.1	-
3657	-	-	355154.57	1279665.68	Картометрический метод	0.1	-
3658	-	-	355151.09	1279666.25	Картометрический метод	0.1	-
3659	-	-	355147.94	1279661.69	Картометрический метод	0.1	-
3660	-	-	355145.35	1279662.92	Картометрический метод	0.1	-
3661	-	-	355141.67	1279664.99	Картометрический метод	0.1	-
3662	-	-	355140.20	1279662.43	Картометрический метод	0.1	-
3663	-	-	355134.54	1279653.71	Картометрический метод	0.1	-
3664	-	-	355130.58	1279657.12	Картометрический метод	0.1	-
3665	-	-	355132.94	1279660.77	Картометрический метод	0.1	-
3666	-	-	355125.57	1279664.61	Картометрический метод	0.1	-
3667	-	-	355127.88	1279672.10	Картометрический метод	0.1	-
3668	-	-	355126.71	1279672.50	Картометрический метод	0.1	-
3669	-	-	355107.74	1279681.22	Картометрический метод	0.1	-
3670	-	-	355091.57	1279687.04	Картометрический метод	0.1	-
3671	-	-	355079.97	1279689.98	Картометрический метод	0.1	-
3521	-	-	355080.39	1279689.25	Картометрический метод	0.1	-
3672	-	-	355653.94	1277937.67	Картометрический метод	0.1	-
3673	-	-	355651.75	1277934.06	Картометрический метод	0.1	-
3674	-	-	355645.53	1277923.81	Картометрический метод	0.1	-
3675	-	-	355648.68	1277920.77	Картометрический метод	0.1	-
3676	-	-	355650.20	1277918.64	Картометрический метод	0.1	-
3677	-	-	355650.71	1277917.06	Картометрический метод	0.1	-
3678	-	-	355655.29	1277919.12	Картометрический метод	0.1	-
3679	-	-	355660.02	1277919.36	Картометрический метод	0.1	-

2. Сведения о характерных точках границ объекта							
Обозначение характерных точек границ	Существующие координаты, м		Измененные (уточненные) координаты, м		Метод определения координат характерной точки	Средняя квадратическая погрешность положения характерной точки (Mt), м	Описание обозначения точки на местности (при наличии)
	X	Y	X	Y			
1	2	3	4	5	6	7	8
3680	-	-	355664.27	1277917.47	Картометрический метод	0.1	-
3681	-	-	355666.17	1277915.70	Картометрический метод	0.1	-
3682	-	-	355668.10	1277918.40	Картометрический метод	0.1	-
3683	-	-	355670.33	1277921.63	Картометрический метод	0.1	-
3684	-	-	355667.89	1277923.32	Картометрический метод	0.1	-
3685	-	-	355665.23	1277925.02	Картометрический метод	0.1	-
3686	-	-	355667.25	1277934.18	Картометрический метод	0.1	-
3672	-	-	355653.94	1277937.67	Картометрический метод	0.1	-
3687	-	-	355668.23	1277873.81	Картометрический метод	0.1	-
3688	-	-	355666.31	1277870.98	Картометрический метод	0.1	-
3689	-	-	355663.37	1277872.97	Картометрический метод	0.1	-
3690	-	-	355660.42	1277868.64	Картометрический метод	0.1	-
3691	-	-	355648.30	1277877.03	Картометрический метод	0.1	-
3692	-	-	355640.38	1277866.79	Картометрический метод	0.1	-
3693	-	-	355638.36	1277860.57	Картометрический метод	0.1	-
3694	-	-	355638.82	1277858.40	Картометрический метод	0.1	-
3695	-	-	355640.06	1277856.69	Картометрический метод	0.1	-
3696	-	-	355645.87	1277851.65	Картометрический метод	0.1	-
3697	-	-	355649.09	1277849.51	Картометрический метод	0.1	-
3698	-	-	355649.66	1277850.37	Картометрический метод	0.1	-
3699	-	-	355656.72	1277845.68	Картометрический метод	0.1	-
3700	-	-	355658.01	1277844.82	Картометрический метод	0.1	-
3701	-	-	355661.15	1277849.55	Картометрический метод	0.1	-
3702	-	-	355660.47	1277850.00	Картометрический метод	0.1	-
3703	-	-	355664.61	1277855.61	Картометрический метод	0.1	-
3704	-	-	355667.04	1277854.83	Картометрический метод	0.1	-

2. Сведения о характерных точках границ объекта							
Обозначение характерных точек границ	Существующие координаты, м		Измененные (уточненные) координаты, м		Метод определения координат характерной точки	Средняя квадратическая погрешность положения характерной точки (Mt), м	Описание обозначения точки на местности (при наличии)
	X	Y	X	Y			
1	2	3	4	5	6	7	8
3705	-	-	355679.83	1277850.72	Картометрический метод	0.1	-
3706	-	-	355682.25	1277849.95	Картометрический метод	0.1	-
3707	-	-	355683.76	1277852.47	Картометрический метод	0.1	-
3708	-	-	355685.12	1277854.75	Картометрический метод	0.1	-
3709	-	-	355688.59	1277861.14	Картометрический метод	0.1	-
3710	-	-	355689.33	1277864.10	Картометрический метод	0.1	-
3711	-	-	355689.93	1277866.48	Картометрический метод	0.1	-
3712	-	-	355689.62	1277871.76	Картометрический метод	0.1	-
3713	-	-	355674.13	1277883.05	Картометрический метод	0.1	-
3687	-	-	355668.23	1277873.81	Картометрический метод	0.1	-
3714	-	-	355611.24	1277947.75	Картометрический метод	0.1	-
3715	-	-	355617.02	1277946.74	Картометрический метод	0.1	-
3716	-	-	355651.58	1277944.76	Картометрический метод	0.1	-
3717	-	-	355662.40	1277944.14	Картометрический метод	0.1	-
3718	-	-	355664.55	1277943.63	Картометрический метод	0.1	-
3719	-	-	355678.83	1277939.44	Картометрический метод	0.1	-
3720	-	-	355711.80	1277927.61	Картометрический метод	0.1	-
3721	-	-	355723.06	1277920.62	Картометрический метод	0.1	-
3722	-	-	355726.84	1277927.24	Картометрический метод	0.1	-
3723	-	-	355726.48	1277928.31	Картометрический метод	0.1	-
3724	-	-	355725.18	1277930.67	Картометрический метод	0.1	-
3725	-	-	355721.64	1277932.91	Картометрический метод	0.1	-
3726	-	-	355718.92	1277935.99	Картометрический метод	0.1	-
3727	-	-	355716.67	1277941.30	Картометрический метод	0.1	-
3728	-	-	355715.96	1277945.08	Картометрический метод	0.1	-
3729	-	-	355715.49	1277948.15	Картометрический метод	0.1	-

2. Сведения о характерных точках границ объекта							
Обозначение характерных точек границ	Существующие координаты, м		Измененные (уточненные) координаты, м		Метод определения координат характерной точки	Средняя квадратическая погрешность положения характерной точки (Mt), м	Описание обозначения точки на местности (при наличии)
	X	Y	X	Y			
1	2	3	4	5	6	7	8
3730	-	-	355714.95	1277950.54	Картометрический метод	0.1	-
3731	-	-	355711.51	1277952.55	Картометрический метод	0.1	-
3732	-	-	355709.58	1277955.24	Картометрический метод	0.1	-
3733	-	-	355708.28	1277958.55	Картометрический метод	0.1	-
3734	-	-	355706.51	1277962.69	Картометрический метод	0.1	-
3735	-	-	355704.97	1277965.52	Картометрический метод	0.1	-
3736	-	-	355703.08	1277967.77	Картометрический метод	0.1	-
3737	-	-	355700.36	1277970.25	Картометрический метод	0.1	-
3738	-	-	355695.75	1277973.20	Картометрический метод	0.1	-
3739	-	-	355691.71	1277974.86	Картометрический метод	0.1	-
3740	-	-	355653.18	1277982.42	Картометрический метод	0.1	-
3741	-	-	355632.85	1277981.71	Картометрический метод	0.1	-
3742	-	-	355630.05	1277979.73	Картометрический метод	0.1	-
3714	-	-	355611.24	1277947.75	Картометрический метод	0.1	-
3743	-	-	355701.93	1277481.19	Картометрический метод	0.1	-
3744	-	-	355696.82	1277477.86	Картометрический метод	0.1	-
3745	-	-	355691.36	1277475.18	Картометрический метод	0.1	-
3746	-	-	355685.60	1277473.17	Картометрический метод	0.1	-
3747	-	-	355591.05	1277328.16	Картометрический метод	0.1	-
3748	-	-	355590.38	1277328.83	Картометрический метод	0.1	-
3749	-	-	355574.31	1277311.31	Картометрический метод	0.1	-
3750	-	-	355577.79	1277307.82	Картометрический метод	0.1	-
3751	-	-	355544.17	1277256.26	Картометрический метод	0.1	-
3752	-	-	355546.02	1277255.13	Картометрический метод	0.1	-
3753	-	-	355551.14	1277254.06	Картометрический метод	0.1	-
3754	-	-	355574.26	1277249.29	Картометрический метод	0.1	-

2. Сведения о характерных точках границ объекта							
Обозначение характерных точек границ	Существующие координаты, м		Измененные (уточненные) координаты, м		Метод определения координат характерной точки	Средняя квадратическая погрешность положения характерной точки (Mt), м	Описание обозначения точки на местности (при наличии)
	X	Y	X	Y			
1	2	3	4	5	6	7	8
3755	-	-	355573.53	1277245.82	Картометрический метод	0.1	-
3756	-	-	355568.63	1277234.22	Картометрический метод	0.1	-
3757	-	-	355569.87	1277230.52	Картометрический метод	0.1	-
3758	-	-	355572.59	1277228.30	Картометрический метод	0.1	-
3759	-	-	355576.29	1277223.11	Картометрический метод	0.1	-
3760	-	-	355576.42	1277222.03	Картометрический метод	0.1	-
3761	-	-	355590.34	1277235.42	Картометрический метод	0.1	-
3762	-	-	355592.37	1277237.92	Картометрический метод	0.1	-
3763	-	-	355594.51	1277240.50	Картометрический метод	0.1	-
3764	-	-	355596.76	1277243.20	Картометрический метод	0.1	-
3765	-	-	355597.35	1277243.91	Картометрический метод	0.1	-
3766	-	-	355602.83	1277251.00	Картометрический метод	0.1	-
3767	-	-	355611.08	1277261.69	Картометрический метод	0.1	-
3768	-	-	355612.39	1277265.92	Картометрический метод	0.1	-
3769	-	-	355621.25	1277278.36	Картометрический метод	0.1	-
3770	-	-	355635.36	1277298.14	Картометрический метод	0.1	-
3771	-	-	355636.02	1277299.04	Картометрический метод	0.1	-
3772	-	-	355637.56	1277301.15	Картометрический метод	0.1	-
3773	-	-	355639.32	1277303.57	Картометрический метод	0.1	-
3774	-	-	355651.12	1277319.73	Картометрический метод	0.1	-
3775	-	-	355661.83	1277333.96	Картометрический метод	0.1	-
3776	-	-	355664.64	1277336.94	Картометрический метод	0.1	-
3777	-	-	355676.10	1277353.44	Картометрический метод	0.1	-
3778	-	-	355686.37	1277368.23	Картометрический метод	0.1	-
3779	-	-	355689.17	1277372.39	Картометрический метод	0.1	-
3780	-	-	355690.17	1277373.88	Картометрический метод	0.1	-

2. Сведения о характерных точках границ объекта							
Обозначение характерных точек границ	Существующие координаты, м		Измененные (уточненные) координаты, м		Метод определения координат характерной точки	Средняя квадратическая погрешность положения характерной точки (Mt), м	Описание обозначения точки на местности (при наличии)
	X	Y	X	Y			
1	2	3	4	5	6	7	8
3781	-	-	355691.54	1277375.69	Картометрический метод	0.1	-
3782	-	-	355699.14	1277385.75	Картометрический метод	0.1	-
3783	-	-	355699.23	1277385.87	Картометрический метод	0.1	-
3784	-	-	355702.69	1277390.39	Картометрический метод	0.1	-
3785	-	-	355710.15	1277400.13	Картометрический метод	0.1	-
3786	-	-	355713.32	1277404.15	Картометрический метод	0.1	-
3787	-	-	355717.32	1277408.74	Картометрический метод	0.1	-
3788	-	-	355717.79	1277409.28	Картометрический метод	0.1	-
3789	-	-	355724.71	1277419.03	Картометрический метод	0.1	-
3790	-	-	355726.83	1277422.01	Картометрический метод	0.1	-
3791	-	-	355733.09	1277431.12	Картометрический метод	0.1	-
3792	-	-	355726.87	1277435.56	Картометрический метод	0.1	-
3793	-	-	355718.59	1277441.46	Картометрический метод	0.1	-
3794	-	-	355708.57	1277448.61	Картометрический метод	0.1	-
3795	-	-	355709.92	1277450.46	Картометрический метод	0.1	-
3796	-	-	355703.57	1277455.17	Картометрический метод	0.1	-
3797	-	-	355699.82	1277457.57	Картометрический метод	0.1	-
3798	-	-	355702.42	1277461.62	Картометрический метод	0.1	-
3799	-	-	355709.97	1277473.41	Картометрический метод	0.1	-
3800	-	-	355713.48	1277478.88	Картометрический метод	0.1	-
3801	-	-	355710.25	1277480.65	Картометрический метод	0.1	-
3802	-	-	355706.89	1277482.90	Картометрический метод	0.1	-
3803	-	-	355710.32	1277488.05	Картометрический метод	0.1	-
3804	-	-	355711.16	1277489.28	Картометрический метод	0.1	-
3805	-	-	355710.77	1277489.54	Картометрический метод	0.1	-
3806	-	-	355706.60	1277485.10	Картометрический метод	0.1	-

2. Сведения о характерных точках границ объекта							
Обозначение характерных точек границ	Существующие координаты, м		Измененные (уточненные) координаты, м		Метод определения координат характерной точки	Средняя квадратическая погрешность положения характерной точки (Mt), м	Описание обозначения точки на местности (при наличии)
	X	Y	X	Y			
1	2	3	4	5	6	7	8
3743	-	-	355701.93	1277481.19	Картометрический метод	0.1	-
3807	-	-	355790.46	1277730.84	Картометрический метод	0.1	-
3808	-	-	355784.85	1277731.99	Картометрический метод	0.1	-
3809	-	-	355777.40	1277733.53	Картометрический метод	0.1	-
3810	-	-	355770.21	1277735.01	Картометрический метод	0.1	-
3811	-	-	355755.84	1277736.24	Картометрический метод	0.1	-
3812	-	-	355741.71	1277705.42	Картометрический метод	0.1	-
3813	-	-	355738.41	1277698.23	Картометрический метод	0.1	-
3814	-	-	355753.98	1277690.56	Картометрический метод	0.1	-
3815	-	-	355746.02	1277672.14	Картометрический метод	0.1	-
3816	-	-	355787.95	1277633.93	Картометрический метод	0.1	-
3817	-	-	355790.79	1277651.42	Картометрический метод	0.1	-
3818	-	-	355790.73	1277666.42	Картометрический метод	0.1	-
3819	-	-	355790.70	1277673.37	Картометрический метод	0.1	-
3820	-	-	355790.51	1277719.44	Картометрический метод	0.1	-
3807	-	-	355790.46	1277730.84	Картометрический метод	0.1	-
3821	-	-	355826.01	1277430.75	Картометрический метод	0.1	-
3822	-	-	355825.97	1277430.61	Картометрический метод	0.1	-
3823	-	-	355820.43	1277432.02	Картометрический метод	0.1	-
3824	-	-	355817.19	1277431.63	Картометрический метод	0.1	-
3825	-	-	355813.69	1277429.04	Картометрический метод	0.1	-
3826	-	-	355810.04	1277425.05	Картометрический метод	0.1	-
3827	-	-	355807.81	1277421.44	Картометрический метод	0.1	-
3828	-	-	355809.44	1277420.35	Картометрический метод	0.1	-
3829	-	-	355808.13	1277419.05	Картометрический метод	0.1	-
3830	-	-	355798.99	1277405.49	Картометрический метод	0.1	-

2. Сведения о характерных точках границ объекта							
Обозначение характерных точек границ	Существующие координаты, м		Измененные (уточненные) координаты, м		Метод определения координат характерной точки	Средняя квадратическая погрешность положения характерной точки (M _t), м	Описание обозначения точки на местности (при наличии)
	X	Y	X	Y			
1	2	3	4	5	6	7	8
3831	-	-	355798.77	1277405.16	Картометрический метод	0.1	-
3832	-	-	355792.11	1277393.11	Картометрический метод	0.1	-
3833	-	-	355792.02	1277390.96	Картометрический метод	0.1	-
3834	-	-	355789.16	1277385.41	Картометрический метод	0.1	-
3835	-	-	355782.29	1277388.95	Картометрический метод	0.1	-
3836	-	-	355781.49	1277388.16	Картометрический метод	0.1	-
3837	-	-	355777.65	1277390.18	Картометрический метод	0.1	-
3838	-	-	355779.83	1277393.44	Картометрический метод	0.1	-
3839	-	-	355776.12	1277395.91	Картометрический метод	0.1	-
3840	-	-	355777.48	1277397.94	Картометрический метод	0.1	-
3841	-	-	355774.00	1277400.27	Картометрический метод	0.1	-
3842	-	-	355775.23	1277402.31	Картометрический метод	0.1	-
3843	-	-	355761.15	1277411.77	Картометрический метод	0.1	-
3844	-	-	355757.51	1277414.22	Картометрический метод	0.1	-
3845	-	-	355753.80	1277409.13	Картометрический метод	0.1	-
3846	-	-	355747.73	1277413.21	Картометрический метод	0.1	-
3847	-	-	355734.06	1277393.55	Картометрический метод	0.1	-
3848	-	-	355726.57	1277382.79	Картометрический метод	0.1	-
3849	-	-	355717.93	1277370.35	Картометрический метод	0.1	-
3850	-	-	355703.03	1277348.58	Картометрический метод	0.1	-
3851	-	-	355691.48	1277331.70	Картометрический метод	0.1	-
3852	-	-	355688.05	1277326.69	Картометрический метод	0.1	-
3853	-	-	355687.81	1277326.34	Картометрический метод	0.1	-
3854	-	-	355626.15	1277246.30	Картометрический метод	0.1	-
3855	-	-	355606.03	1277220.74	Картометрический метод	0.1	-
3856	-	-	355599.34	1277212.82	Картометрический метод	0.1	-

2. Сведения о характерных точках границ объекта							
Обозначение характерных точек границ	Существующие координаты, м		Измененные (уточненные) координаты, м		Метод определения координат характерной точки	Средняя квадратическая погрешность положения характерной точки (Mt), м	Описание обозначения точки на местности (при наличии)
	X	Y	X	Y			
1	2	3	4	5	6	7	8
3857	-	-	355599.23	1277212.49	Картометрический метод	0.1	-
3858	-	-	355597.46	1277206.07	Картометрический метод	0.1	-
3859	-	-	355596.31	1277199.55	Картометрический метод	0.1	-
3860	-	-	355595.78	1277193.01	Картометрический метод	0.1	-
3861	-	-	355595.86	1277186.53	Картометрический метод	0.1	-
3862	-	-	355596.08	1277182.91	Картометрический метод	0.1	-
3863	-	-	355595.43	1277168.08	Картометрический метод	0.1	-
3864	-	-	355598.11	1277169.50	Картометрический метод	0.1	-
3865	-	-	355602.14	1277169.50	Картометрический метод	0.1	-
3866	-	-	355608.79	1277166.90	Картометрический метод	0.1	-
3867	-	-	355617.33	1277162.63	Картометрический метод	0.1	-
3868	-	-	355622.79	1277160.25	Картометрический метод	0.1	-
3869	-	-	355626.11	1277158.36	Картометрический метод	0.1	-
3870	-	-	355628.48	1277154.33	Картометрический метод	0.1	-
3871	-	-	355628.96	1277151.48	Картометрический метод	0.1	-
3872	-	-	355632.52	1277147.21	Картометрический метод	0.1	-
3873	-	-	355636.64	1277138.53	Картометрический метод	0.1	-
3874	-	-	355642.72	1277136.25	Картометрический метод	0.1	-
3875	-	-	355643.19	1277136.54	Картометрический метод	0.1	-
3876	-	-	355645.33	1277138.67	Картометрический метод	0.1	-
3877	-	-	355648.41	1277138.67	Картометрический метод	0.1	-
3878	-	-	355651.97	1277135.83	Картометрический метод	0.1	-
3879	-	-	355657.43	1277132.03	Картометрический метод	0.1	-
3880	-	-	355662.17	1277128.47	Картометрический метод	0.1	-
3881	-	-	355665.02	1277123.49	Картометрический метод	0.1	-
3882	-	-	355665.30	1277119.72	Картометрический метод	0.1	-

2. Сведения о характерных точках границ объекта							
Обозначение характерных точек границ	Существующие координаты, м		Измененные (уточненные) координаты, м		Метод определения координат характерной точки	Средняя квадратическая погрешность положения характерной точки (Mt), м	Описание обозначения точки на местности (при наличии)
	X	Y	X	Y			
1	2	3	4	5	6	7	8
3883	-	-	355667.97	1277123.58	Картометрический метод	0.1	-
3884	-	-	355679.99	1277134.08	Картометрический метод	0.1	-
3885	-	-	355695.55	1277143.78	Картометрический метод	0.1	-
3886	-	-	355699.44	1277145.55	Картометрический метод	0.1	-
3887	-	-	355697.66	1277146.97	Картометрический метод	0.1	-
3888	-	-	355681.10	1277158.58	Картометрический метод	0.1	-
3889	-	-	355684.45	1277165.35	Картометрический метод	0.1	-
3890	-	-	355686.52	1277163.13	Картометрический метод	0.1	-
3891	-	-	355687.83	1277161.59	Картометрический метод	0.1	-
3892	-	-	355690.32	1277161.12	Картометрический метод	0.1	-
3893	-	-	355693.05	1277161.23	Картометрический метод	0.1	-
3894	-	-	355693.76	1277161.83	Картометрический метод	0.1	-
3895	-	-	355694.00	1277163.61	Картометрический метод	0.1	-
3896	-	-	355692.10	1277167.28	Картометрический метод	0.1	-
3897	-	-	355690.20	1277171.31	Картометрический метод	0.1	-
3898	-	-	355687.00	1277175.70	Картометрический метод	0.1	-
3899	-	-	355684.03	1277178.31	Картометрический метод	0.1	-
3900	-	-	355683.20	1277181.28	Картометрический метод	0.1	-
3901	-	-	355683.08	1277183.88	Картометрический метод	0.1	-
3902	-	-	355680.35	1277187.56	Картометрический метод	0.1	-
3903	-	-	355679.88	1277190.64	Картометрический метод	0.1	-
3904	-	-	355679.17	1277194.32	Картометрический метод	0.1	-
3905	-	-	355678.10	1277198.59	Картометрический метод	0.1	-
3906	-	-	355678.10	1277202.86	Картометрический метод	0.1	-
3907	-	-	355677.98	1277207.01	Картометрический метод	0.1	-
3908	-	-	355678.10	1277212.11	Картометрический метод	0.1	-

2. Сведения о характерных точках границ объекта							
Обозначение характерных точек границ	Существующие координаты, м		Измененные (уточненные) координаты, м		Метод определения координат характерной точки	Средняя квадратическая погрешность положения характерной точки (Mt), м	Описание обозначения точки на местности (при наличии)
	X	Y	X	Y			
1	2	3	4	5	6	7	8
3909	-	-	355679.52	1277215.67	Картометрический метод	0.1	-
3910	-	-	355681.66	1277220.41	Картометрический метод	0.1	-
3911	-	-	355683.19	1277223.13	Картометрический метод	0.1	-
3912	-	-	355685.91	1277221.00	Картометрический метод	0.1	-
3913	-	-	355691.60	1277228.90	Картометрический метод	0.1	-
3914	-	-	355692.32	1277228.77	Картометрический метод	0.1	-
3915	-	-	355697.42	1277226.51	Картометрический метод	0.1	-
3916	-	-	355703.00	1277223.55	Картометрический метод	0.1	-
3917	-	-	355705.84	1277220.58	Картометрический метод	0.1	-
3918	-	-	355708.34	1277219.75	Картометрический метод	0.1	-
3919	-	-	355711.18	1277220.58	Картометрический метод	0.1	-
3920	-	-	355712.25	1277221.65	Картометрический метод	0.1	-
3921	-	-	355713.32	1277222.72	Картометрический метод	0.1	-
3922	-	-	355715.57	1277226.63	Картометрический метод	0.1	-
3923	-	-	355717.59	1277228.89	Картометрический метод	0.1	-
3924	-	-	355718.18	1277232.80	Картометрический метод	0.1	-
3925	-	-	355719.57	1277235.98	Картометрический метод	0.1	-
3926	-	-	355719.92	1277239.42	Картометрический метод	0.1	-
3927	-	-	355722.42	1277241.67	Картометрический метод	0.1	-
3928	-	-	355725.03	1277241.32	Картометрический метод	0.1	-
3929	-	-	355727.64	1277240.84	Картометрический метод	0.1	-
3930	-	-	355729.77	1277241.44	Картометрический метод	0.1	-
3931	-	-	355733.45	1277243.69	Картометрический метод	0.1	-
3932	-	-	355737.25	1277248.08	Картометрический метод	0.1	-
3933	-	-	355742.23	1277258.39	Картометрический метод	0.1	-
3934	-	-	355749.32	1277270.11	Картометрический метод	0.1	-

2. Сведения о характерных точках границ объекта							
Обозначение характерных точек границ	Существующие координаты, м		Измененные (уточненные) координаты, м		Метод определения координат характерной точки	Средняя квадратическая погрешность положения характерной точки (Mt), м	Описание обозначения точки на местности (при наличии)
	X	Y	X	Y			
1	2	3	4	5	6	7	8
3935	-	-	355756.60	1277282.92	Картометрический метод	0.1	-
3936	-	-	355758.69	1277286.59	Картометрический метод	0.1	-
3937	-	-	355758.77	1277287.01	Картометрический метод	0.1	-
3938	-	-	355759.40	1277290.35	Картометрический метод	0.1	-
3939	-	-	355757.97	1277292.72	Картометрический метод	0.1	-
3940	-	-	355757.50	1277295.93	Картометрический метод	0.1	-
3941	-	-	355758.45	1277299.72	Картометрический метод	0.1	-
3942	-	-	355759.28	1277301.74	Картометрический метод	0.1	-
3943	-	-	355759.28	1277304.46	Картометрический метод	0.1	-
3944	-	-	355758.57	1277306.84	Картометрический метод	0.1	-
3945	-	-	355757.26	1277308.73	Картометрический метод	0.1	-
3946	-	-	355755.01	1277311.46	Картометрический метод	0.1	-
3947	-	-	355754.06	1277313.95	Картометрический метод	0.1	-
3948	-	-	355754.30	1277315.73	Картометрический метод	0.1	-
3949	-	-	355755.36	1277316.44	Картометрический метод	0.1	-
3950	-	-	355757.38	1277317.27	Картометрический метод	0.1	-
3951	-	-	355759.86	1277318.91	Картометрический метод	0.1	-
3952	-	-	355762.95	1277320.10	Картометрический метод	0.1	-
3953	-	-	355765.68	1277320.10	Картометрический метод	0.1	-
3954	-	-	355767.81	1277321.17	Картометрический метод	0.1	-
3955	-	-	355770.90	1277323.78	Картометрический метод	0.1	-
3956	-	-	355773.27	1277326.98	Картометрический метод	0.1	-
3957	-	-	355775.30	1277329.22	Картометрический метод	0.1	-
3958	-	-	355781.13	1277324.88	Картометрический метод	0.1	-
3959	-	-	355786.27	1277321.76	Картометрический метод	0.1	-
3960	-	-	355787.79	1277321.11	Картометрический метод	0.1	-

2. Сведения о характерных точках границ объекта							
Обозначение характерных точек границ	Существующие координаты, м		Измененные (уточненные) координаты, м		Метод определения координат характерной точки	Средняя квадратическая погрешность положения характерной точки (Mt), м	Описание обозначения точки на местности (при наличии)
	X	Y	X	Y			
1	2	3	4	5	6	7	8
3961	-	-	355788.19	1277320.94	Картометрический метод	0.1	-
3962	-	-	355790.57	1277319.93	Картометрический метод	0.1	-
3963	-	-	355794.98	1277319.50	Картометрический метод	0.1	-
3964	-	-	355799.81	1277320.25	Картометрический метод	0.1	-
3965	-	-	355801.73	1277322.38	Картометрический метод	0.1	-
3966	-	-	355809.79	1277316.89	Картометрический метод	0.1	-
3967	-	-	355820.98	1277325.00	Картометрический метод	0.1	-
3968	-	-	355804.34	1277336.74	Картометрический метод	0.1	-
3969	-	-	355804.98	1277341.18	Картометрический метод	0.1	-
3970	-	-	355793.88	1277347.98	Картометрический метод	0.1	-
3971	-	-	355792.71	1277352.57	Картометрический метод	0.1	-
3972	-	-	355805.59	1277366.97	Картометрический метод	0.1	-
3973	-	-	355813.66	1277361.22	Картометрический метод	0.1	-
3974	-	-	355818.62	1277360.94	Картометрический метод	0.1	-
3975	-	-	355821.04	1277352.93	Картометрический метод	0.1	-
3976	-	-	355827.99	1277348.39	Картометрический метод	0.1	-
3977	-	-	355838.34	1277348.25	Картометрический метод	0.1	-
3978	-	-	355846.15	1277365.38	Картометрический метод	0.1	-
3979	-	-	355852.24	1277378.72	Картометрический метод	0.1	-
3980	-	-	355834.79	1277387.87	Картометрический метод	0.1	-
3981	-	-	355845.36	1277403.03	Картометрический метод	0.1	-
3982	-	-	355845.78	1277405.30	Картометрический метод	0.1	-
3983	-	-	355849.51	1277412.16	Картометрический метод	0.1	-
3984	-	-	355849.88	1277417.02	Картометрический метод	0.1	-
3985	-	-	355843.35	1277417.52	Картометрический метод	0.1	-
3986	-	-	355843.22	1277415.81	Картометрический метод	0.1	-

2. Сведения о характерных точках границ объекта							
Обозначение характерных точек границ	Существующие координаты, м		Измененные (уточненные) координаты, м		Метод определения координат характерной точки	Средняя квадратическая погрешность положения характерной точки (Mt), м	Описание обозначения точки на местности (при наличии)
	X	Y	X	Y			
1	2	3	4	5	6	7	8
3987	-	-	355841.17	1277417.12	Картометрический метод	0.1	-
3988	-	-	355839.88	1277418.55	Картометрический метод	0.1	-
3989	-	-	355839.49	1277419.72	Картометрический метод	0.1	-
3990	-	-	355838.97	1277421.66	Картометрический метод	0.1	-
3991	-	-	355837.67	1277423.60	Картометрический метод	0.1	-
3992	-	-	355837.54	1277425.16	Картометрический метод	0.1	-
3993	-	-	355838.24	1277428.05	Картометрический метод	0.1	-
3994	-	-	355842.44	1277427.17	Картометрический метод	0.1	-
3995	-	-	355845.66	1277440.34	Картометрический метод	0.1	-
3996	-	-	355829.48	1277443.70	Картометрический метод	0.1	-
3821	-	-	355826.01	1277430.75	Картометрический метод	0.1	-
3997	-	-	355840.94	1277894.33	Картометрический метод	0.1	-
3998	-	-	355833.24	1277896.48	Картометрический метод	0.1	-
3999	-	-	355829.25	1277899.01	Картометрический метод	0.1	-
4000	-	-	355823.59	1277890.09	Картометрический метод	0.1	-
4001	-	-	355817.99	1277881.28	Картометрический метод	0.1	-
4002	-	-	355812.48	1277873.33	Картометрический метод	0.1	-
4003	-	-	355824.43	1277867.44	Картометрический метод	0.1	-
4004	-	-	355821.69	1277862.32	Картометрический метод	0.1	-
4005	-	-	355818.43	1277860.32	Картометрический метод	0.1	-
4006	-	-	355841.03	1277847.44	Картометрический метод	0.1	-
4007	-	-	355841.97	1277846.90	Картометрический метод	0.1	-
4008	-	-	355850.20	1277842.24	Картометрический метод	0.1	-
4009	-	-	355849.54	1277842.64	Картометрический метод	0.1	-
4010	-	-	355848.29	1277844.16	Картометрический метод	0.1	-
4011	-	-	355848.25	1277846.12	Картометрический метод	0.1	-

2. Сведения о характерных точках границ объекта							
Обозначение характерных точек границ	Существующие координаты, м		Измененные (уточненные) координаты, м		Метод определения координат характерной точки	Средняя квадратическая погрешность положения характерной точки (M _t), м	Описание обозначения точки на местности (при наличии)
	X	Y	X	Y			
1	2	3	4	5	6	7	8
4012	-	-	355851.77	1277857.04	Картометрический метод	0.1	-
4013	-	-	355855.62	1277855.27	Картометрический метод	0.1	-
4014	-	-	355871.83	1277871.59	Картометрический метод	0.1	-
4015	-	-	355875.87	1277877.16	Картометрический метод	0.1	-
4016	-	-	355868.49	1277882.52	Картометрический метод	0.1	-
4017	-	-	355848.07	1277891.50	Картометрический метод	0.1	-
3997	-	-	355840.94	1277894.33	Картометрический метод	0.1	-
4018	-	-	355920.95	1277564.38	Картометрический метод	0.1	-
4019	-	-	355921.44	1277565.40	Картометрический метод	0.1	-
4020	-	-	355926.55	1277573.63	Картометрический метод	0.1	-
4021	-	-	355930.74	1277584.33	Картометрический метод	0.1	-
4022	-	-	355932.70	1277593.34	Картометрический метод	0.1	-
4023	-	-	355936.79	1277608.98	Картометрический метод	0.1	-
4024	-	-	355946.24	1277629.18	Картометрический метод	0.1	-
4025	-	-	355953.08	1277645.55	Картометрический метод	0.1	-
4026	-	-	355932.02	1277652.22	Картометрический метод	0.1	-
4027	-	-	355936.07	1277661.58	Картометрический метод	0.1	-
4028	-	-	355923.94	1277666.83	Картометрический метод	0.1	-
4029	-	-	355923.71	1277666.28	Картометрический метод	0.1	-
4030	-	-	355921.13	1277660.32	Картометрический метод	0.1	-
4031	-	-	355919.89	1277657.47	Картометрический метод	0.1	-
4032	-	-	355917.60	1277653.99	Картометрический метод	0.1	-
4033	-	-	355915.66	1277654.02	Картометрический метод	0.1	-
4034	-	-	355912.72	1277654.75	Картометрический метод	0.1	-
4035	-	-	355896.87	1277658.69	Картометрический метод	0.1	-
4036	-	-	355891.24	1277643.75	Картометрический метод	0.1	-

2. Сведения о характерных точках границ объекта							
Обозначение характерных точек границ	Существующие координаты, м		Измененные (уточненные) координаты, м		Метод определения координат характерной точки	Средняя квадратическая погрешность положения характерной точки (Mt), м	Описание обозначения точки на местности (при наличии)
	X	Y	X	Y			
1	2	3	4	5	6	7	8
4037	-	-	355890.09	1277639.97	Картометрический метод	0.1	-
4038	-	-	355888.98	1277636.33	Картометрический метод	0.1	-
4039	-	-	355888.67	1277635.33	Картометрический метод	0.1	-
4040	-	-	355887.06	1277630.08	Картометрический метод	0.1	-
4041	-	-	355885.58	1277623.68	Картометрический метод	0.1	-
4042	-	-	355883.02	1277619.41	Картометрический метод	0.1	-
4043	-	-	355873.10	1277595.25	Картометрический метод	0.1	-
4044	-	-	355873.36	1277595.14	Картометрический метод	0.1	-
4045	-	-	355871.69	1277591.70	Картометрический метод	0.1	-
4046	-	-	355867.13	1277581.51	Картометрический метод	0.1	-
4047	-	-	355864.07	1277574.68	Картометрический метод	0.1	-
4048	-	-	355861.79	1277569.59	Картометрический метод	0.1	-
4049	-	-	355860.21	1277566.08	Картометрический метод	0.1	-
4050	-	-	355853.27	1277554.31	Картометрический метод	0.1	-
4051	-	-	355851.41	1277549.94	Картометрический метод	0.1	-
4052	-	-	355846.68	1277542.23	Картометрический метод	0.1	-
4053	-	-	355834.50	1277520.10	Картометрический метод	0.1	-
4054	-	-	355831.01	1277513.63	Картометрический метод	0.1	-
4055	-	-	355820.92	1277494.94	Картометрический метод	0.1	-
4056	-	-	355843.15	1277484.98	Картометрический метод	0.1	-
4057	-	-	355842.54	1277483.21	Картометрический метод	0.1	-
4058	-	-	355846.80	1277481.76	Картометрический метод	0.1	-
4059	-	-	355848.53	1277481.17	Картометрический метод	0.1	-
4060	-	-	355847.77	1277478.93	Картометрический метод	0.1	-
4061	-	-	355850.53	1277477.99	Картометрический метод	0.1	-
4062	-	-	355852.15	1277475.03	Картометрический метод	0.1	-

2. Сведения о характерных точках границ объекта							
Обозначение характерных точек границ	Существующие координаты, м		Измененные (уточненные) координаты, м		Метод определения координат характерной точки	Средняя квадратическая погрешность положения характерной точки (Mt), м	Описание обозначения точки на местности (при наличии)
	X	Y	X	Y			
1	2	3	4	5	6	7	8
4063	-	-	355852.11	1277472.21	Картометрический метод	0.1	-
4064	-	-	355856.45	1277471.84	Картометрический метод	0.1	-
4065	-	-	355865.07	1277472.84	Картометрический метод	0.1	-
4066	-	-	355867.70	1277472.92	Картометрический метод	0.1	-
4067	-	-	355888.99	1277473.58	Картометрический метод	0.1	-
4068	-	-	355917.52	1277475.28	Картометрический метод	0.1	-
4069	-	-	355918.11	1277490.22	Картометрический метод	0.1	-
4070	-	-	355902.61	1277490.72	Картометрический метод	0.1	-
4071	-	-	355903.57	1277499.13	Картометрический метод	0.1	-
4072	-	-	355889.59	1277502.08	Картометрический метод	0.1	-
4073	-	-	355887.36	1277503.11	Картометрический метод	0.1	-
4074	-	-	355888.76	1277505.22	Картометрический метод	0.1	-
4075	-	-	355891.19	1277508.91	Картометрический метод	0.1	-
4076	-	-	355893.18	1277506.04	Картометрический метод	0.1	-
4077	-	-	355901.49	1277511.84	Картометрический метод	0.1	-
4078	-	-	355905.18	1277515.55	Картометрический метод	0.1	-
4079	-	-	355906.15	1277517.77	Картометрический метод	0.1	-
4080	-	-	355906.20	1277518.98	Картометрический метод	0.1	-
4081	-	-	355906.47	1277525.19	Картометрический метод	0.1	-
4082	-	-	355906.62	1277529.12	Картометрический метод	0.1	-
4083	-	-	355909.06	1277538.17	Картометрический метод	0.1	-
4084	-	-	355911.73	1277549.28	Картометрический метод	0.1	-
4085	-	-	355911.05	1277549.83	Картометрический метод	0.1	-
4086	-	-	355911.34	1277550.44	Картометрический метод	0.1	-
4087	-	-	355905.65	1277553.20	Картометрический метод	0.1	-
4088	-	-	355899.56	1277556.16	Картометрический метод	0.1	-

2. Сведения о характерных точках границ объекта							
Обозначение характерных точек границ	Существующие координаты, м		Измененные (уточненные) координаты, м		Метод определения координат характерной точки	Средняя квадратическая погрешность положения характерной точки (Mt), м	Описание обозначения точки на местности (при наличии)
	X	Y	X	Y			
1	2	3	4	5	6	7	8
4089	-	-	355901.36	1277559.79	Картометрический метод	0.1	-
4090	-	-	355901.87	1277560.81	Картометрический метод	0.1	-
4091	-	-	355907.15	1277558.86	Картометрический метод	0.1	-
4092	-	-	355918.84	1277554.57	Картометрический метод	0.1	-
4093	-	-	355923.11	1277563.42	Картометрический метод	0.1	-
4018	-	-	355920.95	1277564.38	Картометрический метод	0.1	-
4094	-	-	355988.44	1278678.14	Картометрический метод	0.1	-
4095	-	-	355987.28	1278678.70	Картометрический метод	0.1	-
4096	-	-	355971.88	1278686.16	Картометрический метод	0.1	-
4097	-	-	355966.93	1278691.15	Картометрический метод	0.1	-
4098	-	-	355960.36	1278693.96	Картометрический метод	0.1	-
4099	-	-	355954.55	1278695.69	Картометрический метод	0.1	-
4100	-	-	355949.50	1278694.70	Картометрический метод	0.1	-
4101	-	-	355945.21	1278690.67	Картометрический метод	0.1	-
4102	-	-	355943.85	1278684.68	Картометрический метод	0.1	-
4103	-	-	355947.00	1278678.92	Картометрический метод	0.1	-
4104	-	-	355957.92	1278674.74	Картометрический метод	0.1	-
4105	-	-	355964.46	1278673.93	Картометрический метод	0.1	-
4106	-	-	355948.71	1278668.53	Картометрический метод	0.1	-
4107	-	-	355942.09	1278672.88	Картометрический метод	0.1	-
4108	-	-	355939.67	1278668.98	Картометрический метод	0.1	-
4109	-	-	355927.34	1278674.39	Картометрический метод	0.1	-
4110	-	-	355913.78	1278672.84	Картометрический метод	0.1	-
4111	-	-	355903.29	1278673.42	Картометрический метод	0.1	-
4112	-	-	355893.82	1278676.18	Картометрический метод	0.1	-
4113	-	-	355884.02	1278679.81	Картометрический метод	0.1	-

2. Сведения о характерных точках границ объекта							
Обозначение характерных точек границ	Существующие координаты, м		Измененные (уточненные) координаты, м		Метод определения координат характерной точки	Средняя квадратическая погрешность положения характерной точки (Mt), м	Описание обозначения точки на местности (при наличии)
	X	Y	X	Y			
1	2	3	4	5	6	7	8
4114	-	-	355872.65	1278660.64	Картометрический метод	0.1	-
4115	-	-	355878.84	1278649.28	Картометрический метод	0.1	-
4116	-	-	355897.03	1278616.21	Картометрический метод	0.1	-
4117	-	-	355902.21	1278606.81	Картометрический метод	0.1	-
4118	-	-	355904.40	1278602.81	Картометрический метод	0.1	-
4119	-	-	355925.71	1278566.68	Картометрический метод	0.1	-
4094	-	-	355988.44	1278678.14	Картометрический метод	0.1	-
4120	-	-	355957.72	1278511.48	Картометрический метод	0.1	-
4121	-	-	355967.40	1278494.28	Картометрический метод	0.1	-
4122	-	-	355968.24	1278492.67	Картометрический метод	0.1	-
4123	-	-	355969.06	1278490.99	Картометрический метод	0.1	-
4124	-	-	355975.23	1278478.29	Картометрический метод	0.1	-
4125	-	-	355976.28	1278475.85	Картометрический метод	0.1	-
4126	-	-	355977.62	1278471.24	Картометрический метод	0.1	-
4127	-	-	355980.62	1278456.66	Картометрический метод	0.1	-
4128	-	-	356007.29	1278488.34	Картометрический метод	0.1	-
4129	-	-	356007.48	1278498.96	Картометрический метод	0.1	-
4130	-	-	356002.94	1278513.03	Картометрический метод	0.1	-
4131	-	-	356000.57	1278527.47	Картометрический метод	0.1	-
4132	-	-	355999.56	1278537.30	Картометрический метод	0.1	-
4133	-	-	355984.39	1278574.90	Картометрический метод	0.1	-
4134	-	-	355952.43	1278520.89	Картометрический метод	0.1	-
4120	-	-	355957.72	1278511.48	Картометрический метод	0.1	-
4135	-	-	355993.48	1277393.75	Картометрический метод	0.1	-
4136	-	-	355994.39	1277395.20	Картометрический метод	0.1	-
4137	-	-	355991.18	1277397.23	Картометрический метод	0.1	-

2. Сведения о характерных точках границ объекта							
Обозначение характерных точек границ	Существующие координаты, м		Измененные (уточненные) координаты, м		Метод определения координат характерной точки	Средняя квадратическая погрешность положения характерной точки (M _t), м	Описание обозначения точки на местности (при наличии)
	X	Y	X	Y			
1	2	3	4	5	6	7	8
4138	-	-	355989.11	1277393.96	Картометрический метод	0.1	-
4139	-	-	355987.40	1277394.03	Картометрический метод	0.1	-
4140	-	-	355981.10	1277398.70	Картометрический метод	0.1	-
4141	-	-	355978.32	1277394.95	Картометрический метод	0.1	-
4142	-	-	355972.87	1277395.14	Картометрический метод	0.1	-
4143	-	-	355974.25	1277430.39	Картометрический метод	0.1	-
4144	-	-	355973.58	1277434.14	Картометрический метод	0.1	-
4145	-	-	355972.08	1277437.46	Картометрический метод	0.1	-
4146	-	-	355970.05	1277442.11	Картометрический метод	0.1	-
4147	-	-	355966.42	1277442.62	Картометрический метод	0.1	-
4148	-	-	355958.74	1277441.49	Картометрический метод	0.1	-
4149	-	-	355953.99	1277439.75	Картометрический метод	0.1	-
4150	-	-	355949.29	1277436.95	Картометрический метод	0.1	-
4151	-	-	355946.20	1277433.08	Картометрический метод	0.1	-
4152	-	-	355942.63	1277425.78	Картометрический метод	0.1	-
4153	-	-	355938.48	1277414.51	Картометрический метод	0.1	-
4154	-	-	355934.34	1277403.85	Картометрический метод	0.1	-
4155	-	-	355932.58	1277399.79	Картометрический метод	0.1	-
4156	-	-	355928.45	1277395.32	Картометрический метод	0.1	-
4157	-	-	355921.65	1277391.49	Картометрический метод	0.1	-
4158	-	-	355940.64	1277391.20	Картометрический метод	0.1	-
4159	-	-	355956.65	1277390.52	Картометрический метод	0.1	-
4160	-	-	355966.93	1277388.52	Картометрический метод	0.1	-
4161	-	-	355974.71	1277383.89	Картометрический метод	0.1	-
4162	-	-	355986.08	1277373.87	Картометрический метод	0.1	-
4163	-	-	355988.75	1277377.09	Картометрический метод	0.1	-

2. Сведения о характерных точках границ объекта							
Обозначение характерных точек границ	Существующие координаты, м		Измененные (уточненные) координаты, м		Метод определения координат характерной точки	Средняя квадратическая погрешность положения характерной точки (Mt), м	Описание обозначения точки на местности (при наличии)
	X	Y	X	Y			
1	2	3	4	5	6	7	8
4164	-	-	355990.33	1277377.09	Картометрический метод	0.1	-
4165	-	-	355997.87	1277367.30	Картометрический метод	0.1	-
4166	-	-	356001.02	1277365.61	Картометрический метод	0.1	-
4167	-	-	356003.27	1277366.40	Картометрический метод	0.1	-
4168	-	-	356014.12	1277378.91	Картометрический метод	0.1	-
4169	-	-	356007.76	1277386.03	Картометрический метод	0.1	-
4170	-	-	355999.78	1277393.47	Картометрический метод	0.1	-
4135	-	-	355993.48	1277393.75	Картометрический метод	0.1	-
4171	-	-	355841.41	1274015.41	Картометрический метод	0.1	-
4172	-	-	355840.62	1274012.95	Картометрический метод	0.1	-
4173	-	-	355840.50	1274011.65	Картометрический метод	0.1	-
4174	-	-	355840.76	1274009.76	Картометрический метод	0.1	-
4175	-	-	355842.26	1274004.76	Картометрический метод	0.1	-
4176	-	-	355837.24	1274003.65	Картометрический метод	0.1	-
4177	-	-	355837.67	1274001.69	Картометрический метод	0.1	-
4178	-	-	355831.87	1274000.40	Картометрический метод	0.1	-
4179	-	-	355830.08	1273999.87	Картометрический метод	0.1	-
4180	-	-	355829.78	1273999.51	Картометрический метод	0.1	-
4181	-	-	355829.77	1273999.27	Картометрический метод	0.1	-
4182	-	-	355830.60	1273995.25	Картометрический метод	0.1	-
4183	-	-	355832.71	1273987.21	Картометрический метод	0.1	-
4184	-	-	355833.25	1273984.19	Картометрический метод	0.1	-
4185	-	-	355833.77	1273981.22	Картометрический метод	0.1	-
4186	-	-	355833.81	1273981.04	Картометрический метод	0.1	-
4187	-	-	355839.00	1273962.04	Картометрический метод	0.1	-
4188	-	-	355841.27	1273954.17	Картометрический метод	0.1	-

2. Сведения о характерных точках границ объекта							
Обозначение характерных точек границ	Существующие координаты, м		Измененные (уточненные) координаты, м		Метод определения координат характерной точки	Средняя квадратическая погрешность положения характерной точки (Mt), м	Описание обозначения точки на местности (при наличии)
	X	Y	X	Y			
1	2	3	4	5	6	7	8
4189	-	-	355840.39	1273949.12	Картометрический метод	0.1	-
4190	-	-	355858.17	1273895.71	Картометрический метод	0.1	-
4191	-	-	355858.89	1273893.21	Картометрический метод	0.1	-
4192	-	-	355861.09	1273885.60	Картометрический метод	0.1	-
4193	-	-	355865.21	1273871.51	Картометрический метод	0.1	-
4194	-	-	355868.51	1273859.22	Картометрический метод	0.1	-
4195	-	-	355869.52	1273855.48	Картометрический метод	0.1	-
4196	-	-	355870.20	1273852.97	Картометрический метод	0.1	-
4197	-	-	355879.04	1273820.22	Картометрический метод	0.1	-
4198	-	-	355881.99	1273808.17	Картометрический метод	0.1	-
4199	-	-	355887.10	1273789.49	Картометрический метод	0.1	-
4200	-	-	355891.41	1273775.60	Картометрический метод	0.1	-
4201	-	-	355898.07	1273754.17	Картометрический метод	0.1	-
4202	-	-	355899.76	1273747.42	Картометрический метод	0.1	-
4203	-	-	355900.49	1273744.76	Картометрический метод	0.1	-
4204	-	-	355901.18	1273742.25	Картометрический метод	0.1	-
4205	-	-	355909.11	1273721.60	Картометрический метод	0.1	-
4206	-	-	355919.73	1273724.18	Картометрический метод	0.1	-
4207	-	-	355936.49	1273728.25	Картометрический метод	0.1	-
4208	-	-	355937.46	1273728.49	Картометрический метод	0.1	-
4209	-	-	355954.10	1273730.93	Картометрический метод	0.1	-
4210	-	-	355966.98	1273732.41	Картометрический метод	0.1	-
4211	-	-	355972.83	1273737.50	Картометрический метод	0.1	-
4212	-	-	355970.03	1273757.72	Картометрический метод	0.1	-
4213	-	-	355968.72	1273767.16	Картометрический метод	0.1	-
4214	-	-	355967.80	1273809.06	Картометрический метод	0.1	-

2. Сведения о характерных точках границ объекта							
Обозначение характерных точек границ	Существующие координаты, м		Измененные (уточненные) координаты, м		Метод определения координат характерной точки	Средняя квадратическая погрешность положения характерной точки (Mt), м	Описание обозначения точки на местности (при наличии)
	X	Y	X	Y			
1	2	3	4	5	6	7	8
4215	-	-	355994.39	1273821.35	Картометрический метод	0.1	-
4216	-	-	356005.88	1273824.66	Картометрический метод	0.1	-
4217	-	-	356028.33	1273831.74	Картометрический метод	0.1	-
4218	-	-	356001.32	1273927.58	Картометрический метод	0.1	-
4219	-	-	355981.36	1273998.41	Картометрический метод	0.1	-
4220	-	-	355945.36	1273992.02	Картометрический метод	0.1	-
4221	-	-	355941.39	1273991.31	Картометрический метод	0.1	-
4222	-	-	355938.21	1273990.75	Картометрический метод	0.1	-
4223	-	-	355937.55	1273990.75	Картометрический метод	0.1	-
4224	-	-	355936.29	1273991.31	Картометрический метод	0.1	-
4225	-	-	355935.76	1273992.10	Картометрический метод	0.1	-
4226	-	-	355926.78	1274029.42	Картометрический метод	0.1	-
4227	-	-	355922.76	1274029.16	Картометрический метод	0.1	-
4228	-	-	355917.57	1274027.53	Картометрический метод	0.1	-
4229	-	-	355909.58	1274022.84	Картометрический метод	0.1	-
4230	-	-	355900.81	1274019.56	Картометрический метод	0.1	-
4231	-	-	355890.79	1274016.95	Картометрический метод	0.1	-
4232	-	-	355882.47	1274015.52	Картометрический метод	0.1	-
4233	-	-	355876.14	1274015.42	Картометрический метод	0.1	-
4234	-	-	355868.02	1274017.06	Картометрический метод	0.1	-
4235	-	-	355862.48	1274018.42	Картометрический метод	0.1	-
4236	-	-	355854.26	1274018.42	Картометрический метод	0.1	-
4237	-	-	355852.62	1274018.42	Картометрический метод	0.1	-
4238	-	-	355846.45	1274019.70	Картометрический метод	0.1	-
4239	-	-	355843.27	1274019.29	Картометрический метод	0.1	-
4171	-	-	355841.41	1274015.41	Картометрический метод	0.1	-

2. Сведения о характерных точках границ объекта							
Обозначение характерных точек границ	Существующие координаты, м		Измененные (уточненные) координаты, м		Метод определения координат характерной точки	Средняя квадратическая погрешность положения характерной точки (Mt), м	Описание обозначения точки на местности (при наличии)
	X	Y	X	Y			
1	2	3	4	5	6	7	8
4240	-	-	356007.87	1273321.44	Картометрический метод	0.1	-
4241	-	-	356006.79	1273325.46	Картометрический метод	0.1	-
4242	-	-	356002.99	1273338.83	Картометрический метод	0.1	-
4243	-	-	356002.33	1273341.13	Картометрический метод	0.1	-
4244	-	-	355999.33	1273351.71	Картометрический метод	0.1	-
4245	-	-	355997.05	1273354.99	Картометрический метод	0.1	-
4246	-	-	355994.94	1273356.28	Картометрический метод	0.1	-
4247	-	-	355992.35	1273356.82	Картометрический метод	0.1	-
4248	-	-	355989.83	1273366.51	Картометрический метод	0.1	-
4249	-	-	355989.76	1273366.60	Картометрический метод	0.1	-
4250	-	-	355983.62	1273369.52	Картометрический метод	0.1	-
4251	-	-	355974.79	1273384.94	Картометрический метод	0.1	-
4252	-	-	355968.35	1273398.42	Картометрический метод	0.1	-
4253	-	-	355962.81	1273412.05	Картометрический метод	0.1	-
4254	-	-	355959.22	1273423.73	Картометрический метод	0.1	-
4255	-	-	355950.08	1273457.87	Картометрический метод	0.1	-
4256	-	-	355956.07	1273468.95	Картометрический метод	0.1	-
4257	-	-	355957.04	1273473.89	Картометрический метод	0.1	-
4258	-	-	355958.02	1273478.00	Картометрический метод	0.1	-
4259	-	-	355959.04	1273481.95	Картометрический метод	0.1	-
4260	-	-	355958.40	1273486.72	Картометрический метод	0.1	-
4261	-	-	355957.17	1273495.81	Картометрический метод	0.1	-
4262	-	-	355928.02	1273598.15	Картометрический метод	0.1	-
4263	-	-	355926.89	1273602.11	Картометрический метод	0.1	-
4264	-	-	355926.17	1273604.63	Картометрический метод	0.1	-
4265	-	-	355909.53	1273663.05	Картометрический метод	0.1	-

2. Сведения о характерных точках границ объекта							
Обозначение характерных точек границ	Существующие координаты, м		Измененные (уточненные) координаты, м		Метод определения координат характерной точки	Средняя квадратическая погрешность положения характерной точки (Mt), м	Описание обозначения точки на местности (при наличии)
	X	Y	X	Y			
1	2	3	4	5	6	7	8
4266	-	-	355902.84	1273688.14	Картометрический метод	0.1	-
4267	-	-	355902.12	1273690.83	Картометрический метод	0.1	-
4268	-	-	355900.84	1273695.64	Картометрический метод	0.1	-
4269	-	-	355896.59	1273694.77	Картометрический метод	0.1	-
4270	-	-	355895.59	1273698.83	Картометрический метод	0.1	-
4271	-	-	355892.29	1273711.63	Картометрический метод	0.1	-
4272	-	-	355887.54	1273729.97	Картометрический метод	0.1	-
4273	-	-	355883.59	1273742.58	Картометрический метод	0.1	-
4274	-	-	355882.72	1273745.36	Картометрический метод	0.1	-
4275	-	-	355881.94	1273747.84	Картометрический метод	0.1	-
4276	-	-	355879.12	1273756.86	Картометрический метод	0.1	-
4277	-	-	355882.34	1273760.42	Картометрический метод	0.1	-
4278	-	-	355882.85	1273761.48	Картометрический метод	0.1	-
4279	-	-	355882.91	1273762.32	Картометрический метод	0.1	-
4280	-	-	355882.64	1273763.98	Картометрический метод	0.1	-
4281	-	-	355881.19	1273769.01	Картометрический метод	0.1	-
4282	-	-	355847.61	1273886.35	Картометрический метод	0.1	-
4283	-	-	355847.14	1273887.15	Картометрический метод	0.1	-
4284	-	-	355845.54	1273888.33	Картометрический метод	0.1	-
4285	-	-	355844.45	1273889.32	Картометрический метод	0.1	-
4286	-	-	355841.60	1273893.46	Картометрический метод	0.1	-
4287	-	-	355840.35	1273895.29	Картометрический метод	0.1	-
4288	-	-	355840.28	1273895.38	Картометрический метод	0.1	-
4289	-	-	355839.37	1273899.49	Картометрический метод	0.1	-
4290	-	-	355835.18	1273918.25	Картометрический метод	0.1	-
4291	-	-	355833.41	1273925.15	Картометрический метод	0.1	-

2. Сведения о характерных точках границ объекта							
Обозначение характерных точек границ	Существующие координаты, м		Измененные (уточненные) координаты, м		Метод определения координат характерной точки	Средняя квадратическая погрешность положения характерной точки (Mt), м	Описание обозначения точки на местности (при наличии)
	X	Y	X	Y			
1	2	3	4	5	6	7	8
4292	-	-	355825.28	1273948.83	Картометрический метод	0.1	-
4293	-	-	355823.49	1273955.49	Картометрический метод	0.1	-
4294	-	-	355822.32	1273959.82	Картометрический метод	0.1	-
4295	-	-	355816.51	1273981.23	Картометрический метод	0.1	-
4296	-	-	355814.85	1273987.78	Картометрический метод	0.1	-
4297	-	-	355812.51	1273996.09	Картометрический метод	0.1	-
4298	-	-	355811.96	1273997.82	Картометрический метод	0.1	-
4299	-	-	355811.15	1274000.35	Картометрический метод	0.1	-
4300	-	-	355807.55	1274011.65	Картометрический метод	0.1	-
4301	-	-	355804.20	1274020.90	Картометрический метод	0.1	-
4302	-	-	355803.02	1274024.16	Картометрический метод	0.1	-
4303	-	-	355793.60	1274055.28	Картометрический метод	0.1	-
4304	-	-	355792.85	1274057.78	Картометрический метод	0.1	-
4305	-	-	355785.04	1274083.58	Картометрический метод	0.1	-
4306	-	-	355775.44	1274115.30	Картометрический метод	0.1	-
4307	-	-	355771.57	1274118.20	Картометрический метод	0.1	-
4308	-	-	355768.42	1274118.93	Картометрический метод	0.1	-
4309	-	-	355763.55	1274117.60	Картометрический метод	0.1	-
4310	-	-	355758.54	1274115.76	Картометрический метод	0.1	-
4311	-	-	355755.46	1274114.64	Картометрический метод	0.1	-
4312	-	-	355751.15	1274113.06	Картометрический метод	0.1	-
4313	-	-	355743.80	1274112.20	Картометрический метод	0.1	-
4314	-	-	355724.37	1274107.19	Картометрический метод	0.1	-
4315	-	-	355703.16	1274100.11	Картометрический метод	0.1	-
4316	-	-	355686.16	1274096.59	Картометрический метод	0.1	-
4317	-	-	355667.34	1274093.53	Картометрический метод	0.1	-

2. Сведения о характерных точках границ объекта							
Обозначение характерных точек границ	Существующие координаты, м		Измененные (уточненные) координаты, м		Метод определения координат характерной точки	Средняя квадратическая погрешность положения характерной точки (Mt), м	Описание обозначения точки на местности (при наличии)
	X	Y	X	Y			
1	2	3	4	5	6	7	8
4318	-	-	355653.74	1274090.62	Картометрический метод	0.1	-
4319	-	-	355629.70	1274085.21	Картометрический метод	0.1	-
4320	-	-	355630.42	1274082.71	Картометрический метод	0.1	-
4321	-	-	355686.53	1273888.31	Картометрический метод	0.1	-
4322	-	-	355693.96	1273862.58	Картометрический метод	0.1	-
4323	-	-	355698.77	1273863.94	Картометрический метод	0.1	-
4324	-	-	355732.94	1273742.96	Картометрический метод	0.1	-
4325	-	-	355785.81	1273553.17	Картометрический метод	0.1	-
4326	-	-	355863.16	1273285.11	Картометрический метод	0.1	-
4327	-	-	355864.25	1273271.14	Картометрический метод	0.1	-
4328	-	-	355877.84	1273225.83	Картометрический метод	0.1	-
4329	-	-	355891.44	1273180.52	Картометрический метод	0.1	-
4330	-	-	355909.16	1273187.19	Картометрический метод	0.1	-
4331	-	-	355948.05	1273192.53	Картометрический метод	0.1	-
4332	-	-	355952.17	1273193.70	Картометрический метод	0.1	-
4333	-	-	355960.85	1273196.25	Картометрический метод	0.1	-
4334	-	-	355962.71	1273197.98	Картометрический метод	0.1	-
4335	-	-	355977.49	1273209.75	Картометрический метод	0.1	-
4336	-	-	355981.27	1273211.69	Картометрический метод	0.1	-
4337	-	-	355983.90	1273213.04	Картометрический метод	0.1	-
4338	-	-	355985.81	1273213.62	Картометрический метод	0.1	-
4339	-	-	355989.92	1273213.85	Картометрический метод	0.1	-
4340	-	-	355997.26	1273214.34	Картометрический метод	0.1	-
4341	-	-	355998.83	1273214.19	Картометрический метод	0.1	-
4342	-	-	355999.86	1273213.92	Картометрический метод	0.1	-
4343	-	-	356001.86	1273213.04	Картометрический метод	0.1	-

2. Сведения о характерных точках границ объекта							
Обозначение характерных точек границ	Существующие координаты, м		Измененные (уточненные) координаты, м		Метод определения координат характерной точки	Средняя квадратическая погрешность положения характерной точки (Mt), м	Описание обозначения точки на местности (при наличии)
	X	Y	X	Y			
1	2	3	4	5	6	7	8
4344	-	-	356004.46	1273211.30	Картометрический метод	0.1	-
4345	-	-	356005.61	1273210.27	Картометрический метод	0.1	-
4346	-	-	356009.35	1273206.53	Картометрический метод	0.1	-
4347	-	-	356011.17	1273204.71	Картометрический метод	0.1	-
4348	-	-	356026.78	1273207.34	Картометрический метод	0.1	-
4349	-	-	356033.56	1273208.48	Картометрический метод	0.1	-
4350	-	-	356028.01	1273226.65	Картометрический метод	0.1	-
4351	-	-	356026.66	1273234.67	Картометрический метод	0.1	-
4352	-	-	356025.91	1273239.16	Картометрический метод	0.1	-
4353	-	-	356027.08	1273239.44	Картометрический метод	0.1	-
4354	-	-	356021.93	1273261.28	Картометрический метод	0.1	-
4355	-	-	356014.20	1273284.38	Картометрический метод	0.1	-
4356	-	-	356005.60	1273316.30	Картометрический метод	0.1	-
4357	-	-	356008.79	1273318.05	Картометрический метод	0.1	-
4358	-	-	356008.39	1273319.51	Картометрический метод	0.1	-
4240	-	-	356007.87	1273321.44	Картометрический метод	0.1	-
4359	-	-	355989.65	1277735.04	Картометрический метод	0.1	-
4360	-	-	355970.71	1277732.98	Картометрический метод	0.1	-
4361	-	-	355970.19	1277730.64	Картометрический метод	0.1	-
4362	-	-	355976.38	1277731.50	Картометрический метод	0.1	-
4363	-	-	355983.88	1277732.89	Картометрический метод	0.1	-
4364	-	-	355982.70	1277727.60	Картометрический метод	0.1	-
4365	-	-	355981.48	1277724.78	Картометрический метод	0.1	-
4366	-	-	355978.85	1277721.49	Картометрический метод	0.1	-
4367	-	-	355976.97	1277718.58	Картометрический метод	0.1	-
4368	-	-	355976.03	1277716.24	Картометрический метод	0.1	-

2. Сведения о характерных точках границ объекта							
Обозначение характерных точек границ	Существующие координаты, м		Измененные (уточненные) координаты, м		Метод определения координат характерной точки	Средняя квадратическая погрешность положения характерной точки (Mt), м	Описание обозначения точки на местности (при наличии)
	X	Y	X	Y			
1	2	3	4	5	6	7	8
4369	-	-	355975.75	1277712.95	Картометрический метод	0.1	-
4370	-	-	355976.22	1277711.73	Картометрический метод	0.1	-
4371	-	-	355978.38	1277710.51	Картометрический метод	0.1	-
4372	-	-	355981.01	1277710.51	Картометрический метод	0.1	-
4373	-	-	355983.64	1277711.07	Картометрический метод	0.1	-
4374	-	-	355987.87	1277711.17	Картометрический метод	0.1	-
4375	-	-	355990.51	1277710.43	Картометрический метод	0.1	-
4376	-	-	355986.92	1277700.41	Картометрический метод	0.1	-
4377	-	-	356005.18	1277694.89	Картометрический метод	0.1	-
4378	-	-	356005.58	1277696.03	Картометрический метод	0.1	-
4379	-	-	356011.30	1277693.18	Картометрический метод	0.1	-
4380	-	-	356011.32	1277693.17	Картометрический метод	0.1	-
4381	-	-	356027.34	1277714.36	Картометрический метод	0.1	-
4382	-	-	356029.01	1277717.31	Картометрический метод	0.1	-
4383	-	-	356034.02	1277727.60	Картометрический метод	0.1	-
4384	-	-	356035.33	1277730.07	Картометрический метод	0.1	-
4385	-	-	356038.73	1277738.53	Картометрический метод	0.1	-
4386	-	-	356039.68	1277741.28	Картометрический метод	0.1	-
4387	-	-	356041.61	1277746.60	Картометрический метод	0.1	-
4388	-	-	356026.41	1277752.26	Картометрический метод	0.1	-
4389	-	-	356023.76	1277753.25	Картометрический метод	0.1	-
4390	-	-	356002.05	1277761.25	Картометрический метод	0.1	-
4359	-	-	355989.65	1277735.04	Картометрический метод	0.1	-
4391	-	-	356004.59	1273500.31	Картометрический метод	0.1	-
4392	-	-	355991.62	1273496.99	Картометрический метод	0.1	-
4393	-	-	355972.00	1273491.92	Картометрический метод	0.1	-

2. Сведения о характерных точках границ объекта							
Обозначение характерных точек границ	Существующие координаты, м		Измененные (уточненные) координаты, м		Метод определения координат характерной точки	Средняя квадратическая погрешность положения характерной точки (Mt), м	Описание обозначения точки на местности (при наличии)
	X	Y	X	Y			
1	2	3	4	5	6	7	8
4394	-	-	355964.55	1273454.91	Картометрический метод	0.1	-
4395	-	-	355970.14	1273438.10	Картометрический метод	0.1	-
4396	-	-	355973.05	1273429.35	Картометрический метод	0.1	-
4397	-	-	355975.30	1273421.20	Картометрический метод	0.1	-
4398	-	-	355988.77	1273384.83	Картометрический метод	0.1	-
4399	-	-	356002.30	1273387.19	Картометрический метод	0.1	-
4400	-	-	356027.25	1273394.18	Картометрический метод	0.1	-
4401	-	-	356030.42	1273394.67	Картометрический метод	0.1	-
4402	-	-	356030.31	1273395.37	Картометрический метод	0.1	-
4403	-	-	356041.78	1273397.90	Картометрический метод	0.1	-
4404	-	-	356040.97	1273400.80	Картометрический метод	0.1	-
4405	-	-	356045.29	1273402.12	Картометрический метод	0.1	-
4406	-	-	356023.64	1273472.88	Картометрический метод	0.1	-
4407	-	-	356020.91	1273472.05	Картометрический метод	0.1	-
4408	-	-	356012.09	1273503.39	Картометрический метод	0.1	-
4391	-	-	356004.59	1273500.31	Картометрический метод	0.1	-
4409	-	-	356011.73	1277586.17	Картометрический метод	0.1	-
4410	-	-	356004.47	1277577.20	Картометрический метод	0.1	-
4411	-	-	356002.96	1277575.10	Картометрический метод	0.1	-
4412	-	-	355993.69	1277562.30	Картометрический метод	0.1	-
4413	-	-	355997.14	1277560.05	Картометрический метод	0.1	-
4414	-	-	355993.58	1277556.97	Картометрический метод	0.1	-
4415	-	-	355981.75	1277544.78	Картометрический метод	0.1	-
4416	-	-	355996.64	1277539.80	Картометрический метод	0.1	-
4417	-	-	355985.51	1277514.44	Картометрический метод	0.1	-
4418	-	-	355967.24	1277509.45	Картометрический метод	0.1	-

2. Сведения о характерных точках границ объекта							
Обозначение характерных точек границ	Существующие координаты, м		Измененные (уточненные) координаты, м		Метод определения координат характерной точки	Средняя квадратическая погрешность положения характерной точки (Mt), м	Описание обозначения точки на местности (при наличии)
	X	Y	X	Y			
1	2	3	4	5	6	7	8
4419	-	-	355966.76	1277507.10	Картометрический метод	0.1	-
4420	-	-	355953.82	1277509.10	Картометрический метод	0.1	-
4421	-	-	355949.85	1277498.53	Картометрический метод	0.1	-
4422	-	-	355945.68	1277487.48	Картометрический метод	0.1	-
4423	-	-	355946.82	1277476.40	Картометрический метод	0.1	-
4424	-	-	355946.97	1277474.92	Картометрический метод	0.1	-
4425	-	-	355947.06	1277474.91	Картометрический метод	0.1	-
4426	-	-	355989.49	1277469.87	Картометрический метод	0.1	-
4427	-	-	356014.34	1277467.41	Картометрический метод	0.1	-
4428	-	-	356016.60	1277468.49	Картометрический метод	0.1	-
4429	-	-	356017.28	1277469.85	Картометрический метод	0.1	-
4430	-	-	356025.36	1277485.83	Картометрический метод	0.1	-
4431	-	-	356027.16	1277487.54	Картометрический метод	0.1	-
4432	-	-	356030.44	1277490.36	Картометрический метод	0.1	-
4433	-	-	356033.23	1277492.76	Картометрический метод	0.1	-
4434	-	-	356035.57	1277492.69	Картометрический метод	0.1	-
4435	-	-	356046.91	1277513.54	Картометрический метод	0.1	-
4436	-	-	356055.09	1277527.45	Картометрический метод	0.1	-
4437	-	-	356058.22	1277532.65	Картометрический метод	0.1	-
4438	-	-	356059.49	1277534.77	Картометрический метод	0.1	-
4439	-	-	356062.18	1277538.93	Картометрический метод	0.1	-
4440	-	-	356064.21	1277537.62	Картометрический метод	0.1	-
4441	-	-	356067.76	1277543.13	Картометрический метод	0.1	-
4442	-	-	356068.66	1277544.50	Картометрический метод	0.1	-
4443	-	-	356069.41	1277543.92	Картометрический метод	0.1	-
4444	-	-	356073.10	1277548.71	Картометрический метод	0.1	-

2. Сведения о характерных точках границ объекта							
Обозначение характерных точек границ	Существующие координаты, м		Измененные (уточненные) координаты, м		Метод определения координат характерной точки	Средняя квадратическая погрешность положения характерной точки (Mt), м	Описание обозначения точки на местности (при наличии)
	X	Y	X	Y			
1	2	3	4	5	6	7	8
4445	-	-	356070.19	1277550.94	Картометрический метод	0.1	-
4446	-	-	356074.99	1277559.33	Картометрический метод	0.1	-
4447	-	-	356064.47	1277564.72	Картометрический метод	0.1	-
4448	-	-	356033.49	1277582.81	Картометрический метод	0.1	-
4449	-	-	356034.63	1277584.62	Картометрический метод	0.1	-
4450	-	-	356031.05	1277586.89	Картометрический метод	0.1	-
4451	-	-	356026.23	1277590.56	Картометрический метод	0.1	-
4452	-	-	356021.23	1277593.56	Картометрический метод	0.1	-
4453	-	-	356015.35	1277596.98	Картометрический метод	0.1	-
4454	-	-	356014.99	1277593.41	Картометрический метод	0.1	-
4409	-	-	356011.73	1277586.17	Картометрический метод	0.1	-
4455	-	-	356030.69	1273277.41	Картометрический метод	0.1	-
4456	-	-	356033.30	1273269.86	Картометрический метод	0.1	-
4457	-	-	356039.79	1273250.43	Картометрический метод	0.1	-
4458	-	-	356077.11	1273260.80	Картометрический метод	0.1	-
4459	-	-	356066.19	1273300.43	Картометрический метод	0.1	-
4460	-	-	356028.85	1273290.61	Картометрический метод	0.1	-
4455	-	-	356030.69	1273277.41	Картометрический метод	0.1	-
4461	-	-	356068.96	1277714.27	Картометрический метод	0.1	-
4462	-	-	356065.32	1277704.84	Картометрический метод	0.1	-
4463	-	-	356062.91	1277697.42	Картометрический метод	0.1	-
4464	-	-	356055.93	1277676.02	Картометрический метод	0.1	-
4465	-	-	356053.38	1277677.23	Картометрический метод	0.1	-
4466	-	-	356049.94	1277677.05	Картометрический метод	0.1	-
4467	-	-	356046.86	1277675.60	Картометрический метод	0.1	-
4468	-	-	356043.97	1277672.70	Картометрический метод	0.1	-

2. Сведения о характерных точках границ объекта							
Обозначение характерных точек границ	Существующие координаты, м		Измененные (уточненные) координаты, м		Метод определения координат характерной точки	Средняя квадратическая погрешность положения характерной точки (Mt), м	Описание обозначения точки на местности (при наличии)
	X	Y	X	Y			
1	2	3	4	5	6	7	8
4469	-	-	356041.25	1277669.63	Картометрический метод	0.1	-
4470	-	-	356039.08	1277668.36	Картометрический метод	0.1	-
4471	-	-	356036.18	1277665.64	Картометрический метод	0.1	-
4472	-	-	356033.64	1277660.21	Картометрический метод	0.1	-
4473	-	-	356031.83	1277656.23	Картометрический метод	0.1	-
4474	-	-	356027.48	1277650.62	Картометрический метод	0.1	-
4475	-	-	356022.41	1277639.21	Картометрический метод	0.1	-
4476	-	-	356018.12	1277624.82	Картометрический метод	0.1	-
4477	-	-	356018.13	1277623.06	Картометрический метод	0.1	-
4478	-	-	356019.13	1277621.61	Картометрический метод	0.1	-
4479	-	-	356020.77	1277620.97	Картометрический метод	0.1	-
4480	-	-	356022.48	1277621.35	Картометрический метод	0.1	-
4481	-	-	356024.00	1277622.22	Картометрический метод	0.1	-
4482	-	-	356030.13	1277627.79	Картометрический метод	0.1	-
4483	-	-	356035.62	1277629.93	Картометрический метод	0.1	-
4484	-	-	356039.04	1277629.22	Картометрический метод	0.1	-
4485	-	-	356040.00	1277628.90	Картометрический метод	0.1	-
4486	-	-	356049.46	1277623.29	Картометрический метод	0.1	-
4487	-	-	356051.01	1277622.45	Картометрический метод	0.1	-
4488	-	-	356052.13	1277621.71	Картометрический метод	0.1	-
4489	-	-	356047.94	1277622.03	Картометрический метод	0.1	-
4490	-	-	356035.91	1277606.62	Картометрический метод	0.1	-
4491	-	-	356027.33	1277603.96	Картометрический метод	0.1	-
4492	-	-	356024.45	1277600.14	Картометрический метод	0.1	-
4493	-	-	356023.36	1277597.91	Картометрический метод	0.1	-
4494	-	-	356035.17	1277590.30	Картометрический метод	0.1	-

2. Сведения о характерных точках границ объекта							
Обозначение характерных точек границ	Существующие координаты, м		Измененные (уточненные) координаты, м		Метод определения координат характерной точки	Средняя квадратическая погрешность положения характерной точки (Mt), м	Описание обозначения точки на местности (при наличии)
	X	Y	X	Y			
1	2	3	4	5	6	7	8
4495	-	-	356042.48	1277585.11	Картометрический метод	0.1	-
4496	-	-	356040.71	1277582.61	Картометрический метод	0.1	-
4497	-	-	356043.31	1277580.78	Картометрический метод	0.1	-
4498	-	-	356044.12	1277581.92	Картометрический метод	0.1	-
4499	-	-	356050.26	1277577.84	Картометрический метод	0.1	-
4500	-	-	356051.30	1277577.15	Картометрический метод	0.1	-
4501	-	-	356055.20	1277574.79	Картометрический метод	0.1	-
4502	-	-	356073.93	1277563.43	Картометрический метод	0.1	-
4503	-	-	356075.99	1277563.04	Картометрический метод	0.1	-
4504	-	-	356077.81	1277564.10	Картометрический метод	0.1	-
4505	-	-	356082.59	1277569.99	Картометрический метод	0.1	-
4506	-	-	356100.03	1277597.27	Картометрический метод	0.1	-
4507	-	-	356102.24	1277602.02	Картометрический метод	0.1	-
4508	-	-	356102.79	1277603.99	Картометрический метод	0.1	-
4509	-	-	356103.62	1277606.01	Картометрический метод	0.1	-
4510	-	-	356104.73	1277613.12	Картометрический метод	0.1	-
4511	-	-	356104.34	1277617.48	Картометрический метод	0.1	-
4512	-	-	356102.74	1277633.21	Картометрический метод	0.1	-
4513	-	-	356102.66	1277633.37	Картометрический метод	0.1	-
4514	-	-	356102.67	1277647.78	Картометрический метод	0.1	-
4515	-	-	356102.52	1277650.50	Картометрический метод	0.1	-
4516	-	-	356102.14	1277657.20	Картометрический метод	0.1	-
4517	-	-	356100.44	1277666.06	Картометрический метод	0.1	-
4518	-	-	356099.38	1277668.41	Картометрический метод	0.1	-
4519	-	-	356098.12	1277672.75	Картометрический метод	0.1	-
4520	-	-	356096.30	1277674.47	Картометрический метод	0.1	-

2. Сведения о характерных точках границ объекта							
Обозначение характерных точек границ	Существующие координаты, м		Измененные (уточненные) координаты, м		Метод определения координат характерной точки	Средняя квадратическая погрешность положения характерной точки (Mt), м	Описание обозначения точки на местности (при наличии)
	X	Y	X	Y			
1	2	3	4	5	6	7	8
4521	-	-	356097.84	1277681.77	Картометрический метод	0.1	-
4522	-	-	356098.41	1277685.34	Картометрический метод	0.1	-
4523	-	-	356099.22	1277697.18	Картометрический метод	0.1	-
4524	-	-	356096.06	1277697.91	Картометрический метод	0.1	-
4525	-	-	356096.08	1277703.68	Картометрический метод	0.1	-
4526	-	-	356096.14	1277717.70	Картометрический метод	0.1	-
4527	-	-	356095.65	1277723.62	Картометрический метод	0.1	-
4528	-	-	356095.25	1277725.98	Картометрический метод	0.1	-
4529	-	-	356094.03	1277728.49	Картометрический метод	0.1	-
4530	-	-	356092.57	1277730.35	Картометрический метод	0.1	-
4531	-	-	356089.65	1277731.73	Картометрический метод	0.1	-
4532	-	-	356077.40	1277736.36	Картометрический метод	0.1	-
4533	-	-	356076.59	1277734.06	Картометрический метод	0.1	-
4461	-	-	356068.96	1277714.27	Картометрический метод	0.1	-
4534	-	-	356059.25	1278022.32	Картометрический метод	0.1	-
4535	-	-	356054.61	1277997.10	Картометрический метод	0.1	-
4536	-	-	356050.09	1277995.97	Картометрический метод	0.1	-
4537	-	-	356049.57	1277993.94	Картометрический метод	0.1	-
4538	-	-	356048.87	1277991.43	Картометрический метод	0.1	-
4539	-	-	356048.36	1277989.58	Картометрический метод	0.1	-
4540	-	-	356051.88	1277987.53	Картометрический метод	0.1	-
4541	-	-	356027.69	1277931.89	Картометрический метод	0.1	-
4542	-	-	356051.64	1277923.43	Картометрический метод	0.1	-
4543	-	-	356059.62	1277931.56	Картометрический метод	0.1	-
4544	-	-	356061.45	1277935.48	Картометрический метод	0.1	-
4545	-	-	356084.47	1277928.29	Картометрический метод	0.1	-

2. Сведения о характерных точках границ объекта							
Обозначение характерных точек границ	Существующие координаты, м		Измененные (уточненные) координаты, м		Метод определения координат характерной точки	Средняя квадратическая погрешность положения характерной точки (Mt), м	Описание обозначения точки на местности (при наличии)
	X	Y	X	Y			
1	2	3	4	5	6	7	8
4546	-	-	356088.99	1277929.23	Картометрический метод	0.1	-
4547	-	-	356095.71	1277927.09	Картометрический метод	0.1	-
4548	-	-	356098.92	1277926.91	Картометрический метод	0.1	-
4549	-	-	356100.52	1277928.69	Картометрический метод	0.1	-
4550	-	-	356102.35	1277932.17	Картометрический метод	0.1	-
4551	-	-	356106.27	1277950.98	Картометрический метод	0.1	-
4552	-	-	356111.90	1277977.99	Картометрический метод	0.1	-
4553	-	-	356119.99	1278019.55	Картометрический метод	0.1	-
4554	-	-	356081.89	1278029.23	Картометрический метод	0.1	-
4555	-	-	356061.99	1278034.13	Картометрический метод	0.1	-
4534	-	-	356059.25	1278022.32	Картометрический метод	0.1	-
4556	-	-	356037.40	1273189.86	Картометрический метод	0.1	-
4557	-	-	355979.23	1273180.02	Картометрический метод	0.1	-
4558	-	-	355965.10	1273177.63	Картометрический метод	0.1	-
4559	-	-	355951.49	1273175.12	Картометрический метод	0.1	-
4560	-	-	355944.64	1273174.00	Картометрический метод	0.1	-
4561	-	-	355945.24	1273170.57	Картометрический метод	0.1	-
4562	-	-	355940.90	1273169.81	Картометрический метод	0.1	-
4563	-	-	355940.29	1273173.30	Картометрический метод	0.1	-
4564	-	-	355933.64	1273172.22	Картометрический метод	0.1	-
4565	-	-	355901.52	1273166.97	Картометрический метод	0.1	-
4566	-	-	355897.49	1273166.79	Картометрический метод	0.1	-
4567	-	-	355970.14	1272906.60	Картометрический метод	0.1	-
4568	-	-	356002.79	1272915.14	Картометрический метод	0.1	-
4569	-	-	355999.18	1272927.13	Картометрический метод	0.1	-
4570	-	-	356014.75	1272936.80	Картометрический метод	0.1	-

2. Сведения о характерных точках границ объекта							
Обозначение характерных точек границ	Существующие координаты, м		Измененные (уточненные) координаты, м		Метод определения координат характерной точки	Средняя квадратическая погрешность положения характерной точки (Mt), м	Описание обозначения точки на местности (при наличии)
	X	Y	X	Y			
1	2	3	4	5	6	7	8
4571	-	-	356014.95	1272940.74	Картометрический метод	0.1	-
4572	-	-	356016.61	1272943.65	Картометрический метод	0.1	-
4573	-	-	356053.78	1272951.53	Картометрический метод	0.1	-
4574	-	-	356059.69	1272952.51	Картометрический метод	0.1	-
4575	-	-	356064.33	1272937.83	Картометрический метод	0.1	-
4576	-	-	356024.93	1272927.91	Картометрический метод	0.1	-
4577	-	-	356032.43	1272907.96	Картометрический метод	0.1	-
4578	-	-	356075.24	1272919.04	Картометрический метод	0.1	-
4579	-	-	356085.13	1272921.24	Картометрический метод	0.1	-
4580	-	-	356088.62	1272908.79	Картометрический метод	0.1	-
4581	-	-	356082.72	1272906.85	Картометрический метод	0.1	-
4582	-	-	356086.57	1272891.16	Картометрический метод	0.1	-
4583	-	-	356086.85	1272889.74	Картометрический метод	0.1	-
4584	-	-	356088.62	1272890.06	Картометрический метод	0.1	-
4585	-	-	356091.83	1272890.63	Картометрический метод	0.1	-
4586	-	-	356096.80	1272891.52	Картометрический метод	0.1	-
4587	-	-	356098.94	1272891.86	Картометрический метод	0.1	-
4588	-	-	356101.08	1272892.20	Картометрический метод	0.1	-
4589	-	-	356102.08	1272892.52	Картометрический метод	0.1	-
4590	-	-	356103.09	1272892.85	Картометрический метод	0.1	-
4591	-	-	356102.74	1272893.91	Картометрический метод	0.1	-
4592	-	-	356105.03	1272894.64	Картометрический метод	0.1	-
4593	-	-	356105.31	1272894.73	Картометрический метод	0.1	-
4594	-	-	356114.51	1272897.65	Картометрический метод	0.1	-
4595	-	-	356118.71	1272900.27	Картометрический метод	0.1	-
4596	-	-	356120.27	1272903.97	Картометрический метод	0.1	-

2. Сведения о характерных точках границ объекта							
Обозначение характерных точек границ	Существующие координаты, м		Измененные (уточненные) координаты, м		Метод определения координат характерной точки	Средняя квадратическая погрешность положения характерной точки (Mt), м	Описание обозначения точки на местности (при наличии)
	X	Y	X	Y			
1	2	3	4	5	6	7	8
4597	-	-	356116.68	1272918.02	Картометрический метод	0.1	-
4598	-	-	356109.38	1272937.91	Картометрический метод	0.1	-
4599	-	-	356107.42	1272944.56	Картометрический метод	0.1	-
4600	-	-	356102.13	1272964.72	Картометрический метод	0.1	-
4601	-	-	356100.66	1272970.24	Картометрический метод	0.1	-
4602	-	-	356097.20	1272982.97	Картометрический метод	0.1	-
4603	-	-	356090.68	1273003.75	Картометрический метод	0.1	-
4604	-	-	356084.57	1273025.59	Картометрический метод	0.1	-
4605	-	-	356082.67	1273032.39	Картометрический метод	0.1	-
4606	-	-	356077.13	1273052.18	Картометрический метод	0.1	-
4607	-	-	356076.02	1273056.16	Картометрический метод	0.1	-
4608	-	-	356074.66	1273061.03	Картометрический метод	0.1	-
4609	-	-	356072.19	1273073.08	Картометрический метод	0.1	-
4610	-	-	356069.12	1273082.73	Картометрический метод	0.1	-
4611	-	-	356062.52	1273103.48	Картометрический метод	0.1	-
4612	-	-	356058.39	1273120.43	Картометрический метод	0.1	-
4613	-	-	356053.42	1273136.97	Картометрический метод	0.1	-
4614	-	-	356048.96	1273152.99	Картометрический метод	0.1	-
4615	-	-	356046.40	1273155.14	Картометрический метод	0.1	-
4616	-	-	356044.13	1273171.29	Картометрический метод	0.1	-
4617	-	-	356040.26	1273186.53	Картометрический метод	0.1	-
4618	-	-	356039.21	1273189.98	Картометрический метод	0.1	-
4619	-	-	356039.15	1273190.16	Картометрический метод	0.1	-
4556	-	-	356037.40	1273189.86	Картометрический метод	0.1	-
4620	-	-	356049.45	1277485.23	Картометрический метод	0.1	-
4621	-	-	356051.25	1277487.86	Картометрический метод	0.1	-

2. Сведения о характерных точках границ объекта							
Обозначение характерных точек границ	Существующие координаты, м		Измененные (уточненные) координаты, м		Метод определения координат характерной точки	Средняя квадратическая погрешность положения характерной точки (Mt), м	Описание обозначения точки на местности (при наличии)
	X	Y	X	Y			
1	2	3	4	5	6	7	8
4622	-	-	356053.11	1277490.99	Картометрический метод	0.1	-
4623	-	-	356062.98	1277486.63	Картометрический метод	0.1	-
4624	-	-	356067.39	1277485.02	Картометрический метод	0.1	-
4625	-	-	356069.10	1277484.16	Картометрический метод	0.1	-
4626	-	-	356072.98	1277480.79	Картометрический метод	0.1	-
4627	-	-	356094.72	1277501.52	Картометрический метод	0.1	-
4628	-	-	356107.61	1277512.01	Картометрический метод	0.1	-
4629	-	-	356111.48	1277514.80	Картометрический метод	0.1	-
4630	-	-	356122.08	1277527.97	Картометрический метод	0.1	-
4631	-	-	356122.68	1277528.88	Картометрический метод	0.1	-
4632	-	-	356114.13	1277537.18	Картометрический метод	0.1	-
4633	-	-	356110.67	1277540.44	Картометрический метод	0.1	-
4634	-	-	356098.73	1277547.20	Картометрический метод	0.1	-
4635	-	-	356095.20	1277549.10	Картометрический метод	0.1	-
4636	-	-	356094.96	1277548.64	Картометрический метод	0.1	-
4637	-	-	356089.99	1277551.18	Картометрический метод	0.1	-
4638	-	-	356089.87	1277550.93	Картометрический метод	0.1	-
4639	-	-	356085.57	1277551.60	Картометрический метод	0.1	-
4640	-	-	356083.27	1277550.98	Картометрический метод	0.1	-
4641	-	-	356081.61	1277548.70	Картометрический метод	0.1	-
4642	-	-	356079.58	1277545.87	Картометрический метод	0.1	-
4643	-	-	356083.38	1277543.14	Картометрический метод	0.1	-
4644	-	-	356081.71	1277541.09	Картометрический метод	0.1	-
4645	-	-	356080.00	1277538.42	Картометрический метод	0.1	-
4646	-	-	356081.67	1277537.35	Картометрический метод	0.1	-
4647	-	-	356080.62	1277535.97	Картометрический метод	0.1	-

2. Сведения о характерных точках границ объекта							
Обозначение характерных точек границ	Существующие координаты, м		Измененные (уточненные) координаты, м		Метод определения координат характерной точки	Средняя квадратическая погрешность положения характерной точки (Mt), м	Описание обозначения точки на местности (при наличии)
	X	Y	X	Y			
1	2	3	4	5	6	7	8
4648	-	-	356078.16	1277537.69	Картометрический метод	0.1	-
4649	-	-	356076.17	1277534.83	Картометрический метод	0.1	-
4650	-	-	356075.64	1277534.70	Картометрический метод	0.1	-
4651	-	-	356072.00	1277537.21	Картометрический метод	0.1	-
4652	-	-	356067.16	1277530.21	Картометрический метод	0.1	-
4653	-	-	356067.76	1277529.79	Картометрический метод	0.1	-
4654	-	-	356067.76	1277525.48	Картометрический метод	0.1	-
4655	-	-	356059.74	1277517.53	Картометрический метод	0.1	-
4656	-	-	356057.93	1277518.50	Картометрический метод	0.1	-
4657	-	-	356054.93	1277512.87	Картометрический метод	0.1	-
4658	-	-	356053.05	1277509.35	Картометрический метод	0.1	-
4659	-	-	356049.95	1277510.74	Картометрический метод	0.1	-
4660	-	-	356038.37	1277491.72	Картометрический метод	0.1	-
4620	-	-	356049.45	1277485.23	Картометрический метод	0.1	-
4661	-	-	356119.46	1272892.73	Картометрический метод	0.1	-
4662	-	-	356116.22	1272892.49	Картометрический метод	0.1	-
4663	-	-	356113.34	1272891.83	Картометрический метод	0.1	-
4664	-	-	356106.68	1272889.67	Картометрический метод	0.1	-
4665	-	-	356103.01	1272888.48	Картометрический метод	0.1	-
4666	-	-	356099.94	1272886.56	Картометрический метод	0.1	-
4667	-	-	356095.48	1272882.99	Картометрический метод	0.1	-
4668	-	-	356091.19	1272879.17	Картометрический метод	0.1	-
4669	-	-	356084.21	1272872.29	Картометрический метод	0.1	-
4670	-	-	356089.49	1272843.88	Картометрический метод	0.1	-
4671	-	-	356090.54	1272840.34	Картометрический метод	0.1	-
4672	-	-	356091.07	1272838.52	Картометрический метод	0.1	-

2. Сведения о характерных точках границ объекта							
Обозначение характерных точек границ	Существующие координаты, м		Измененные (уточненные) координаты, м		Метод определения координат характерной точки	Средняя квадратическая погрешность положения характерной точки (Mt), м	Описание обозначения точки на местности (при наличии)
	X	Y	X	Y			
1	2	3	4	5	6	7	8
4673	-	-	356087.17	1272837.37	Картометрический метод	0.1	-
4674	-	-	356090.26	1272831.91	Картометрический метод	0.1	-
4675	-	-	356094.62	1272833.17	Картометрический метод	0.1	-
4676	-	-	356095.48	1272830.19	Картометрический метод	0.1	-
4677	-	-	356097.40	1272830.91	Картометрический метод	0.1	-
4678	-	-	356099.88	1272820.78	Картометрический метод	0.1	-
4679	-	-	356097.21	1272820.20	Картометрический метод	0.1	-
4680	-	-	356102.00	1272805.03	Картометрический метод	0.1	-
4681	-	-	356108.48	1272808.60	Картометрический метод	0.1	-
4682	-	-	356112.10	1272809.45	Картометрический метод	0.1	-
4683	-	-	356111.90	1272810.30	Картометрический метод	0.1	-
4684	-	-	356124.64	1272814.27	Картометрический метод	0.1	-
4685	-	-	356126.74	1272809.32	Картометрический метод	0.1	-
4686	-	-	356135.78	1272812.60	Картометрический метод	0.1	-
4687	-	-	356143.05	1272815.24	Картометрический метод	0.1	-
4688	-	-	356144.81	1272815.88	Картометрический метод	0.1	-
4689	-	-	356138.97	1272836.27	Картометрический метод	0.1	-
4690	-	-	356136.14	1272846.11	Картометрический метод	0.1	-
4691	-	-	356130.67	1272864.96	Картометрический метод	0.1	-
4692	-	-	356132.97	1272865.52	Картометрический метод	0.1	-
4693	-	-	356131.43	1272869.94	Картометрический метод	0.1	-
4694	-	-	356129.35	1272869.53	Картометрический метод	0.1	-
4695	-	-	356126.52	1272879.30	Картометрический метод	0.1	-
4696	-	-	356126.10	1272883.26	Картометрический метод	0.1	-
4697	-	-	356123.70	1272890.89	Картометрический метод	0.1	-
4698	-	-	356122.91	1272892.00	Картометрический метод	0.1	-

2. Сведения о характерных точках границ объекта							
Обозначение характерных точек границ	Существующие координаты, м		Измененные (уточненные) координаты, м		Метод определения координат характерной точки	Средняя квадратическая погрешность положения характерной точки (Mt), м	Описание обозначения точки на местности (при наличии)
	X	Y	X	Y			
1	2	3	4	5	6	7	8
4661	-	-	356119.46	1272892.73	Картометрический метод	0.1	-
4699	-	-	356013.27	1277446.77	Картометрический метод	0.1	-
4700	-	-	356006.95	1277449.33	Картометрический метод	0.1	-
4701	-	-	355996.49	1277451.90	Картометрический метод	0.1	-
4702	-	-	355980.50	1277453.87	Картометрический метод	0.1	-
4703	-	-	355973.93	1277454.05	Картометрический метод	0.1	-
4704	-	-	355972.34	1277454.56	Картометрический метод	0.1	-
4705	-	-	355971.27	1277455.84	Картометрический метод	0.1	-
4706	-	-	355982.61	1277430.37	Картометрический метод	0.1	-
4707	-	-	355984.10	1277418.82	Картометрический метод	0.1	-
4708	-	-	355984.29	1277417.37	Картометрический метод	0.1	-
4709	-	-	355987.29	1277410.97	Картометрический метод	0.1	-
4710	-	-	355992.78	1277405.64	Картометрический метод	0.1	-
4711	-	-	356001.44	1277398.98	Картометрический метод	0.1	-
4712	-	-	356004.60	1277395.08	Картометрический метод	0.1	-
4713	-	-	356002.58	1277394.40	Картометрический метод	0.1	-
4714	-	-	356009.61	1277387.85	Картометрический метод	0.1	-
4715	-	-	356019.62	1277376.65	Картометрический метод	0.1	-
4716	-	-	356034.05	1277358.18	Картометрический метод	0.1	-
4717	-	-	356036.37	1277357.03	Картометрический метод	0.1	-
4718	-	-	356038.72	1277358.10	Картометрический метод	0.1	-
4719	-	-	356040.62	1277360.38	Картометрический метод	0.1	-
4720	-	-	356046.55	1277367.45	Картометрический метод	0.1	-
4721	-	-	356055.22	1277378.77	Картометрический метод	0.1	-
4722	-	-	356056.06	1277379.88	Картометрический метод	0.1	-
4723	-	-	356056.50	1277380.45	Картометрический метод	0.1	-

2. Сведения о характерных точках границ объекта							
Обозначение характерных точек границ	Существующие координаты, м		Измененные (уточненные) координаты, м		Метод определения координат характерной точки	Средняя квадратическая погрешность положения характерной точки (Mt), м	Описание обозначения точки на местности (при наличии)
	X	Y	X	Y			
1	2	3	4	5	6	7	8
4724	-	-	356057.32	1277379.82	Картометрический метод	0.1	-
4725	-	-	356059.31	1277382.09	Картометрический метод	0.1	-
4726	-	-	356060.40	1277383.14	Картометрический метод	0.1	-
4727	-	-	356061.21	1277382.53	Картометрический метод	0.1	-
4728	-	-	356060.03	1277381.40	Картометрический метод	0.1	-
4729	-	-	356058.12	1277379.22	Картометрический метод	0.1	-
4730	-	-	356058.57	1277378.87	Картометрический метод	0.1	-
4731	-	-	356057.40	1277377.34	Картометрический метод	0.1	-
4732	-	-	356048.58	1277365.83	Картометрический метод	0.1	-
4733	-	-	356040.42	1277356.08	Картометрический метод	0.1	-
4734	-	-	356039.72	1277353.96	Картометрический метод	0.1	-
4735	-	-	356040.68	1277351.95	Картометрический метод	0.1	-
4736	-	-	356047.13	1277346.00	Картометрический метод	0.1	-
4737	-	-	356055.86	1277338.40	Картометрический метод	0.1	-
4738	-	-	356064.53	1277331.42	Картометрический метод	0.1	-
4739	-	-	356069.43	1277327.48	Картометрический метод	0.1	-
4740	-	-	356071.92	1277325.92	Картометрический метод	0.1	-
4741	-	-	356082.20	1277319.49	Картометрический метод	0.1	-
4742	-	-	356083.17	1277318.88	Картометрический метод	0.1	-
4743	-	-	356091.91	1277313.93	Картометрический метод	0.1	-
4744	-	-	356096.02	1277312.13	Картометрический метод	0.1	-
4745	-	-	356100.13	1277310.32	Картометрический метод	0.1	-
4746	-	-	356111.56	1277306.44	Картометрический метод	0.1	-
4747	-	-	356119.63	1277322.42	Картометрический метод	0.1	-
4748	-	-	356121.89	1277325.80	Картометрический метод	0.1	-
4749	-	-	356121.58	1277326.02	Картометрический метод	0.1	-

2. Сведения о характерных точках границ объекта							
Обозначение характерных точек границ	Существующие координаты, м		Измененные (уточненные) координаты, м		Метод определения координат характерной точки	Средняя квадратическая погрешность положения характерной точки (Mt), м	Описание обозначения точки на местности (при наличии)
	X	Y	X	Y			
1	2	3	4	5	6	7	8
4750	-	-	356124.41	1277329.93	Картометрический метод	0.1	-
4751	-	-	356130.06	1277339.64	Картометрический метод	0.1	-
4752	-	-	356133.14	1277343.78	Картометрический метод	0.1	-
4753	-	-	356146.28	1277362.86	Картометрический метод	0.1	-
4754	-	-	356128.70	1277374.52	Картометрический метод	0.1	-
4755	-	-	356120.95	1277380.26	Картометрический метод	0.1	-
4756	-	-	356117.65	1277382.71	Картометрический метод	0.1	-
4757	-	-	356100.04	1277391.33	Картометрический метод	0.1	-
4758	-	-	356087.94	1277398.50	Картометрический метод	0.1	-
4759	-	-	356086.15	1277399.85	Картометрический метод	0.1	-
4760	-	-	356078.96	1277405.31	Картометрический метод	0.1	-
4761	-	-	356071.16	1277412.21	Картометрический метод	0.1	-
4762	-	-	356065.39	1277417.13	Картометрический метод	0.1	-
4763	-	-	356060.10	1277420.37	Картометрический метод	0.1	-
4764	-	-	356029.72	1277437.68	Картометрический метод	0.1	-
4699	-	-	356013.27	1277446.77	Картометрический метод	0.1	-
4765	-	-	356159.24	1273069.59	Картометрический метод	0.1	-
4766	-	-	356164.96	1273071.15	Картометрический метод	0.1	-
4767	-	-	356153.14	1273119.24	Картометрический метод	0.1	-
4768	-	-	356144.33	1273114.72	Картометрический метод	0.1	-
4769	-	-	356137.00	1273136.76	Картометрический метод	0.1	-
4770	-	-	356150.86	1273140.98	Картометрический метод	0.1	-
4771	-	-	356150.20	1273154.70	Картометрический метод	0.1	-
4772	-	-	356154.91	1273172.00	Картометрический метод	0.1	-
4773	-	-	356160.54	1273182.07	Картометрический метод	0.1	-
4774	-	-	356147.34	1273179.60	Картометрический метод	0.1	-

2. Сведения о характерных точках границ объекта							
Обозначение характерных точек границ	Существующие координаты, м		Измененные (уточненные) координаты, м		Метод определения координат характерной точки	Средняя квадратическая погрешность положения характерной точки (Mt), м	Описание обозначения точки на местности (при наличии)
	X	Y	X	Y			
1	2	3	4	5	6	7	8
4775	-	-	356141.17	1273195.91	Картометрический метод	0.1	-
4776	-	-	356134.06	1273189.93	Картометрический метод	0.1	-
4777	-	-	356126.07	1273183.50	Картометрический метод	0.1	-
4778	-	-	356116.43	1273179.23	Картометрический метод	0.1	-
4779	-	-	356113.86	1273178.45	Картометрический метод	0.1	-
4780	-	-	356114.58	1273176.06	Картометрический метод	0.1	-
4781	-	-	356111.94	1273175.26	Картометрический метод	0.1	-
4782	-	-	356111.22	1273177.66	Картометрический метод	0.1	-
4783	-	-	356108.88	1273176.95	Картометрический метод	0.1	-
4784	-	-	356098.14	1273175.79	Картометрический метод	0.1	-
4785	-	-	356090.23	1273176.50	Картометрический метод	0.1	-
4786	-	-	356081.62	1273178.04	Картометрический метод	0.1	-
4787	-	-	356075.60	1273178.62	Картометрический метод	0.1	-
4788	-	-	356070.74	1273177.74	Картометрический метод	0.1	-
4789	-	-	356060.36	1273173.35	Картометрический метод	0.1	-
4790	-	-	356060.24	1273173.30	Картометрический метод	0.1	-
4791	-	-	356061.10	1273169.97	Картометрический метод	0.1	-
4792	-	-	356064.56	1273158.44	Картометрический метод	0.1	-
4793	-	-	356066.66	1273150.19	Картометрический метод	0.1	-
4794	-	-	356068.15	1273145.19	Картометрический метод	0.1	-
4795	-	-	356071.52	1273133.00	Картометрический метод	0.1	-
4796	-	-	356072.91	1273124.67	Картометрический метод	0.1	-
4797	-	-	356076.55	1273111.60	Картометрический метод	0.1	-
4798	-	-	356079.64	1273101.75	Картометрический метод	0.1	-
4799	-	-	356080.04	1273100.41	Картометрический метод	0.1	-
4800	-	-	356081.36	1273096.08	Картометрический метод	0.1	-

2. Сведения о характерных точках границ объекта							
Обозначение характерных точек границ	Существующие координаты, м		Измененные (уточненные) координаты, м		Метод определения координат характерной точки	Средняя квадратическая погрешность положения характерной точки (Mt), м	Описание обозначения точки на местности (при наличии)
	X	Y	X	Y			
1	2	3	4	5	6	7	8
4801	-	-	356082.59	1273092.32	Картометрический метод	0.1	-
4802	-	-	356082.77	1273091.66	Картометрический метод	0.1	-
4803	-	-	356082.95	1273090.78	Картометрический метод	0.1	-
4804	-	-	356084.72	1273084.18	Картометрический метод	0.1	-
4805	-	-	356085.06	1273082.87	Картометрический метод	0.1	-
4806	-	-	356086.62	1273076.87	Картометрический метод	0.1	-
4807	-	-	356090.85	1273062.44	Картометрический метод	0.1	-
4808	-	-	356092.27	1273057.82	Картометрический метод	0.1	-
4809	-	-	356110.72	1272994.26	Картометрический метод	0.1	-
4810	-	-	356114.91	1272980.84	Картометрический метод	0.1	-
4811	-	-	356115.43	1272979.02	Картометрический метод	0.1	-
4812	-	-	356116.65	1272974.14	Картометрический метод	0.1	-
4813	-	-	356120.26	1272964.17	Картометрический метод	0.1	-
4814	-	-	356122.96	1272955.34	Картометрический метод	0.1	-
4815	-	-	356124.43	1272943.71	Картометрический метод	0.1	-
4816	-	-	356126.25	1272936.75	Картометрический метод	0.1	-
4817	-	-	356129.90	1272936.83	Картометрический метод	0.1	-
4818	-	-	356132.08	1272936.30	Картометрический метод	0.1	-
4819	-	-	356133.58	1272936.16	Картометрический метод	0.1	-
4820	-	-	356136.60	1272936.25	Картометрический метод	0.1	-
4821	-	-	356143.59	1272937.12	Картометрический метод	0.1	-
4822	-	-	356145.05	1272937.36	Картометрический метод	0.1	-
4823	-	-	356145.78	1272937.27	Картометрический метод	0.1	-
4824	-	-	356146.30	1272936.78	Картометрический метод	0.1	-
4825	-	-	356151.59	1272941.10	Картометрический метод	0.1	-
4826	-	-	356156.94	1272946.92	Картометрический метод	0.1	-

2. Сведения о характерных точках границ объекта							
Обозначение характерных точек границ	Существующие координаты, м		Измененные (уточненные) координаты, м		Метод определения координат характерной точки	Средняя квадратическая погрешность положения характерной точки (Mt), м	Описание обозначения точки на местности (при наличии)
	X	Y	X	Y			
1	2	3	4	5	6	7	8
4827	-	-	356164.42	1272953.56	Картометрический метод	0.1	-
4828	-	-	356172.54	1272957.98	Картометрический метод	0.1	-
4829	-	-	356188.71	1272966.77	Картометрический метод	0.1	-
4830	-	-	356187.35	1272968.63	Картометрический метод	0.1	-
4831	-	-	356184.74	1272972.79	Картометрический метод	0.1	-
4832	-	-	356177.74	1273008.40	Картометрический метод	0.1	-
4833	-	-	356168.98	1273039.22	Картометрический метод	0.1	-
4834	-	-	356164.12	1273052.38	Картометрический метод	0.1	-
4765	-	-	356159.24	1273069.59	Картометрический метод	0.1	-
4835	-	-	356177.61	1277433.38	Картометрический метод	0.1	-
4836	-	-	356171.69	1277417.93	Картометрический метод	0.1	-
4837	-	-	356173.17	1277416.10	Картометрический метод	0.1	-
4838	-	-	356169.98	1277413.49	Картометрический метод	0.1	-
4839	-	-	356167.13	1277406.07	Картометрический метод	0.1	-
4840	-	-	356154.31	1277381.93	Картометрический метод	0.1	-
4841	-	-	356155.48	1277381.16	Картометрический метод	0.1	-
4842	-	-	356156.74	1277380.33	Картометрический метод	0.1	-
4843	-	-	356169.45	1277371.80	Картометрический метод	0.1	-
4844	-	-	356170.68	1277371.12	Картометрический метод	0.1	-
4845	-	-	356177.32	1277367.46	Картометрический метод	0.1	-
4846	-	-	356184.56	1277375.51	Картометрический метод	0.1	-
4847	-	-	356191.52	1277384.37	Картометрический метод	0.1	-
4848	-	-	356192.22	1277386.88	Картометрический метод	0.1	-
4849	-	-	356193.17	1277386.29	Картометрический метод	0.1	-
4850	-	-	356194.49	1277385.47	Картометрический метод	0.1	-
4851	-	-	356195.27	1277386.74	Картометрический метод	0.1	-

2. Сведения о характерных точках границ объекта							
Обозначение характерных точек границ	Существующие координаты, м		Измененные (уточненные) координаты, м		Метод определения координат характерной точки	Средняя квадратическая погрешность положения характерной точки (Mt), м	Описание обозначения точки на местности (при наличии)
	X	Y	X	Y			
1	2	3	4	5	6	7	8
4852	-	-	356196.30	1277388.40	Картометрический метод	0.1	-
4853	-	-	356195.87	1277388.67	Картометрический метод	0.1	-
4854	-	-	356202.00	1277399.20	Картометрический метод	0.1	-
4855	-	-	356203.17	1277398.45	Картометрический метод	0.1	-
4856	-	-	356205.98	1277402.83	Картометрический метод	0.1	-
4857	-	-	356210.09	1277416.14	Картометрический метод	0.1	-
4858	-	-	356213.45	1277430.91	Картометрический метод	0.1	-
4859	-	-	356212.92	1277435.09	Картометрический метод	0.1	-
4860	-	-	356211.78	1277438.52	Картометрический метод	0.1	-
4861	-	-	356202.33	1277444.07	Картометрический метод	0.1	-
4862	-	-	356187.85	1277452.15	Картометрический метод	0.1	-
4863	-	-	356185.47	1277453.26	Картометрический метод	0.1	-
4835	-	-	356177.61	1277433.38	Картометрический метод	0.1	-
4864	-	-	356155.54	1272542.78	Картометрический метод	0.1	-
4865	-	-	356158.85	1272543.25	Картометрический метод	0.1	-
4866	-	-	356165.47	1272544.50	Картометрический метод	0.1	-
4867	-	-	356183.82	1272548.32	Картометрический метод	0.1	-
4868	-	-	356216.64	1272558.26	Картометрический метод	0.1	-
4869	-	-	356209.60	1272584.10	Картометрический метод	0.1	-
4870	-	-	356207.71	1272593.70	Картометрический метод	0.1	-
4871	-	-	356205.66	1272598.13	Картометрический метод	0.1	-
4872	-	-	356204.55	1272600.53	Картометрический метод	0.1	-
4873	-	-	356204.28	1272601.12	Картометрический метод	0.1	-
4874	-	-	356201.49	1272611.20	Картометрический метод	0.1	-
4875	-	-	356195.77	1272630.36	Картометрический метод	0.1	-
4876	-	-	356194.82	1272637.37	Картометрический метод	0.1	-

2. Сведения о характерных точках границ объекта							
Обозначение характерных точек границ	Существующие координаты, м		Измененные (уточненные) координаты, м		Метод определения координат характерной точки	Средняя квадратическая погрешность положения характерной точки (Mt), м	Описание обозначения точки на местности (при наличии)
	X	Y	X	Y			
1	2	3	4	5	6	7	8
4877	-	-	356191.02	1272650.35	Картометрический метод	0.1	-
4878	-	-	356185.18	1272669.53	Картометрический метод	0.1	-
4879	-	-	356182.37	1272679.19	Картометрический метод	0.1	-
4880	-	-	356180.98	1272684.12	Картометрический метод	0.1	-
4881	-	-	356177.19	1272700.15	Картометрический метод	0.1	-
4882	-	-	356165.98	1272736.09	Картометрический метод	0.1	-
4883	-	-	356146.10	1272729.21	Картометрический метод	0.1	-
4884	-	-	356141.71	1272723.11	Картометрический метод	0.1	-
4885	-	-	356138.73	1272720.88	Картометрический метод	0.1	-
4886	-	-	356127.99	1272715.18	Картометрический метод	0.1	-
4887	-	-	356128.44	1272712.34	Картометрический метод	0.1	-
4888	-	-	356129.68	1272698.18	Картометрический метод	0.1	-
4889	-	-	356114.48	1272693.82	Картометрический метод	0.1	-
4890	-	-	356110.90	1272693.89	Картометрический метод	0.1	-
4891	-	-	356108.71	1272693.82	Картометрический метод	0.1	-
4892	-	-	356104.40	1272693.15	Картометрический метод	0.1	-
4893	-	-	356103.94	1272693.02	Картометрический метод	0.1	-
4894	-	-	356104.36	1272690.71	Картометрический метод	0.1	-
4895	-	-	356098.32	1272688.93	Картометрический метод	0.1	-
4896	-	-	356103.10	1272672.88	Картометрический метод	0.1	-
4897	-	-	356060.31	1272660.19	Картометрический метод	0.1	-
4898	-	-	356057.49	1272659.30	Картометрический метод	0.1	-
4899	-	-	356056.17	1272659.02	Картометрический метод	0.1	-
4900	-	-	356022.91	1272649.59	Картометрический метод	0.1	-
4901	-	-	356046.39	1272575.19	Картометрический метод	0.1	-
4902	-	-	356052.12	1272557.04	Картометрический метод	0.1	-

2. Сведения о характерных точках границ объекта							
Обозначение характерных точек границ	Существующие координаты, м		Измененные (уточненные) координаты, м		Метод определения координат характерной точки	Средняя квадратическая погрешность положения характерной точки (Mt), м	Описание обозначения точки на местности (при наличии)
	X	Y	X	Y			
1	2	3	4	5	6	7	8
4903	-	-	356070.41	1272499.06	Картометрический метод	0.1	-
4904	-	-	356094.61	1272429.19	Картометрический метод	0.1	-
4905	-	-	356094.82	1272428.73	Картометрический метод	0.1	-
4906	-	-	356100.57	1272431.10	Картометрический метод	0.1	-
4907	-	-	356110.29	1272436.52	Картометрический метод	0.1	-
4908	-	-	356114.81	1272440.49	Картометрический метод	0.1	-
4909	-	-	356117.49	1272444.42	Картометрический метод	0.1	-
4910	-	-	356120.05	1272450.26	Картометрический метод	0.1	-
4911	-	-	356121.52	1272457.23	Картометрический метод	0.1	-
4912	-	-	356121.71	1272467.66	Картометрический метод	0.1	-
4913	-	-	356122.88	1272477.55	Картометрический метод	0.1	-
4914	-	-	356124.48	1272484.75	Картометрический метод	0.1	-
4915	-	-	356129.05	1272492.12	Картометрический метод	0.1	-
4916	-	-	356131.84	1272495.58	Картометрический метод	0.1	-
4917	-	-	356137.38	1272499.48	Картометрический метод	0.1	-
4918	-	-	356147.57	1272502.42	Картометрический метод	0.1	-
4919	-	-	356163.69	1272506.88	Картометрический метод	0.1	-
4920	-	-	356154.78	1272535.96	Картометрический метод	0.1	-
4921	-	-	356151.73	1272545.93	Картометрический метод	0.1	-
4922	-	-	356154.72	1272542.94	Картометрический метод	0.1	-
4864	-	-	356155.54	1272542.78	Картометрический метод	0.1	-
4923	-	-	356103.33	1277699.59	Картометрический метод	0.1	-
4924	-	-	356103.67	1277692.92	Картометрический метод	0.1	-
4925	-	-	356103.67	1277691.03	Картометрический метод	0.1	-
4926	-	-	356103.67	1277681.23	Картометрический метод	0.1	-
4927	-	-	356104.04	1277678.52	Картометрический метод	0.1	-

2. Сведения о характерных точках границ объекта							
Обозначение характерных точек границ	Существующие координаты, м		Измененные (уточненные) координаты, м		Метод определения координат характерной точки	Средняя квадратическая погрешность положения характерной точки (Mt), м	Описание обозначения точки на местности (при наличии)
	X	Y	X	Y			
1	2	3	4	5	6	7	8
4928	-	-	356104.39	1277674.88	Картометрический метод	0.1	-
4929	-	-	356106.87	1277675.12	Картометрический метод	0.1	-
4930	-	-	356106.48	1277664.10	Картометрический метод	0.1	-
4931	-	-	356106.64	1277660.35	Картометрический метод	0.1	-
4932	-	-	356107.37	1277657.74	Картометрический метод	0.1	-
4933	-	-	356109.57	1277654.55	Картометрический метод	0.1	-
4934	-	-	356108.85	1277650.41	Картометрический метод	0.1	-
4935	-	-	356108.70	1277648.61	Картометрический метод	0.1	-
4936	-	-	356107.33	1277633.07	Картометрический метод	0.1	-
4937	-	-	356107.85	1277628.51	Картометрический метод	0.1	-
4938	-	-	356107.90	1277621.90	Картометрический метод	0.1	-
4939	-	-	356108.50	1277618.75	Картометрический метод	0.1	-
4940	-	-	356109.16	1277612.58	Картометрический метод	0.1	-
4941	-	-	356109.43	1277605.00	Картометрический метод	0.1	-
4942	-	-	356108.54	1277600.38	Картометрический метод	0.1	-
4943	-	-	356107.49	1277597.87	Картометрический метод	0.1	-
4944	-	-	356104.47	1277593.41	Картометрический метод	0.1	-
4945	-	-	356101.89	1277588.26	Картометрический метод	0.1	-
4946	-	-	356099.08	1277582.64	Картометрический метод	0.1	-
4947	-	-	356095.51	1277575.34	Картометрический метод	0.1	-
4948	-	-	356091.72	1277564.19	Картометрический метод	0.1	-
4949	-	-	356091.15	1277562.06	Картометрический метод	0.1	-
4950	-	-	356091.35	1277559.73	Картометрический метод	0.1	-
4951	-	-	356092.36	1277557.62	Картометрический метод	0.1	-
4952	-	-	356093.93	1277556.07	Картометрический метод	0.1	-
4953	-	-	356097.37	1277554.35	Картометрический метод	0.1	-

2. Сведения о характерных точках границ объекта							
Обозначение характерных точек границ	Существующие координаты, м		Измененные (уточненные) координаты, м		Метод определения координат характерной точки	Средняя квадратическая погрешность положения характерной точки (M _t), м	Описание обозначения точки на местности (при наличии)
	X	Y	X	Y			
1	2	3	4	5	6	7	8
4954	-	-	356098.21	1277554.01	Картометрический метод	0.1	-
4955	-	-	356124.05	1277538.84	Картометрический метод	0.1	-
4956	-	-	356128.35	1277538.72	Картометрический метод	0.1	-
4957	-	-	356134.22	1277540.23	Картометрический метод	0.1	-
4958	-	-	356137.37	1277543.26	Картометрический метод	0.1	-
4959	-	-	356144.11	1277551.12	Картометрический метод	0.1	-
4960	-	-	356144.51	1277551.59	Картометрический метод	0.1	-
4961	-	-	356157.57	1277543.75	Картометрический метод	0.1	-
4962	-	-	356161.33	1277541.52	Картометрический метод	0.1	-
4963	-	-	356162.79	1277544.93	Картометрический метод	0.1	-
4964	-	-	356169.78	1277555.52	Картометрический метод	0.1	-
4965	-	-	356173.06	1277557.77	Картометрический метод	0.1	-
4966	-	-	356180.50	1277565.50	Картометрический метод	0.1	-
4967	-	-	356190.58	1277558.27	Картометрический метод	0.1	-
4968	-	-	356193.91	1277562.65	Картометрический метод	0.1	-
4969	-	-	356190.43	1277566.74	Картометрический метод	0.1	-
4970	-	-	356189.47	1277567.47	Картометрический метод	0.1	-
4971	-	-	356185.02	1277571.39	Картометрический метод	0.1	-
4972	-	-	356181.63	1277573.97	Картометрический метод	0.1	-
4973	-	-	356174.81	1277578.15	Картометрический метод	0.1	-
4974	-	-	356171.02	1277579.67	Картометрический метод	0.1	-
4975	-	-	356168.51	1277576.75	Картометрический метод	0.1	-
4976	-	-	356160.95	1277583.25	Картометрический метод	0.1	-
4977	-	-	356165.89	1277583.41	Картометрический метод	0.1	-
4978	-	-	356171.57	1277590.16	Картометрический метод	0.1	-
4979	-	-	356171.40	1277590.31	Картометрический метод	0.1	-

2. Сведения о характерных точках границ объекта							
Обозначение характерных точек границ	Существующие координаты, м		Измененные (уточненные) координаты, м		Метод определения координат характерной точки	Средняя квадратическая погрешность положения характерной точки (Mt), м	Описание обозначения точки на местности (при наличии)
	X	Y	X	Y			
1	2	3	4	5	6	7	8
4980	-	-	356172.37	1277591.46	Картометрический метод	0.1	-
4981	-	-	356175.35	1277588.84	Картометрический метод	0.1	-
4982	-	-	356178.63	1277593.81	Картометрический метод	0.1	-
4983	-	-	356179.07	1277594.48	Картометрический метод	0.1	-
4984	-	-	356179.12	1277594.52	Картометрический метод	0.1	-
4985	-	-	356179.55	1277594.16	Картометрический метод	0.1	-
4986	-	-	356180.86	1277595.68	Картометрический метод	0.1	-
4987	-	-	356181.44	1277596.49	Картометрический метод	0.1	-
4988	-	-	356182.69	1277597.82	Картометрический метод	0.1	-
4989	-	-	356190.10	1277607.30	Картометрический метод	0.1	-
4990	-	-	356190.45	1277607.75	Картометрический метод	0.1	-
4991	-	-	356191.80	1277609.48	Картометрический метод	0.1	-
4992	-	-	356194.69	1277613.43	Картометрический метод	0.1	-
4993	-	-	356193.85	1277615.92	Картометрический метод	0.1	-
4994	-	-	356199.13	1277620.84	Картометрический метод	0.1	-
4995	-	-	356203.27	1277624.92	Картометрический метод	0.1	-
4996	-	-	356212.90	1277637.22	Картометрический метод	0.1	-
4997	-	-	356215.57	1277642.41	Картометрический метод	0.1	-
4998	-	-	356222.78	1277656.72	Картометрический метод	0.1	-
4999	-	-	356227.10	1277672.95	Картометрический метод	0.1	-
5000	-	-	356227.49	1277675.11	Картометрический метод	0.1	-
5001	-	-	356227.87	1277677.27	Картометрический метод	0.1	-
5002	-	-	356227.77	1277680.15	Картометрический метод	0.1	-
5003	-	-	356227.01	1277682.27	Картометрический метод	0.1	-
5004	-	-	356226.38	1277682.99	Картометрический метод	0.1	-
5005	-	-	356225.76	1277683.71	Картометрический метод	0.1	-

2. Сведения о характерных точках границ объекта							
Обозначение характерных точек границ	Существующие координаты, м		Измененные (уточненные) координаты, м		Метод определения координат характерной точки	Средняя квадратическая погрешность положения характерной точки (Mt), м	Описание обозначения точки на местности (при наличии)
	X	Y	X	Y			
1	2	3	4	5	6	7	8
5006	-	-	356223.45	1277684.95	Картометрический метод	0.1	-
5007	-	-	356199.29	1277693.76	Картометрический метод	0.1	-
5008	-	-	356193.79	1277695.76	Картометрический метод	0.1	-
5009	-	-	356189.09	1277697.55	Картометрический метод	0.1	-
5010	-	-	356185.12	1277699.05	Картометрический метод	0.1	-
5011	-	-	356171.40	1277703.70	Картометрический метод	0.1	-
5012	-	-	356152.86	1277710.29	Картометрический метод	0.1	-
5013	-	-	356139.65	1277715.08	Картометрический метод	0.1	-
5014	-	-	356134.39	1277716.98	Картометрический метод	0.1	-
5015	-	-	356128.57	1277718.81	Картометрический метод	0.1	-
5016	-	-	356114.65	1277723.74	Картометрический метод	0.1	-
5017	-	-	356101.55	1277727.43	Картометрический метод	0.1	-
5018	-	-	356100.28	1277719.33	Картометрический метод	0.1	-
5019	-	-	356101.78	1277706.26	Картометрический метод	0.1	-
4923	-	-	356103.33	1277699.59	Картометрический метод	0.1	-
5020	-	-	356115.86	1277598.57	Картометрический метод	0.1	-
5021	-	-	356118.47	1277598.82	Картометрический метод	0.1	-
5022	-	-	356120.43	1277598.33	Картометрический метод	0.1	-
5023	-	-	356122.15	1277596.94	Картометрический метод	0.1	-
5024	-	-	356123.54	1277594.65	Картометрический метод	0.1	-
5025	-	-	356123.78	1277592.78	Картометрический метод	0.1	-
5026	-	-	356123.29	1277590.41	Картометрический метод	0.1	-
5027	-	-	356122.31	1277588.45	Картометрический метод	0.1	-
5028	-	-	356120.68	1277587.23	Картометрический метод	0.1	-
5029	-	-	356118.23	1277586.98	Картометрический метод	0.1	-
5030	-	-	356116.51	1277587.47	Картометрический метод	0.1	-

2. Сведения о характерных точках границ объекта							
Обозначение характерных точек границ	Существующие координаты, м		Измененные (уточненные) координаты, м		Метод определения координат характерной точки	Средняя квадратическая погрешность положения характерной точки (Mt), м	Описание обозначения точки на местности (при наличии)
	X	Y	X	Y			
1	2	3	4	5	6	7	8
5031	-	-	356115.21	1277587.96	Картометрический метод	0.1	-
5032	-	-	356113.82	1277588.94	Картометрический метод	0.1	-
5033	-	-	356112.51	1277590.82	Картометрический метод	0.1	-
5034	-	-	356112.10	1277592.53	Картометрический метод	0.1	-
5035	-	-	356112.84	1277595.14	Картометрический метод	0.1	-
5036	-	-	356114.47	1277597.67	Картометрический метод	0.1	-
5020	-	-	356115.86	1277598.57	Картометрический метод	0.1	-
5037	-	-	356173.98	1277784.22	Картометрический метод	0.1	-
5038	-	-	356164.96	1277783.55	Картометрический метод	0.1	-
5039	-	-	356158.73	1277795.09	Картометрический метод	0.1	-
5040	-	-	356142.81	1277799.07	Картометрический метод	0.1	-
5041	-	-	356138.07	1277800.37	Картометрический метод	0.1	-
5042	-	-	356135.17	1277801.95	Картометрический метод	0.1	-
5043	-	-	356108.97	1277814.37	Картометрический метод	0.1	-
5044	-	-	356108.81	1277814.43	Картометрический метод	0.1	-
5045	-	-	356105.08	1277803.75	Картометрический метод	0.1	-
5046	-	-	356100.80	1277795.42	Картометрический метод	0.1	-
5047	-	-	356087.64	1277768.25	Картометрический метод	0.1	-
5048	-	-	356086.24	1277763.24	Картометрический метод	0.1	-
5049	-	-	356085.60	1277762.15	Картометрический метод	0.1	-
5050	-	-	356085.23	1277758.11	Картометрический метод	0.1	-
5051	-	-	356084.87	1277758.26	Картометрический метод	0.1	-
5052	-	-	356083.20	1277752.14	Картометрический метод	0.1	-
5053	-	-	356084.04	1277751.79	Картометрический метод	0.1	-
5054	-	-	356081.92	1277746.05	Картометрический метод	0.1	-
5055	-	-	356103.12	1277739.11	Картометрический метод	0.1	-

2. Сведения о характерных точках границ объекта							
Обозначение характерных точек границ	Существующие координаты, м		Измененные (уточненные) координаты, м		Метод определения координат характерной точки	Средняя квадратическая погрешность положения характерной точки (Mt), м	Описание обозначения точки на местности (при наличии)
	X	Y	X	Y			
1	2	3	4	5	6	7	8
5056	-	-	356109.33	1277736.96	Картометрический метод	0.1	-
5057	-	-	356116.56	1277734.44	Картометрический метод	0.1	-
5058	-	-	356137.20	1277727.39	Картометрический метод	0.1	-
5059	-	-	356141.15	1277726.04	Картометрический метод	0.1	-
5060	-	-	356159.75	1277719.70	Картометрический метод	0.1	-
5061	-	-	356167.57	1277716.80	Картометрический метод	0.1	-
5062	-	-	356181.06	1277711.78	Картометрический метод	0.1	-
5063	-	-	356195.75	1277707.03	Картометрический метод	0.1	-
5064	-	-	356207.55	1277702.58	Картометрический метод	0.1	-
5065	-	-	356217.96	1277698.55	Картометрический метод	0.1	-
5066	-	-	356238.27	1277690.35	Картометрический метод	0.1	-
5067	-	-	356241.89	1277688.93	Картометрический метод	0.1	-
5068	-	-	356243.46	1277688.18	Картометрический метод	0.1	-
5069	-	-	356245.83	1277694.25	Картометрический метод	0.1	-
5070	-	-	356248.95	1277705.06	Картометрический метод	0.1	-
5071	-	-	356250.31	1277709.78	Картометрический метод	0.1	-
5072	-	-	356249.28	1277711.24	Картометрический метод	0.1	-
5073	-	-	356250.73	1277712.53	Картометрический метод	0.1	-
5074	-	-	356253.08	1277716.69	Картометрический метод	0.1	-
5075	-	-	356260.12	1277716.26	Картометрический метод	0.1	-
5076	-	-	356265.25	1277723.20	Картометрический метод	0.1	-
5077	-	-	356274.06	1277743.24	Картометрический метод	0.1	-
5078	-	-	356259.33	1277745.47	Картометрический метод	0.1	-
5079	-	-	356236.49	1277748.25	Картометрический метод	0.1	-
5080	-	-	356238.15	1277754.38	Картометрический метод	0.1	-
5081	-	-	356240.69	1277765.68	Картометрический метод	0.1	-

2. Сведения о характерных точках границ объекта							
Обозначение характерных точек границ	Существующие координаты, м		Измененные (уточненные) координаты, м		Метод определения координат характерной точки	Средняя квадратическая погрешность положения характерной точки (Mt), м	Описание обозначения точки на местности (при наличии)
	X	Y	X	Y			
1	2	3	4	5	6	7	8
5082	-	-	356241.98	1277771.72	Картометрический метод	0.1	-
5083	-	-	356244.12	1277782.77	Картометрический метод	0.1	-
5084	-	-	356246.27	1277786.64	Картометрический метод	0.1	-
5085	-	-	356246.36	1277788.63	Картометрический метод	0.1	-
5086	-	-	356233.48	1277790.49	Картометрический метод	0.1	-
5087	-	-	356230.01	1277790.99	Картометрический метод	0.1	-
5088	-	-	356221.40	1277791.35	Картометрический метод	0.1	-
5089	-	-	356189.48	1277776.77	Картометрический метод	0.1	-
5090	-	-	356189.35	1277780.94	Картометрический метод	0.1	-
5091	-	-	356189.22	1277785.48	Картометрический метод	0.1	-
5037	-	-	356173.98	1277784.22	Картометрический метод	0.1	-
5092	-	-	356234.82	1273102.91	Картометрический метод	0.1	-
5093	-	-	356283.66	1273115.90	Картометрический метод	0.1	-
5094	-	-	356262.14	1273147.80	Картометрический метод	0.1	-
5095	-	-	356225.04	1273135.82	Картометрический метод	0.1	-
5092	-	-	356234.82	1273102.91	Картометрический метод	0.1	-
5096	-	-	356281.46	1272812.27	Картометрический метод	0.1	-
5097	-	-	356284.42	1272816.93	Картометрический метод	0.1	-
5098	-	-	356284.85	1272819.05	Картометрический метод	0.1	-
5099	-	-	356283.96	1272824.23	Картометрический метод	0.1	-
5100	-	-	356283.45	1272827.20	Картометрический метод	0.1	-
5101	-	-	356267.57	1272886.33	Картометрический метод	0.1	-
5102	-	-	356260.66	1272918.35	Картометрический метод	0.1	-
5103	-	-	356256.56	1272937.74	Картометрический метод	0.1	-
5104	-	-	356257.64	1272946.34	Картометрический метод	0.1	-
5105	-	-	356258.22	1272951.26	Картометрический метод	0.1	-

2. Сведения о характерных точках границ объекта							
Обозначение характерных точек границ	Существующие координаты, м		Измененные (уточненные) координаты, м		Метод определения координат характерной точки	Средняя квадратическая погрешность положения характерной точки (Mt), м	Описание обозначения точки на местности (при наличии)
	X	Y	X	Y			
1	2	3	4	5	6	7	8
5106	-	-	356257.53	1272956.65	Картометрический метод	0.1	-
5107	-	-	356231.85	1272995.69	Картометрический метод	0.1	-
5108	-	-	356230.00	1272996.59	Картометрический метод	0.1	-
5109	-	-	356228.34	1272995.39	Картометрический метод	0.1	-
5110	-	-	356226.62	1272991.41	Картометрический метод	0.1	-
5111	-	-	356224.70	1272987.90	Картометрический метод	0.1	-
5112	-	-	356222.19	1272984.44	Картометрический метод	0.1	-
5113	-	-	356218.37	1272981.04	Картометрический метод	0.1	-
5114	-	-	356214.30	1272977.74	Картометрический метод	0.1	-
5115	-	-	356195.83	1272967.69	Картометрический метод	0.1	-
5116	-	-	356165.92	1272951.42	Картометрический метод	0.1	-
5117	-	-	356158.76	1272945.06	Картометрический метод	0.1	-
5118	-	-	356153.37	1272939.18	Картометрический метод	0.1	-
5119	-	-	356147.66	1272934.65	Картометрический метод	0.1	-
5120	-	-	356147.42	1272934.36	Картометрический метод	0.1	-
5121	-	-	356147.24	1272934.06	Картометрический метод	0.1	-
5122	-	-	356146.91	1272933.39	Картометрический метод	0.1	-
5123	-	-	356146.51	1272932.61	Картометрический метод	0.1	-
5124	-	-	356145.40	1272931.86	Картометрический метод	0.1	-
5125	-	-	356143.01	1272931.01	Картометрический метод	0.1	-
5126	-	-	356131.21	1272927.22	Картометрический метод	0.1	-
5127	-	-	356129.46	1272926.67	Картометрический метод	0.1	-
5128	-	-	356130.70	1272922.27	Картометрический метод	0.1	-
5129	-	-	356140.32	1272888.10	Картометрический метод	0.1	-
5130	-	-	356150.14	1272857.08	Картометрический метод	0.1	-
5131	-	-	356152.27	1272846.72	Картометрический метод	0.1	-

2. Сведения о характерных точках границ объекта							
Обозначение характерных точек границ	Существующие координаты, м		Измененные (уточненные) координаты, м		Метод определения координат характерной точки	Средняя квадратическая погрешность положения характерной точки (Mt), м	Описание обозначения точки на местности (при наличии)
	X	Y	X	Y			
1	2	3	4	5	6	7	8
5132	-	-	356154.22	1272840.17	Картометрический метод	0.1	-
5133	-	-	356159.49	1272822.75	Картометрический метод	0.1	-
5134	-	-	356190.62	1272831.28	Картометрический метод	0.1	-
5135	-	-	356204.22	1272786.73	Картометрический метод	0.1	-
5136	-	-	356172.32	1272777.04	Картометрический метод	0.1	-
5137	-	-	356173.06	1272774.55	Картометрический метод	0.1	-
5138	-	-	356173.92	1272771.65	Картометрический метод	0.1	-
5139	-	-	356178.82	1272754.26	Картометрический метод	0.1	-
5140	-	-	356182.34	1272741.44	Картометрический метод	0.1	-
5141	-	-	356183.14	1272738.52	Картометрический метод	0.1	-
5142	-	-	356187.63	1272722.14	Картометрический метод	0.1	-
5143	-	-	356191.49	1272708.88	Картометрический метод	0.1	-
5144	-	-	356193.70	1272697.26	Картометрический метод	0.1	-
5145	-	-	356197.18	1272685.85	Картометрический метод	0.1	-
5146	-	-	356202.30	1272669.09	Картометрический метод	0.1	-
5147	-	-	356203.68	1272664.65	Картометрический метод	0.1	-
5148	-	-	356205.37	1272659.19	Картометрический метод	0.1	-
5149	-	-	356206.36	1272656.01	Картометрический метод	0.1	-
5150	-	-	356206.97	1272655.12	Картометрический метод	0.1	-
5151	-	-	356210.45	1272644.04	Картометрический метод	0.1	-
5152	-	-	356211.74	1272639.64	Картометрический метод	0.1	-
5153	-	-	356212.08	1272621.74	Картометрический метод	0.1	-
5154	-	-	356213.10	1272618.08	Картометрический метод	0.1	-
5155	-	-	356216.32	1272606.57	Картометрический метод	0.1	-
5156	-	-	356217.52	1272602.98	Картометрический метод	0.1	-
5157	-	-	356225.60	1272588.54	Картометрический метод	0.1	-

2. Сведения о характерных точках границ объекта							
Обозначение характерных точек границ	Существующие координаты, м		Измененные (уточненные) координаты, м		Метод определения координат характерной точки	Средняя квадратическая погрешность положения характерной точки (Mt), м	Описание обозначения точки на местности (при наличии)
	X	Y	X	Y			
1	2	3	4	5	6	7	8
5158	-	-	356227.31	1272581.27	Картометрический метод	0.1	-
5159	-	-	356226.52	1272573.31	Картометрический метод	0.1	-
5160	-	-	356240.45	1272530.58	Картометрический метод	0.1	-
5161	-	-	356264.77	1272537.12	Картометрический метод	0.1	-
5162	-	-	356274.13	1272538.99	Картометрический метод	0.1	-
5163	-	-	356283.29	1272543.57	Картометрический метод	0.1	-
5164	-	-	356288.34	1272551.08	Картометрический метод	0.1	-
5165	-	-	356292.15	1272559.45	Картометрический метод	0.1	-
5166	-	-	356295.45	1272569.69	Картометрический метод	0.1	-
5167	-	-	356295.76	1272576.60	Картометрический метод	0.1	-
5168	-	-	356294.07	1272584.42	Картометрический метод	0.1	-
5169	-	-	356287.29	1272594.81	Картометрический метод	0.1	-
5170	-	-	356284.76	1272598.68	Картометрический метод	0.1	-
5171	-	-	356283.40	1272603.20	Картометрический метод	0.1	-
5172	-	-	356280.83	1272611.77	Картометрический метод	0.1	-
5173	-	-	356276.48	1272629.18	Картометрический метод	0.1	-
5174	-	-	356272.10	1272643.63	Картометрический метод	0.1	-
5175	-	-	356268.36	1272656.01	Картометрический метод	0.1	-
5176	-	-	356265.65	1272664.96	Картометрический метод	0.1	-
5177	-	-	356263.84	1272677.80	Картометрический метод	0.1	-
5178	-	-	356264.27	1272681.15	Картометрический метод	0.1	-
5179	-	-	356264.85	1272685.74	Картометрический метод	0.1	-
5180	-	-	356267.28	1272691.27	Картометрический метод	0.1	-
5181	-	-	356273.77	1272698.27	Картометрический метод	0.1	-
5182	-	-	356284.54	1272707.24	Картометрический метод	0.1	-
5183	-	-	356288.64	1272711.64	Картометрический метод	0.1	-

2. Сведения о характерных точках границ объекта							
Обозначение характерных точек границ	Существующие координаты, м		Измененные (уточненные) координаты, м		Метод определения координат характерной точки	Средняя квадратическая погрешность положения характерной точки (Mt), м	Описание обозначения точки на местности (при наличии)
	X	Y	X	Y			
1	2	3	4	5	6	7	8
5184	-	-	356293.15	1272717.39	Картометрический метод	0.1	-
5185	-	-	356294.81	1272722.18	Картометрический метод	0.1	-
5186	-	-	356295.27	1272728.37	Картометрический метод	0.1	-
5187	-	-	356294.80	1272735.86	Картометрический метод	0.1	-
5188	-	-	356290.59	1272749.18	Картометрический метод	0.1	-
5189	-	-	356289.60	1272750.62	Картометрический метод	0.1	-
5190	-	-	356287.98	1272751.27	Картометрический метод	0.1	-
5191	-	-	356275.64	1272752.31	Картометрический метод	0.1	-
5192	-	-	356261.87	1272753.94	Картометрический метод	0.1	-
5193	-	-	356253.56	1272757.61	Картометрический метод	0.1	-
5194	-	-	356246.05	1272762.21	Картометрический метод	0.1	-
5195	-	-	356245.35	1272762.80	Картометрический метод	0.1	-
5196	-	-	356240.59	1272766.80	Картометрический метод	0.1	-
5197	-	-	356239.37	1272769.33	Картометрический метод	0.1	-
5198	-	-	356239.51	1272770.16	Картометрический метод	0.1	-
5199	-	-	356239.17	1272771.58	Картометрический метод	0.1	-
5200	-	-	356239.63	1272773.82	Картометрический метод	0.1	-
5201	-	-	356241.15	1272775.76	Картометрический метод	0.1	-
5202	-	-	356244.01	1272777.59	Картометрический метод	0.1	-
5203	-	-	356249.81	1272780.74	Картометрический метод	0.1	-
5204	-	-	356256.72	1272782.93	Картометрический метод	0.1	-
5205	-	-	356260.30	1272782.99	Картометрический метод	0.1	-
5206	-	-	356263.38	1272782.16	Картометрический метод	0.1	-
5207	-	-	356268.69	1272777.39	Картометрический метод	0.1	-
5208	-	-	356271.50	1272774.86	Картометрический метод	0.1	-
5209	-	-	356277.89	1272772.43	Картометрический метод	0.1	-

2. Сведения о характерных точках границ объекта							
Обозначение характерных точек границ	Существующие координаты, м		Измененные (уточненные) координаты, м		Метод определения координат характерной точки	Средняя квадратическая погрешность положения характерной точки (Mt), м	Описание обозначения точки на местности (при наличии)
	X	Y	X	Y			
1	2	3	4	5	6	7	8
5210	-	-	356283.70	1272771.72	Картометрический метод	0.1	-
5211	-	-	356285.02	1272771.85	Картометрический метод	0.1	-
5212	-	-	356286.27	1272772.66	Картометрический метод	0.1	-
5213	-	-	356286.97	1272773.97	Картометрический метод	0.1	-
5214	-	-	356287.00	1272775.29	Картометрический метод	0.1	-
5215	-	-	356284.79	1272786.21	Картометрический метод	0.1	-
5216	-	-	356282.00	1272793.54	Картометрический метод	0.1	-
5217	-	-	356278.94	1272799.80	Картометрический метод	0.1	-
5218	-	-	356278.12	1272804.69	Картометрический метод	0.1	-
5219	-	-	356278.65	1272807.86	Картометрический метод	0.1	-
5096	-	-	356281.46	1272812.27	Картометрический метод	0.1	-
5220	-	-	356277.55	1272870.39	Картометрический метод	0.1	-
5221	-	-	356296.07	1272876.35	Картометрический метод	0.1	-
5222	-	-	356280.49	1272938.73	Картометрический метод	0.1	-
5223	-	-	356263.33	1272935.78	Картометрический метод	0.1	-
5220	-	-	356277.55	1272870.39	Картометрический метод	0.1	-
5224	-	-	356258.17	1277408.84	Картометрический метод	0.1	-
5225	-	-	356261.67	1277410.40	Картометрический метод	0.1	-
5226	-	-	356266.66	1277411.00	Картометрический метод	0.1	-
5227	-	-	356270.05	1277405.03	Картометрический метод	0.1	-
5228	-	-	356278.71	1277403.70	Картометрический метод	0.1	-
5229	-	-	356282.59	1277402.71	Картометрический метод	0.1	-
5230	-	-	356284.58	1277401.97	Картометрический метод	0.1	-
5231	-	-	356300.98	1277423.27	Картометрический метод	0.1	-
5232	-	-	356284.82	1277441.67	Картометрический метод	0.1	-
5233	-	-	356275.90	1277468.50	Картометрический метод	0.1	-

2. Сведения о характерных точках границ объекта							
Обозначение характерных точек границ	Существующие координаты, м		Измененные (уточненные) координаты, м		Метод определения координат характерной точки	Средняя квадратическая погрешность положения характерной точки (Mt), м	Описание обозначения точки на местности (при наличии)
	X	Y	X	Y			
1	2	3	4	5	6	7	8
5234	-	-	356272.00	1277467.56	Картометрический метод	0.1	-
5235	-	-	356263.22	1277443.35	Картометрический метод	0.1	-
5236	-	-	356261.69	1277433.52	Картометрический метод	0.1	-
5237	-	-	356257.94	1277432.21	Картометрический метод	0.1	-
5238	-	-	356257.91	1277434.70	Картометрический метод	0.1	-
5239	-	-	356261.32	1277456.74	Картометрический метод	0.1	-
5240	-	-	356264.08	1277463.86	Картометрический метод	0.1	-
5241	-	-	356257.07	1277466.79	Картометрический метод	0.1	-
5242	-	-	356263.43	1277481.15	Картометрический метод	0.1	-
5243	-	-	356258.06	1277483.62	Картометрический метод	0.1	-
5244	-	-	356259.47	1277486.51	Картометрический метод	0.1	-
5245	-	-	356260.52	1277486.00	Картометрический метод	0.1	-
5246	-	-	356262.38	1277490.04	Картометрический метод	0.1	-
5247	-	-	356263.45	1277489.49	Картометрический метод	0.1	-
5248	-	-	356266.15	1277496.49	Картометрический метод	0.1	-
5249	-	-	356261.61	1277499.49	Картометрический метод	0.1	-
5250	-	-	356264.48	1277505.36	Картометрический метод	0.1	-
5251	-	-	356265.12	1277506.69	Картометрический метод	0.1	-
5252	-	-	356264.21	1277531.33	Картометрический метод	0.1	-
5253	-	-	356253.19	1277539.16	Картометрический метод	0.1	-
5254	-	-	356233.54	1277553.76	Картометрический метод	0.1	-
5255	-	-	356230.51	1277551.75	Картометрический метод	0.1	-
5256	-	-	356219.59	1277518.68	Картометрический метод	0.1	-
5257	-	-	356219.46	1277518.22	Картометрический метод	0.1	-
5258	-	-	356212.37	1277495.00	Картометрический метод	0.1	-
5259	-	-	356208.17	1277480.40	Картометрический метод	0.1	-

2. Сведения о характерных точках границ объекта							
Обозначение характерных точек границ	Существующие координаты, м		Измененные (уточненные) координаты, м		Метод определения координат характерной точки	Средняя квадратическая погрешность положения характерной точки (Mt), м	Описание обозначения точки на местности (при наличии)
	X	Y	X	Y			
1	2	3	4	5	6	7	8
5260	-	-	356203.97	1277465.79	Картометрический метод	0.1	-
5261	-	-	356200.78	1277453.20	Картометрический метод	0.1	-
5262	-	-	356210.97	1277448.94	Картометрический метод	0.1	-
5263	-	-	356215.07	1277447.40	Картометрический метод	0.1	-
5264	-	-	356218.75	1277438.11	Картометрический метод	0.1	-
5265	-	-	356218.78	1277438.03	Картометрический метод	0.1	-
5266	-	-	356218.05	1277432.33	Картометрический метод	0.1	-
5267	-	-	356221.11	1277431.04	Картометрический метод	0.1	-
5268	-	-	356210.37	1277398.25	Картометрический метод	0.1	-
5269	-	-	356214.51	1277394.32	Картометрический метод	0.1	-
5270	-	-	356212.00	1277391.22	Картометрический метод	0.1	-
5271	-	-	356209.19	1277393.79	Картометрический метод	0.1	-
5272	-	-	356201.41	1277385.29	Картометрический метод	0.1	-
5273	-	-	356196.07	1277381.43	Картометрический метод	0.1	-
5274	-	-	356192.87	1277378.08	Картометрический метод	0.1	-
5275	-	-	356187.84	1277370.71	Картометрический метод	0.1	-
5276	-	-	356184.99	1277365.86	Картометрический метод	0.1	-
5277	-	-	356184.22	1277363.48	Картометрический метод	0.1	-
5278	-	-	356184.51	1277361.94	Картометрический метод	0.1	-
5279	-	-	356194.51	1277355.50	Картометрический метод	0.1	-
5280	-	-	356198.60	1277353.22	Картометрический метод	0.1	-
5281	-	-	356200.10	1277352.38	Картометрический метод	0.1	-
5282	-	-	356207.08	1277348.57	Картометрический метод	0.1	-
5283	-	-	356218.21	1277342.54	Картометрический метод	0.1	-
5284	-	-	356224.16	1277338.38	Картометрический метод	0.1	-
5285	-	-	356226.63	1277342.92	Картометрический метод	0.1	-

2. Сведения о характерных точках границ объекта							
Обозначение характерных точек границ	Существующие координаты, м		Измененные (уточненные) координаты, м		Метод определения координат характерной точки	Средняя квадратическая погрешность положения характерной точки (Mt), м	Описание обозначения точки на местности (при наличии)
	X	Y	X	Y			
1	2	3	4	5	6	7	8
5286	-	-	356226.33	1277343.10	Картометрический метод	0.1	-
5287	-	-	356228.24	1277346.31	Картометрический метод	0.1	-
5288	-	-	356227.62	1277346.68	Картометрический метод	0.1	-
5289	-	-	356231.10	1277352.53	Картометрический метод	0.1	-
5290	-	-	356232.48	1277351.70	Картометрический метод	0.1	-
5291	-	-	356234.65	1277355.35	Картометрический метод	0.1	-
5292	-	-	356240.44	1277365.09	Картометрический метод	0.1	-
5293	-	-	356245.13	1277362.30	Картометрический метод	0.1	-
5294	-	-	356247.67	1277366.98	Картометрический метод	0.1	-
5295	-	-	356235.77	1277375.14	Картометрический метод	0.1	-
5296	-	-	356237.66	1277376.36	Картометрический метод	0.1	-
5297	-	-	356249.12	1277390.84	Картометрический метод	0.1	-
5298	-	-	356251.95	1277394.22	Картометрический метод	0.1	-
5299	-	-	356246.77	1277399.23	Картометрический метод	0.1	-
5300	-	-	356251.67	1277405.95	Картометрический метод	0.1	-
5224	-	-	356258.17	1277408.84	Картометрический метод	0.1	-
5301	-	-	356236.64	1272330.15	Картометрический метод	0.1	-
5302	-	-	356225.74	1272371.08	Картометрический метод	0.1	-
5303	-	-	356266.14	1272381.87	Картометрический метод	0.1	-
5304	-	-	356264.60	1272387.74	Картометрический метод	0.1	-
5305	-	-	356260.85	1272400.85	Картометрический метод	0.1	-
5306	-	-	356258.86	1272408.64	Картометрический метод	0.1	-
5307	-	-	356255.97	1272419.98	Картометрический метод	0.1	-
5308	-	-	356254.02	1272426.36	Картометрический метод	0.1	-
5309	-	-	356252.83	1272430.65	Картометрический метод	0.1	-
5310	-	-	356252.63	1272431.37	Картометрический метод	0.1	-

2. Сведения о характерных точках границ объекта							
Обозначение характерных точек границ	Существующие координаты, м		Измененные (уточненные) координаты, м		Метод определения координат характерной точки	Средняя квадратическая погрешность положения характерной точки (Mt), м	Описание обозначения точки на местности (при наличии)
	X	Y	X	Y			
1	2	3	4	5	6	7	8
5311	-	-	356251.98	1272433.71	Картометрический метод	0.1	-
5312	-	-	356250.10	1272440.72	Картометрический метод	0.1	-
5313	-	-	356246.05	1272455.00	Картометрический метод	0.1	-
5314	-	-	356242.25	1272469.06	Картометрический метод	0.1	-
5315	-	-	356241.22	1272472.86	Картометрический метод	0.1	-
5316	-	-	356238.97	1272481.23	Картометрический метод	0.1	-
5317	-	-	356237.41	1272486.83	Картометрический метод	0.1	-
5318	-	-	356233.64	1272501.55	Картометрический метод	0.1	-
5319	-	-	356230.06	1272516.26	Картометрический метод	0.1	-
5320	-	-	356228.05	1272516.34	Картометрический метод	0.1	-
5321	-	-	356226.71	1272521.25	Картометрический метод	0.1	-
5322	-	-	356224.36	1272521.19	Картометрический метод	0.1	-
5323	-	-	356222.72	1272520.77	Картометрический метод	0.1	-
5324	-	-	356210.25	1272516.73	Картометрический метод	0.1	-
5325	-	-	356178.78	1272507.94	Картометрический метод	0.1	-
5326	-	-	356148.39	1272499.54	Картометрический метод	0.1	-
5327	-	-	356138.70	1272496.74	Картометрический метод	0.1	-
5328	-	-	356133.92	1272493.38	Картометрический метод	0.1	-
5329	-	-	356131.51	1272490.38	Картометрический метод	0.1	-
5330	-	-	356127.30	1272483.60	Картометрический метод	0.1	-
5331	-	-	356125.84	1272477.05	Картометрический метод	0.1	-
5332	-	-	356125.43	1272473.53	Картометрический метод	0.1	-
5333	-	-	356124.71	1272467.46	Картометрический метод	0.1	-
5334	-	-	356124.52	1272456.89	Картометрический метод	0.1	-
5335	-	-	356122.93	1272449.34	Картометрический метод	0.1	-
5336	-	-	356120.13	1272442.96	Картометрический метод	0.1	-

2. Сведения о характерных точках границ объекта							
Обозначение характерных точек границ	Существующие координаты, м		Измененные (уточненные) координаты, м		Метод определения координат характерной точки	Средняя квадратическая погрешность положения характерной точки (Mt), м	Описание обозначения точки на местности (при наличии)
	X	Y	X	Y			
1	2	3	4	5	6	7	8
5337	-	-	356117.07	1272438.49	Картометрический метод	0.1	-
5338	-	-	356116.11	1272437.64	Картометрический метод	0.1	-
5339	-	-	356115.22	1272436.42	Картометрический метод	0.1	-
5340	-	-	356115.00	1272436.11	Картометрический метод	0.1	-
5341	-	-	356114.21	1272434.47	Картометрический метод	0.1	-
5342	-	-	356113.01	1272431.66	Картометрический метод	0.1	-
5343	-	-	356108.19	1272416.26	Картометрический метод	0.1	-
5344	-	-	356107.83	1272414.33	Картометрический метод	0.1	-
5345	-	-	356107.74	1272410.75	Картометрический метод	0.1	-
5346	-	-	356107.70	1272407.97	Картометрический метод	0.1	-
5347	-	-	356108.41	1272404.42	Картометрический метод	0.1	-
5348	-	-	356113.67	1272393.28	Картометрический метод	0.1	-
5349	-	-	356121.69	1272375.32	Картометрический метод	0.1	-
5350	-	-	356126.07	1272361.96	Картометрический метод	0.1	-
5351	-	-	356133.83	1272337.25	Картометрический метод	0.1	-
5352	-	-	356139.91	1272312.98	Картометрический метод	0.1	-
5353	-	-	356143.78	1272287.35	Картометрический метод	0.1	-
5354	-	-	356146.72	1272275.71	Картометрический метод	0.1	-
5355	-	-	356148.07	1272270.42	Картометрический метод	0.1	-
5356	-	-	356150.47	1272266.28	Картометрический метод	0.1	-
5357	-	-	356154.15	1272264.12	Картометрический метод	0.1	-
5358	-	-	356159.71	1272262.50	Картометрический метод	0.1	-
5359	-	-	356178.99	1272259.86	Картометрический метод	0.1	-
5360	-	-	356182.08	1272259.67	Картометрический метод	0.1	-
5361	-	-	356182.33	1272259.66	Картометрический метод	0.1	-
5362	-	-	356198.37	1272258.65	Картометрический метод	0.1	-

2. Сведения о характерных точках границ объекта							
Обозначение характерных точек границ	Существующие координаты, м		Измененные (уточненные) координаты, м		Метод определения координат характерной точки	Средняя квадратическая погрешность положения характерной точки (Mt), м	Описание обозначения точки на местности (при наличии)
	X	Y	X	Y			
1	2	3	4	5	6	7	8
5363	-	-	356207.22	1272257.18	Картометрический метод	0.1	-
5364	-	-	356217.02	1272254.24	Картометрический метод	0.1	-
5365	-	-	356232.92	1272248.44	Картометрический метод	0.1	-
5366	-	-	356241.47	1272245.36	Картометрический метод	0.1	-
5367	-	-	356247.47	1272244.90	Картометрический метод	0.1	-
5368	-	-	356252.68	1272245.42	Картометрический метод	0.1	-
5369	-	-	356254.55	1272245.61	Картометрический метод	0.1	-
5370	-	-	356261.63	1272247.02	Картометрический метод	0.1	-
5371	-	-	356254.80	1272271.33	Картометрический метод	0.1	-
5372	-	-	356298.88	1272281.69	Картометрический метод	0.1	-
5373	-	-	356303.36	1272291.87	Картометрический метод	0.1	-
5374	-	-	356302.60	1272296.27	Картометрический метод	0.1	-
5375	-	-	356297.49	1272310.26	Картометрический метод	0.1	-
5376	-	-	356292.38	1272324.25	Картометрический метод	0.1	-
5377	-	-	356283.31	1272322.24	Картометрический метод	0.1	-
5378	-	-	356279.47	1272335.42	Картометрический метод	0.1	-
5379	-	-	356279.40	1272335.65	Картометрический метод	0.1	-
5380	-	-	356277.61	1272341.41	Картометрический метод	0.1	-
5301	-	-	356236.64	1272330.15	Картометрический метод	0.1	-
5381	-	-	356295.14	1277717.24	Картометрический метод	0.1	-
5382	-	-	356300.17	1277728.08	Картометрический метод	0.1	-
5383	-	-	356307.46	1277735.32	Картометрический метод	0.1	-
5384	-	-	356306.59	1277739.20	Картометрический метод	0.1	-
5385	-	-	356307.76	1277740.30	Картометрический метод	0.1	-
5386	-	-	356318.70	1277764.64	Картометрический метод	0.1	-
5387	-	-	356325.69	1277783.40	Картометрический метод	0.1	-

2. Сведения о характерных точках границ объекта							
Обозначение характерных точек границ	Существующие координаты, м		Измененные (уточненные) координаты, м		Метод определения координат характерной точки	Средняя квадратическая погрешность положения характерной точки (Mt), м	Описание обозначения точки на местности (при наличии)
	X	Y	X	Y			
1	2	3	4	5	6	7	8
5388	-	-	356328.46	1277790.86	Картометрический метод	0.1	-
5389	-	-	356328.66	1277794.31	Картометрический метод	0.1	-
5390	-	-	356324.22	1277801.20	Картометрический метод	0.1	-
5391	-	-	356317.72	1277811.85	Картометрический метод	0.1	-
5392	-	-	356309.73	1277813.42	Картометрический метод	0.1	-
5393	-	-	356308.25	1277811.75	Картометрический метод	0.1	-
5394	-	-	356304.72	1277808.12	Картометрический метод	0.1	-
5395	-	-	356294.84	1277797.07	Картометрический метод	0.1	-
5396	-	-	356289.02	1277775.98	Картометрический метод	0.1	-
5397	-	-	356298.59	1277772.43	Картометрический метод	0.1	-
5398	-	-	356284.19	1277742.77	Картометрический метод	0.1	-
5399	-	-	356276.11	1277722.86	Картометрический метод	0.1	-
5381	-	-	356295.14	1277717.24	Картометрический метод	0.1	-
5400	-	-	356316.30	1277500.39	Картометрический метод	0.1	-
5401	-	-	356304.07	1277504.53	Картометрический метод	0.1	-
5402	-	-	356296.69	1277507.91	Картометрический метод	0.1	-
5403	-	-	356296.64	1277508.17	Картометрический метод	0.1	-
5404	-	-	356290.71	1277513.96	Картометрический метод	0.1	-
5405	-	-	356276.61	1277528.33	Картометрический метод	0.1	-
5406	-	-	356273.64	1277530.02	Картометрический метод	0.1	-
5407	-	-	356267.47	1277519.07	Картометрический метод	0.1	-
5408	-	-	356270.88	1277501.72	Картометрический метод	0.1	-
5409	-	-	356268.89	1277502.86	Картометрический метод	0.1	-
5410	-	-	356269.26	1277501.57	Картометрический метод	0.1	-
5411	-	-	356271.09	1277497.90	Картометрический метод	0.1	-
5412	-	-	356275.30	1277487.97	Картометрический метод	0.1	-

2. Сведения о характерных точках границ объекта							
Обозначение характерных точек границ	Существующие координаты, м		Измененные (уточненные) координаты, м		Метод определения координат характерной точки	Средняя квадратическая погрешность положения характерной точки (Mt), м	Описание обозначения точки на местности (при наличии)
	X	Y	X	Y			
1	2	3	4	5	6	7	8
5413	-	-	356279.34	1277476.86	Картометрический метод	0.1	-
5414	-	-	356282.04	1277467.07	Картометрический метод	0.1	-
5415	-	-	356283.05	1277460.33	Картометрический метод	0.1	-
5416	-	-	356284.72	1277450.48	Картометрический метод	0.1	-
5417	-	-	356287.87	1277442.04	Картометрический метод	0.1	-
5418	-	-	356296.69	1277431.56	Картометрический метод	0.1	-
5419	-	-	356308.40	1277420.86	Картометрический метод	0.1	-
5420	-	-	356320.32	1277412.46	Картометрический метод	0.1	-
5421	-	-	356323.43	1277409.70	Картометрический метод	0.1	-
5422	-	-	356324.88	1277407.07	Картометрический метод	0.1	-
5423	-	-	356326.72	1277409.65	Картометрический метод	0.1	-
5424	-	-	356346.58	1277435.37	Картометрический метод	0.1	-
5425	-	-	356355.56	1277446.99	Картометрический метод	0.1	-
5426	-	-	356347.98	1277451.97	Картометрический метод	0.1	-
5427	-	-	356345.30	1277448.27	Картометрический метод	0.1	-
5428	-	-	356336.73	1277454.48	Картометрический метод	0.1	-
5429	-	-	356339.63	1277458.47	Картометрический метод	0.1	-
5430	-	-	356342.82	1277463.26	Картометрический метод	0.1	-
5431	-	-	356341.38	1277464.14	Картометрический метод	0.1	-
5432	-	-	356340.30	1277464.88	Картометрический метод	0.1	-
5433	-	-	356339.72	1277464.03	Картометрический метод	0.1	-
5434	-	-	356334.48	1277467.59	Картометрический метод	0.1	-
5435	-	-	356328.00	1277471.95	Картометрический метод	0.1	-
5436	-	-	356324.14	1277474.27	Картометрический метод	0.1	-
5437	-	-	356323.50	1277473.31	Картометрический метод	0.1	-
5438	-	-	356316.86	1277476.81	Картометрический метод	0.1	-

2. Сведения о характерных точках границ объекта							
Обозначение характерных точек границ	Существующие координаты, м		Измененные (уточненные) координаты, м		Метод определения координат характерной точки	Средняя квадратическая погрешность положения характерной точки (Mt), м	Описание обозначения точки на местности (при наличии)
	X	Y	X	Y			
1	2	3	4	5	6	7	8
5439	-	-	356317.79	1277479.60	Картометрический метод	0.1	-
5440	-	-	356317.35	1277479.75	Картометрический метод	0.1	-
5441	-	-	356321.59	1277486.97	Картометрический метод	0.1	-
5442	-	-	356324.33	1277485.75	Картометрический метод	0.1	-
5443	-	-	356325.43	1277488.23	Картометрический метод	0.1	-
5444	-	-	356326.95	1277491.65	Картометрический метод	0.1	-
5445	-	-	356328.23	1277494.55	Картометрический метод	0.1	-
5446	-	-	356328.88	1277496.17	Картометрический метод	0.1	-
5400	-	-	356316.30	1277500.39	Картометрический метод	0.1	-
5447	-	-	356327.21	1277644.76	Картометрический метод	0.1	-
5448	-	-	356324.44	1277635.51	Картометрический метод	0.1	-
5449	-	-	356323.82	1277633.67	Картометрический метод	0.1	-
5450	-	-	356319.80	1277634.15	Картометрический метод	0.1	-
5451	-	-	356318.69	1277629.32	Картометрический метод	0.1	-
5452	-	-	356319.26	1277625.49	Картометрический метод	0.1	-
5453	-	-	356318.71	1277625.43	Картометрический метод	0.1	-
5454	-	-	356318.52	1277623.65	Картометрический метод	0.1	-
5455	-	-	356317.79	1277620.63	Картометрический метод	0.1	-
5456	-	-	356315.57	1277615.40	Картометрический метод	0.1	-
5457	-	-	356312.86	1277609.37	Картометрический метод	0.1	-
5458	-	-	356306.77	1277612.32	Картометрический метод	0.1	-
5459	-	-	356306.03	1277611.03	Картометрический метод	0.1	-
5460	-	-	356303.79	1277612.35	Картометрический метод	0.1	-
5461	-	-	356297.30	1277615.79	Картометрический метод	0.1	-
5462	-	-	356296.77	1277614.54	Картометрический метод	0.1	-
5463	-	-	356293.03	1277613.70	Картометрический метод	0.1	-

2. Сведения о характерных точках границ объекта							
Обозначение характерных точек границ	Существующие координаты, м		Измененные (уточненные) координаты, м		Метод определения координат характерной точки	Средняя квадратическая погрешность положения характерной точки (Mt), м	Описание обозначения точки на местности (при наличии)
	X	Y	X	Y			
1	2	3	4	5	6	7	8
5464	-	-	356289.89	1277608.32	Картометрический метод	0.1	-
5465	-	-	356284.58	1277600.92	Картометрический метод	0.1	-
5466	-	-	356283.03	1277601.80	Картометрический метод	0.1	-
5467	-	-	356281.52	1277602.26	Картометрический метод	0.1	-
5468	-	-	356280.71	1277601.69	Картометрический метод	0.1	-
5469	-	-	356279.10	1277600.07	Картометрический метод	0.1	-
5470	-	-	356273.41	1277604.47	Картометрический метод	0.1	-
5471	-	-	356278.60	1277610.43	Картометрический метод	0.1	-
5472	-	-	356274.08	1277614.37	Картометрический метод	0.1	-
5473	-	-	356270.29	1277618.78	Картометрический метод	0.1	-
5474	-	-	356269.39	1277619.82	Картометрический метод	0.1	-
5475	-	-	356266.16	1277623.05	Картометрический метод	0.1	-
5476	-	-	356262.46	1277625.48	Картометрический метод	0.1	-
5477	-	-	356259.45	1277626.52	Картометрический метод	0.1	-
5478	-	-	356252.29	1277628.25	Картометрический метод	0.1	-
5479	-	-	356250.45	1277627.33	Картометрический метод	0.1	-
5480	-	-	356246.91	1277622.89	Картометрический метод	0.1	-
5481	-	-	356240.30	1277615.60	Картометрический метод	0.1	-
5482	-	-	356230.76	1277602.69	Картометрический метод	0.1	-
5483	-	-	356226.44	1277596.66	Картометрический метод	0.1	-
5484	-	-	356218.90	1277601.94	Картометрический метод	0.1	-
5485	-	-	356215.97	1277601.39	Картометрический метод	0.1	-
5486	-	-	356209.32	1277605.37	Картометрический метод	0.1	-
5487	-	-	356204.43	1277608.69	Картометрический метод	0.1	-
5488	-	-	356202.02	1277609.46	Картометрический метод	0.1	-
5489	-	-	356199.02	1277601.19	Картометрический метод	0.1	-

2. Сведения о характерных точках границ объекта							
Обозначение характерных точек границ	Существующие координаты, м		Измененные (уточненные) координаты, м		Метод определения координат характерной точки	Средняя квадратическая погрешность положения характерной точки (Mt), м	Описание обозначения точки на местности (при наличии)
	X	Y	X	Y			
1	2	3	4	5	6	7	8
5490	-	-	356198.74	1277596.97	Картометрический метод	0.1	-
5491	-	-	356204.19	1277584.88	Картометрический метод	0.1	-
5492	-	-	356206.50	1277582.10	Картометрический метод	0.1	-
5493	-	-	356214.05	1277575.29	Картометрический метод	0.1	-
5494	-	-	356219.92	1277569.71	Картометрический метод	0.1	-
5495	-	-	356221.49	1277568.42	Картометрический метод	0.1	-
5496	-	-	356227.05	1277564.64	Картометрический метод	0.1	-
5497	-	-	356227.51	1277565.31	Картометрический метод	0.1	-
5498	-	-	356237.13	1277558.98	Картометрический метод	0.1	-
5499	-	-	356254.30	1277548.23	Картометрический метод	0.1	-
5500	-	-	356258.42	1277547.55	Картометрический метод	0.1	-
5501	-	-	356266.82	1277541.92	Картометрический метод	0.1	-
5502	-	-	356277.60	1277534.20	Картометрический метод	0.1	-
5503	-	-	356283.62	1277530.78	Картометрический метод	0.1	-
5504	-	-	356285.98	1277530.78	Картометрический метод	0.1	-
5505	-	-	356293.60	1277534.37	Картометрический метод	0.1	-
5506	-	-	356294.72	1277535.24	Картометрический метод	0.1	-
5507	-	-	356297.86	1277538.01	Картометрический метод	0.1	-
5508	-	-	356299.27	1277536.47	Картометрический метод	0.1	-
5509	-	-	356302.77	1277539.66	Картометрический метод	0.1	-
5510	-	-	356301.47	1277541.08	Картометрический метод	0.1	-
5511	-	-	356306.81	1277545.65	Картометрический метод	0.1	-
5512	-	-	356298.54	1277553.37	Картометрический метод	0.1	-
5513	-	-	356293.12	1277558.43	Картометрический метод	0.1	-
5514	-	-	356290.28	1277561.08	Картометрический метод	0.1	-
5515	-	-	356291.74	1277567.74	Картометрический метод	0.1	-

2. Сведения о характерных точках границ объекта							
Обозначение характерных точек границ	Существующие координаты, м		Измененные (уточненные) координаты, м		Метод определения координат характерной точки	Средняя квадратическая погрешность положения характерной точки (Mt), м	Описание обозначения точки на местности (при наличии)
	X	Y	X	Y			
1	2	3	4	5	6	7	8
5516	-	-	356290.01	1277569.44	Картометрический метод	0.1	-
5517	-	-	356293.61	1277575.30	Картометрический метод	0.1	-
5518	-	-	356299.39	1277582.76	Картометрический метод	0.1	-
5519	-	-	356297.12	1277584.80	Картометрический метод	0.1	-
5520	-	-	356301.15	1277589.29	Картометрический метод	0.1	-
5521	-	-	356308.00	1277596.91	Картометрический метод	0.1	-
5522	-	-	356308.44	1277596.52	Картометрический метод	0.1	-
5523	-	-	356312.45	1277600.98	Картометрический метод	0.1	-
5524	-	-	356313.50	1277600.05	Картометрический метод	0.1	-
5525	-	-	356314.93	1277601.64	Картометрический метод	0.1	-
5526	-	-	356313.00	1277603.37	Картометрический метод	0.1	-
5527	-	-	356314.51	1277605.07	Картометрический метод	0.1	-
5528	-	-	356317.36	1277603.80	Картометрический метод	0.1	-
5529	-	-	356317.72	1277604.62	Картометрический метод	0.1	-
5530	-	-	356323.72	1277601.24	Картометрический метод	0.1	-
5531	-	-	356326.20	1277600.06	Картометрический метод	0.1	-
5532	-	-	356330.05	1277600.32	Картометрический метод	0.1	-
5533	-	-	356336.28	1277598.30	Картометрический метод	0.1	-
5534	-	-	356334.94	1277593.47	Картометрический метод	0.1	-
5535	-	-	356341.51	1277590.11	Картометрический метод	0.1	-
5536	-	-	356358.83	1277613.55	Картометрический метод	0.1	-
5537	-	-	356361.79	1277620.50	Картометрический метод	0.1	-
5538	-	-	356364.86	1277625.10	Картометрический метод	0.1	-
5539	-	-	356365.95	1277627.87	Картометрический метод	0.1	-
5540	-	-	356365.69	1277631.16	Картометрический метод	0.1	-
5541	-	-	356363.96	1277633.96	Картометрический метод	0.1	-

2. Сведения о характерных точках границ объекта							
Обозначение характерных точек границ	Существующие координаты, м		Измененные (уточненные) координаты, м		Метод определения координат характерной точки	Средняя квадратическая погрешность положения характерной точки (Mt), м	Описание обозначения точки на местности (при наличии)
	X	Y	X	Y			
1	2	3	4	5	6	7	8
5542	-	-	356361.45	1277635.56	Картометрический метод	0.1	-
5543	-	-	356331.12	1277646.71	Картометрический метод	0.1	-
5544	-	-	356328.75	1277646.58	Картометрический метод	0.1	-
5447	-	-	356327.21	1277644.76	Картометрический метод	0.1	-
5545	-	-	356333.44	1277790.89	Картометрический метод	0.1	-
5546	-	-	356331.76	1277784.28	Картометрический метод	0.1	-
5547	-	-	356328.65	1277781.56	Картометрический метод	0.1	-
5548	-	-	356329.72	1277780.33	Картометрический метод	0.1	-
5549	-	-	356327.48	1277775.22	Картометрический метод	0.1	-
5550	-	-	356320.50	1277758.01	Картометрический метод	0.1	-
5551	-	-	356314.74	1277739.77	Картометрический метод	0.1	-
5552	-	-	356320.73	1277737.25	Картометрический метод	0.1	-
5553	-	-	356326.07	1277736.56	Картометрический метод	0.1	-
5554	-	-	356330.29	1277736.65	Картометрический метод	0.1	-
5555	-	-	356332.89	1277736.27	Картометрический метод	0.1	-
5556	-	-	356326.59	1277722.20	Картометрический метод	0.1	-
5557	-	-	356321.16	1277723.92	Картометрический метод	0.1	-
5558	-	-	356319.37	1277718.93	Картометрический метод	0.1	-
5559	-	-	356318.77	1277713.68	Картометрический метод	0.1	-
5560	-	-	356317.08	1277709.34	Картометрический метод	0.1	-
5561	-	-	356323.80	1277707.02	Картометрический метод	0.1	-
5562	-	-	356324.40	1277705.11	Картометрический метод	0.1	-
5563	-	-	356323.88	1277700.27	Картометрический метод	0.1	-
5564	-	-	356322.15	1277694.88	Картометрический метод	0.1	-
5565	-	-	356320.81	1277690.70	Картометрический метод	0.1	-
5566	-	-	356319.88	1277687.99	Картометрический метод	0.1	-

2. Сведения о характерных точках границ объекта							
Обозначение характерных точек границ	Существующие координаты, м		Измененные (уточненные) координаты, м		Метод определения координат характерной точки	Средняя квадратическая погрешность положения характерной точки (Mt), м	Описание обозначения точки на местности (при наличии)
	X	Y	X	Y			
1	2	3	4	5	6	7	8
5567	-	-	356318.99	1277685.42	Картометрический метод	0.1	-
5568	-	-	356319.69	1277685.18	Картометрический метод	0.1	-
5569	-	-	356314.98	1277671.70	Картометрический метод	0.1	-
5570	-	-	356311.89	1277662.84	Картометрический метод	0.1	-
5571	-	-	356319.78	1277659.82	Картометрический метод	0.1	-
5572	-	-	356329.56	1277656.48	Картометрический метод	0.1	-
5573	-	-	356333.78	1277662.98	Картометрический метод	0.1	-
5574	-	-	356333.59	1277664.93	Картометрический метод	0.1	-
5575	-	-	356336.43	1277672.91	Картометрический метод	0.1	-
5576	-	-	356337.12	1277673.23	Картометрический метод	0.1	-
5577	-	-	356337.43	1277684.25	Картометрический метод	0.1	-
5578	-	-	356338.60	1277688.55	Картометрический метод	0.1	-
5579	-	-	356342.79	1277686.75	Картометрический метод	0.1	-
5580	-	-	356344.24	1277690.14	Картометрический метод	0.1	-
5581	-	-	356345.67	1277692.15	Картометрический метод	0.1	-
5582	-	-	356349.22	1277699.55	Картометрический метод	0.1	-
5583	-	-	356351.26	1277705.04	Картометрический метод	0.1	-
5584	-	-	356354.52	1277711.65	Картометрический метод	0.1	-
5585	-	-	356355.56	1277714.57	Картометрический метод	0.1	-
5586	-	-	356356.90	1277718.37	Картометрический метод	0.1	-
5587	-	-	356355.79	1277719.74	Картометрический метод	0.1	-
5588	-	-	356358.15	1277727.37	Картометрический метод	0.1	-
5589	-	-	356359.38	1277727.60	Картометрический метод	0.1	-
5590	-	-	356360.53	1277732.54	Картометрический метод	0.1	-
5591	-	-	356359.60	1277736.29	Картометрический метод	0.1	-
5592	-	-	356360.55	1277739.12	Картометрический метод	0.1	-

2. Сведения о характерных точках границ объекта							
Обозначение характерных точек границ	Существующие координаты, м		Измененные (уточненные) координаты, м		Метод определения координат характерной точки	Средняя квадратическая погрешность положения характерной точки (Mt), м	Описание обозначения точки на местности (при наличии)
	X	Y	X	Y			
1	2	3	4	5	6	7	8
5593	-	-	356362.70	1277740.57	Картометрический метод	0.1	-
5594	-	-	356367.99	1277756.47	Картометрический метод	0.1	-
5595	-	-	356369.36	1277761.75	Картометрический метод	0.1	-
5596	-	-	356371.03	1277771.72	Картометрический метод	0.1	-
5597	-	-	356373.40	1277783.18	Картометрический метод	0.1	-
5598	-	-	356373.45	1277785.89	Картометрический метод	0.1	-
5599	-	-	356373.02	1277790.34	Картометрический метод	0.1	-
5600	-	-	356372.96	1277790.66	Картометрический метод	0.1	-
5601	-	-	356371.86	1277792.45	Картометрический метод	0.1	-
5602	-	-	356369.87	1277793.09	Картометрический метод	0.1	-
5603	-	-	356365.17	1277792.87	Картометрический метод	0.1	-
5604	-	-	356358.66	1277793.96	Картометрический метод	0.1	-
5605	-	-	356353.17	1277794.80	Картометрический метод	0.1	-
5606	-	-	356344.49	1277794.04	Картометрический метод	0.1	-
5607	-	-	356337.60	1277794.31	Картометрический метод	0.1	-
5608	-	-	356335.72	1277794.21	Картометрический метод	0.1	-
5545	-	-	356333.44	1277790.89	Картометрический метод	0.1	-
5609	-	-	356368.29	1277692.91	Картометрический метод	0.1	-
5610	-	-	356369.15	1277695.61	Картометрический метод	0.1	-
5611	-	-	356370.99	1277695.03	Картометрический метод	0.1	-
5612	-	-	356372.23	1277698.98	Картометрический метод	0.1	-
5613	-	-	356366.23	1277700.88	Картометрический метод	0.1	-
5614	-	-	356367.24	1277703.43	Картометрический метод	0.1	-
5615	-	-	356357.29	1277707.33	Картометрический метод	0.1	-
5616	-	-	356354.45	1277700.68	Картометрический метод	0.1	-
5617	-	-	356348.32	1277687.57	Картометрический метод	0.1	-

2. Сведения о характерных точках границ объекта							
Обозначение характерных точек границ	Существующие координаты, м		Измененные (уточненные) координаты, м		Метод определения координат характерной точки	Средняя квадратическая погрешность положения характерной точки (Mt), м	Описание обозначения точки на местности (при наличии)
	X	Y	X	Y			
1	2	3	4	5	6	7	8
5618	-	-	356345.71	1277682.01	Картометрический метод	0.1	-
5619	-	-	356339.96	1277668.02	Картометрический метод	0.1	-
5620	-	-	356339.01	1277665.74	Картометрический метод	0.1	-
5621	-	-	356337.58	1277661.92	Картометрический метод	0.1	-
5622	-	-	356335.29	1277654.53	Картометрический метод	0.1	-
5623	-	-	356361.99	1277644.74	Картометрический метод	0.1	-
5624	-	-	356366.44	1277657.75	Картометрический метод	0.1	-
5625	-	-	356365.02	1277658.12	Картометрический метод	0.1	-
5626	-	-	356366.11	1277661.80	Картометрический метод	0.1	-
5627	-	-	356364.00	1277662.43	Картометрический метод	0.1	-
5628	-	-	356364.50	1277664.10	Картометрический метод	0.1	-
5629	-	-	356365.43	1277667.22	Картометрический метод	0.1	-
5630	-	-	356369.00	1277670.49	Картометрический метод	0.1	-
5631	-	-	356373.12	1277682.93	Картометрический метод	0.1	-
5632	-	-	356375.15	1277689.10	Картометрический метод	0.1	-
5609	-	-	356368.29	1277692.91	Картометрический метод	0.1	-
5633	-	-	356268.32	1277313.03	Картометрический метод	0.1	-
5634	-	-	356278.50	1277306.19	Картометрический метод	0.1	-
5635	-	-	356279.56	1277305.47	Картометрический метод	0.1	-
5636	-	-	356279.19	1277304.93	Картометрический метод	0.1	-
5637	-	-	356283.57	1277301.92	Картометрический метод	0.1	-
5638	-	-	356285.72	1277300.53	Картометрический метод	0.1	-
5639	-	-	356290.97	1277297.58	Картометрический метод	0.1	-
5640	-	-	356299.89	1277292.24	Картометрический метод	0.1	-
5641	-	-	356300.05	1277292.14	Картометрический метод	0.1	-
5642	-	-	356323.77	1277278.48	Картометрический метод	0.1	-

2. Сведения о характерных точках границ объекта							
Обозначение характерных точек границ	Существующие координаты, м		Измененные (уточненные) координаты, м		Метод определения координат характерной точки	Средняя квадратическая погрешность положения характерной точки (Mt), м	Описание обозначения точки на местности (при наличии)
	X	Y	X	Y			
1	2	3	4	5	6	7	8
5643	-	-	356325.74	1277281.58	Картометрический метод	0.1	-
5644	-	-	356335.16	1277296.45	Картометрический метод	0.1	-
5645	-	-	356355.02	1277299.86	Картометрический метод	0.1	-
5646	-	-	356356.43	1277302.93	Картометрический метод	0.1	-
5647	-	-	356356.75	1277308.35	Картометрический метод	0.1	-
5648	-	-	356356.82	1277308.93	Картометрический метод	0.1	-
5649	-	-	356357.49	1277309.92	Картометрический метод	0.1	-
5650	-	-	356359.57	1277308.38	Картометрический метод	0.1	-
5651	-	-	356362.22	1277311.97	Картометрический метод	0.1	-
5652	-	-	356366.30	1277317.17	Картометрический метод	0.1	-
5653	-	-	356371.72	1277324.07	Картометрический метод	0.1	-
5654	-	-	356376.05	1277320.33	Картометрический метод	0.1	-
5655	-	-	356380.52	1277325.13	Картометрический метод	0.1	-
5656	-	-	356394.07	1277316.43	Картометрический метод	0.1	-
5657	-	-	356394.51	1277317.26	Картометрический метод	0.1	-
5658	-	-	356395.82	1277319.67	Картометрический метод	0.1	-
5659	-	-	356397.37	1277322.19	Картометрический метод	0.1	-
5660	-	-	356400.56	1277327.23	Картометрический метод	0.1	-
5661	-	-	356402.68	1277331.06	Картометрический метод	0.1	-
5662	-	-	356402.79	1277332.20	Картометрический метод	0.1	-
5663	-	-	356401.80	1277334.58	Картометрический метод	0.1	-
5664	-	-	356399.16	1277340.04	Картометрический метод	0.1	-
5665	-	-	356397.22	1277345.67	Картометрический метод	0.1	-
5666	-	-	356396.62	1277346.25	Картометрический метод	0.1	-
5667	-	-	356394.69	1277346.87	Картометрический метод	0.1	-
5668	-	-	356394.01	1277347.28	Картометрический метод	0.1	-

2. Сведения о характерных точках границ объекта							
Обозначение характерных точек границ	Существующие координаты, м		Измененные (уточненные) координаты, м		Метод определения координат характерной точки	Средняя квадратическая погрешность положения характерной точки (Mt), м	Описание обозначения точки на местности (при наличии)
	X	Y	X	Y			
1	2	3	4	5	6	7	8
5669	-	-	356393.88	1277347.60	Картометрический метод	0.1	-
5670	-	-	356393.96	1277348.75	Картометрический метод	0.1	-
5671	-	-	356394.93	1277351.12	Картометрический метод	0.1	-
5672	-	-	356399.10	1277357.63	Картометрический метод	0.1	-
5673	-	-	356401.45	1277360.80	Картометрический метод	0.1	-
5674	-	-	356403.54	1277363.06	Картометрический метод	0.1	-
5675	-	-	356404.79	1277363.97	Картометрический метод	0.1	-
5676	-	-	356405.57	1277364.13	Картометрический метод	0.1	-
5677	-	-	356407.25	1277363.59	Картометрический метод	0.1	-
5678	-	-	356408.49	1277363.44	Картометрический метод	0.1	-
5679	-	-	356410.93	1277364.36	Картометрический метод	0.1	-
5680	-	-	356412.01	1277365.20	Картометрический метод	0.1	-
5681	-	-	356412.52	1277365.87	Картометрический метод	0.1	-
5682	-	-	356413.19	1277367.34	Картометрический метод	0.1	-
5683	-	-	356413.77	1277368.37	Картометрический метод	0.1	-
5684	-	-	356416.59	1277371.70	Картометрический метод	0.1	-
5685	-	-	356418.33	1277372.93	Картометрический метод	0.1	-
5686	-	-	356385.78	1277392.98	Картометрический метод	0.1	-
5687	-	-	356379.13	1277397.28	Картометрический метод	0.1	-
5688	-	-	356370.30	1277403.00	Картометрический метод	0.1	-
5689	-	-	356367.51	1277404.61	Картометрический метод	0.1	-
5690	-	-	356365.18	1277405.95	Картометрический метод	0.1	-
5691	-	-	356362.74	1277405.70	Картометрический метод	0.1	-
5692	-	-	356345.91	1277419.17	Картометрический метод	0.1	-
5693	-	-	356328.20	1277395.64	Картометрический метод	0.1	-
5694	-	-	356345.94	1277381.32	Картометрический метод	0.1	-

2. Сведения о характерных точках границ объекта							
Обозначение характерных точек границ	Существующие координаты, м		Измененные (уточненные) координаты, м		Метод определения координат характерной точки	Средняя квадратическая погрешность положения характерной точки (Mt), м	Описание обозначения точки на местности (при наличии)
	X	Y	X	Y			
1	2	3	4	5	6	7	8
5695	-	-	356344.40	1277379.45	Картометрический метод	0.1	-
5696	-	-	356357.90	1277369.12	Картометрический метод	0.1	-
5697	-	-	356365.50	1277363.30	Картометрический метод	0.1	-
5698	-	-	356365.52	1277363.29	Картометрический метод	0.1	-
5699	-	-	356347.36	1277338.57	Картометрический метод	0.1	-
5700	-	-	356341.48	1277343.75	Картометрический метод	0.1	-
5701	-	-	356339.96	1277344.67	Картометрический метод	0.1	-
5702	-	-	356335.74	1277338.90	Картометрический метод	0.1	-
5703	-	-	356330.08	1277332.66	Картометрический метод	0.1	-
5704	-	-	356328.73	1277332.58	Картометрический метод	0.1	-
5705	-	-	356326.10	1277334.66	Картометрический метод	0.1	-
5706	-	-	356318.72	1277325.77	Картометрический метод	0.1	-
5707	-	-	356321.05	1277323.90	Картометрический метод	0.1	-
5708	-	-	356321.75	1277324.77	Картометрический метод	0.1	-
5709	-	-	356324.93	1277322.19	Картометрический метод	0.1	-
5710	-	-	356320.75	1277317.01	Картометрический метод	0.1	-
5711	-	-	356322.37	1277315.70	Картометрический метод	0.1	-
5712	-	-	356320.19	1277313.01	Картометрический метод	0.1	-
5713	-	-	356316.11	1277316.31	Картометрический метод	0.1	-
5714	-	-	356315.45	1277315.56	Картометрический метод	0.1	-
5715	-	-	356316.64	1277314.61	Картометрический метод	0.1	-
5716	-	-	356314.71	1277312.16	Картометрический метод	0.1	-
5717	-	-	356316.54	1277310.71	Картометрический метод	0.1	-
5718	-	-	356316.07	1277310.15	Картометрический метод	0.1	-
5719	-	-	356314.16	1277307.71	Картометрический метод	0.1	-
5720	-	-	356313.69	1277308.08	Картометрический метод	0.1	-

2. Сведения о характерных точках границ объекта							
Обозначение характерных точек границ	Существующие координаты, м		Измененные (уточненные) координаты, м		Метод определения координат характерной точки	Средняя квадратическая погрешность положения характерной точки (Mt), м	Описание обозначения точки на местности (при наличии)
	X	Y	X	Y			
1	2	3	4	5	6	7	8
5721	-	-	356312.19	1277306.25	Картометрический метод	0.1	-
5722	-	-	356310.88	1277307.51	Картометрический метод	0.1	-
5723	-	-	356306.26	1277311.25	Картометрический метод	0.1	-
5724	-	-	356295.10	1277319.69	Картометрический метод	0.1	-
5725	-	-	356289.85	1277323.97	Картометрический метод	0.1	-
5726	-	-	356289.63	1277324.15	Картометрический метод	0.1	-
5727	-	-	356278.98	1277331.45	Картометрический метод	0.1	-
5728	-	-	356267.45	1277314.27	Картометрический метод	0.1	-
5633	-	-	356268.32	1277313.03	Картометрический метод	0.1	-
5729	-	-	356334.83	1277566.95	Картометрический метод	0.1	-
5730	-	-	356325.09	1277554.55	Картометрический метод	0.1	-
5731	-	-	356322.37	1277551.26	Картометрический метод	0.1	-
5732	-	-	356320.09	1277548.06	Картометрический метод	0.1	-
5733	-	-	356301.59	1277529.36	Картометрический метод	0.1	-
5734	-	-	356287.59	1277523.58	Картометрический метод	0.1	-
5735	-	-	356289.36	1277518.24	Картометрический метод	0.1	-
5736	-	-	356303.02	1277509.19	Картометрический метод	0.1	-
5737	-	-	356306.25	1277508.14	Картометрический метод	0.1	-
5738	-	-	356307.00	1277507.70	Картометрический метод	0.1	-
5739	-	-	356313.15	1277505.14	Картометрический метод	0.1	-
5740	-	-	356316.33	1277504.43	Картометрический метод	0.1	-
5741	-	-	356324.67	1277502.15	Картометрический метод	0.1	-
5742	-	-	356332.17	1277500.21	Картометрический метод	0.1	-
5743	-	-	356331.86	1277499.40	Картометрический метод	0.1	-
5744	-	-	356338.03	1277497.02	Картометрический метод	0.1	-
5745	-	-	356338.81	1277499.06	Картометрический метод	0.1	-

2. Сведения о характерных точках границ объекта							
Обозначение характерных точек границ	Существующие координаты, м		Измененные (уточненные) координаты, м		Метод определения координат характерной точки	Средняя квадратическая погрешность положения характерной точки (Mt), м	Описание обозначения точки на местности (при наличии)
	X	Y	X	Y			
1	2	3	4	5	6	7	8
5746	-	-	356340.58	1277498.76	Картометрический метод	0.1	-
5747	-	-	356346.35	1277498.97	Картометрический метод	0.1	-
5748	-	-	356348.05	1277500.05	Картометрический метод	0.1	-
5749	-	-	356350.38	1277504.53	Картометрический метод	0.1	-
5750	-	-	356352.92	1277502.61	Картометрический метод	0.1	-
5751	-	-	356352.69	1277502.07	Картометрический метод	0.1	-
5752	-	-	356358.55	1277499.53	Картометрический метод	0.1	-
5753	-	-	356360.41	1277503.84	Картометрический метод	0.1	-
5754	-	-	356359.51	1277504.23	Картометрический метод	0.1	-
5755	-	-	356361.80	1277506.78	Картометрический метод	0.1	-
5756	-	-	356359.91	1277508.47	Картометрический метод	0.1	-
5757	-	-	356357.66	1277505.99	Картометрический метод	0.1	-
5758	-	-	356359.65	1277509.86	Картометрический метод	0.1	-
5759	-	-	356361.99	1277508.63	Картометрический метод	0.1	-
5760	-	-	356364.74	1277506.90	Картометрический метод	0.1	-
5761	-	-	356373.40	1277520.16	Картометрический метод	0.1	-
5762	-	-	356375.84	1277527.20	Картометрический метод	0.1	-
5763	-	-	356380.68	1277533.84	Картометрический метод	0.1	-
5764	-	-	356384.61	1277536.79	Картометрический метод	0.1	-
5765	-	-	356396.73	1277527.75	Картометрический метод	0.1	-
5766	-	-	356394.83	1277525.34	Картометрический метод	0.1	-
5767	-	-	356398.62	1277522.33	Картометрический метод	0.1	-
5768	-	-	356403.76	1277530.96	Картометрический метод	0.1	-
5769	-	-	356415.64	1277528.08	Картометрический метод	0.1	-
5770	-	-	356416.97	1277530.23	Картометрический метод	0.1	-
5771	-	-	356418.49	1277533.32	Картометрический метод	0.1	-

2. Сведения о характерных точках границ объекта							
Обозначение характерных точек границ	Существующие координаты, м		Измененные (уточненные) координаты, м		Метод определения координат характерной точки	Средняя квадратическая погрешность положения характерной точки (Mt), м	Описание обозначения точки на местности (при наличии)
	X	Y	X	Y			
1	2	3	4	5	6	7	8
5772	-	-	356418.88	1277535.58	Картометрический метод	0.1	-
5773	-	-	356421.71	1277539.21	Картометрический метод	0.1	-
5774	-	-	356426.07	1277546.37	Картометрический метод	0.1	-
5775	-	-	356425.61	1277546.62	Картометрический метод	0.1	-
5776	-	-	356421.23	1277549.56	Картометрический метод	0.1	-
5777	-	-	356419.36	1277550.51	Картометрический метод	0.1	-
5778	-	-	356417.22	1277546.62	Картометрический метод	0.1	-
5779	-	-	356414.28	1277547.89	Картометрический метод	0.1	-
5780	-	-	356414.39	1277548.16	Картометрический метод	0.1	-
5781	-	-	356410.71	1277549.76	Картометрический метод	0.1	-
5782	-	-	356409.67	1277547.37	Картометрический метод	0.1	-
5783	-	-	356409.33	1277547.46	Картометрический метод	0.1	-
5784	-	-	356409.71	1277549.39	Картометрический метод	0.1	-
5785	-	-	356408.55	1277549.62	Картометрический метод	0.1	-
5786	-	-	356408.99	1277551.84	Картометрический метод	0.1	-
5787	-	-	356405.46	1277552.54	Картометрический метод	0.1	-
5788	-	-	356405.32	1277554.93	Картометрический метод	0.1	-
5789	-	-	356402.54	1277556.37	Картометрический метод	0.1	-
5790	-	-	356403.29	1277557.92	Картометрический метод	0.1	-
5791	-	-	356396.97	1277560.94	Картометрический метод	0.1	-
5792	-	-	356391.29	1277564.63	Картометрический метод	0.1	-
5793	-	-	356391.05	1277564.79	Картометрический метод	0.1	-
5794	-	-	356383.79	1277569.97	Картометрический метод	0.1	-
5795	-	-	356372.93	1277576.66	Картометрический метод	0.1	-
5796	-	-	356362.52	1277581.32	Картометрический метод	0.1	-
5797	-	-	356349.38	1277589.02	Картометрический метод	0.1	-

2. Сведения о характерных точках границ объекта							
Обозначение характерных точек границ	Существующие координаты, м		Измененные (уточненные) координаты, м		Метод определения координат характерной точки	Средняя квадратическая погрешность положения характерной точки (Mt), м	Описание обозначения точки на местности (при наличии)
	X	Y	X	Y			
1	2	3	4	5	6	7	8
5798	-	-	356337.15	1277570.14	Картометрический метод	0.1	-
5729	-	-	356334.83	1277566.95	Картометрический метод	0.1	-
5799	-	-	356353.71	1277578.31	Картометрический метод	0.1	-
5800	-	-	356354.82	1277578.78	Картометрический метод	0.1	-
5801	-	-	356355.78	1277578.39	Картометрический метод	0.1	-
5802	-	-	356356.66	1277577.43	Картометрический метод	0.1	-
5803	-	-	356356.89	1277575.84	Картометрический метод	0.1	-
5804	-	-	356356.58	1277574.40	Картометрический метод	0.1	-
5805	-	-	356355.70	1277572.97	Картометрический метод	0.1	-
5806	-	-	356354.90	1277572.01	Картометрический метод	0.1	-
5807	-	-	356353.95	1277571.46	Картометрический метод	0.1	-
5808	-	-	356353.15	1277571.06	Картометрический метод	0.1	-
5809	-	-	356352.19	1277571.30	Картометрический метод	0.1	-
5810	-	-	356351.24	1277572.17	Картометрический метод	0.1	-
5811	-	-	356351.08	1277573.45	Картометрический метод	0.1	-
5812	-	-	356351.56	1277575.28	Картометрический метод	0.1	-
5813	-	-	356352.83	1277577.35	Картометрический метод	0.1	-
5799	-	-	356353.71	1277578.31	Картометрический метод	0.1	-
5814	-	-	356408.46	1277773.61	Картометрический метод	0.1	-
5815	-	-	356412.25	1277772.06	Картометрический метод	0.1	-
5816	-	-	356416.36	1277768.39	Картометрический метод	0.1	-
5817	-	-	356421.20	1277762.01	Картометрический метод	0.1	-
5818	-	-	356427.07	1277779.80	Картометрический метод	0.1	-
5819	-	-	356426.05	1277782.11	Картометрический метод	0.1	-
5820	-	-	356415.99	1277794.53	Картометрический метод	0.1	-
5821	-	-	356413.42	1277801.03	Картометрический метод	0.1	-

2. Сведения о характерных точках границ объекта							
Обозначение характерных точек границ	Существующие координаты, м		Измененные (уточненные) координаты, м		Метод определения координат характерной точки	Средняя квадратическая погрешность положения характерной точки (Mt), м	Описание обозначения точки на местности (при наличии)
	X	Y	X	Y			
1	2	3	4	5	6	7	8
5822	-	-	356412.83	1277806.16	Картометрический метод	0.1	-
5823	-	-	356414.60	1277812.07	Картометрический метод	0.1	-
5824	-	-	356418.55	1277817.39	Картометрический метод	0.1	-
5825	-	-	356422.89	1277820.74	Картометрический метод	0.1	-
5826	-	-	356424.66	1277825.67	Картометрический метод	0.1	-
5827	-	-	356425.24	1277830.41	Картометрический метод	0.1	-
5828	-	-	356425.73	1277834.37	Картометрический метод	0.1	-
5829	-	-	356410.50	1277847.57	Картометрический метод	0.1	-
5830	-	-	356429.47	1277875.60	Картометрический метод	0.1	-
5831	-	-	356436.80	1277888.22	Картометрический метод	0.1	-
5832	-	-	356445.13	1277910.61	Картометрический метод	0.1	-
5833	-	-	356429.82	1277916.74	Картометрический метод	0.1	-
5834	-	-	356427.04	1277909.19	Картометрический метод	0.1	-
5835	-	-	356423.19	1277893.51	Картометрический метод	0.1	-
5836	-	-	356419.18	1277880.39	Картометрический метод	0.1	-
5837	-	-	356413.37	1277865.17	Картометрический метод	0.1	-
5838	-	-	356409.15	1277857.93	Картометрический метод	0.1	-
5839	-	-	356399.51	1277847.90	Картометрический метод	0.1	-
5840	-	-	356390.25	1277838.09	Картометрический метод	0.1	-
5841	-	-	356386.31	1277832.74	Картометрический метод	0.1	-
5842	-	-	356383.60	1277825.71	Картометрический метод	0.1	-
5843	-	-	356382.17	1277818.40	Картометрический метод	0.1	-
5844	-	-	356381.30	1277807.81	Картометрический метод	0.1	-
5845	-	-	356380.17	1277800.97	Картометрический метод	0.1	-
5846	-	-	356375.37	1277793.60	Картометрический метод	0.1	-
5847	-	-	356374.90	1277791.67	Картометрический метод	0.1	-

2. Сведения о характерных точках границ объекта							
Обозначение характерных точек границ	Существующие координаты, м		Измененные (уточненные) координаты, м		Метод определения координат характерной точки	Средняя квадратическая погрешность положения характерной точки (Mt), м	Описание обозначения точки на местности (при наличии)
	X	Y	X	Y			
1	2	3	4	5	6	7	8
5848	-	-	356375.45	1277785.97	Картометрический метод	0.1	-
5849	-	-	356375.39	1277782.62	Картометрический метод	0.1	-
5850	-	-	356378.96	1277781.62	Картометрический метод	0.1	-
5851	-	-	356376.99	1277774.63	Картометрический метод	0.1	-
5852	-	-	356374.50	1277764.76	Картометрический метод	0.1	-
5853	-	-	356371.01	1277751.00	Картометрический метод	0.1	-
5854	-	-	356369.35	1277746.06	Картометрический метод	0.1	-
5855	-	-	356367.57	1277741.25	Картометрический метод	0.1	-
5856	-	-	356363.95	1277728.44	Картометрический метод	0.1	-
5857	-	-	356362.63	1277721.91	Картометрический метод	0.1	-
5858	-	-	356362.19	1277718.24	Картометрический метод	0.1	-
5859	-	-	356362.52	1277715.80	Картометрический метод	0.1	-
5860	-	-	356363.35	1277713.16	Картометрический метод	0.1	-
5861	-	-	356366.82	1277710.42	Картометрический метод	0.1	-
5862	-	-	356373.45	1277707.09	Картометрический метод	0.1	-
5863	-	-	356379.63	1277704.20	Картометрический метод	0.1	-
5864	-	-	356376.76	1277695.89	Картометрический метод	0.1	-
5865	-	-	356376.76	1277693.00	Картометрический метод	0.1	-
5866	-	-	356377.54	1277691.45	Картометрический метод	0.1	-
5867	-	-	356379.06	1277690.04	Картометрический метод	0.1	-
5868	-	-	356383.43	1277688.08	Картометрический метод	0.1	-
5869	-	-	356385.90	1277686.59	Картометрический метод	0.1	-
5870	-	-	356370.47	1277642.71	Картометрический метод	0.1	-
5871	-	-	356399.98	1277632.47	Картометрический метод	0.1	-
5872	-	-	356428.57	1277624.04	Картометрический метод	0.1	-
5873	-	-	356431.66	1277633.66	Картометрический метод	0.1	-

2. Сведения о характерных точках границ объекта							
Обозначение характерных точек границ	Существующие координаты, м		Измененные (уточненные) координаты, м		Метод определения координат характерной точки	Средняя квадратическая погрешность положения характерной точки (Mt), м	Описание обозначения точки на местности (при наличии)
	X	Y	X	Y			
1	2	3	4	5	6	7	8
5874	-	-	356436.23	1277632.09	Картометрический метод	0.1	-
5875	-	-	356437.98	1277637.15	Картометрический метод	0.1	-
5876	-	-	356438.12	1277637.95	Картометрический метод	0.1	-
5877	-	-	356440.30	1277647.80	Картометрический метод	0.1	-
5878	-	-	356441.34	1277647.52	Картометрический метод	0.1	-
5879	-	-	356445.26	1277661.74	Картометрический метод	0.1	-
5880	-	-	356444.87	1277661.84	Картометрический метод	0.1	-
5881	-	-	356447.18	1277667.07	Картометрический метод	0.1	-
5882	-	-	356451.97	1277677.99	Картометрический метод	0.1	-
5883	-	-	356448.41	1277681.55	Картометрический метод	0.1	-
5884	-	-	356436.18	1277685.33	Картометрический метод	0.1	-
5885	-	-	356437.39	1277691.23	Картометрический метод	0.1	-
5886	-	-	356437.50	1277695.78	Картометрический метод	0.1	-
5887	-	-	356436.72	1277698.34	Картометрический метод	0.1	-
5888	-	-	356432.60	1277702.90	Картометрический метод	0.1	-
5889	-	-	356426.38	1277707.13	Картометрический метод	0.1	-
5890	-	-	356422.15	1277709.79	Картометрический метод	0.1	-
5891	-	-	356420.03	1277712.35	Картометрический метод	0.1	-
5892	-	-	356419.37	1277714.35	Картометрический метод	0.1	-
5893	-	-	356419.59	1277717.36	Картометрический метод	0.1	-
5894	-	-	356421.81	1277727.58	Картометрический метод	0.1	-
5895	-	-	356421.46	1277734.08	Картометрический метод	0.1	-
5896	-	-	356419.36	1277737.59	Картометрический метод	0.1	-
5897	-	-	356419.37	1277741.04	Картометрический метод	0.1	-
5898	-	-	356415.92	1277742.93	Картометрический метод	0.1	-
5899	-	-	356411.97	1277743.56	Картометрический метод	0.1	-

2. Сведения о характерных точках границ объекта							
Обозначение характерных точек границ	Существующие координаты, м		Измененные (уточненные) координаты, м		Метод определения координат характерной точки	Средняя квадратическая погрешность положения характерной точки (Mt), м	Описание обозначения точки на местности (при наличии)
	X	Y	X	Y			
1	2	3	4	5	6	7	8
5900	-	-	356412.55	1277755.63	Картометрический метод	0.1	-
5901	-	-	356403.98	1277774.93	Картометрический метод	0.1	-
5814	-	-	356408.46	1277773.61	Картометрический метод	0.1	-
5902	-	-	356243.20	1272526.23	Картометрический метод	0.1	-
5903	-	-	356244.78	1272521.53	Картометрический метод	0.1	-
5904	-	-	356249.38	1272502.70	Картометрический метод	0.1	-
5905	-	-	356250.48	1272498.19	Картометрический метод	0.1	-
5906	-	-	356251.37	1272495.16	Картометрический метод	0.1	-
5907	-	-	356252.43	1272490.03	Картометрический метод	0.1	-
5908	-	-	356256.57	1272475.43	Картометрический метод	0.1	-
5909	-	-	356257.81	1272471.09	Картометрический метод	0.1	-
5910	-	-	356261.33	1272458.62	Картометрический метод	0.1	-
5911	-	-	356266.46	1272442.98	Картометрический метод	0.1	-
5912	-	-	356268.68	1272433.47	Картометрический метод	0.1	-
5913	-	-	356271.94	1272420.60	Картометрический метод	0.1	-
5914	-	-	356272.44	1272418.93	Картометрический метод	0.1	-
5915	-	-	356274.65	1272411.30	Картометрический метод	0.1	-
5916	-	-	356276.19	1272405.51	Картометрический метод	0.1	-
5917	-	-	356279.93	1272392.91	Картометрический метод	0.1	-
5918	-	-	356283.98	1272377.99	Картометрический метод	0.1	-
5919	-	-	356287.55	1272364.38	Картометрический метод	0.1	-
5920	-	-	356295.98	1272336.35	Картометрический метод	0.1	-
5921	-	-	356294.92	1272336.05	Картометрический метод	0.1	-
5922	-	-	356297.59	1272326.53	Картометрический метод	0.1	-
5923	-	-	356306.78	1272329.22	Картометрический метод	0.1	-
5924	-	-	356311.75	1272313.98	Картометрический метод	0.1	-

2. Сведения о характерных точках границ объекта							
Обозначение характерных точек границ	Существующие координаты, м		Измененные (уточненные) координаты, м		Метод определения координат характерной точки	Средняя квадратическая погрешность положения характерной точки (Mt), м	Описание обозначения точки на местности (при наличии)
	X	Y	X	Y			
1	2	3	4	5	6	7	8
5925	-	-	356318.13	1272295.32	Картометрический метод	0.1	-
5926	-	-	356323.41	1272276.66	Картометрический метод	0.1	-
5927	-	-	356317.24	1272261.45	Картометрический метод	0.1	-
5928	-	-	356311.43	1272260.09	Картометрический метод	0.1	-
5929	-	-	356315.73	1272244.81	Картометрический метод	0.1	-
5930	-	-	356322.42	1272221.50	Картометрический метод	0.1	-
5931	-	-	356323.61	1272219.86	Картометрический метод	0.1	-
5932	-	-	356325.61	1272219.37	Картометрический метод	0.1	-
5933	-	-	356330.08	1272219.81	Картометрический метод	0.1	-
5934	-	-	356343.73	1272221.22	Картометрический метод	0.1	-
5935	-	-	356347.56	1272221.72	Картометрический метод	0.1	-
5936	-	-	356356.60	1272223.91	Картометрический метод	0.1	-
5937	-	-	356365.11	1272226.32	Картометрический метод	0.1	-
5938	-	-	356369.16	1272227.48	Картометрический метод	0.1	-
5939	-	-	356378.14	1272229.97	Картометрический метод	0.1	-
5940	-	-	356383.62	1272232.03	Картометрический метод	0.1	-
5941	-	-	356392.07	1272242.35	Картометрический метод	0.1	-
5942	-	-	356416.97	1272273.25	Картометрический метод	0.1	-
5943	-	-	356422.48	1272278.74	Картометрический метод	0.1	-
5944	-	-	356423.89	1272280.08	Картометрический метод	0.1	-
5945	-	-	356433.79	1272289.41	Картометрический метод	0.1	-
5946	-	-	356445.99	1272300.77	Картометрический метод	0.1	-
5947	-	-	356450.00	1272305.72	Картометрический метод	0.1	-
5948	-	-	356451.80	1272310.25	Картометрический метод	0.1	-
5949	-	-	356453.08	1272316.76	Картометрический метод	0.1	-
5950	-	-	356453.36	1272319.63	Картометрический метод	0.1	-

2. Сведения о характерных точках границ объекта							
Обозначение характерных точек границ	Существующие координаты, м		Измененные (уточненные) координаты, м		Метод определения координат характерной точки	Средняя квадратическая погрешность положения характерной точки (Mt), м	Описание обозначения точки на местности (при наличии)
	X	Y	X	Y			
1	2	3	4	5	6	7	8
5951	-	-	356453.01	1272324.44	Картометрический метод	0.1	-
5952	-	-	356448.84	1272341.03	Картометрический метод	0.1	-
5953	-	-	356437.90	1272381.57	Картометрический метод	0.1	-
5954	-	-	356419.07	1272451.44	Картометрический метод	0.1	-
5955	-	-	356415.16	1272466.42	Картометрический метод	0.1	-
5956	-	-	356410.69	1272483.68	Картометрический метод	0.1	-
5957	-	-	356402.68	1272515.67	Картометрический метод	0.1	-
5958	-	-	356400.24	1272525.31	Картометрический метод	0.1	-
5959	-	-	356397.08	1272534.95	Картометрический метод	0.1	-
5960	-	-	356393.66	1272541.02	Картометрический метод	0.1	-
5961	-	-	356389.11	1272546.36	Картометрический метод	0.1	-
5962	-	-	356380.85	1272554.13	Картометрический метод	0.1	-
5963	-	-	356372.43	1272560.19	Картометрический метод	0.1	-
5964	-	-	356371.17	1272560.71	Картометрический метод	0.1	-
5965	-	-	356369.79	1272560.62	Картометрический метод	0.1	-
5966	-	-	356323.07	1272545.68	Картометрический метод	0.1	-
5902	-	-	356243.20	1272526.23	Картометрический метод	0.1	-
5967	-	-	356388.23	1277471.18	Картометрический метод	0.1	-
5968	-	-	356385.77	1277467.75	Картометрический метод	0.1	-
5969	-	-	356383.22	1277463.35	Картометрический метод	0.1	-
5970	-	-	356386.47	1277460.62	Картометрический метод	0.1	-
5971	-	-	356396.66	1277452.44	Картометрический метод	0.1	-
5972	-	-	356394.21	1277449.46	Картометрический метод	0.1	-
5973	-	-	356398.54	1277445.89	Картометрический метод	0.1	-
5974	-	-	356405.98	1277439.37	Картометрический метод	0.1	-
5975	-	-	356403.72	1277435.65	Картометрический метод	0.1	-

2. Сведения о характерных точках границ объекта							
Обозначение характерных точек границ	Существующие координаты, м		Измененные (уточненные) координаты, м		Метод определения координат характерной точки	Средняя квадратическая погрешность положения характерной точки (Mt), м	Описание обозначения точки на местности (при наличии)
	X	Y	X	Y			
1	2	3	4	5	6	7	8
5976	-	-	356402.02	1277433.28	Картометрический метод	0.1	-
5977	-	-	356399.21	1277431.22	Картометрический метод	0.1	-
5978	-	-	356402.69	1277428.30	Картометрический метод	0.1	-
5979	-	-	356409.26	1277423.42	Картометрический метод	0.1	-
5980	-	-	356412.28	1277421.37	Картометрический метод	0.1	-
5981	-	-	356419.02	1277416.59	Картометрический метод	0.1	-
5982	-	-	356421.13	1277415.09	Картометрический метод	0.1	-
5983	-	-	356423.11	1277417.54	Картометрический метод	0.1	-
5984	-	-	356445.56	1277399.98	Картометрический метод	0.1	-
5985	-	-	356457.77	1277416.59	Картометрический метод	0.1	-
5986	-	-	356466.08	1277427.83	Картометрический метод	0.1	-
5987	-	-	356434.59	1277456.58	Картометрический метод	0.1	-
5988	-	-	356432.01	1277458.94	Картометрический метод	0.1	-
5989	-	-	356429.09	1277461.58	Картометрический метод	0.1	-
5990	-	-	356399.14	1277485.86	Картометрический метод	0.1	-
5967	-	-	356388.23	1277471.18	Картометрический метод	0.1	-
5991	-	-	356353.26	1277797.42	Картометрический метод	0.1	-
5992	-	-	356356.16	1277796.97	Картометрический метод	0.1	-
5993	-	-	356359.07	1277796.52	Картометрический метод	0.1	-
5994	-	-	356365.32	1277795.48	Картометрический метод	0.1	-
5995	-	-	356369.00	1277795.65	Картометрический метод	0.1	-
5996	-	-	356372.86	1277796.91	Картометрический метод	0.1	-
5997	-	-	356375.59	1277798.71	Картометрический метод	0.1	-
5998	-	-	356377.70	1277801.93	Картометрический метод	0.1	-
5999	-	-	356378.71	1277808.13	Картометрический метод	0.1	-
6000	-	-	356379.60	1277818.76	Картометрический метод	0.1	-

2. Сведения о характерных точках границ объекта							
Обозначение характерных точек границ	Существующие координаты, м		Измененные (уточненные) координаты, м		Метод определения координат характерной точки	Средняя квадратическая погрешность положения характерной точки (Mt), м	Описание обозначения точки на местности (при наличии)
	X	Y	X	Y			
1	2	3	4	5	6	7	8
6001	-	-	356381.09	1277826.43	Картометрический метод	0.1	-
6002	-	-	356384.01	1277834.00	Картометрический метод	0.1	-
6003	-	-	356388.25	1277839.75	Картометрический метод	0.1	-
6004	-	-	356397.62	1277849.70	Картометрический метод	0.1	-
6005	-	-	356407.06	1277859.51	Картометрический метод	0.1	-
6006	-	-	356411.02	1277866.29	Картометрический метод	0.1	-
6007	-	-	356416.71	1277881.23	Картометрический метод	0.1	-
6008	-	-	356420.68	1277894.20	Картометрический метод	0.1	-
6009	-	-	356424.55	1277909.95	Картометрический метод	0.1	-
6010	-	-	356427.43	1277917.76	Картометрический метод	0.1	-
6011	-	-	356430.53	1277924.26	Картометрический метод	0.1	-
6012	-	-	356434.84	1277929.89	Картометрический метод	0.1	-
6013	-	-	356441.97	1277937.11	Картометрический метод	0.1	-
6014	-	-	356450.59	1277947.34	Картометрический метод	0.1	-
6015	-	-	356455.26	1277955.45	Картометрический метод	0.1	-
6016	-	-	356458.54	1277963.16	Картометрический метод	0.1	-
6017	-	-	356464.51	1277977.06	Картометрический метод	0.1	-
6018	-	-	356468.78	1277984.34	Картометрический метод	0.1	-
6019	-	-	356465.72	1277984.02	Картометрический метод	0.1	-
6020	-	-	356442.20	1277973.43	Картометрический метод	0.1	-
6021	-	-	356430.76	1277961.32	Картометрический метод	0.1	-
6022	-	-	356420.99	1277937.17	Картометрический метод	0.1	-
6023	-	-	356405.07	1277901.29	Картометрический метод	0.1	-
6024	-	-	356396.27	1277868.04	Картометрический метод	0.1	-
6025	-	-	356395.28	1277860.74	Картометрический метод	0.1	-
6026	-	-	356392.92	1277857.39	Картометрический метод	0.1	-

2. Сведения о характерных точках границ объекта							
Обозначение характерных точек границ	Существующие координаты, м		Измененные (уточненные) координаты, м		Метод определения координат характерной точки	Средняя квадратическая погрешность положения характерной точки (Mt), м	Описание обозначения точки на местности (при наличии)
	X	Y	X	Y			
1	2	3	4	5	6	7	8
6027	-	-	356389.17	1277855.42	Картометрический метод	0.1	-
6028	-	-	356384.24	1277856.41	Картометрический метод	0.1	-
6029	-	-	356378.92	1277859.76	Картометрический метод	0.1	-
6030	-	-	356370.40	1277863.49	Картометрический метод	0.1	-
6031	-	-	356359.60	1277868.23	Картометрический метод	0.1	-
6032	-	-	356328.25	1277879.27	Картометрический метод	0.1	-
6033	-	-	356325.99	1277879.15	Картометрический метод	0.1	-
6034	-	-	356322.98	1277865.44	Картометрический метод	0.1	-
6035	-	-	356321.44	1277859.03	Картометрический метод	0.1	-
6036	-	-	356320.62	1277855.56	Картометрический метод	0.1	-
6037	-	-	356312.08	1277819.84	Картометрический метод	0.1	-
6038	-	-	356313.99	1277819.98	Картометрический метод	0.1	-
6039	-	-	356316.14	1277820.31	Картометрический метод	0.1	-
6040	-	-	356317.51	1277822.01	Картометрический метод	0.1	-
6041	-	-	356317.94	1277823.38	Картометрический метод	0.1	-
6042	-	-	356326.34	1277821.12	Картометрический метод	0.1	-
6043	-	-	356332.98	1277818.92	Картометрический метод	0.1	-
6044	-	-	356329.57	1277807.05	Картометрический метод	0.1	-
6045	-	-	356332.98	1277800.91	Картометрический метод	0.1	-
6046	-	-	356334.03	1277798.34	Картометрический метод	0.1	-
6047	-	-	356337.67	1277796.91	Картометрический метод	0.1	-
6048	-	-	356344.42	1277796.64	Картометрический метод	0.1	-
5991	-	-	356353.26	1277797.42	Картометрический метод	0.1	-
6049	-	-	356464.10	1277487.88	Картометрический метод	0.1	-
6050	-	-	356460.81	1277489.64	Картометрический метод	0.1	-
6051	-	-	356459.49	1277490.52	Картометрический метод	0.1	-

2. Сведения о характерных точках границ объекта							
Обозначение характерных точек границ	Существующие координаты, м		Измененные (уточненные) координаты, м		Метод определения координат характерной точки	Средняя квадратическая погрешность положения характерной точки (Mt), м	Описание обозначения точки на местности (при наличии)
	X	Y	X	Y			
1	2	3	4	5	6	7	8
6052	-	-	356458.83	1277494.47	Картометрический метод	0.1	-
6053	-	-	356458.39	1277496.89	Картометрический метод	0.1	-
6054	-	-	356456.19	1277500.19	Картометрический метод	0.1	-
6055	-	-	356455.97	1277504.80	Картометрический метод	0.1	-
6056	-	-	356457.51	1277507.22	Картометрический метод	0.1	-
6057	-	-	356459.71	1277507.65	Картометрический метод	0.1	-
6058	-	-	356461.90	1277506.12	Картометрический метод	0.1	-
6059	-	-	356463.44	1277505.90	Картометрический метод	0.1	-
6060	-	-	356464.32	1277507.00	Картометрический метод	0.1	-
6061	-	-	356466.30	1277510.51	Картометрический метод	0.1	-
6062	-	-	356466.74	1277513.15	Картометрический метод	0.1	-
6063	-	-	356466.74	1277515.12	Картометрический метод	0.1	-
6064	-	-	356466.08	1277518.86	Картометрический метод	0.1	-
6065	-	-	356465.42	1277522.81	Картометрический метод	0.1	-
6066	-	-	356466.48	1277525.95	Картометрический метод	0.1	-
6067	-	-	356468.21	1277529.56	Картометрический метод	0.1	-
6068	-	-	356463.18	1277531.97	Картометрический метод	0.1	-
6069	-	-	356461.97	1277529.45	Картометрический метод	0.1	-
6070	-	-	356459.76	1277529.55	Картометрический метод	0.1	-
6071	-	-	356442.95	1277539.99	Картометрический метод	0.1	-
6072	-	-	356439.37	1277538.89	Картометрический метод	0.1	-
6073	-	-	356435.49	1277535.31	Картометрический метод	0.1	-
6074	-	-	356431.31	1277531.24	Картометрический метод	0.1	-
6075	-	-	356424.54	1277522.48	Картометрический метод	0.1	-
6076	-	-	356421.56	1277518.31	Картометрический метод	0.1	-
6077	-	-	356416.28	1277510.95	Картометрический метод	0.1	-

2. Сведения о характерных точках границ объекта							
Обозначение характерных точек границ	Существующие координаты, м		Измененные (уточненные) координаты, м		Метод определения координат характерной точки	Средняя квадратическая погрешность положения характерной точки (Mt), м	Описание обозначения точки на местности (при наличии)
	X	Y	X	Y			
1	2	3	4	5	6	7	8
6078	-	-	356423.45	1277506.04	Картометрический метод	0.1	-
6079	-	-	356430.30	1277500.86	Картометрический метод	0.1	-
6080	-	-	356464.88	1277476.13	Картометрический метод	0.1	-
6081	-	-	356471.10	1277486.44	Картометрический метод	0.1	-
6082	-	-	356469.27	1277487.88	Картометрический метод	0.1	-
6049	-	-	356464.10	1277487.88	Картометрический метод	0.1	-
6083	-	-	356324.83	1272213.12	Картометрический метод	0.1	-
6084	-	-	356336.17	1272173.69	Картометрический метод	0.1	-
6085	-	-	356350.21	1272124.90	Картометрический метод	0.1	-
6086	-	-	356385.01	1272138.73	Картометрический метод	0.1	-
6087	-	-	356450.82	1272164.60	Картометрический метод	0.1	-
6088	-	-	356483.80	1272179.64	Картометрический метод	0.1	-
6089	-	-	356492.19	1272183.46	Картометрический метод	0.1	-
6090	-	-	356497.20	1272188.04	Картометрический метод	0.1	-
6091	-	-	356495.87	1272189.93	Картометрический метод	0.1	-
6092	-	-	356489.61	1272202.46	Картометрический метод	0.1	-
6093	-	-	356489.50	1272202.66	Картометрический метод	0.1	-
6094	-	-	356478.31	1272229.84	Картометрический метод	0.1	-
6095	-	-	356468.33	1272265.01	Картометрический метод	0.1	-
6096	-	-	356461.89	1272289.84	Картометрический метод	0.1	-
6097	-	-	356457.34	1272307.33	Картометрический метод	0.1	-
6098	-	-	356456.68	1272308.37	Картометрический метод	0.1	-
6099	-	-	356455.53	1272308.81	Картометрический метод	0.1	-
6100	-	-	356454.36	1272308.51	Картометрический метод	0.1	-
6101	-	-	356453.57	1272307.58	Картометрический метод	0.1	-
6102	-	-	356452.29	1272304.37	Картометрический метод	0.1	-

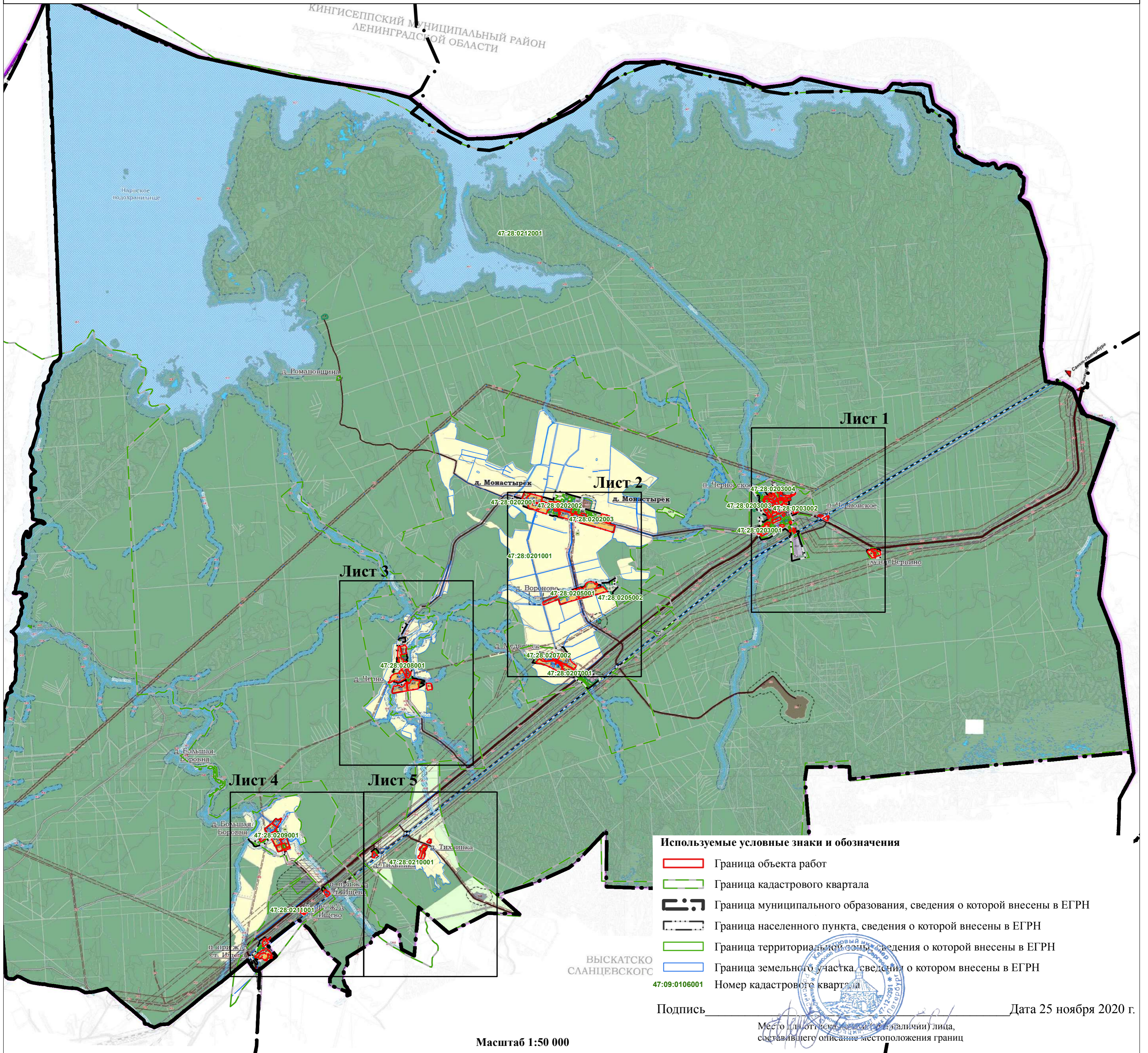
2. Сведения о характерных точках границ объекта							
Обозначение характерных точек границ	Существующие координаты, м		Измененные (уточненные) координаты, м		Метод определения координат характерной точки	Средняя квадратическая погрешность положения характерной точки (Mt), м	Описание обозначения точки на местности (при наличии)
	X	Y	X	Y			
1	2	3	4	5	6	7	8
6103	-	-	356447.90	1272298.98	Картометрический метод	0.1	-
6104	-	-	356435.58	1272287.48	Картометрический метод	0.1	-
6105	-	-	356424.32	1272276.88	Картометрический метод	0.1	-
6106	-	-	356424.30	1272276.86	Картометрический метод	0.1	-
6107	-	-	356418.83	1272271.39	Картометрический метод	0.1	-
6108	-	-	356395.59	1272243.16	Картометрический метод	0.1	-
6109	-	-	356384.90	1272229.71	Картометрический метод	0.1	-
6110	-	-	356373.70	1272226.33	Картометрический метод	0.1	-
6111	-	-	356369.29	1272225.24	Картометрический метод	0.1	-
6112	-	-	356365.21	1272223.92	Картометрический метод	0.1	-
6113	-	-	356357.01	1272221.59	Картометрический метод	0.1	-
6114	-	-	356348.06	1272219.12	Картометрический метод	0.1	-
6115	-	-	356344.09	1272218.62	Картометрический метод	0.1	-
6116	-	-	356327.40	1272216.91	Картометрический метод	0.1	-
6117	-	-	356325.23	1272215.60	Картометрический метод	0.1	-
6083	-	-	356324.83	1272213.12	Картометрический метод	0.1	-
6118	-	-	356468.48	1277658.11	Картометрический метод	0.1	-
6119	-	-	356468.58	1277655.58	Картометрический метод	0.1	-
6120	-	-	356468.60	1277654.94	Картометрический метод	0.1	-
6121	-	-	356464.92	1277648.31	Картометрический метод	0.1	-
6122	-	-	356477.96	1277642.11	Картометрический метод	0.1	-
6123	-	-	356481.38	1277648.28	Картометрический метод	0.1	-
6124	-	-	356484.45	1277653.81	Картометрический метод	0.1	-
6125	-	-	356489.31	1277662.60	Картометрический метод	0.1	-
6126	-	-	356498.69	1277678.88	Картометрический метод	0.1	-
6127	-	-	356482.44	1277688.30	Картометрический метод	0.1	-

2. Сведения о характерных точках границ объекта							
Обозначение характерных точек границ	Существующие координаты, м		Измененные (уточненные) координаты, м		Метод определения координат характерной точки	Средняя квадратическая погрешность положения характерной точки (Mt), м	Описание обозначения точки на местности (при наличии)
	X	Y	X	Y			
1	2	3	4	5	6	7	8
6128	-	-	356480.28	1277689.56	Картометрический метод	0.1	-
6129	-	-	356477.18	1277691.35	Картометрический метод	0.1	-
6130	-	-	356471.73	1277690.83	Картометрический метод	0.1	-
6131	-	-	356465.54	1277694.39	Картометрический метод	0.1	-
6132	-	-	356452.95	1277664.72	Картометрический метод	0.1	-
6118	-	-	356468.48	1277658.11	Картометрический метод	0.1	-
6133	-	-	356518.05	1277590.02	Картометрический метод	0.1	-
6134	-	-	356535.54	1277598.68	Картометрический метод	0.1	-
6135	-	-	356537.76	1277609.93	Картометрический метод	0.1	-
6136	-	-	356538.13	1277624.56	Картометрический метод	0.1	-
6137	-	-	356538.25	1277625.80	Картометрический метод	0.1	-
6138	-	-	356539.10	1277634.32	Картометрический метод	0.1	-
6139	-	-	356538.37	1277640.42	Картометрический метод	0.1	-
6140	-	-	356536.11	1277648.19	Картометрический метод	0.1	-
6141	-	-	356532.08	1277656.36	Картометрический метод	0.1	-
6142	-	-	356529.15	1277659.90	Картометрический метод	0.1	-
6143	-	-	356525.86	1277661.73	Картометрический метод	0.1	-
6144	-	-	356521.95	1277662.58	Картометрический метод	0.1	-
6145	-	-	356503.08	1277662.97	Картометрический метод	0.1	-
6146	-	-	356498.76	1277664.83	Картометрический метод	0.1	-
6147	-	-	356497.41	1277661.72	Картометрический метод	0.1	-
6148	-	-	356496.59	1277662.08	Картометрический метод	0.1	-
6149	-	-	356495.64	1277659.88	Картометрический метод	0.1	-
6150	-	-	356490.03	1277653.57	Картометрический метод	0.1	-
6151	-	-	356487.82	1277648.83	Картометрический метод	0.1	-
6152	-	-	356487.41	1277648.17	Картометрический метод	0.1	-

2. Сведения о характерных точках границ объекта							
Обозначение характерных точек границ	Существующие координаты, м		Измененные (уточненные) координаты, м		Метод определения координат характерной точки	Средняя квадратическая погрешность положения характерной точки (Mt), м	Описание обозначения точки на местности (при наличии)
	X	Y	X	Y			
1	2	3	4	5	6	7	8
6153	-	-	356485.01	1277643.41	Картометрический метод	0.1	-
6154	-	-	356474.14	1277623.89	Картометрический метод	0.1	-
6155	-	-	356471.11	1277617.54	Картометрический метод	0.1	-
6156	-	-	356464.89	1277606.01	Картометрический метод	0.1	-
6157	-	-	356476.74	1277599.89	Картометрический метод	0.1	-
6158	-	-	356475.13	1277597.09	Картометрический метод	0.1	-
6159	-	-	356484.22	1277592.44	Картометрический метод	0.1	-
6160	-	-	356487.83	1277590.33	Картометрический метод	0.1	-
6161	-	-	356499.87	1277583.42	Картометрический метод	0.1	-
6162	-	-	356504.82	1277580.63	Картометрический метод	0.1	-
6133	-	-	356518.05	1277590.02	Картометрический метод	0.1	-
6163	-	-	356539.63	1277651.83	Картометрический метод	0.1	-
6164	-	-	356546.46	1277630.04	Картометрический метод	0.1	-
6165	-	-	356547.77	1277624.03	Картометрический метод	0.1	-
6166	-	-	356545.19	1277614.45	Картометрический метод	0.1	-
6167	-	-	356547.24	1277611.62	Картометрический метод	0.1	-
6168	-	-	356532.59	1277564.59	Картометрический метод	0.1	-
6169	-	-	356586.19	1277532.08	Картометрический метод	0.1	-
6170	-	-	356586.73	1277533.42	Картометрический метод	0.1	-
6171	-	-	356601.63	1277570.33	Картометрический метод	0.1	-
6172	-	-	356607.15	1277584.00	Картометрический метод	0.1	-
6173	-	-	356578.13	1277593.92	Картометрический метод	0.1	-
6174	-	-	356578.39	1277594.87	Картометрический метод	0.1	-
6175	-	-	356569.05	1277597.43	Картометрический метод	0.1	-
6176	-	-	356567.39	1277608.58	Картометрический метод	0.1	-
6177	-	-	356566.09	1277617.58	Картометрический метод	0.1	-

Раздел 4

План границ объекта



КИНГИСЕППСКИЙ МУНИЦИПАЛЬНЫЙ РАЙОН
ЛЕНИНГРАДСКОЙ ОБЛАСТИ

Нар'ское
водохранилище

д. Романовщина

47:28:0212001

Лист 1

д. Монастырёк

Лист 2

д. Монастырёк

п. Черноское

п. Черноское

д. Бервино

Лист 3

47:28:0201001

д. Вороново

47:28:0205002

д. Медвежье

47:28:0207002

47:28:0207001

47:28:0208001

д. Черно

Лист 4

д. Большая Боровня

47:28:0209001

Лист 5

д. Тихвинка

47:28:0210001

д. Ишеево

47:28:0211001

д. Ишеево

Используемые условные знаки и обозначения

- Граница объекта работ
- Граница кадастрового квартала
- Граница муниципального образования, сведения о которой внесены в ЕГРН
- Граница населенного пункта, сведения о которой внесены в ЕГРН
- Граница территориальной единицы, сведения о которой внесены в ЕГРН
- Граница земельного участка, сведения о котором внесены в ЕГРН
- 47:09:0106001 Номер кадастрового квартала

ВЫСКАТСКО
СЛАНЦЕВСКОГО

Подпись







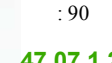



Дата 25 ноября 2020 г.

Масштаб 1:50 000

Место для отгиска (подписи) лица,
составившего описание местоположения границ

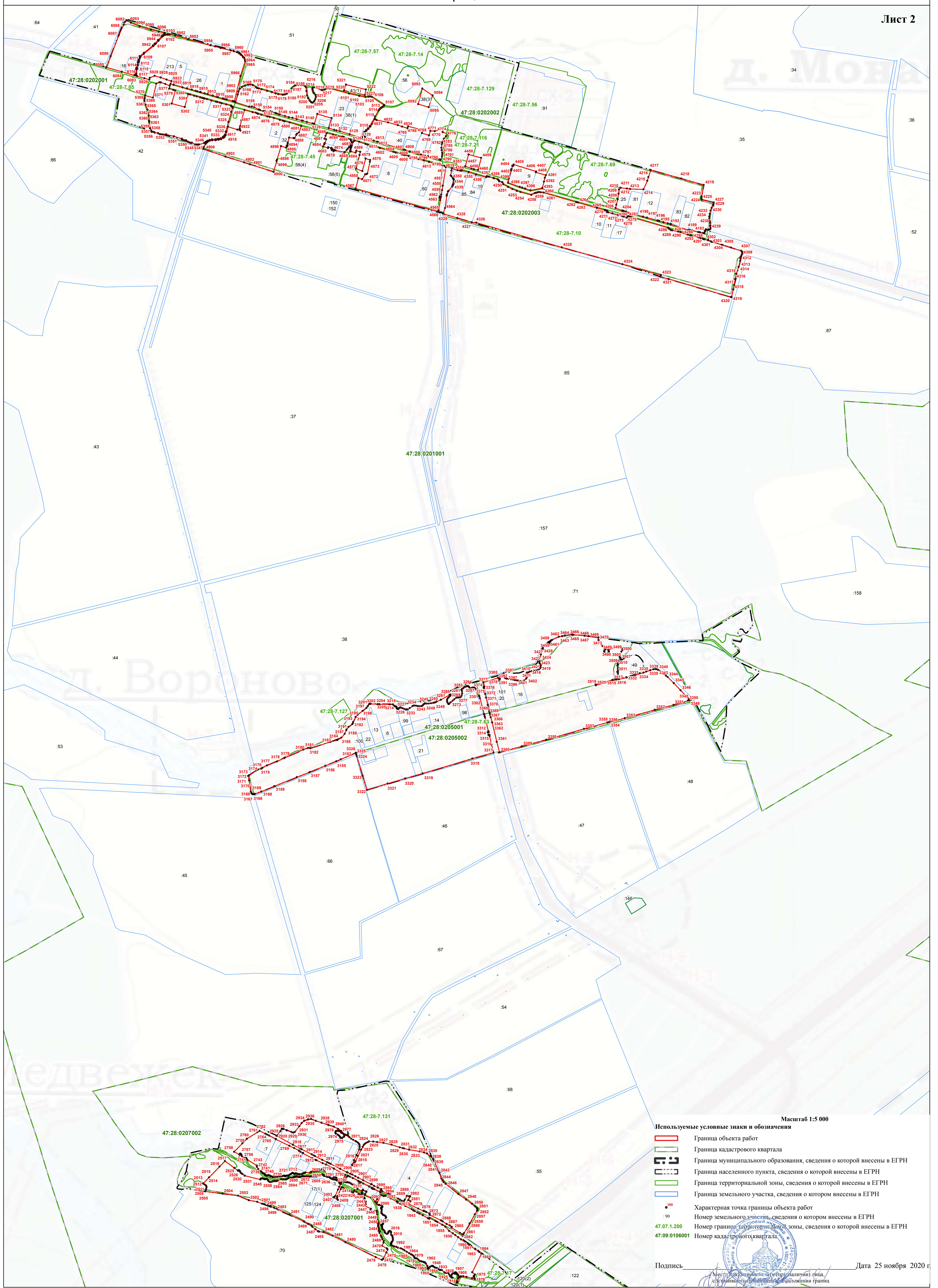


Масштаб 1:5 000

- Используемые условные знаки и обозначения**
-  Граница объекта работ
 -  Граница кадастрового квартала
 -  Граница муниципального образования, сведения о которой внесены в ЕГРН
 -  Граница населенного пункта, сведения о которой внесены в ЕГРН
 -  Граница территориальной зоны, сведения о которой внесены в ЕГРН
 -  Граница земельного участка, сведения о котором внесены в ЕГРН
 -  Характерная точка границы объекта работ
 -  Номер земельного участка, сведения о котором внесены в ЕГРН
 -  47.07.1.200 Номер граница территориальной зоны, сведения о которой внесены в ЕГРН
 -  47:09:0106001 Номер кадастрового квартала

Подпись _____ Место для отписки кадастрового инженера, составившего отчетные материалы границ _____ Дата 25 ноября 2020 г.




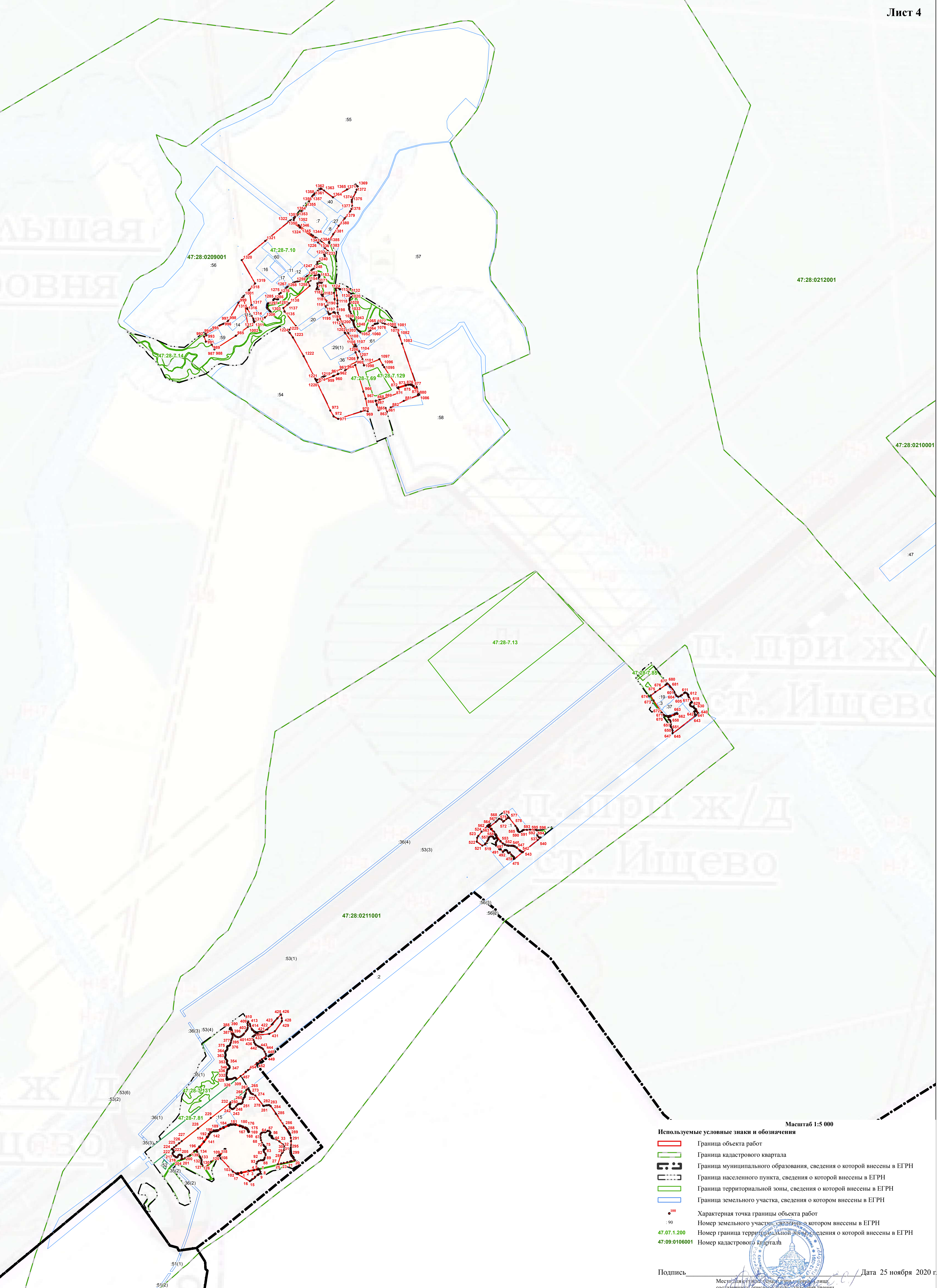


Масштаб 1:5 000

- Используемые условные знаки и обозначения**
- Граница объекта работ
 - Граница кадастрового квартала
 - Граница муниципального образования, сведения о которой внесены в ЕГРН
 - Граница населенного пункта, сведения о которой внесены в ЕГРН
 - Граница территориальной зоны, сведения о которой внесены в ЕГРН
 - Граница земельного участка, сведения о котором внесены в ЕГРН
 - Характерная точка границы объекта работ
 - 90 Номер земельного участка, сведения о котором внесены в ЕГРН
 - 47.07.1.200 Номер границы территориальной зоны, сведения о которой внесены в ЕГРН
 - 47.09.0106001 Номер кадастрового квартала

Подпись _____ Дата 25 ноября 2020 г.





47:28:0212001

47:28:0210001

47:28-7.13

47:28:7.85

47:28:0211001

47:28-7.131

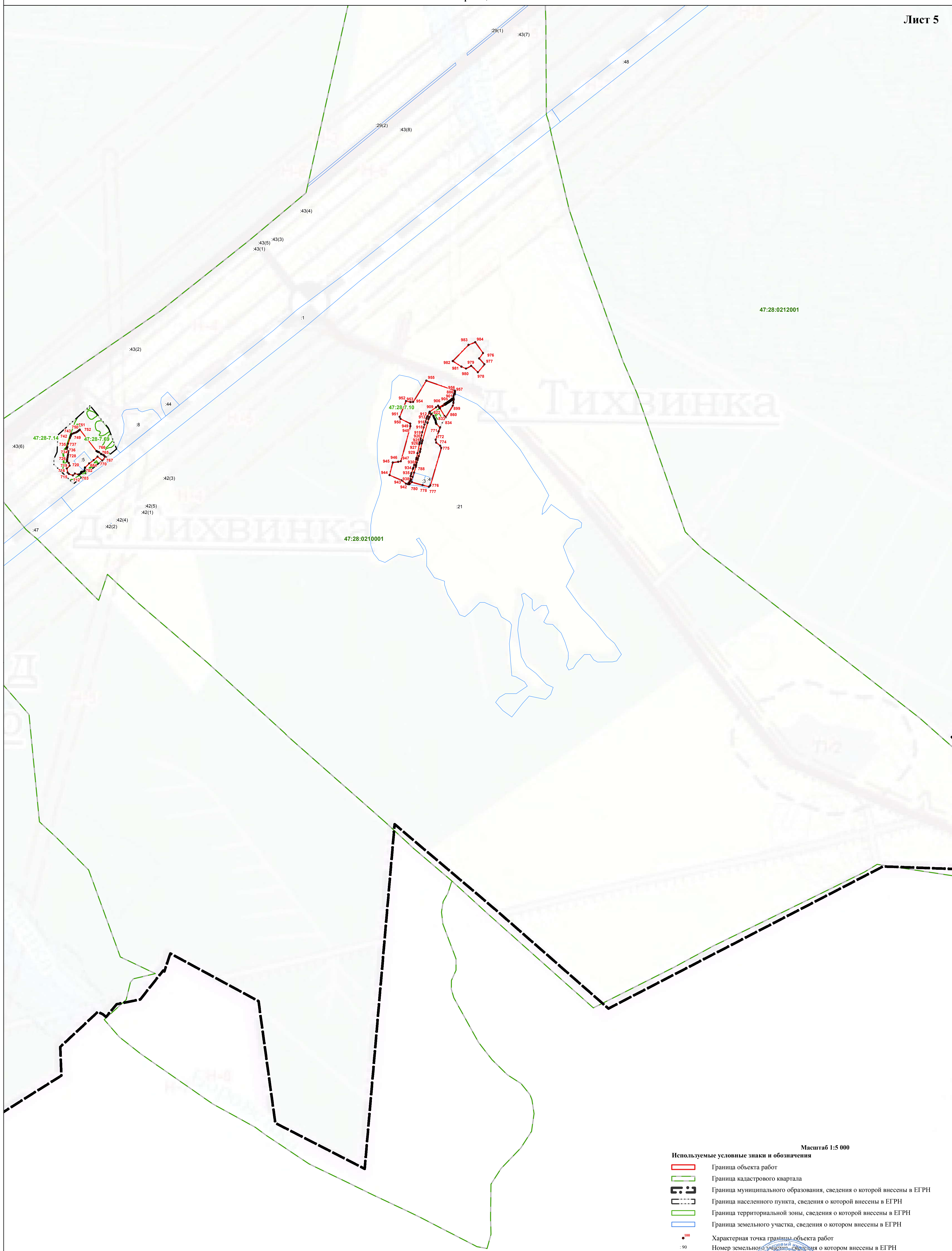
47:28-7.81

Масштаб 1:5 000

- Используемые условные знаки и обозначения**
- Граница объекта работ
 - Граница кадастрового квартала
 - Граница муниципального образования, сведения о которой внесены в ЕГРН
 - Граница населенного пункта, сведения о которой внесены в ЕГРН
 - Граница территориальной зоны, сведения о которой внесены в ЕГРН
 - Граница земельного участка, сведения о котором внесены в ЕГРН
 - Характерная точка границы объекта работ
 - :90 Номер земельного участка, сведения о котором внесены в ЕГРН
 - 47.07.1.200 Номер граница территориальной зоны, сведения о которой внесены в ЕГРН
 - 47:09:0106001 Номер кадастрового квартала

Подпись _____ Дата 25 ноября 2020 г.





- Масштаб 1:5 000
- Используемые условные знаки и обозначения**
- Граница объекта работ
 - Граница кадастрового квартала
 - Граница муниципального образования, сведения о которой внесены в ЕГРН
 - Граница населенного пункта, сведения о которой внесены в ЕГРН
 - Граница территориальной зоны, сведения о которой внесены в ЕГРН
 - Граница земельного участка, сведения о котором внесены в ЕГРН
 - Характерная точка границы объекта работ
 - :90 Номер земельного участка, сведения о котором внесены в ЕГРН
 - 47.07.1.200 Номер границы территориальной зоны, сведения о которой внесены в ЕГРН
 - 47:09:0106001 Номер кадастрового квартала

Подпись _____ Дата 25 ноября 2020 г.



Место для отбора пробы (для физических лиц, выполняющих описание местоположения границ)

**Текстовое описание местоположения границ
населенных пунктов, территориальных зон, особо охраняемых природных
территорий, зон с особыми условиями использования территорий**

Прохождение границы		Описание прохождения границы
от точки	до точки	
1	2	3
1	2	-
2	3	-
3	4	-
4	5	-
5	6	-
6	7	-
7	8	-
8	9	-
9	10	-
10	11	-
11	12	-
12	13	-
13	14	-
14	15	-
15	16	-
16	17	-
17	1	-
18	19	-
19	20	-
20	21	-
21	22	-
22	23	-
23	24	-
24	25	-
25	26	-
26	27	-
27	28	-
28	29	-
29	30	-
30	31	-
31	32	-
32	33	-
33	34	-
34	35	-
35	36	-
36	37	-

**Текстовое описание местоположения границ
населенных пунктов, территориальных зон, особо охраняемых природных
территорий, зон с особыми условиями использования территорий**

Прохождение границы		Описание прохождения границы
от точки	до точки	
1	2	3
37	38	-
38	39	-
39	40	-
40	41	-
41	42	-
42	43	-
43	44	-
44	45	-
45	46	-
46	47	-
47	48	-
48	49	-
49	50	-
50	51	-
51	52	-
52	53	-
53	54	-
54	55	-
55	56	-
56	57	-
57	58	-
58	59	-
59	60	-
60	61	-
61	62	-
62	63	-
63	64	-
64	65	-
65	66	-
66	67	-
67	68	-
68	69	-
69	70	-
70	71	-
71	72	-
72	73	-

**Текстовое описание местоположения границ
населенных пунктов, территориальных зон, особо охраняемых природных
территорий, зон с особыми условиями использования территорий**

Прохождение границы		Описание прохождения границы
от точки	до точки	
1	2	3
73	74	-
74	75	-
75	76	-
76	77	-
77	78	-
78	79	-
79	80	-
80	81	-
81	82	-
82	83	-
83	84	-
84	85	-
85	86	-
86	87	-
87	88	-
88	89	-
89	90	-
90	91	-
91	92	-
92	93	-
93	94	-
94	95	-
95	96	-
96	97	-
97	98	-
98	99	-
99	100	-
100	101	-
101	102	-
102	103	-
103	104	-
104	105	-
105	106	-
106	107	-
107	108	-
108	109	-

**Текстовое описание местоположения границ
населенных пунктов, территориальных зон, особо охраняемых природных
территорий, зон с особыми условиями использования территорий**

Прохождение границы		Описание прохождения границы
от точки	до точки	
1	2	3
109	110	-
110	111	-
111	112	-
112	113	-
113	114	-
114	115	-
115	116	-
116	117	-
117	118	-
118	119	-
119	120	-
120	121	-
121	122	-
122	123	-
123	124	-
124	125	-
125	126	-
126	127	-
127	128	-
128	129	-
129	130	-
130	131	-
131	132	-
132	133	-
133	134	-
134	135	-
135	136	-
136	137	-
137	138	-
138	139	-
139	140	-
140	141	-
141	142	-
142	143	-
143	144	-
144	145	-

**Текстовое описание местоположения границ
населенных пунктов, территориальных зон, особо охраняемых природных
территорий, зон с особыми условиями использования территорий**

Прохождение границы		Описание прохождения границы
от точки	до точки	
1	2	3
145	146	-
146	147	-
147	148	-
148	149	-
149	150	-
150	151	-
151	152	-
152	153	-
153	154	-
154	155	-
155	156	-
156	157	-
157	158	-
158	159	-
159	160	-
160	161	-
161	162	-
162	163	-
163	164	-
164	165	-
165	166	-
166	167	-
167	168	-
168	169	-
169	170	-
170	171	-
171	172	-
172	173	-
173	174	-
174	175	-
175	176	-
176	177	-
177	178	-
178	179	-
179	180	-
180	181	-

**Текстовое описание местоположения границ
населенных пунктов, территориальных зон, особо охраняемых природных
территорий, зон с особыми условиями использования территорий**

Прохождение границы		Описание прохождения границы
от точки	до точки	
1	2	3
181	182	-
182	183	-
183	184	-
184	185	-
185	186	-
186	187	-
187	188	-
188	189	-
189	190	-
190	191	-
191	192	-
192	193	-
193	194	-
194	195	-
195	196	-
196	197	-
197	198	-
198	199	-
199	200	-
200	201	-
201	202	-
202	203	-
203	204	-
204	205	-
205	206	-
206	207	-
207	208	-
208	209	-
209	210	-
210	211	-
211	212	-
212	213	-
213	214	-
214	215	-
215	216	-
216	217	-

**Текстовое описание местоположения границ
населенных пунктов, территориальных зон, особо охраняемых природных
территорий, зон с особыми условиями использования территорий**

Прохождение границы		Описание прохождения границы
от точки	до точки	
1	2	3
217	218	-
218	219	-
219	220	-
220	221	-
221	222	-
222	223	-
223	224	-
224	225	-
225	226	-
226	227	-
227	228	-
228	229	-
229	230	-
230	231	-
231	232	-
232	233	-
233	234	-
234	235	-
235	236	-
236	237	-
237	238	-
238	239	-
239	240	-
240	241	-
241	242	-
242	243	-
243	244	-
244	245	-
245	246	-
246	247	-
247	248	-
248	249	-
249	250	-
250	251	-
251	252	-
252	253	-

**Текстовое описание местоположения границ
населенных пунктов, территориальных зон, особо охраняемых природных
территорий, зон с особыми условиями использования территорий**

Прохождение границы		Описание прохождения границы
от точки	до точки	
1	2	3
253	254	-
254	255	-
255	256	-
256	257	-
257	258	-
258	259	-
259	260	-
260	261	-
261	262	-
262	263	-
263	264	-
264	265	-
265	266	-
266	267	-
267	268	-
268	269	-
269	270	-
270	271	-
271	272	-
272	273	-
273	274	-
274	275	-
275	276	-
276	277	-
277	278	-
278	279	-
279	280	-
280	281	-
281	282	-
282	283	-
283	284	-
284	285	-
285	286	-
286	287	-
287	288	-
288	289	-

**Текстовое описание местоположения границ
населенных пунктов, территориальных зон, особо охраняемых природных
территорий, зон с особыми условиями использования территорий**

Прохождение границы		Описание прохождения границы
от точки	до точки	
1	2	3
289	290	-
290	291	-
291	292	-
292	293	-
293	294	-
294	295	-
295	296	-
296	297	-
297	298	-
298	299	-
299	300	-
300	301	-
301	302	-
302	303	-
303	304	-
304	305	-
305	18	-
306	307	-
307	308	-
308	309	-
309	310	-
310	311	-
311	312	-
312	313	-
313	314	-
314	315	-
315	316	-
316	317	-
317	318	-
318	319	-
319	320	-
320	321	-
321	322	-
322	323	-
323	324	-
324	325	-

**Текстовое описание местоположения границ
населенных пунктов, территориальных зон, особо охраняемых природных
территорий, зон с особыми условиями использования территорий**

Прохождение границы		Описание прохождения границы
от точки	до точки	
1	2	3
325	326	-
326	327	-
327	328	-
328	329	-
329	330	-
330	331	-
331	332	-
332	333	-
333	334	-
334	335	-
335	336	-
336	337	-
337	338	-
338	339	-
339	340	-
340	341	-
341	342	-
342	343	-
343	344	-
344	345	-
345	346	-
346	347	-
347	348	-
348	349	-
349	350	-
350	351	-
351	352	-
352	353	-
353	354	-
354	355	-
355	356	-
356	357	-
357	358	-
358	359	-
359	360	-
360	361	-

**Текстовое описание местоположения границ
населенных пунктов, территориальных зон, особо охраняемых природных
территорий, зон с особыми условиями использования территорий**

Прохождение границы		Описание прохождения границы
от точки	до точки	
1	2	3
361	362	-
362	363	-
363	364	-
364	365	-
365	366	-
366	367	-
367	368	-
368	369	-
369	370	-
370	371	-
371	372	-
372	373	-
373	374	-
374	375	-
375	376	-
376	377	-
377	378	-
378	379	-
379	380	-
380	381	-
381	382	-
382	383	-
383	384	-
384	385	-
385	386	-
386	387	-
387	388	-
388	389	-
389	390	-
390	391	-
391	392	-
392	393	-
393	394	-
394	395	-
395	396	-
396	397	-

**Текстовое описание местоположения границ
населенных пунктов, территориальных зон, особо охраняемых природных
территорий, зон с особыми условиями использования территорий**

Прохождение границы		Описание прохождения границы
от точки	до точки	
1	2	3
397	398	-
398	399	-
399	400	-
400	401	-
401	402	-
402	403	-
403	404	-
404	405	-
405	406	-
406	407	-
407	408	-
408	409	-
409	410	-
410	411	-
411	412	-
412	413	-
413	414	-
414	415	-
415	416	-
416	417	-
417	418	-
418	419	-
419	420	-
420	421	-
421	422	-
422	423	-
423	424	-
424	425	-
425	426	-
426	427	-
427	428	-
428	429	-
429	430	-
430	431	-
431	432	-
432	433	-

**Текстовое описание местоположения границ
населенных пунктов, территориальных зон, особо охраняемых природных
территорий, зон с особыми условиями использования территорий**

Прохождение границы		Описание прохождения границы
от точки	до точки	
1	2	3
433	434	-
434	435	-
435	436	-
436	437	-
437	438	-
438	439	-
439	440	-
440	441	-
441	442	-
442	443	-
443	444	-
444	445	-
445	446	-
446	447	-
447	448	-
448	449	-
449	450	-
450	451	-
451	452	-
452	453	-
453	454	-
454	455	-
455	456	-
456	457	-
457	306	-
458	459	-
459	460	-
460	461	-
461	462	-
462	463	-
463	464	-
464	465	-
465	466	-
466	467	-
467	468	-
468	469	-

**Текстовое описание местоположения границ
населенных пунктов, территориальных зон, особо охраняемых природных
территорий, зон с особыми условиями использования территорий**

Прохождение границы		Описание прохождения границы
от точки	до точки	
1	2	3
469	470	-
470	471	-
471	472	-
472	473	-
473	474	-
474	475	-
475	476	-
476	477	-
477	478	-
478	479	-
479	480	-
480	481	-
481	482	-
482	483	-
483	484	-
484	485	-
485	486	-
486	487	-
487	488	-
488	489	-
489	490	-
490	491	-
491	492	-
492	493	-
493	494	-
494	495	-
495	496	-
496	497	-
497	498	-
498	499	-
499	500	-
500	501	-
501	502	-
502	503	-
503	504	-
504	505	-

**Текстовое описание местоположения границ
населенных пунктов, территориальных зон, особо охраняемых природных
территорий, зон с особыми условиями использования территорий**

Прохождение границы		Описание прохождения границы
от точки	до точки	
1	2	3
505	506	-
506	507	-
507	508	-
508	509	-
509	510	-
510	511	-
511	512	-
512	513	-
513	514	-
514	515	-
515	516	-
516	517	-
517	518	-
518	519	-
519	520	-
520	521	-
521	522	-
522	523	-
523	524	-
524	525	-
525	526	-
526	527	-
527	528	-
528	529	-
529	530	-
530	531	-
531	532	-
532	458	-
533	534	-
534	535	-
535	536	-
536	537	-
537	538	-
538	539	-
539	540	-
540	541	-

**Текстовое описание местоположения границ
населенных пунктов, территориальных зон, особо охраняемых природных
территорий, зон с особыми условиями использования территорий**

Прохождение границы		Описание прохождения границы
от точки	до точки	
1	2	3
541	542	-
542	543	-
543	544	-
544	545	-
545	546	-
546	547	-
547	548	-
548	549	-
549	550	-
550	551	-
551	552	-
552	553	-
553	554	-
554	555	-
555	556	-
556	557	-
557	558	-
558	559	-
559	560	-
560	561	-
561	562	-
562	563	-
563	564	-
564	565	-
565	566	-
566	567	-
567	568	-
568	569	-
569	570	-
570	571	-
571	572	-
572	573	-
573	574	-
574	575	-
575	576	-
576	577	-

**Текстовое описание местоположения границ
населенных пунктов, территориальных зон, особо охраняемых природных
территорий, зон с особыми условиями использования территорий**

Прохождение границы		Описание прохождения границы
от точки	до точки	
1	2	3
577	578	-
578	579	-
579	580	-
580	581	-
581	582	-
582	583	-
583	584	-
584	585	-
585	586	-
586	587	-
587	588	-
588	589	-
589	590	-
590	591	-
591	592	-
592	593	-
593	594	-
594	595	-
595	596	-
596	533	-
597	598	-
598	599	-
599	600	-
600	601	-
601	602	-
602	603	-
603	604	-
604	605	-
605	606	-
606	607	-
607	608	-
608	609	-
609	610	-
610	611	-
611	612	-
612	613	-

**Текстовое описание местоположения границ
населенных пунктов, территориальных зон, особо охраняемых природных
территорий, зон с особыми условиями использования территорий**

Прохождение границы		Описание прохождения границы
от точки	до точки	
1	2	3
613	614	-
614	615	-
615	616	-
616	617	-
617	618	-
618	619	-
619	620	-
620	621	-
621	622	-
622	623	-
623	624	-
624	625	-
625	626	-
626	627	-
627	628	-
628	629	-
629	630	-
630	631	-
631	632	-
632	633	-
633	634	-
634	635	-
635	636	-
636	637	-
637	638	-
638	639	-
639	640	-
640	641	-
641	642	-
642	643	-
643	644	-
644	645	-
645	646	-
646	647	-
647	648	-
648	649	-

**Текстовое описание местоположения границ
населенных пунктов, территориальных зон, особо охраняемых природных
территорий, зон с особыми условиями использования территорий**

Прохождение границы		Описание прохождения границы
от точки	до точки	
1	2	3
649	650	-
650	651	-
651	652	-
652	653	-
653	654	-
654	655	-
655	656	-
656	657	-
657	658	-
658	659	-
659	660	-
660	661	-
661	662	-
662	663	-
663	664	-
664	665	-
665	666	-
666	667	-
667	668	-
668	669	-
669	670	-
670	671	-
671	672	-
672	673	-
673	674	-
674	675	-
675	676	-
676	677	-
677	678	-
678	679	-
679	680	-
680	681	-
681	597	-
682	683	-
683	684	-
684	685	-

**Текстовое описание местоположения границ
населенных пунктов, территориальных зон, особо охраняемых природных
территорий, зон с особыми условиями использования территорий**

Прохождение границы		Описание прохождения границы
от точки	до точки	
1	2	3
685	686	-
686	687	-
687	688	-
688	689	-
689	690	-
690	691	-
691	692	-
692	693	-
693	694	-
694	695	-
695	696	-
696	697	-
697	698	-
698	699	-
699	700	-
700	701	-
701	702	-
702	703	-
703	704	-
704	705	-
705	706	-
706	707	-
707	708	-
708	709	-
709	710	-
710	711	-
711	712	-
712	713	-
713	714	-
714	715	-
715	716	-
716	717	-
717	718	-
718	719	-
719	720	-
720	721	-

**Текстовое описание местоположения границ
населенных пунктов, территориальных зон, особо охраняемых природных
территорий, зон с особыми условиями использования территорий**

Прохождение границы		Описание прохождения границы
от точки	до точки	
1	2	3
721	722	-
722	723	-
723	724	-
724	725	-
725	726	-
726	727	-
727	728	-
728	729	-
729	730	-
730	731	-
731	732	-
732	733	-
733	734	-
734	735	-
735	736	-
736	737	-
737	738	-
738	739	-
739	740	-
740	741	-
741	742	-
742	743	-
743	744	-
744	745	-
745	746	-
746	747	-
747	748	-
748	749	-
749	750	-
750	751	-
751	752	-
752	753	-
753	754	-
754	755	-
755	756	-
756	757	-

**Текстовое описание местоположения границ
населенных пунктов, территориальных зон, особо охраняемых природных
территорий, зон с особыми условиями использования территорий**

Прохождение границы		Описание прохождения границы
от точки	до точки	
1	2	3
757	758	-
758	759	-
759	760	-
760	761	-
761	762	-
762	763	-
763	764	-
764	765	-
765	766	-
766	767	-
767	768	-
768	769	-
769	770	-
770	682	-
771	772	-
772	773	-
773	774	-
774	775	-
775	776	-
776	777	-
777	778	-
778	779	-
779	780	-
780	781	-
781	782	-
782	783	-
783	784	-
784	785	-
785	786	-
786	787	-
787	788	-
788	789	-
789	790	-
790	791	-
791	792	-
792	793	-

**Текстовое описание местоположения границ
населенных пунктов, территориальных зон, особо охраняемых природных
территорий, зон с особыми условиями использования территорий**

Прохождение границы		Описание прохождения границы
от точки	до точки	
1	2	3
793	794	-
794	795	-
795	796	-
796	797	-
797	798	-
798	799	-
799	800	-
800	801	-
801	802	-
802	803	-
803	804	-
804	805	-
805	806	-
806	807	-
807	808	-
808	809	-
809	810	-
810	811	-
811	812	-
812	813	-
813	814	-
814	815	-
815	816	-
816	817	-
817	818	-
818	819	-
819	820	-
820	821	-
821	822	-
822	823	-
823	824	-
824	825	-
825	826	-
826	827	-
827	828	-
828	829	-

**Текстовое описание местоположения границ
населенных пунктов, территориальных зон, особо охраняемых природных
территорий, зон с особыми условиями использования территорий**

Прохождение границы		Описание прохождения границы
от точки	до точки	
1	2	3
829	830	-
830	831	-
831	832	-
832	833	-
833	771	-
834	835	-
835	836	-
836	837	-
837	838	-
838	839	-
839	840	-
840	841	-
841	842	-
842	843	-
843	844	-
844	845	-
845	846	-
846	847	-
847	848	-
848	849	-
849	850	-
850	851	-
851	852	-
852	853	-
853	854	-
854	855	-
855	856	-
856	857	-
857	858	-
858	859	-
859	860	-
860	834	-
861	862	-
862	863	-
863	864	-
864	865	-

**Текстовое описание местоположения границ
населенных пунктов, территориальных зон, особо охраняемых природных
территорий, зон с особыми условиями использования территорий**

Прохождение границы		Описание прохождения границы
от точки	до точки	
1	2	3
865	866	-
866	867	-
867	868	-
868	869	-
869	870	-
870	871	-
871	872	-
872	873	-
873	874	-
874	875	-
875	876	-
876	877	-
877	878	-
878	879	-
879	880	-
880	881	-
881	882	-
882	861	-
883	884	-
884	885	-
885	886	-
886	887	-
887	888	-
888	889	-
889	890	-
890	891	-
891	892	-
892	893	-
893	894	-
894	895	-
895	896	-
896	897	-
897	898	-
898	899	-
899	900	-
900	901	-

**Текстовое описание местоположения границ
населенных пунктов, территориальных зон, особо охраняемых природных
территорий, зон с особыми условиями использования территорий**

Прохождение границы		Описание прохождения границы
от точки	до точки	
1	2	3
901	902	-
902	903	-
903	904	-
904	905	-
905	906	-
906	907	-
907	908	-
908	909	-
909	910	-
910	911	-
911	912	-
912	913	-
913	914	-
914	915	-
915	916	-
916	917	-
917	918	-
918	919	-
919	920	-
920	921	-
921	922	-
922	923	-
923	924	-
924	925	-
925	926	-
926	927	-
927	928	-
928	929	-
929	930	-
930	931	-
931	932	-
932	933	-
933	934	-
934	935	-
935	936	-
936	937	-

**Текстовое описание местоположения границ
населенных пунктов, территориальных зон, особо охраняемых природных
территорий, зон с особыми условиями использования территорий**

Прохождение границы		Описание прохождения границы
от точки	до точки	
1	2	3
937	938	-
938	939	-
939	940	-
940	941	-
941	942	-
942	943	-
943	944	-
944	945	-
945	946	-
946	947	-
947	948	-
948	949	-
949	950	-
950	951	-
951	952	-
952	953	-
953	954	-
954	955	-
955	956	-
956	957	-
957	883	-
958	959	-
959	960	-
960	961	-
961	962	-
962	963	-
963	964	-
964	965	-
965	966	-
966	967	-
967	968	-
968	969	-
969	970	-
970	971	-
971	972	-
972	973	-

**Текстовое описание местоположения границ
населенных пунктов, территориальных зон, особо охраняемых природных
территорий, зон с особыми условиями использования территорий**

Прохождение границы		Описание прохождения границы
от точки	до точки	
1	2	3
973	974	-
974	958	-
975	976	-
976	977	-
977	978	-
978	979	-
979	980	-
980	981	-
981	982	-
982	983	-
983	984	-
984	975	-
985	986	-
986	987	-
987	988	-
988	989	-
989	990	-
990	991	-
991	992	-
992	993	-
993	994	-
994	995	-
995	996	-
996	997	-
997	998	-
998	999	-
999	1000	-
1000	1001	-
1001	1002	-
1002	985	-
1003	1004	-
1004	1005	-
1005	1006	-
1006	1007	-
1007	1008	-
1008	1003	-

**Текстовое описание местоположения границ
населенных пунктов, территориальных зон, особо охраняемых природных
территорий, зон с особыми условиями использования территорий**

Прохождение границы		Описание прохождения границы
от точки	до точки	
1	2	3
1009	1010	-
1010	1011	-
1011	1012	-
1012	1013	-
1013	1014	-
1014	1015	-
1015	1016	-
1016	1017	-
1017	1018	-
1018	1019	-
1019	1020	-
1020	1021	-
1021	1022	-
1022	1023	-
1023	1024	-
1024	1025	-
1025	1026	-
1026	1027	-
1027	1028	-
1028	1029	-
1029	1030	-
1030	1031	-
1031	1032	-
1032	1033	-
1033	1034	-
1034	1035	-
1035	1036	-
1036	1037	-
1037	1038	-
1038	1039	-
1039	1040	-
1040	1041	-
1041	1042	-
1042	1043	-
1043	1044	-
1044	1045	-

**Текстовое описание местоположения границ
населенных пунктов, территориальных зон, особо охраняемых природных
территорий, зон с особыми условиями использования территорий**

Прохождение границы		Описание прохождения границы
от точки	до точки	
1	2	3
1045	1046	-
1046	1047	-
1047	1048	-
1048	1049	-
1049	1050	-
1050	1051	-
1051	1052	-
1052	1053	-
1053	1054	-
1054	1055	-
1055	1056	-
1056	1057	-
1057	1058	-
1058	1059	-
1059	1060	-
1060	1061	-
1061	1062	-
1062	1063	-
1063	1064	-
1064	1065	-
1065	1066	-
1066	1067	-
1067	1068	-
1068	1069	-
1069	1070	-
1070	1071	-
1071	1072	-
1072	1073	-
1073	1074	-
1074	1075	-
1075	1076	-
1076	1077	-
1077	1078	-
1078	1079	-
1079	1080	-
1080	1081	-

**Текстовое описание местоположения границ
населенных пунктов, территориальных зон, особо охраняемых природных
территорий, зон с особыми условиями использования территорий**

Прохождение границы		Описание прохождения границы
от точки	до точки	
1	2	3
1081	1082	-
1082	1083	-
1083	1084	-
1084	1085	-
1085	1086	-
1086	1087	-
1087	1088	-
1088	1089	-
1089	1090	-
1090	1091	-
1091	1092	-
1092	1093	-
1093	1094	-
1094	1095	-
1095	1096	-
1096	1097	-
1097	1098	-
1098	1099	-
1099	1100	-
1100	1101	-
1101	1102	-
1102	1103	-
1103	1104	-
1104	1105	-
1105	1106	-
1106	1107	-
1107	1108	-
1108	1109	-
1109	1110	-
1110	1111	-
1111	1112	-
1112	1113	-
1113	1114	-
1114	1115	-
1115	1116	-
1116	1117	-

**Текстовое описание местоположения границ
населенных пунктов, территориальных зон, особо охраняемых природных
территорий, зон с особыми условиями использования территорий**

Прохождение границы		Описание прохождения границы
от точки	до точки	
1	2	3
1117	1118	-
1118	1119	-
1119	1120	-
1120	1121	-
1121	1122	-
1122	1123	-
1123	1124	-
1124	1125	-
1125	1126	-
1126	1127	-
1127	1128	-
1128	1129	-
1129	1130	-
1130	1131	-
1131	1132	-
1132	1009	-
1133	1134	-
1134	1135	-
1135	1136	-
1136	1137	-
1137	1138	-
1138	1139	-
1139	1140	-
1140	1141	-
1141	1142	-
1142	1143	-
1143	1144	-
1144	1145	-
1145	1146	-
1146	1147	-
1147	1148	-
1148	1149	-
1149	1150	-
1150	1151	-
1151	1152	-
1152	1153	-

**Текстовое описание местоположения границ
населенных пунктов, территориальных зон, особо охраняемых природных
территорий, зон с особыми условиями использования территорий**

Прохождение границы		Описание прохождения границы
от точки	до точки	
1	2	3
1153	1154	-
1154	1155	-
1155	1156	-
1156	1157	-
1157	1158	-
1158	1159	-
1159	1160	-
1160	1161	-
1161	1162	-
1162	1163	-
1163	1164	-
1164	1165	-
1165	1166	-
1166	1167	-
1167	1168	-
1168	1169	-
1169	1170	-
1170	1171	-
1171	1172	-
1172	1173	-
1173	1174	-
1174	1175	-
1175	1176	-
1176	1177	-
1177	1178	-
1178	1179	-
1179	1180	-
1180	1181	-
1181	1182	-
1182	1183	-
1183	1184	-
1184	1185	-
1185	1186	-
1186	1187	-
1187	1188	-
1188	1189	-

**Текстовое описание местоположения границ
населенных пунктов, территориальных зон, особо охраняемых природных
территорий, зон с особыми условиями использования территорий**

Прохождение границы		Описание прохождения границы
от точки	до точки	
1	2	3
1189	1190	-
1190	1191	-
1191	1192	-
1192	1193	-
1193	1194	-
1194	1195	-
1195	1196	-
1196	1197	-
1197	1198	-
1198	1199	-
1199	1200	-
1200	1201	-
1201	1202	-
1202	1203	-
1203	1204	-
1204	1205	-
1205	1206	-
1206	1207	-
1207	1208	-
1208	1209	-
1209	1210	-
1210	1211	-
1211	1212	-
1212	1213	-
1213	1214	-
1214	1215	-
1215	1216	-
1216	1217	-
1217	1218	-
1218	1219	-
1219	1220	-
1220	1221	-
1221	1222	-
1222	1223	-
1223	1224	-
1224	1225	-

**Текстовое описание местоположения границ
населенных пунктов, территориальных зон, особо охраняемых природных
территорий, зон с особыми условиями использования территорий**

Прохождение границы		Описание прохождения границы
от точки	до точки	
1	2	3
1225	1133	-
1226	1227	-
1227	1228	-
1228	1229	-
1229	1230	-
1230	1231	-
1231	1232	-
1232	1233	-
1233	1234	-
1234	1235	-
1235	1236	-
1236	1237	-
1237	1238	-
1238	1239	-
1239	1240	-
1240	1241	-
1241	1242	-
1242	1243	-
1243	1244	-
1244	1245	-
1245	1246	-
1246	1247	-
1247	1248	-
1248	1249	-
1249	1250	-
1250	1251	-
1251	1252	-
1252	1253	-
1253	1254	-
1254	1255	-
1255	1256	-
1256	1257	-
1257	1258	-
1258	1259	-
1259	1260	-
1260	1261	-

**Текстовое описание местоположения границ
населенных пунктов, территориальных зон, особо охраняемых природных
территорий, зон с особыми условиями использования территорий**

Прохождение границы		Описание прохождения границы
от точки	до точки	
1	2	3
1261	1262	-
1262	1263	-
1263	1264	-
1264	1265	-
1265	1266	-
1266	1267	-
1267	1268	-
1268	1269	-
1269	1270	-
1270	1271	-
1271	1272	-
1272	1273	-
1273	1274	-
1274	1275	-
1275	1276	-
1276	1277	-
1277	1278	-
1278	1279	-
1279	1280	-
1280	1281	-
1281	1282	-
1282	1283	-
1283	1284	-
1284	1285	-
1285	1286	-
1286	1287	-
1287	1288	-
1288	1289	-
1289	1290	-
1290	1291	-
1291	1292	-
1292	1293	-
1293	1294	-
1294	1295	-
1295	1296	-
1296	1297	-

**Текстовое описание местоположения границ
населенных пунктов, территориальных зон, особо охраняемых природных
территорий, зон с особыми условиями использования территорий**

Прохождение границы		Описание прохождения границы
от точки	до точки	
1	2	3
1297	1298	-
1298	1299	-
1299	1300	-
1300	1301	-
1301	1302	-
1302	1303	-
1303	1304	-
1304	1305	-
1305	1306	-
1306	1307	-
1307	1308	-
1308	1309	-
1309	1310	-
1310	1311	-
1311	1312	-
1312	1313	-
1313	1314	-
1314	1315	-
1315	1316	-
1316	1317	-
1317	1318	-
1318	1319	-
1319	1320	-
1320	1321	-
1321	1322	-
1322	1323	-
1323	1324	-
1324	1325	-
1325	1326	-
1326	1327	-
1327	1328	-
1328	1329	-
1329	1226	-
1330	1331	-
1331	1332	-
1332	1333	-

**Текстовое описание местоположения границ
населенных пунктов, территориальных зон, особо охраняемых природных
территорий, зон с особыми условиями использования территорий**

Прохождение границы		Описание прохождения границы
от точки	до точки	
1	2	3
1333	1334	-
1334	1335	-
1335	1336	-
1336	1337	-
1337	1338	-
1338	1339	-
1339	1340	-
1340	1341	-
1341	1342	-
1342	1343	-
1343	1344	-
1344	1345	-
1345	1346	-
1346	1347	-
1347	1348	-
1348	1349	-
1349	1350	-
1350	1351	-
1351	1352	-
1352	1353	-
1353	1354	-
1354	1355	-
1355	1356	-
1356	1357	-
1357	1358	-
1358	1359	-
1359	1360	-
1360	1361	-
1361	1362	-
1362	1363	-
1363	1364	-
1364	1365	-
1365	1366	-
1366	1367	-
1367	1368	-
1368	1369	-

**Текстовое описание местоположения границ
населенных пунктов, территориальных зон, особо охраняемых природных
территорий, зон с особыми условиями использования территорий**

Прохождение границы		Описание прохождения границы
от точки	до точки	
1	2	3
1369	1370	-
1370	1371	-
1371	1372	-
1372	1373	-
1373	1374	-
1374	1375	-
1375	1376	-
1376	1377	-
1377	1378	-
1378	1379	-
1379	1380	-
1380	1381	-
1381	1382	-
1382	1383	-
1383	1384	-
1384	1385	-
1385	1330	-
1386	1387	-
1387	1388	-
1388	1389	-
1389	1390	-
1390	1391	-
1391	1392	-
1392	1393	-
1393	1394	-
1394	1395	-
1395	1396	-
1396	1397	-
1397	1398	-
1398	1399	-
1399	1400	-
1400	1401	-
1401	1402	-
1402	1403	-
1403	1404	-
1404	1405	-

**Текстовое описание местоположения границ
населенных пунктов, территориальных зон, особо охраняемых природных
территорий, зон с особыми условиями использования территорий**

Прохождение границы		Описание прохождения границы
от точки	до точки	
1	2	3
1405	1406	-
1406	1407	-
1407	1408	-
1408	1409	-
1409	1410	-
1410	1411	-
1411	1412	-
1412	1413	-
1413	1414	-
1414	1415	-
1415	1416	-
1416	1417	-
1417	1418	-
1418	1419	-
1419	1420	-
1420	1421	-
1421	1422	-
1422	1423	-
1423	1424	-
1424	1425	-
1425	1426	-
1426	1427	-
1427	1428	-
1428	1429	-
1429	1430	-
1430	1431	-
1431	1432	-
1432	1433	-
1433	1434	-
1434	1435	-
1435	1436	-
1436	1437	-
1437	1438	-
1438	1439	-
1439	1440	-
1440	1441	-

**Текстовое описание местоположения границ
населенных пунктов, территориальных зон, особо охраняемых природных
территорий, зон с особыми условиями использования территорий**

Прохождение границы		Описание прохождения границы
от точки	до точки	
1	2	3
1441	1442	-
1442	1443	-
1443	1444	-
1444	1445	-
1445	1446	-
1446	1447	-
1447	1448	-
1448	1449	-
1449	1450	-
1450	1451	-
1451	1452	-
1452	1453	-
1453	1386	-
1454	1455	-
1455	1456	-
1456	1457	-
1457	1458	-
1458	1459	-
1459	1460	-
1460	1461	-
1461	1462	-
1462	1463	-
1463	1464	-
1464	1465	-
1465	1466	-
1466	1467	-
1467	1468	-
1468	1469	-
1469	1470	-
1470	1471	-
1471	1472	-
1472	1473	-
1473	1474	-
1474	1475	-
1475	1476	-
1476	1477	-

**Текстовое описание местоположения границ
населенных пунктов, территориальных зон, особо охраняемых природных
территорий, зон с особыми условиями использования территорий**

Прохождение границы		Описание прохождения границы
от точки	до точки	
1	2	3
1477	1478	-
1478	1479	-
1479	1480	-
1480	1481	-
1481	1482	-
1482	1483	-
1483	1484	-
1484	1485	-
1485	1486	-
1486	1487	-
1487	1488	-
1488	1489	-
1489	1490	-
1490	1491	-
1491	1492	-
1492	1493	-
1493	1494	-
1494	1495	-
1495	1496	-
1496	1497	-
1497	1498	-
1498	1499	-
1499	1500	-
1500	1501	-
1501	1502	-
1502	1503	-
1503	1504	-
1504	1505	-
1505	1506	-
1506	1507	-
1507	1508	-
1508	1509	-
1509	1510	-
1510	1511	-
1511	1512	-
1512	1513	-

**Текстовое описание местоположения границ
населенных пунктов, территориальных зон, особо охраняемых природных
территорий, зон с особыми условиями использования территорий**

Прохождение границы		Описание прохождения границы
от точки	до точки	
1	2	3
1513	1514	-
1514	1515	-
1515	1516	-
1516	1517	-
1517	1518	-
1518	1519	-
1519	1520	-
1520	1521	-
1521	1522	-
1522	1523	-
1523	1524	-
1524	1525	-
1525	1526	-
1526	1527	-
1527	1528	-
1528	1529	-
1529	1530	-
1530	1531	-
1531	1532	-
1532	1533	-
1533	1534	-
1534	1535	-
1535	1536	-
1536	1537	-
1537	1538	-
1538	1539	-
1539	1540	-
1540	1541	-
1541	1542	-
1542	1543	-
1543	1544	-
1544	1545	-
1545	1546	-
1546	1547	-
1547	1548	-
1548	1549	-

**Текстовое описание местоположения границ
населенных пунктов, территориальных зон, особо охраняемых природных
территорий, зон с особыми условиями использования территорий**

Прохождение границы		Описание прохождения границы
от точки	до точки	
1	2	3
1549	1550	-
1550	1551	-
1551	1552	-
1552	1553	-
1553	1554	-
1554	1555	-
1555	1556	-
1556	1557	-
1557	1558	-
1558	1559	-
1559	1560	-
1560	1561	-
1561	1562	-
1562	1563	-
1563	1564	-
1564	1565	-
1565	1566	-
1566	1567	-
1567	1568	-
1568	1569	-
1569	1570	-
1570	1571	-
1571	1572	-
1572	1573	-
1573	1574	-
1574	1575	-
1575	1576	-
1576	1577	-
1577	1578	-
1578	1579	-
1579	1580	-
1580	1581	-
1581	1582	-
1582	1583	-
1583	1584	-
1584	1585	-

**Текстовое описание местоположения границ
населенных пунктов, территориальных зон, особо охраняемых природных
территорий, зон с особыми условиями использования территорий**

Прохождение границы		Описание прохождения границы
от точки	до точки	
1	2	3
1585	1454	-
1586	1587	-
1587	1588	-
1588	1589	-
1589	1590	-
1590	1591	-
1591	1592	-
1592	1593	-
1593	1594	-
1594	1595	-
1595	1596	-
1596	1597	-
1597	1598	-
1598	1599	-
1599	1600	-
1600	1601	-
1601	1602	-
1602	1603	-
1603	1604	-
1604	1605	-
1605	1606	-
1606	1607	-
1607	1608	-
1608	1609	-
1609	1610	-
1610	1611	-
1611	1612	-
1612	1613	-
1613	1614	-
1614	1615	-
1615	1616	-
1616	1617	-
1617	1618	-
1618	1619	-
1619	1620	-
1620	1621	-

**Текстовое описание местоположения границ
населенных пунктов, территориальных зон, особо охраняемых природных
территорий, зон с особыми условиями использования территорий**

Прохождение границы		Описание прохождения границы
от точки	до точки	
1	2	3
1621	1622	-
1622	1623	-
1623	1624	-
1624	1625	-
1625	1626	-
1626	1627	-
1627	1628	-
1628	1629	-
1629	1630	-
1630	1631	-
1631	1632	-
1632	1633	-
1633	1634	-
1634	1635	-
1635	1636	-
1636	1637	-
1637	1638	-
1638	1639	-
1639	1640	-
1640	1641	-
1641	1642	-
1642	1643	-
1643	1644	-
1644	1645	-
1645	1646	-
1646	1647	-
1647	1648	-
1648	1649	-
1649	1650	-
1650	1651	-
1651	1652	-
1652	1653	-
1653	1654	-
1654	1655	-
1655	1656	-
1656	1657	-

**Текстовое описание местоположения границ
населенных пунктов, территориальных зон, особо охраняемых природных
территорий, зон с особыми условиями использования территорий**

Прохождение границы		Описание прохождения границы
от точки	до точки	
1	2	3
1657	1658	-
1658	1659	-
1659	1660	-
1660	1661	-
1661	1662	-
1662	1663	-
1663	1664	-
1664	1665	-
1665	1666	-
1666	1667	-
1667	1668	-
1668	1669	-
1669	1670	-
1670	1671	-
1671	1672	-
1672	1673	-
1673	1674	-
1674	1675	-
1675	1676	-
1676	1677	-
1677	1678	-
1678	1679	-
1679	1680	-
1680	1681	-
1681	1682	-
1682	1683	-
1683	1684	-
1684	1685	-
1685	1686	-
1686	1687	-
1687	1688	-
1688	1689	-
1689	1690	-
1690	1691	-
1691	1692	-
1692	1693	-

**Текстовое описание местоположения границ
населенных пунктов, территориальных зон, особо охраняемых природных
территорий, зон с особыми условиями использования территорий**

Прохождение границы		Описание прохождения границы
от точки	до точки	
1	2	3
1693	1694	-
1694	1695	-
1695	1696	-
1696	1697	-
1697	1698	-
1698	1699	-
1699	1700	-
1700	1701	-
1701	1702	-
1702	1703	-
1703	1704	-
1704	1705	-
1705	1706	-
1706	1707	-
1707	1708	-
1708	1709	-
1709	1710	-
1710	1711	-
1711	1712	-
1712	1713	-
1713	1714	-
1714	1715	-
1715	1716	-
1716	1717	-
1717	1718	-
1718	1586	-
1719	1720	-
1720	1721	-
1721	1722	-
1722	1723	-
1723	1724	-
1724	1725	-
1725	1726	-
1726	1727	-
1727	1728	-
1728	1729	-

**Текстовое описание местоположения границ
населенных пунктов, территориальных зон, особо охраняемых природных
территорий, зон с особыми условиями использования территорий**

Прохождение границы		Описание прохождения границы
от точки	до точки	
1	2	3
1729	1730	-
1730	1731	-
1731	1732	-
1732	1733	-
1733	1734	-
1734	1735	-
1735	1736	-
1736	1737	-
1737	1738	-
1738	1739	-
1739	1740	-
1740	1741	-
1741	1742	-
1742	1743	-
1743	1744	-
1744	1745	-
1745	1746	-
1746	1747	-
1747	1748	-
1748	1749	-
1749	1750	-
1750	1751	-
1751	1752	-
1752	1753	-
1753	1754	-
1754	1755	-
1755	1756	-
1756	1757	-
1757	1758	-
1758	1759	-
1759	1760	-
1760	1761	-
1761	1762	-
1762	1763	-
1763	1764	-
1764	1765	-

**Текстовое описание местоположения границ
населенных пунктов, территориальных зон, особо охраняемых природных
территорий, зон с особыми условиями использования территорий**

Прохождение границы		Описание прохождения границы
от точки	до точки	
1	2	3
1765	1766	-
1766	1767	-
1767	1768	-
1768	1769	-
1769	1770	-
1770	1771	-
1771	1772	-
1772	1773	-
1773	1774	-
1774	1775	-
1775	1776	-
1776	1777	-
1777	1778	-
1778	1779	-
1779	1780	-
1780	1781	-
1781	1782	-
1782	1783	-
1783	1784	-
1784	1785	-
1785	1786	-
1786	1787	-
1787	1788	-
1788	1789	-
1789	1790	-
1790	1791	-
1791	1792	-
1792	1793	-
1793	1794	-
1794	1795	-
1795	1796	-
1796	1797	-
1797	1798	-
1798	1799	-
1799	1800	-
1800	1801	-

**Текстовое описание местоположения границ
населенных пунктов, территориальных зон, особо охраняемых природных
территорий, зон с особыми условиями использования территорий**

Прохождение границы		Описание прохождения границы
от точки	до точки	
1	2	3
1801	1802	-
1802	1803	-
1803	1804	-
1804	1805	-
1805	1806	-
1806	1807	-
1807	1808	-
1808	1809	-
1809	1810	-
1810	1811	-
1811	1812	-
1812	1813	-
1813	1814	-
1814	1815	-
1815	1816	-
1816	1817	-
1817	1818	-
1818	1819	-
1819	1820	-
1820	1821	-
1821	1822	-
1822	1823	-
1823	1824	-
1824	1825	-
1825	1826	-
1826	1827	-
1827	1828	-
1828	1829	-
1829	1830	-
1830	1831	-
1831	1719	-
1832	1833	-
1833	1834	-
1834	1835	-
1835	1836	-
1836	1837	-

**Текстовое описание местоположения границ
населенных пунктов, территориальных зон, особо охраняемых природных
территорий, зон с особыми условиями использования территорий**

Прохождение границы		Описание прохождения границы
от точки	до точки	
1	2	3
1837	1838	-
1838	1839	-
1839	1840	-
1840	1841	-
1841	1842	-
1842	1843	-
1843	1844	-
1844	1845	-
1845	1846	-
1846	1847	-
1847	1848	-
1848	1849	-
1849	1850	-
1850	1851	-
1851	1852	-
1852	1853	-
1853	1854	-
1854	1855	-
1855	1856	-
1856	1857	-
1857	1858	-
1858	1859	-
1859	1860	-
1860	1861	-
1861	1862	-
1862	1863	-
1863	1864	-
1864	1865	-
1865	1866	-
1866	1867	-
1867	1868	-
1868	1869	-
1869	1870	-
1870	1871	-
1871	1872	-
1872	1873	-

**Текстовое описание местоположения границ
населенных пунктов, территориальных зон, особо охраняемых природных
территорий, зон с особыми условиями использования территорий**

Прохождение границы		Описание прохождения границы
от точки	до точки	
1	2	3
1873	1874	-
1874	1875	-
1875	1876	-
1876	1877	-
1877	1878	-
1878	1879	-
1879	1880	-
1880	1881	-
1881	1882	-
1882	1883	-
1883	1884	-
1884	1885	-
1885	1886	-
1886	1887	-
1887	1888	-
1888	1889	-
1889	1890	-
1890	1891	-
1891	1892	-
1892	1893	-
1893	1894	-
1894	1895	-
1895	1896	-
1896	1897	-
1897	1898	-
1898	1899	-
1899	1900	-
1900	1901	-
1901	1902	-
1902	1903	-
1903	1904	-
1904	1905	-
1905	1906	-
1906	1907	-
1907	1908	-
1908	1909	-

**Текстовое описание местоположения границ
населенных пунктов, территориальных зон, особо охраняемых природных
территорий, зон с особыми условиями использования территорий**

Прохождение границы		Описание прохождения границы
от точки	до точки	
1	2	3
1909	1910	-
1910	1911	-
1911	1912	-
1912	1913	-
1913	1914	-
1914	1915	-
1915	1916	-
1916	1917	-
1917	1918	-
1918	1919	-
1919	1920	-
1920	1921	-
1921	1922	-
1922	1923	-
1923	1924	-
1924	1925	-
1925	1926	-
1926	1927	-
1927	1928	-
1928	1929	-
1929	1930	-
1930	1931	-
1931	1932	-
1932	1933	-
1933	1934	-
1934	1935	-
1935	1936	-
1936	1937	-
1937	1938	-
1938	1939	-
1939	1940	-
1940	1941	-
1941	1942	-
1942	1943	-
1943	1944	-
1944	1945	-

**Текстовое описание местоположения границ
населенных пунктов, территориальных зон, особо охраняемых природных
территорий, зон с особыми условиями использования территорий**

Прохождение границы		Описание прохождения границы
от точки	до точки	
1	2	3
1945	1946	-
1946	1947	-
1947	1948	-
1948	1949	-
1949	1950	-
1950	1951	-
1951	1952	-
1952	1953	-
1953	1954	-
1954	1955	-
1955	1956	-
1956	1957	-
1957	1958	-
1958	1959	-
1959	1960	-
1960	1961	-
1961	1962	-
1962	1963	-
1963	1964	-
1964	1965	-
1965	1966	-
1966	1967	-
1967	1968	-
1968	1969	-
1969	1970	-
1970	1971	-
1971	1972	-
1972	1973	-
1973	1974	-
1974	1975	-
1975	1976	-
1976	1977	-
1977	1978	-
1978	1979	-
1979	1980	-
1980	1981	-

**Текстовое описание местоположения границ
населенных пунктов, территориальных зон, особо охраняемых природных
территорий, зон с особыми условиями использования территорий**

Прохождение границы		Описание прохождения границы
от точки	до точки	
1	2	3
1981	1982	-
1982	1983	-
1983	1984	-
1984	1985	-
1985	1986	-
1986	1987	-
1987	1988	-
1988	1989	-
1989	1990	-
1990	1991	-
1991	1992	-
1992	1993	-
1993	1994	-
1994	1995	-
1995	1996	-
1996	1997	-
1997	1998	-
1998	1999	-
1999	2000	-
2000	2001	-
2001	2002	-
2002	2003	-
2003	2004	-
2004	2005	-
2005	2006	-
2006	2007	-
2007	2008	-
2008	2009	-
2009	2010	-
2010	2011	-
2011	2012	-
2012	2013	-
2013	2014	-
2014	2015	-
2015	2016	-
2016	2017	-

**Текстовое описание местоположения границ
населенных пунктов, территориальных зон, особо охраняемых природных
территорий, зон с особыми условиями использования территорий**

Прохождение границы		Описание прохождения границы
от точки	до точки	
1	2	3
2017	2018	-
2018	2019	-
2019	2020	-
2020	2021	-
2021	2022	-
2022	2023	-
2023	2024	-
2024	2025	-
2025	2026	-
2026	2027	-
2027	2028	-
2028	2029	-
2029	2030	-
2030	2031	-
2031	2032	-
2032	2033	-
2033	2034	-
2034	2035	-
2035	2036	-
2036	2037	-
2037	2038	-
2038	2039	-
2039	2040	-
2040	2041	-
2041	2042	-
2042	2043	-
2043	2044	-
2044	2045	-
2045	2046	-
2046	2047	-
2047	2048	-
2048	2049	-
2049	2050	-
2050	2051	-
2051	2052	-
2052	2053	-

**Текстовое описание местоположения границ
населенных пунктов, территориальных зон, особо охраняемых природных
территорий, зон с особыми условиями использования территорий**

Прохождение границы		Описание прохождения границы
от точки	до точки	
1	2	3
2053	2054	-
2054	2055	-
2055	2056	-
2056	2057	-
2057	2058	-
2058	2059	-
2059	2060	-
2060	2061	-
2061	2062	-
2062	2063	-
2063	2064	-
2064	2065	-
2065	2066	-
2066	2067	-
2067	2068	-
2068	2069	-
2069	2070	-
2070	2071	-
2071	2072	-
2072	2073	-
2073	2074	-
2074	2075	-
2075	2076	-
2076	2077	-
2077	2078	-
2078	2079	-
2079	2080	-
2080	2081	-
2081	2082	-
2082	2083	-
2083	2084	-
2084	2085	-
2085	2086	-
2086	2087	-
2087	2088	-
2088	2089	-

**Текстовое описание местоположения границ
населенных пунктов, территориальных зон, особо охраняемых природных
территорий, зон с особыми условиями использования территорий**

Прохождение границы		Описание прохождения границы
от точки	до точки	
1	2	3
2089	2090	-
2090	1832	-
2091	2092	-
2092	2093	-
2093	2094	-
2094	2095	-
2095	2096	-
2096	2097	-
2097	2098	-
2098	2099	-
2099	2100	-
2100	2101	-
2101	2102	-
2102	2103	-
2103	2104	-
2104	2105	-
2105	2106	-
2106	2107	-
2107	2108	-
2108	2109	-
2109	2110	-
2110	2111	-
2111	2112	-
2112	2113	-
2113	2114	-
2114	2115	-
2115	2116	-
2116	2117	-
2117	2118	-
2118	2091	-
2119	2120	-
2120	2121	-
2121	2122	-
2122	2123	-
2123	2124	-
2124	2125	-

**Текстовое описание местоположения границ
населенных пунктов, территориальных зон, особо охраняемых природных
территорий, зон с особыми условиями использования территорий**

Прохождение границы		Описание прохождения границы
от точки	до точки	
1	2	3
2125	2126	-
2126	2127	-
2127	2128	-
2128	2129	-
2129	2130	-
2130	2131	-
2131	2132	-
2132	2133	-
2133	2134	-
2134	2135	-
2135	2136	-
2136	2137	-
2137	2138	-
2138	2139	-
2139	2140	-
2140	2141	-
2141	2142	-
2142	2143	-
2143	2144	-
2144	2145	-
2145	2146	-
2146	2147	-
2147	2148	-
2148	2149	-
2149	2150	-
2150	2151	-
2151	2152	-
2152	2153	-
2153	2154	-
2154	2155	-
2155	2156	-
2156	2157	-
2157	2158	-
2158	2159	-
2159	2160	-
2160	2161	-

**Текстовое описание местоположения границ
населенных пунктов, территориальных зон, особо охраняемых природных
территорий, зон с особыми условиями использования территорий**

Прохождение границы		Описание прохождения границы
от точки	до точки	
1	2	3
2161	2162	-
2162	2163	-
2163	2164	-
2164	2165	-
2165	2166	-
2166	2167	-
2167	2168	-
2168	2169	-
2169	2170	-
2170	2171	-
2171	2172	-
2172	2173	-
2173	2174	-
2174	2175	-
2175	2176	-
2176	2177	-
2177	2178	-
2178	2179	-
2179	2180	-
2180	2181	-
2181	2182	-
2182	2183	-
2183	2184	-
2184	2185	-
2185	2186	-
2186	2187	-
2187	2188	-
2188	2189	-
2189	2190	-
2190	2191	-
2191	2192	-
2192	2193	-
2193	2194	-
2194	2195	-
2195	2196	-
2196	2197	-

**Текстовое описание местоположения границ
населенных пунктов, территориальных зон, особо охраняемых природных
территорий, зон с особыми условиями использования территорий**

Прохождение границы		Описание прохождения границы
от точки	до точки	
1	2	3
2197	2198	-
2198	2199	-
2199	2200	-
2200	2201	-
2201	2202	-
2202	2203	-
2203	2204	-
2204	2205	-
2205	2206	-
2206	2207	-
2207	2208	-
2208	2209	-
2209	2210	-
2210	2211	-
2211	2212	-
2212	2213	-
2213	2214	-
2214	2215	-
2215	2216	-
2216	2217	-
2217	2218	-
2218	2219	-
2219	2220	-
2220	2221	-
2221	2222	-
2222	2223	-
2223	2224	-
2224	2225	-
2225	2226	-
2226	2227	-
2227	2228	-
2228	2229	-
2229	2230	-
2230	2231	-
2231	2232	-
2232	2233	-

**Текстовое описание местоположения границ
населенных пунктов, территориальных зон, особо охраняемых природных
территорий, зон с особыми условиями использования территорий**

Прохождение границы		Описание прохождения границы
от точки	до точки	
1	2	3
2233	2234	-
2234	2235	-
2235	2236	-
2236	2237	-
2237	2238	-
2238	2239	-
2239	2240	-
2240	2241	-
2241	2242	-
2242	2243	-
2243	2244	-
2244	2245	-
2245	2246	-
2246	2247	-
2247	2248	-
2248	2249	-
2249	2250	-
2250	2251	-
2251	2252	-
2252	2253	-
2253	2254	-
2254	2255	-
2255	2256	-
2256	2257	-
2257	2258	-
2258	2259	-
2259	2260	-
2260	2261	-
2261	2262	-
2262	2263	-
2263	2264	-
2264	2265	-
2265	2266	-
2266	2267	-
2267	2268	-
2268	2269	-

**Текстовое описание местоположения границ
населенных пунктов, территориальных зон, особо охраняемых природных
территорий, зон с особыми условиями использования территорий**

Прохождение границы		Описание прохождения границы
от точки	до точки	
1	2	3
2269	2270	-
2270	2271	-
2271	2272	-
2272	2273	-
2273	2274	-
2274	2275	-
2275	2276	-
2276	2277	-
2277	2278	-
2278	2279	-
2279	2280	-
2280	2281	-
2281	2282	-
2282	2283	-
2283	2284	-
2284	2285	-
2285	2286	-
2286	2287	-
2287	2288	-
2288	2289	-
2289	2290	-
2290	2291	-
2291	2292	-
2292	2293	-
2293	2294	-
2294	2295	-
2295	2296	-
2296	2297	-
2297	2298	-
2298	2299	-
2299	2300	-
2300	2301	-
2301	2302	-
2302	2303	-
2303	2304	-
2304	2305	-

**Текстовое описание местоположения границ
населенных пунктов, территориальных зон, особо охраняемых природных
территорий, зон с особыми условиями использования территорий**

Прохождение границы		Описание прохождения границы
от точки	до точки	
1	2	3
2305	2306	-
2306	2307	-
2307	2308	-
2308	2309	-
2309	2310	-
2310	2311	-
2311	2312	-
2312	2313	-
2313	2314	-
2314	2315	-
2315	2316	-
2316	2317	-
2317	2318	-
2318	2319	-
2319	2320	-
2320	2321	-
2321	2322	-
2322	2323	-
2323	2324	-
2324	2325	-
2325	2326	-
2326	2327	-
2327	2328	-
2328	2329	-
2329	2330	-
2330	2331	-
2331	2332	-
2332	2333	-
2333	2334	-
2334	2335	-
2335	2336	-
2336	2337	-
2337	2338	-
2338	2339	-
2339	2340	-
2340	2341	-

**Текстовое описание местоположения границ
населенных пунктов, территориальных зон, особо охраняемых природных
территорий, зон с особыми условиями использования территорий**

Прохождение границы		Описание прохождения границы
от точки	до точки	
1	2	3
2341	2342	-
2342	2343	-
2343	2344	-
2344	2345	-
2345	2346	-
2346	2347	-
2347	2348	-
2348	2349	-
2349	2350	-
2350	2351	-
2351	2352	-
2352	2119	-
2353	2354	-
2354	2355	-
2355	2356	-
2356	2357	-
2357	2358	-
2358	2359	-
2359	2360	-
2360	2361	-
2361	2362	-
2362	2363	-
2363	2364	-
2364	2365	-
2365	2366	-
2366	2367	-
2367	2368	-
2368	2369	-
2369	2370	-
2370	2371	-
2371	2372	-
2372	2373	-
2373	2374	-
2374	2375	-
2375	2376	-
2376	2377	-

**Текстовое описание местоположения границ
населенных пунктов, территориальных зон, особо охраняемых природных
территорий, зон с особыми условиями использования территорий**

Прохождение границы		Описание прохождения границы
от точки	до точки	
1	2	3
2377	2378	-
2378	2379	-
2379	2353	-
2380	2381	-
2381	2382	-
2382	2383	-
2383	2384	-
2384	2385	-
2385	2386	-
2386	2387	-
2387	2388	-
2388	2389	-
2389	2390	-
2390	2391	-
2391	2392	-
2392	2393	-
2393	2394	-
2394	2395	-
2395	2396	-
2396	2397	-
2397	2398	-
2398	2399	-
2399	2400	-
2400	2401	-
2401	2402	-
2402	2403	-
2403	2404	-
2404	2405	-
2405	2406	-
2406	2407	-
2407	2408	-
2408	2409	-
2409	2410	-
2410	2411	-
2411	2412	-
2412	2413	-

**Текстовое описание местоположения границ
населенных пунктов, территориальных зон, особо охраняемых природных
территорий, зон с особыми условиями использования территорий**

Прохождение границы		Описание прохождения границы
от точки	до точки	
1	2	3
2413	2414	-
2414	2415	-
2415	2416	-
2416	2417	-
2417	2418	-
2418	2419	-
2419	2420	-
2420	2421	-
2421	2422	-
2422	2423	-
2423	2424	-
2424	2425	-
2425	2426	-
2426	2427	-
2427	2428	-
2428	2429	-
2429	2430	-
2430	2431	-
2431	2432	-
2432	2433	-
2433	2434	-
2434	2435	-
2435	2436	-
2436	2437	-
2437	2438	-
2438	2439	-
2439	2440	-
2440	2441	-
2441	2442	-
2442	2443	-
2443	2444	-
2444	2445	-
2445	2446	-
2446	2447	-
2447	2448	-
2448	2449	-

**Текстовое описание местоположения границ
населенных пунктов, территориальных зон, особо охраняемых природных
территорий, зон с особыми условиями использования территорий**

Прохождение границы		Описание прохождения границы
от точки	до точки	
1	2	3
2449	2450	-
2450	2451	-
2451	2452	-
2452	2453	-
2453	2454	-
2454	2455	-
2455	2456	-
2456	2457	-
2457	2458	-
2458	2459	-
2459	2460	-
2460	2461	-
2461	2462	-
2462	2463	-
2463	2464	-
2464	2465	-
2465	2466	-
2466	2467	-
2467	2468	-
2468	2469	-
2469	2470	-
2470	2471	-
2471	2472	-
2472	2473	-
2473	2474	-
2474	2475	-
2475	2476	-
2476	2477	-
2477	2478	-
2478	2479	-
2479	2480	-
2480	2481	-
2481	2482	-
2482	2483	-
2483	2484	-
2484	2485	-

**Текстовое описание местоположения границ
населенных пунктов, территориальных зон, особо охраняемых природных
территорий, зон с особыми условиями использования территорий**

Прохождение границы		Описание прохождения границы
от точки	до точки	
1	2	3
2485	2486	-
2486	2487	-
2487	2488	-
2488	2489	-
2489	2490	-
2490	2491	-
2491	2492	-
2492	2493	-
2493	2494	-
2494	2495	-
2495	2496	-
2496	2497	-
2497	2498	-
2498	2499	-
2499	2500	-
2500	2501	-
2501	2502	-
2502	2503	-
2503	2504	-
2504	2505	-
2505	2506	-
2506	2507	-
2507	2508	-
2508	2509	-
2509	2510	-
2510	2511	-
2511	2512	-
2512	2513	-
2513	2514	-
2514	2515	-
2515	2516	-
2516	2517	-
2517	2518	-
2518	2519	-
2519	2520	-
2520	2521	-

**Текстовое описание местоположения границ
населенных пунктов, территориальных зон, особо охраняемых природных
территорий, зон с особыми условиями использования территорий**

Прохождение границы		Описание прохождения границы
от точки	до точки	
1	2	3
2521	2522	-
2522	2523	-
2523	2524	-
2524	2525	-
2525	2526	-
2526	2527	-
2527	2528	-
2528	2529	-
2529	2530	-
2530	2531	-
2531	2532	-
2532	2533	-
2533	2534	-
2534	2535	-
2535	2536	-
2536	2537	-
2537	2538	-
2538	2539	-
2539	2540	-
2540	2541	-
2541	2542	-
2542	2543	-
2543	2544	-
2544	2545	-
2545	2546	-
2546	2547	-
2547	2548	-
2548	2549	-
2549	2550	-
2550	2551	-
2551	2552	-
2552	2553	-
2553	2554	-
2554	2555	-
2555	2556	-
2556	2557	-

**Текстовое описание местоположения границ
населенных пунктов, территориальных зон, особо охраняемых природных
территорий, зон с особыми условиями использования территорий**

Прохождение границы		Описание прохождения границы
от точки	до точки	
1	2	3
2557	2558	-
2558	2559	-
2559	2560	-
2560	2561	-
2561	2562	-
2562	2563	-
2563	2564	-
2564	2565	-
2565	2566	-
2566	2567	-
2567	2568	-
2568	2569	-
2569	2570	-
2570	2571	-
2571	2572	-
2572	2573	-
2573	2574	-
2574	2575	-
2575	2576	-
2576	2577	-
2577	2578	-
2578	2579	-
2579	2580	-
2580	2581	-
2581	2582	-
2582	2583	-
2583	2584	-
2584	2585	-
2585	2586	-
2586	2587	-
2587	2588	-
2588	2589	-
2589	2590	-
2590	2591	-
2591	2592	-
2592	2593	-

**Текстовое описание местоположения границ
населенных пунктов, территориальных зон, особо охраняемых природных
территорий, зон с особыми условиями использования территорий**

Прохождение границы		Описание прохождения границы
от точки	до точки	
1	2	3
2593	2594	-
2594	2595	-
2595	2596	-
2596	2597	-
2597	2598	-
2598	2599	-
2599	2600	-
2600	2601	-
2601	2602	-
2602	2603	-
2603	2604	-
2604	2605	-
2605	2606	-
2606	2607	-
2607	2608	-
2608	2609	-
2609	2610	-
2610	2611	-
2611	2612	-
2612	2613	-
2613	2614	-
2614	2615	-
2615	2616	-
2616	2617	-
2617	2618	-
2618	2619	-
2619	2620	-
2620	2621	-
2621	2622	-
2622	2623	-
2623	2624	-
2624	2625	-
2625	2626	-
2626	2627	-
2627	2628	-
2628	2629	-

**Текстовое описание местоположения границ
населенных пунктов, территориальных зон, особо охраняемых природных
территорий, зон с особыми условиями использования территорий**

Прохождение границы		Описание прохождения границы
от точки	до точки	
1	2	3
2629	2630	-
2630	2631	-
2631	2632	-
2632	2633	-
2633	2634	-
2634	2635	-
2635	2636	-
2636	2637	-
2637	2638	-
2638	2639	-
2639	2640	-
2640	2641	-
2641	2642	-
2642	2643	-
2643	2644	-
2644	2645	-
2645	2646	-
2646	2647	-
2647	2648	-
2648	2649	-
2649	2650	-
2650	2651	-
2651	2652	-
2652	2653	-
2653	2654	-
2654	2655	-
2655	2656	-
2656	2657	-
2657	2658	-
2658	2659	-
2659	2660	-
2660	2661	-
2661	2662	-
2662	2663	-
2663	2664	-
2664	2665	-

**Текстовое описание местоположения границ
населенных пунктов, территориальных зон, особо охраняемых природных
территорий, зон с особыми условиями использования территорий**

Прохождение границы		Описание прохождения границы
от точки	до точки	
1	2	3
2665	2666	-
2666	2667	-
2667	2668	-
2668	2669	-
2669	2670	-
2670	2671	-
2671	2672	-
2672	2673	-
2673	2674	-
2674	2675	-
2675	2676	-
2676	2677	-
2677	2678	-
2678	2679	-
2679	2680	-
2680	2681	-
2681	2682	-
2682	2683	-
2683	2684	-
2684	2685	-
2685	2686	-
2686	2687	-
2687	2688	-
2688	2689	-
2689	2690	-
2690	2691	-
2691	2692	-
2692	2693	-
2693	2694	-
2694	2695	-
2695	2696	-
2696	2697	-
2697	2698	-
2698	2699	-
2699	2700	-
2700	2701	-

**Текстовое описание местоположения границ
населенных пунктов, территориальных зон, особо охраняемых природных
территорий, зон с особыми условиями использования территорий**

Прохождение границы		Описание прохождения границы
от точки	до точки	
1	2	3
2701	2702	-
2702	2703	-
2703	2704	-
2704	2705	-
2705	2706	-
2706	2707	-
2707	2708	-
2708	2709	-
2709	2710	-
2710	2711	-
2711	2712	-
2712	2713	-
2713	2714	-
2714	2715	-
2715	2716	-
2716	2717	-
2717	2718	-
2718	2719	-
2719	2720	-
2720	2721	-
2721	2722	-
2722	2723	-
2723	2724	-
2724	2725	-
2725	2726	-
2726	2727	-
2727	2728	-
2728	2729	-
2729	2730	-
2730	2731	-
2731	2732	-
2732	2733	-
2733	2734	-
2734	2735	-
2735	2736	-
2736	2737	-

**Текстовое описание местоположения границ
населенных пунктов, территориальных зон, особо охраняемых природных
территорий, зон с особыми условиями использования территорий**

Прохождение границы		Описание прохождения границы
от точки	до точки	
1	2	3
2737	2738	-
2738	2739	-
2739	2740	-
2740	2741	-
2741	2742	-
2742	2743	-
2743	2744	-
2744	2745	-
2745	2746	-
2746	2747	-
2747	2748	-
2748	2749	-
2749	2750	-
2750	2751	-
2751	2752	-
2752	2753	-
2753	2754	-
2754	2755	-
2755	2756	-
2756	2757	-
2757	2758	-
2758	2759	-
2759	2760	-
2760	2761	-
2761	2762	-
2762	2763	-
2763	2764	-
2764	2765	-
2765	2766	-
2766	2767	-
2767	2768	-
2768	2769	-
2769	2770	-
2770	2771	-
2771	2772	-
2772	2773	-

**Текстовое описание местоположения границ
населенных пунктов, территориальных зон, особо охраняемых природных
территорий, зон с особыми условиями использования территорий**

Прохождение границы		Описание прохождения границы
от точки	до точки	
1	2	3
2773	2774	-
2774	2775	-
2775	2776	-
2776	2777	-
2777	2778	-
2778	2779	-
2779	2780	-
2780	2781	-
2781	2782	-
2782	2783	-
2783	2784	-
2784	2785	-
2785	2786	-
2786	2787	-
2787	2788	-
2788	2789	-
2789	2790	-
2790	2791	-
2791	2792	-
2792	2380	-
2793	2794	-
2794	2795	-
2795	2796	-
2796	2797	-
2797	2798	-
2798	2799	-
2799	2800	-
2800	2801	-
2801	2802	-
2802	2803	-
2803	2804	-
2804	2805	-
2805	2806	-
2806	2807	-
2807	2808	-
2808	2809	-

**Текстовое описание местоположения границ
населенных пунктов, территориальных зон, особо охраняемых природных
территорий, зон с особыми условиями использования территорий**

Прохождение границы		Описание прохождения границы
от точки	до точки	
1	2	3
2809	2810	-
2810	2811	-
2811	2812	-
2812	2813	-
2813	2814	-
2814	2815	-
2815	2816	-
2816	2817	-
2817	2818	-
2818	2819	-
2819	2820	-
2820	2821	-
2821	2822	-
2822	2823	-
2823	2824	-
2824	2825	-
2825	2826	-
2826	2827	-
2827	2828	-
2828	2829	-
2829	2830	-
2830	2831	-
2831	2832	-
2832	2833	-
2833	2834	-
2834	2835	-
2835	2836	-
2836	2837	-
2837	2838	-
2838	2839	-
2839	2840	-
2840	2841	-
2841	2842	-
2842	2843	-
2843	2844	-
2844	2845	-

**Текстовое описание местоположения границ
населенных пунктов, территориальных зон, особо охраняемых природных
территорий, зон с особыми условиями использования территорий**

Прохождение границы		Описание прохождения границы
от точки	до точки	
1	2	3
2845	2846	-
2846	2847	-
2847	2848	-
2848	2849	-
2849	2850	-
2850	2851	-
2851	2852	-
2852	2853	-
2853	2854	-
2854	2855	-
2855	2856	-
2856	2857	-
2857	2858	-
2858	2859	-
2859	2860	-
2860	2861	-
2861	2862	-
2862	2863	-
2863	2864	-
2864	2865	-
2865	2866	-
2866	2867	-
2867	2868	-
2868	2869	-
2869	2870	-
2870	2871	-
2871	2872	-
2872	2873	-
2873	2874	-
2874	2875	-
2875	2876	-
2876	2877	-
2877	2878	-
2878	2879	-
2879	2880	-
2880	2881	-

**Текстовое описание местоположения границ
населенных пунктов, территориальных зон, особо охраняемых природных
территорий, зон с особыми условиями использования территорий**

Прохождение границы		Описание прохождения границы
от точки	до точки	
1	2	3
2881	2882	-
2882	2883	-
2883	2884	-
2884	2885	-
2885	2886	-
2886	2887	-
2887	2888	-
2888	2889	-
2889	2890	-
2890	2891	-
2891	2892	-
2892	2893	-
2893	2894	-
2894	2895	-
2895	2896	-
2896	2897	-
2897	2898	-
2898	2899	-
2899	2900	-
2900	2901	-
2901	2902	-
2902	2903	-
2903	2904	-
2904	2905	-
2905	2906	-
2906	2907	-
2907	2908	-
2908	2909	-
2909	2910	-
2910	2911	-
2911	2912	-
2912	2913	-
2913	2914	-
2914	2915	-
2915	2916	-
2916	2917	-

**Текстовое описание местоположения границ
населенных пунктов, территориальных зон, особо охраняемых природных
территорий, зон с особыми условиями использования территорий**

Прохождение границы		Описание прохождения границы
от точки	до точки	
1	2	3
2917	2918	-
2918	2919	-
2919	2920	-
2920	2921	-
2921	2922	-
2922	2923	-
2923	2924	-
2924	2925	-
2925	2926	-
2926	2927	-
2927	2928	-
2928	2929	-
2929	2930	-
2930	2931	-
2931	2932	-
2932	2933	-
2933	2934	-
2934	2935	-
2935	2936	-
2936	2937	-
2937	2938	-
2938	2939	-
2939	2940	-
2940	2941	-
2941	2942	-
2942	2943	-
2943	2944	-
2944	2945	-
2945	2946	-
2946	2793	-
2947	2948	-
2948	2949	-
2949	2950	-
2950	2951	-
2951	2952	-
2952	2953	-

**Текстовое описание местоположения границ
населенных пунктов, территориальных зон, особо охраняемых природных
территорий, зон с особыми условиями использования территорий**

Прохождение границы		Описание прохождения границы
от точки	до точки	
1	2	3
2953	2954	-
2954	2955	-
2955	2956	-
2956	2957	-
2957	2958	-
2958	2959	-
2959	2960	-
2960	2961	-
2961	2962	-
2962	2963	-
2963	2964	-
2964	2965	-
2965	2966	-
2966	2967	-
2967	2968	-
2968	2969	-
2969	2970	-
2970	2971	-
2971	2972	-
2972	2973	-
2973	2974	-
2974	2975	-
2975	2976	-
2976	2977	-
2977	2947	-
2978	2979	-
2979	2980	-
2980	2981	-
2981	2982	-
2982	2983	-
2983	2984	-
2984	2985	-
2985	2986	-
2986	2987	-
2987	2988	-
2988	2989	-

**Текстовое описание местоположения границ
населенных пунктов, территориальных зон, особо охраняемых природных
территорий, зон с особыми условиями использования территорий**

Прохождение границы		Описание прохождения границы
от точки	до точки	
1	2	3
2989	2990	-
2990	2991	-
2991	2992	-
2992	2993	-
2993	2994	-
2994	2995	-
2995	2996	-
2996	2997	-
2997	2998	-
2998	2999	-
2999	3000	-
3000	3001	-
3001	3002	-
3002	3003	-
3003	3004	-
3004	3005	-
3005	3006	-
3006	3007	-
3007	3008	-
3008	3009	-
3009	3010	-
3010	3011	-
3011	3012	-
3012	3013	-
3013	3014	-
3014	3015	-
3015	3016	-
3016	3017	-
3017	3018	-
3018	3019	-
3019	3020	-
3020	3021	-
3021	3022	-
3022	3023	-
3023	3024	-
3024	3025	-

**Текстовое описание местоположения границ
населенных пунктов, территориальных зон, особо охраняемых природных
территорий, зон с особыми условиями использования территорий**

Прохождение границы		Описание прохождения границы
от точки	до точки	
1	2	3
3025	3026	-
3026	3027	-
3027	3028	-
3028	3029	-
3029	3030	-
3030	3031	-
3031	3032	-
3032	3033	-
3033	3034	-
3034	3035	-
3035	3036	-
3036	3037	-
3037	3038	-
3038	3039	-
3039	3040	-
3040	3041	-
3041	3042	-
3042	3043	-
3043	3044	-
3044	3045	-
3045	3046	-
3046	3047	-
3047	3048	-
3048	3049	-
3049	3050	-
3050	3051	-
3051	3052	-
3052	3053	-
3053	3054	-
3054	3055	-
3055	3056	-
3056	3057	-
3057	3058	-
3058	3059	-
3059	3060	-
3060	3061	-

**Текстовое описание местоположения границ
населенных пунктов, территориальных зон, особо охраняемых природных
территорий, зон с особыми условиями использования территорий**

Прохождение границы		Описание прохождения границы
от точки	до точки	
1	2	3
3061	3062	-
3062	3063	-
3063	3064	-
3064	3065	-
3065	3066	-
3066	3067	-
3067	3068	-
3068	3069	-
3069	3070	-
3070	3071	-
3071	3072	-
3072	3073	-
3073	3074	-
3074	3075	-
3075	3076	-
3076	3077	-
3077	3078	-
3078	3079	-
3079	3080	-
3080	3081	-
3081	3082	-
3082	3083	-
3083	3084	-
3084	3085	-
3085	3086	-
3086	3087	-
3087	3088	-
3088	3089	-
3089	3090	-
3090	3091	-
3091	3092	-
3092	3093	-
3093	3094	-
3094	3095	-
3095	3096	-
3096	3097	-

**Текстовое описание местоположения границ
населенных пунктов, территориальных зон, особо охраняемых природных
территорий, зон с особыми условиями использования территорий**

Прохождение границы		Описание прохождения границы
от точки	до точки	
1	2	3
3097	3098	-
3098	3099	-
3099	3100	-
3100	3101	-
3101	3102	-
3102	3103	-
3103	3104	-
3104	3105	-
3105	3106	-
3106	3107	-
3107	3108	-
3108	3109	-
3109	3110	-
3110	2978	-
3111	3112	-
3112	3113	-
3113	3114	-
3114	3115	-
3115	3116	-
3116	3117	-
3117	3118	-
3118	3119	-
3119	3120	-
3120	3121	-
3121	3122	-
3122	3123	-
3123	3124	-
3124	3125	-
3125	3126	-
3126	3127	-
3127	3128	-
3128	3129	-
3129	3130	-
3130	3131	-
3131	3132	-
3132	3133	-

**Текстовое описание местоположения границ
населенных пунктов, территориальных зон, особо охраняемых природных
территорий, зон с особыми условиями использования территорий**

Прохождение границы		Описание прохождения границы
от точки	до точки	
1	2	3
3133	3134	-
3134	3135	-
3135	3136	-
3136	3137	-
3137	3138	-
3138	3139	-
3139	3140	-
3140	3141	-
3141	3142	-
3142	3143	-
3143	3144	-
3144	3145	-
3145	3146	-
3146	3147	-
3147	3148	-
3148	3149	-
3149	3150	-
3150	3151	-
3151	3111	-
3152	3153	-
3153	3154	-
3154	3155	-
3155	3156	-
3156	3157	-
3157	3158	-
3158	3159	-
3159	3160	-
3160	3161	-
3161	3162	-
3162	3163	-
3163	3164	-
3164	3165	-
3165	3166	-
3166	3167	-
3167	3168	-
3168	3169	-

**Текстовое описание местоположения границ
населенных пунктов, территориальных зон, особо охраняемых природных
территорий, зон с особыми условиями использования территорий**

Прохождение границы		Описание прохождения границы
от точки	до точки	
1	2	3
3169	3170	-
3170	3171	-
3171	3172	-
3172	3173	-
3173	3174	-
3174	3175	-
3175	3176	-
3176	3177	-
3177	3178	-
3178	3179	-
3179	3180	-
3180	3181	-
3181	3182	-
3182	3183	-
3183	3184	-
3184	3185	-
3185	3186	-
3186	3187	-
3187	3188	-
3188	3189	-
3189	3190	-
3190	3191	-
3191	3192	-
3192	3193	-
3193	3194	-
3194	3195	-
3195	3196	-
3196	3197	-
3197	3198	-
3198	3199	-
3199	3200	-
3200	3201	-
3201	3202	-
3202	3203	-
3203	3204	-
3204	3205	-

**Текстовое описание местоположения границ
населенных пунктов, территориальных зон, особо охраняемых природных
территорий, зон с особыми условиями использования территорий**

Прохождение границы		Описание прохождения границы
от точки	до точки	
1	2	3
3205	3206	-
3206	3207	-
3207	3208	-
3208	3209	-
3209	3210	-
3210	3211	-
3211	3212	-
3212	3213	-
3213	3214	-
3214	3215	-
3215	3216	-
3216	3217	-
3217	3218	-
3218	3219	-
3219	3220	-
3220	3221	-
3221	3222	-
3222	3223	-
3223	3224	-
3224	3225	-
3225	3226	-
3226	3227	-
3227	3228	-
3228	3229	-
3229	3230	-
3230	3231	-
3231	3232	-
3232	3233	-
3233	3234	-
3234	3235	-
3235	3236	-
3236	3237	-
3237	3238	-
3238	3239	-
3239	3240	-
3240	3241	-

**Текстовое описание местоположения границ
населенных пунктов, территориальных зон, особо охраняемых природных
территорий, зон с особыми условиями использования территорий**

Прохождение границы		Описание прохождения границы
от точки	до точки	
1	2	3
3241	3242	-
3242	3243	-
3243	3244	-
3244	3245	-
3245	3246	-
3246	3247	-
3247	3248	-
3248	3249	-
3249	3250	-
3250	3251	-
3251	3252	-
3252	3253	-
3253	3254	-
3254	3255	-
3255	3256	-
3256	3257	-
3257	3258	-
3258	3259	-
3259	3260	-
3260	3261	-
3261	3262	-
3262	3263	-
3263	3264	-
3264	3265	-
3265	3266	-
3266	3267	-
3267	3268	-
3268	3269	-
3269	3270	-
3270	3271	-
3271	3272	-
3272	3273	-
3273	3274	-
3274	3275	-
3275	3276	-
3276	3277	-

**Текстовое описание местоположения границ
населенных пунктов, территориальных зон, особо охраняемых природных
территорий, зон с особыми условиями использования территорий**

Прохождение границы		Описание прохождения границы
от точки	до точки	
1	2	3
3277	3278	-
3278	3279	-
3279	3280	-
3280	3281	-
3281	3282	-
3282	3283	-
3283	3284	-
3284	3285	-
3285	3286	-
3286	3287	-
3287	3288	-
3288	3289	-
3289	3290	-
3290	3291	-
3291	3292	-
3292	3293	-
3293	3294	-
3294	3295	-
3295	3296	-
3296	3297	-
3297	3298	-
3298	3299	-
3299	3300	-
3300	3301	-
3301	3302	-
3302	3303	-
3303	3304	-
3304	3305	-
3305	3306	-
3306	3307	-
3307	3308	-
3308	3309	-
3309	3310	-
3310	3311	-
3311	3312	-
3312	3313	-

**Текстовое описание местоположения границ
населенных пунктов, территориальных зон, особо охраняемых природных
территорий, зон с особыми условиями использования территорий**

Прохождение границы		Описание прохождения границы
от точки	до точки	
1	2	3
3313	3314	-
3314	3315	-
3315	3316	-
3316	3317	-
3317	3318	-
3318	3319	-
3319	3320	-
3320	3321	-
3321	3322	-
3322	3323	-
3323	3324	-
3324	3325	-
3325	3326	-
3326	3152	-
3327	3328	-
3328	3329	-
3329	3330	-
3330	3331	-
3331	3332	-
3332	3333	-
3333	3334	-
3334	3335	-
3335	3336	-
3336	3337	-
3337	3338	-
3338	3339	-
3339	3340	-
3340	3341	-
3341	3342	-
3342	3343	-
3343	3344	-
3344	3345	-
3345	3346	-
3346	3347	-
3347	3348	-
3348	3349	-

**Текстовое описание местоположения границ
населенных пунктов, территориальных зон, особо охраняемых природных
территорий, зон с особыми условиями использования территорий**

Прохождение границы		Описание прохождения границы
от точки	до точки	
1	2	3
3349	3350	-
3350	3351	-
3351	3352	-
3352	3353	-
3353	3354	-
3354	3355	-
3355	3356	-
3356	3357	-
3357	3358	-
3358	3359	-
3359	3360	-
3360	3361	-
3361	3362	-
3362	3363	-
3363	3364	-
3364	3365	-
3365	3366	-
3366	3367	-
3367	3368	-
3368	3369	-
3369	3370	-
3370	3371	-
3371	3372	-
3372	3373	-
3373	3374	-
3374	3375	-
3375	3376	-
3376	3377	-
3377	3378	-
3378	3379	-
3379	3380	-
3380	3381	-
3381	3382	-
3382	3383	-
3383	3384	-
3384	3385	-

**Текстовое описание местоположения границ
населенных пунктов, территориальных зон, особо охраняемых природных
территорий, зон с особыми условиями использования территорий**

Прохождение границы		Описание прохождения границы
от точки	до точки	
1	2	3
3385	3386	-
3386	3387	-
3387	3388	-
3388	3389	-
3389	3390	-
3390	3391	-
3391	3392	-
3392	3393	-
3393	3394	-
3394	3395	-
3395	3396	-
3396	3397	-
3397	3398	-
3398	3399	-
3399	3400	-
3400	3401	-
3401	3402	-
3402	3403	-
3403	3404	-
3404	3405	-
3405	3406	-
3406	3407	-
3407	3408	-
3408	3409	-
3409	3410	-
3410	3411	-
3411	3412	-
3412	3413	-
3413	3414	-
3414	3415	-
3415	3416	-
3416	3417	-
3417	3418	-
3418	3419	-
3419	3420	-
3420	3421	-

**Текстовое описание местоположения границ
населенных пунктов, территориальных зон, особо охраняемых природных
территорий, зон с особыми условиями использования территорий**

Прохождение границы		Описание прохождения границы
от точки	до точки	
1	2	3
3421	3422	-
3422	3423	-
3423	3424	-
3424	3425	-
3425	3426	-
3426	3427	-
3427	3428	-
3428	3429	-
3429	3430	-
3430	3431	-
3431	3432	-
3432	3433	-
3433	3434	-
3434	3435	-
3435	3436	-
3436	3437	-
3437	3438	-
3438	3439	-
3439	3440	-
3440	3441	-
3441	3442	-
3442	3443	-
3443	3444	-
3444	3445	-
3445	3446	-
3446	3447	-
3447	3448	-
3448	3449	-
3449	3450	-
3450	3451	-
3451	3452	-
3452	3453	-
3453	3454	-
3454	3455	-
3455	3456	-
3456	3457	-

**Текстовое описание местоположения границ
населенных пунктов, территориальных зон, особо охраняемых природных
территорий, зон с особыми условиями использования территорий**

Прохождение границы		Описание прохождения границы
от точки	до точки	
1	2	3
3457	3458	-
3458	3459	-
3459	3460	-
3460	3461	-
3461	3462	-
3462	3463	-
3463	3464	-
3464	3465	-
3465	3466	-
3466	3467	-
3467	3468	-
3468	3469	-
3469	3470	-
3470	3471	-
3471	3472	-
3472	3473	-
3473	3474	-
3474	3475	-
3475	3476	-
3476	3477	-
3477	3478	-
3478	3479	-
3479	3480	-
3480	3481	-
3481	3482	-
3482	3483	-
3483	3484	-
3484	3485	-
3485	3486	-
3486	3487	-
3487	3488	-
3488	3489	-
3489	3490	-
3490	3491	-
3491	3492	-
3492	3493	-

**Текстовое описание местоположения границ
населенных пунктов, территориальных зон, особо охраняемых природных
территорий, зон с особыми условиями использования территорий**

Прохождение границы		Описание прохождения границы
от точки	до точки	
1	2	3
3493	3494	-
3494	3495	-
3495	3496	-
3496	3497	-
3497	3498	-
3498	3499	-
3499	3500	-
3500	3501	-
3501	3502	-
3502	3503	-
3503	3504	-
3504	3505	-
3505	3506	-
3506	3507	-
3507	3508	-
3508	3509	-
3509	3510	-
3510	3511	-
3511	3512	-
3512	3513	-
3513	3514	-
3514	3515	-
3515	3516	-
3516	3517	-
3517	3518	-
3518	3519	-
3519	3520	-
3520	3327	-
3521	3522	-
3522	3523	-
3523	3524	-
3524	3525	-
3525	3526	-
3526	3527	-
3527	3528	-
3528	3529	-

**Текстовое описание местоположения границ
населенных пунктов, территориальных зон, особо охраняемых природных
территорий, зон с особыми условиями использования территорий**

Прохождение границы		Описание прохождения границы
от точки	до точки	
1	2	3
3529	3530	-
3530	3531	-
3531	3532	-
3532	3533	-
3533	3534	-
3534	3535	-
3535	3536	-
3536	3537	-
3537	3538	-
3538	3539	-
3539	3540	-
3540	3541	-
3541	3542	-
3542	3543	-
3543	3544	-
3544	3545	-
3545	3546	-
3546	3547	-
3547	3548	-
3548	3549	-
3549	3550	-
3550	3551	-
3551	3552	-
3552	3553	-
3553	3554	-
3554	3555	-
3555	3556	-
3556	3557	-
3557	3558	-
3558	3559	-
3559	3560	-
3560	3561	-
3561	3562	-
3562	3563	-
3563	3564	-
3564	3565	-

**Текстовое описание местоположения границ
населенных пунктов, территориальных зон, особо охраняемых природных
территорий, зон с особыми условиями использования территорий**

Прохождение границы		Описание прохождения границы
от точки	до точки	
1	2	3
3565	3566	-
3566	3567	-
3567	3568	-
3568	3569	-
3569	3570	-
3570	3571	-
3571	3572	-
3572	3573	-
3573	3574	-
3574	3575	-
3575	3576	-
3576	3577	-
3577	3578	-
3578	3579	-
3579	3580	-
3580	3581	-
3581	3582	-
3582	3583	-
3583	3584	-
3584	3585	-
3585	3586	-
3586	3587	-
3587	3588	-
3588	3589	-
3589	3590	-
3590	3591	-
3591	3592	-
3592	3593	-
3593	3594	-
3594	3595	-
3595	3596	-
3596	3597	-
3597	3598	-
3598	3599	-
3599	3600	-
3600	3601	-

**Текстовое описание местоположения границ
населенных пунктов, территориальных зон, особо охраняемых природных
территорий, зон с особыми условиями использования территорий**

Прохождение границы		Описание прохождения границы
от точки	до точки	
1	2	3
3601	3602	-
3602	3603	-
3603	3604	-
3604	3605	-
3605	3606	-
3606	3607	-
3607	3608	-
3608	3609	-
3609	3610	-
3610	3611	-
3611	3612	-
3612	3613	-
3613	3614	-
3614	3615	-
3615	3616	-
3616	3617	-
3617	3618	-
3618	3619	-
3619	3620	-
3620	3621	-
3621	3622	-
3622	3623	-
3623	3624	-
3624	3625	-
3625	3626	-
3626	3627	-
3627	3628	-
3628	3629	-
3629	3630	-
3630	3631	-
3631	3632	-
3632	3633	-
3633	3634	-
3634	3635	-
3635	3636	-
3636	3637	-

**Текстовое описание местоположения границ
населенных пунктов, территориальных зон, особо охраняемых природных
территорий, зон с особыми условиями использования территорий**

Прохождение границы		Описание прохождения границы
от точки	до точки	
1	2	3
3637	3638	-
3638	3639	-
3639	3640	-
3640	3641	-
3641	3642	-
3642	3643	-
3643	3644	-
3644	3645	-
3645	3646	-
3646	3647	-
3647	3648	-
3648	3649	-
3649	3650	-
3650	3651	-
3651	3652	-
3652	3653	-
3653	3654	-
3654	3655	-
3655	3656	-
3656	3657	-
3657	3658	-
3658	3659	-
3659	3660	-
3660	3661	-
3661	3662	-
3662	3663	-
3663	3664	-
3664	3665	-
3665	3666	-
3666	3667	-
3667	3668	-
3668	3669	-
3669	3670	-
3670	3671	-
3671	3521	-
3672	3673	-

**Текстовое описание местоположения границ
населенных пунктов, территориальных зон, особо охраняемых природных
территорий, зон с особыми условиями использования территорий**

Прохождение границы		Описание прохождения границы
от точки	до точки	
1	2	3
3673	3674	-
3674	3675	-
3675	3676	-
3676	3677	-
3677	3678	-
3678	3679	-
3679	3680	-
3680	3681	-
3681	3682	-
3682	3683	-
3683	3684	-
3684	3685	-
3685	3686	-
3686	3672	-
3687	3688	-
3688	3689	-
3689	3690	-
3690	3691	-
3691	3692	-
3692	3693	-
3693	3694	-
3694	3695	-
3695	3696	-
3696	3697	-
3697	3698	-
3698	3699	-
3699	3700	-
3700	3701	-
3701	3702	-
3702	3703	-
3703	3704	-
3704	3705	-
3705	3706	-
3706	3707	-
3707	3708	-
3708	3709	-

**Текстовое описание местоположения границ
населенных пунктов, территориальных зон, особо охраняемых природных
территорий, зон с особыми условиями использования территорий**

Прохождение границы		Описание прохождения границы
от точки	до точки	
1	2	3
3709	3710	-
3710	3711	-
3711	3712	-
3712	3713	-
3713	3687	-
3714	3715	-
3715	3716	-
3716	3717	-
3717	3718	-
3718	3719	-
3719	3720	-
3720	3721	-
3721	3722	-
3722	3723	-
3723	3724	-
3724	3725	-
3725	3726	-
3726	3727	-
3727	3728	-
3728	3729	-
3729	3730	-
3730	3731	-
3731	3732	-
3732	3733	-
3733	3734	-
3734	3735	-
3735	3736	-
3736	3737	-
3737	3738	-
3738	3739	-
3739	3740	-
3740	3741	-
3741	3742	-
3742	3714	-
3743	3744	-
3744	3745	-

**Текстовое описание местоположения границ
населенных пунктов, территориальных зон, особо охраняемых природных
территорий, зон с особыми условиями использования территорий**

Прохождение границы		Описание прохождения границы
от точки	до точки	
1	2	3
3745	3746	-
3746	3747	-
3747	3748	-
3748	3749	-
3749	3750	-
3750	3751	-
3751	3752	-
3752	3753	-
3753	3754	-
3754	3755	-
3755	3756	-
3756	3757	-
3757	3758	-
3758	3759	-
3759	3760	-
3760	3761	-
3761	3762	-
3762	3763	-
3763	3764	-
3764	3765	-
3765	3766	-
3766	3767	-
3767	3768	-
3768	3769	-
3769	3770	-
3770	3771	-
3771	3772	-
3772	3773	-
3773	3774	-
3774	3775	-
3775	3776	-
3776	3777	-
3777	3778	-
3778	3779	-
3779	3780	-
3780	3781	-

**Текстовое описание местоположения границ
населенных пунктов, территориальных зон, особо охраняемых природных
территорий, зон с особыми условиями использования территорий**

Прохождение границы		Описание прохождения границы
от точки	до точки	
1	2	3
3781	3782	-
3782	3783	-
3783	3784	-
3784	3785	-
3785	3786	-
3786	3787	-
3787	3788	-
3788	3789	-
3789	3790	-
3790	3791	-
3791	3792	-
3792	3793	-
3793	3794	-
3794	3795	-
3795	3796	-
3796	3797	-
3797	3798	-
3798	3799	-
3799	3800	-
3800	3801	-
3801	3802	-
3802	3803	-
3803	3804	-
3804	3805	-
3805	3806	-
3806	3743	-
3807	3808	-
3808	3809	-
3809	3810	-
3810	3811	-
3811	3812	-
3812	3813	-
3813	3814	-
3814	3815	-
3815	3816	-
3816	3817	-

**Текстовое описание местоположения границ
населенных пунктов, территориальных зон, особо охраняемых природных
территорий, зон с особыми условиями использования территорий**

Прохождение границы		Описание прохождения границы
от точки	до точки	
1	2	3
3817	3818	-
3818	3819	-
3819	3820	-
3820	3807	-
3821	3822	-
3822	3823	-
3823	3824	-
3824	3825	-
3825	3826	-
3826	3827	-
3827	3828	-
3828	3829	-
3829	3830	-
3830	3831	-
3831	3832	-
3832	3833	-
3833	3834	-
3834	3835	-
3835	3836	-
3836	3837	-
3837	3838	-
3838	3839	-
3839	3840	-
3840	3841	-
3841	3842	-
3842	3843	-
3843	3844	-
3844	3845	-
3845	3846	-
3846	3847	-
3847	3848	-
3848	3849	-
3849	3850	-
3850	3851	-
3851	3852	-
3852	3853	-

**Текстовое описание местоположения границ
населенных пунктов, территориальных зон, особо охраняемых природных
территорий, зон с особыми условиями использования территорий**

Прохождение границы		Описание прохождения границы
от точки	до точки	
1	2	3
3853	3854	-
3854	3855	-
3855	3856	-
3856	3857	-
3857	3858	-
3858	3859	-
3859	3860	-
3860	3861	-
3861	3862	-
3862	3863	-
3863	3864	-
3864	3865	-
3865	3866	-
3866	3867	-
3867	3868	-
3868	3869	-
3869	3870	-
3870	3871	-
3871	3872	-
3872	3873	-
3873	3874	-
3874	3875	-
3875	3876	-
3876	3877	-
3877	3878	-
3878	3879	-
3879	3880	-
3880	3881	-
3881	3882	-
3882	3883	-
3883	3884	-
3884	3885	-
3885	3886	-
3886	3887	-
3887	3888	-
3888	3889	-

**Текстовое описание местоположения границ
населенных пунктов, территориальных зон, особо охраняемых природных
территорий, зон с особыми условиями использования территорий**

Прохождение границы		Описание прохождения границы
от точки	до точки	
1	2	3
3889	3890	-
3890	3891	-
3891	3892	-
3892	3893	-
3893	3894	-
3894	3895	-
3895	3896	-
3896	3897	-
3897	3898	-
3898	3899	-
3899	3900	-
3900	3901	-
3901	3902	-
3902	3903	-
3903	3904	-
3904	3905	-
3905	3906	-
3906	3907	-
3907	3908	-
3908	3909	-
3909	3910	-
3910	3911	-
3911	3912	-
3912	3913	-
3913	3914	-
3914	3915	-
3915	3916	-
3916	3917	-
3917	3918	-
3918	3919	-
3919	3920	-
3920	3921	-
3921	3922	-
3922	3923	-
3923	3924	-
3924	3925	-

**Текстовое описание местоположения границ
населенных пунктов, территориальных зон, особо охраняемых природных
территорий, зон с особыми условиями использования территорий**

Прохождение границы		Описание прохождения границы
от точки	до точки	
1	2	3
3925	3926	-
3926	3927	-
3927	3928	-
3928	3929	-
3929	3930	-
3930	3931	-
3931	3932	-
3932	3933	-
3933	3934	-
3934	3935	-
3935	3936	-
3936	3937	-
3937	3938	-
3938	3939	-
3939	3940	-
3940	3941	-
3941	3942	-
3942	3943	-
3943	3944	-
3944	3945	-
3945	3946	-
3946	3947	-
3947	3948	-
3948	3949	-
3949	3950	-
3950	3951	-
3951	3952	-
3952	3953	-
3953	3954	-
3954	3955	-
3955	3956	-
3956	3957	-
3957	3958	-
3958	3959	-
3959	3960	-
3960	3961	-

**Текстовое описание местоположения границ
населенных пунктов, территориальных зон, особо охраняемых природных
территорий, зон с особыми условиями использования территорий**

Прохождение границы		Описание прохождения границы
от точки	до точки	
1	2	3
3961	3962	-
3962	3963	-
3963	3964	-
3964	3965	-
3965	3966	-
3966	3967	-
3967	3968	-
3968	3969	-
3969	3970	-
3970	3971	-
3971	3972	-
3972	3973	-
3973	3974	-
3974	3975	-
3975	3976	-
3976	3977	-
3977	3978	-
3978	3979	-
3979	3980	-
3980	3981	-
3981	3982	-
3982	3983	-
3983	3984	-
3984	3985	-
3985	3986	-
3986	3987	-
3987	3988	-
3988	3989	-
3989	3990	-
3990	3991	-
3991	3992	-
3992	3993	-
3993	3994	-
3994	3995	-
3995	3996	-
3996	3821	-

**Текстовое описание местоположения границ
населенных пунктов, территориальных зон, особо охраняемых природных
территорий, зон с особыми условиями использования территорий**

Прохождение границы		Описание прохождения границы
от точки	до точки	
1	2	3
3997	3998	-
3998	3999	-
3999	4000	-
4000	4001	-
4001	4002	-
4002	4003	-
4003	4004	-
4004	4005	-
4005	4006	-
4006	4007	-
4007	4008	-
4008	4009	-
4009	4010	-
4010	4011	-
4011	4012	-
4012	4013	-
4013	4014	-
4014	4015	-
4015	4016	-
4016	4017	-
4017	3997	-
4018	4019	-
4019	4020	-
4020	4021	-
4021	4022	-
4022	4023	-
4023	4024	-
4024	4025	-
4025	4026	-
4026	4027	-
4027	4028	-
4028	4029	-
4029	4030	-
4030	4031	-
4031	4032	-
4032	4033	-

**Текстовое описание местоположения границ
населенных пунктов, территориальных зон, особо охраняемых природных
территорий, зон с особыми условиями использования территорий**

Прохождение границы		Описание прохождения границы
от точки	до точки	
1	2	3
4033	4034	-
4034	4035	-
4035	4036	-
4036	4037	-
4037	4038	-
4038	4039	-
4039	4040	-
4040	4041	-
4041	4042	-
4042	4043	-
4043	4044	-
4044	4045	-
4045	4046	-
4046	4047	-
4047	4048	-
4048	4049	-
4049	4050	-
4050	4051	-
4051	4052	-
4052	4053	-
4053	4054	-
4054	4055	-
4055	4056	-
4056	4057	-
4057	4058	-
4058	4059	-
4059	4060	-
4060	4061	-
4061	4062	-
4062	4063	-
4063	4064	-
4064	4065	-
4065	4066	-
4066	4067	-
4067	4068	-
4068	4069	-

**Текстовое описание местоположения границ
населенных пунктов, территориальных зон, особо охраняемых природных
территорий, зон с особыми условиями использования территорий**

Прохождение границы		Описание прохождения границы
от точки	до точки	
1	2	3
4069	4070	-
4070	4071	-
4071	4072	-
4072	4073	-
4073	4074	-
4074	4075	-
4075	4076	-
4076	4077	-
4077	4078	-
4078	4079	-
4079	4080	-
4080	4081	-
4081	4082	-
4082	4083	-
4083	4084	-
4084	4085	-
4085	4086	-
4086	4087	-
4087	4088	-
4088	4089	-
4089	4090	-
4090	4091	-
4091	4092	-
4092	4093	-
4093	4018	-
4094	4095	-
4095	4096	-
4096	4097	-
4097	4098	-
4098	4099	-
4099	4100	-
4100	4101	-
4101	4102	-
4102	4103	-
4103	4104	-
4104	4105	-

**Текстовое описание местоположения границ
населенных пунктов, территориальных зон, особо охраняемых природных
территорий, зон с особыми условиями использования территорий**

Прохождение границы		Описание прохождения границы
от точки	до точки	
1	2	3
4105	4106	-
4106	4107	-
4107	4108	-
4108	4109	-
4109	4110	-
4110	4111	-
4111	4112	-
4112	4113	-
4113	4114	-
4114	4115	-
4115	4116	-
4116	4117	-
4117	4118	-
4118	4119	-
4119	4094	-
4120	4121	-
4121	4122	-
4122	4123	-
4123	4124	-
4124	4125	-
4125	4126	-
4126	4127	-
4127	4128	-
4128	4129	-
4129	4130	-
4130	4131	-
4131	4132	-
4132	4133	-
4133	4134	-
4134	4120	-
4135	4136	-
4136	4137	-
4137	4138	-
4138	4139	-
4139	4140	-
4140	4141	-

**Текстовое описание местоположения границ
населенных пунктов, территориальных зон, особо охраняемых природных
территорий, зон с особыми условиями использования территорий**

Прохождение границы		Описание прохождения границы
от точки	до точки	
1	2	3
4141	4142	-
4142	4143	-
4143	4144	-
4144	4145	-
4145	4146	-
4146	4147	-
4147	4148	-
4148	4149	-
4149	4150	-
4150	4151	-
4151	4152	-
4152	4153	-
4153	4154	-
4154	4155	-
4155	4156	-
4156	4157	-
4157	4158	-
4158	4159	-
4159	4160	-
4160	4161	-
4161	4162	-
4162	4163	-
4163	4164	-
4164	4165	-
4165	4166	-
4166	4167	-
4167	4168	-
4168	4169	-
4169	4170	-
4170	4135	-
4171	4172	-
4172	4173	-
4173	4174	-
4174	4175	-
4175	4176	-
4176	4177	-

**Текстовое описание местоположения границ
населенных пунктов, территориальных зон, особо охраняемых природных
территорий, зон с особыми условиями использования территорий**

Прохождение границы		Описание прохождения границы
от точки	до точки	
1	2	3
4177	4178	-
4178	4179	-
4179	4180	-
4180	4181	-
4181	4182	-
4182	4183	-
4183	4184	-
4184	4185	-
4185	4186	-
4186	4187	-
4187	4188	-
4188	4189	-
4189	4190	-
4190	4191	-
4191	4192	-
4192	4193	-
4193	4194	-
4194	4195	-
4195	4196	-
4196	4197	-
4197	4198	-
4198	4199	-
4199	4200	-
4200	4201	-
4201	4202	-
4202	4203	-
4203	4204	-
4204	4205	-
4205	4206	-
4206	4207	-
4207	4208	-
4208	4209	-
4209	4210	-
4210	4211	-
4211	4212	-
4212	4213	-

**Текстовое описание местоположения границ
населенных пунктов, территориальных зон, особо охраняемых природных
территорий, зон с особыми условиями использования территорий**

Прохождение границы		Описание прохождения границы
от точки	до точки	
1	2	3
4213	4214	-
4214	4215	-
4215	4216	-
4216	4217	-
4217	4218	-
4218	4219	-
4219	4220	-
4220	4221	-
4221	4222	-
4222	4223	-
4223	4224	-
4224	4225	-
4225	4226	-
4226	4227	-
4227	4228	-
4228	4229	-
4229	4230	-
4230	4231	-
4231	4232	-
4232	4233	-
4233	4234	-
4234	4235	-
4235	4236	-
4236	4237	-
4237	4238	-
4238	4239	-
4239	4171	-
4240	4241	-
4241	4242	-
4242	4243	-
4243	4244	-
4244	4245	-
4245	4246	-
4246	4247	-
4247	4248	-
4248	4249	-

**Текстовое описание местоположения границ
населенных пунктов, территориальных зон, особо охраняемых природных
территорий, зон с особыми условиями использования территорий**

Прохождение границы		Описание прохождения границы
от точки	до точки	
1	2	3
4249	4250	-
4250	4251	-
4251	4252	-
4252	4253	-
4253	4254	-
4254	4255	-
4255	4256	-
4256	4257	-
4257	4258	-
4258	4259	-
4259	4260	-
4260	4261	-
4261	4262	-
4262	4263	-
4263	4264	-
4264	4265	-
4265	4266	-
4266	4267	-
4267	4268	-
4268	4269	-
4269	4270	-
4270	4271	-
4271	4272	-
4272	4273	-
4273	4274	-
4274	4275	-
4275	4276	-
4276	4277	-
4277	4278	-
4278	4279	-
4279	4280	-
4280	4281	-
4281	4282	-
4282	4283	-
4283	4284	-
4284	4285	-

**Текстовое описание местоположения границ
населенных пунктов, территориальных зон, особо охраняемых природных
территорий, зон с особыми условиями использования территорий**

Прохождение границы		Описание прохождения границы
от точки	до точки	
1	2	3
4285	4286	-
4286	4287	-
4287	4288	-
4288	4289	-
4289	4290	-
4290	4291	-
4291	4292	-
4292	4293	-
4293	4294	-
4294	4295	-
4295	4296	-
4296	4297	-
4297	4298	-
4298	4299	-
4299	4300	-
4300	4301	-
4301	4302	-
4302	4303	-
4303	4304	-
4304	4305	-
4305	4306	-
4306	4307	-
4307	4308	-
4308	4309	-
4309	4310	-
4310	4311	-
4311	4312	-
4312	4313	-
4313	4314	-
4314	4315	-
4315	4316	-
4316	4317	-
4317	4318	-
4318	4319	-
4319	4320	-
4320	4321	-

**Текстовое описание местоположения границ
населенных пунктов, территориальных зон, особо охраняемых природных
территорий, зон с особыми условиями использования территорий**

Прохождение границы		Описание прохождения границы
от точки	до точки	
1	2	3
4321	4322	-
4322	4323	-
4323	4324	-
4324	4325	-
4325	4326	-
4326	4327	-
4327	4328	-
4328	4329	-
4329	4330	-
4330	4331	-
4331	4332	-
4332	4333	-
4333	4334	-
4334	4335	-
4335	4336	-
4336	4337	-
4337	4338	-
4338	4339	-
4339	4340	-
4340	4341	-
4341	4342	-
4342	4343	-
4343	4344	-
4344	4345	-
4345	4346	-
4346	4347	-
4347	4348	-
4348	4349	-
4349	4350	-
4350	4351	-
4351	4352	-
4352	4353	-
4353	4354	-
4354	4355	-
4355	4356	-
4356	4357	-

**Текстовое описание местоположения границ
населенных пунктов, территориальных зон, особо охраняемых природных
территорий, зон с особыми условиями использования территорий**

Прохождение границы		Описание прохождения границы
от точки	до точки	
1	2	3
4357	4358	-
4358	4240	-
4359	4360	-
4360	4361	-
4361	4362	-
4362	4363	-
4363	4364	-
4364	4365	-
4365	4366	-
4366	4367	-
4367	4368	-
4368	4369	-
4369	4370	-
4370	4371	-
4371	4372	-
4372	4373	-
4373	4374	-
4374	4375	-
4375	4376	-
4376	4377	-
4377	4378	-
4378	4379	-
4379	4380	-
4380	4381	-
4381	4382	-
4382	4383	-
4383	4384	-
4384	4385	-
4385	4386	-
4386	4387	-
4387	4388	-
4388	4389	-
4389	4390	-
4390	4359	-
4391	4392	-
4392	4393	-

**Текстовое описание местоположения границ
населенных пунктов, территориальных зон, особо охраняемых природных
территорий, зон с особыми условиями использования территорий**

Прохождение границы		Описание прохождения границы
от точки	до точки	
1	2	3
4393	4394	-
4394	4395	-
4395	4396	-
4396	4397	-
4397	4398	-
4398	4399	-
4399	4400	-
4400	4401	-
4401	4402	-
4402	4403	-
4403	4404	-
4404	4405	-
4405	4406	-
4406	4407	-
4407	4408	-
4408	4391	-
4409	4410	-
4410	4411	-
4411	4412	-
4412	4413	-
4413	4414	-
4414	4415	-
4415	4416	-
4416	4417	-
4417	4418	-
4418	4419	-
4419	4420	-
4420	4421	-
4421	4422	-
4422	4423	-
4423	4424	-
4424	4425	-
4425	4426	-
4426	4427	-
4427	4428	-
4428	4429	-

**Текстовое описание местоположения границ
населенных пунктов, территориальных зон, особо охраняемых природных
территорий, зон с особыми условиями использования территорий**

Прохождение границы		Описание прохождения границы
от точки	до точки	
1	2	3
4429	4430	-
4430	4431	-
4431	4432	-
4432	4433	-
4433	4434	-
4434	4435	-
4435	4436	-
4436	4437	-
4437	4438	-
4438	4439	-
4439	4440	-
4440	4441	-
4441	4442	-
4442	4443	-
4443	4444	-
4444	4445	-
4445	4446	-
4446	4447	-
4447	4448	-
4448	4449	-
4449	4450	-
4450	4451	-
4451	4452	-
4452	4453	-
4453	4454	-
4454	4409	-
4455	4456	-
4456	4457	-
4457	4458	-
4458	4459	-
4459	4460	-
4460	4455	-
4461	4462	-
4462	4463	-
4463	4464	-
4464	4465	-

**Текстовое описание местоположения границ
населенных пунктов, территориальных зон, особо охраняемых природных
территорий, зон с особыми условиями использования территорий**

Прохождение границы		Описание прохождения границы
от точки	до точки	
1	2	3
4465	4466	-
4466	4467	-
4467	4468	-
4468	4469	-
4469	4470	-
4470	4471	-
4471	4472	-
4472	4473	-
4473	4474	-
4474	4475	-
4475	4476	-
4476	4477	-
4477	4478	-
4478	4479	-
4479	4480	-
4480	4481	-
4481	4482	-
4482	4483	-
4483	4484	-
4484	4485	-
4485	4486	-
4486	4487	-
4487	4488	-
4488	4489	-
4489	4490	-
4490	4491	-
4491	4492	-
4492	4493	-
4493	4494	-
4494	4495	-
4495	4496	-
4496	4497	-
4497	4498	-
4498	4499	-
4499	4500	-
4500	4501	-

**Текстовое описание местоположения границ
населенных пунктов, территориальных зон, особо охраняемых природных
территорий, зон с особыми условиями использования территорий**

Прохождение границы		Описание прохождения границы
от точки	до точки	
1	2	3
4501	4502	-
4502	4503	-
4503	4504	-
4504	4505	-
4505	4506	-
4506	4507	-
4507	4508	-
4508	4509	-
4509	4510	-
4510	4511	-
4511	4512	-
4512	4513	-
4513	4514	-
4514	4515	-
4515	4516	-
4516	4517	-
4517	4518	-
4518	4519	-
4519	4520	-
4520	4521	-
4521	4522	-
4522	4523	-
4523	4524	-
4524	4525	-
4525	4526	-
4526	4527	-
4527	4528	-
4528	4529	-
4529	4530	-
4530	4531	-
4531	4532	-
4532	4533	-
4533	4461	-
4534	4535	-
4535	4536	-
4536	4537	-

**Текстовое описание местоположения границ
населенных пунктов, территориальных зон, особо охраняемых природных
территорий, зон с особыми условиями использования территорий**

Прохождение границы		Описание прохождения границы
от точки	до точки	
1	2	3
4537	4538	-
4538	4539	-
4539	4540	-
4540	4541	-
4541	4542	-
4542	4543	-
4543	4544	-
4544	4545	-
4545	4546	-
4546	4547	-
4547	4548	-
4548	4549	-
4549	4550	-
4550	4551	-
4551	4552	-
4552	4553	-
4553	4554	-
4554	4555	-
4555	4534	-
4556	4557	-
4557	4558	-
4558	4559	-
4559	4560	-
4560	4561	-
4561	4562	-
4562	4563	-
4563	4564	-
4564	4565	-
4565	4566	-
4566	4567	-
4567	4568	-
4568	4569	-
4569	4570	-
4570	4571	-
4571	4572	-
4572	4573	-

**Текстовое описание местоположения границ
населенных пунктов, территориальных зон, особо охраняемых природных
территорий, зон с особыми условиями использования территорий**

Прохождение границы		Описание прохождения границы
от точки	до точки	
1	2	3
4573	4574	-
4574	4575	-
4575	4576	-
4576	4577	-
4577	4578	-
4578	4579	-
4579	4580	-
4580	4581	-
4581	4582	-
4582	4583	-
4583	4584	-
4584	4585	-
4585	4586	-
4586	4587	-
4587	4588	-
4588	4589	-
4589	4590	-
4590	4591	-
4591	4592	-
4592	4593	-
4593	4594	-
4594	4595	-
4595	4596	-
4596	4597	-
4597	4598	-
4598	4599	-
4599	4600	-
4600	4601	-
4601	4602	-
4602	4603	-
4603	4604	-
4604	4605	-
4605	4606	-
4606	4607	-
4607	4608	-
4608	4609	-

**Текстовое описание местоположения границ
населенных пунктов, территориальных зон, особо охраняемых природных
территорий, зон с особыми условиями использования территорий**

Прохождение границы		Описание прохождения границы
от точки	до точки	
1	2	3
4609	4610	-
4610	4611	-
4611	4612	-
4612	4613	-
4613	4614	-
4614	4615	-
4615	4616	-
4616	4617	-
4617	4618	-
4618	4619	-
4619	4556	-
4620	4621	-
4621	4622	-
4622	4623	-
4623	4624	-
4624	4625	-
4625	4626	-
4626	4627	-
4627	4628	-
4628	4629	-
4629	4630	-
4630	4631	-
4631	4632	-
4632	4633	-
4633	4634	-
4634	4635	-
4635	4636	-
4636	4637	-
4637	4638	-
4638	4639	-
4639	4640	-
4640	4641	-
4641	4642	-
4642	4643	-
4643	4644	-
4644	4645	-

**Текстовое описание местоположения границ
населенных пунктов, территориальных зон, особо охраняемых природных
территорий, зон с особыми условиями использования территорий**

Прохождение границы		Описание прохождения границы
от точки	до точки	
1	2	3
4645	4646	-
4646	4647	-
4647	4648	-
4648	4649	-
4649	4650	-
4650	4651	-
4651	4652	-
4652	4653	-
4653	4654	-
4654	4655	-
4655	4656	-
4656	4657	-
4657	4658	-
4658	4659	-
4659	4660	-
4660	4620	-
4661	4662	-
4662	4663	-
4663	4664	-
4664	4665	-
4665	4666	-
4666	4667	-
4667	4668	-
4668	4669	-
4669	4670	-
4670	4671	-
4671	4672	-
4672	4673	-
4673	4674	-
4674	4675	-
4675	4676	-
4676	4677	-
4677	4678	-
4678	4679	-
4679	4680	-
4680	4681	-

**Текстовое описание местоположения границ
населенных пунктов, территориальных зон, особо охраняемых природных
территорий, зон с особыми условиями использования территорий**

Прохождение границы		Описание прохождения границы
от точки	до точки	
1	2	3
4681	4682	-
4682	4683	-
4683	4684	-
4684	4685	-
4685	4686	-
4686	4687	-
4687	4688	-
4688	4689	-
4689	4690	-
4690	4691	-
4691	4692	-
4692	4693	-
4693	4694	-
4694	4695	-
4695	4696	-
4696	4697	-
4697	4698	-
4698	4661	-
4699	4700	-
4700	4701	-
4701	4702	-
4702	4703	-
4703	4704	-
4704	4705	-
4705	4706	-
4706	4707	-
4707	4708	-
4708	4709	-
4709	4710	-
4710	4711	-
4711	4712	-
4712	4713	-
4713	4714	-
4714	4715	-
4715	4716	-
4716	4717	-

**Текстовое описание местоположения границ
населенных пунктов, территориальных зон, особо охраняемых природных
территорий, зон с особыми условиями использования территорий**

Прохождение границы		Описание прохождения границы
от точки	до точки	
1	2	3
4717	4718	-
4718	4719	-
4719	4720	-
4720	4721	-
4721	4722	-
4722	4723	-
4723	4724	-
4724	4725	-
4725	4726	-
4726	4727	-
4727	4728	-
4728	4729	-
4729	4730	-
4730	4731	-
4731	4732	-
4732	4733	-
4733	4734	-
4734	4735	-
4735	4736	-
4736	4737	-
4737	4738	-
4738	4739	-
4739	4740	-
4740	4741	-
4741	4742	-
4742	4743	-
4743	4744	-
4744	4745	-
4745	4746	-
4746	4747	-
4747	4748	-
4748	4749	-
4749	4750	-
4750	4751	-
4751	4752	-
4752	4753	-

**Текстовое описание местоположения границ
населенных пунктов, территориальных зон, особо охраняемых природных
территорий, зон с особыми условиями использования территорий**

Прохождение границы		Описание прохождения границы
от точки	до точки	
1	2	3
4753	4754	-
4754	4755	-
4755	4756	-
4756	4757	-
4757	4758	-
4758	4759	-
4759	4760	-
4760	4761	-
4761	4762	-
4762	4763	-
4763	4764	-
4764	4699	-
4765	4766	-
4766	4767	-
4767	4768	-
4768	4769	-
4769	4770	-
4770	4771	-
4771	4772	-
4772	4773	-
4773	4774	-
4774	4775	-
4775	4776	-
4776	4777	-
4777	4778	-
4778	4779	-
4779	4780	-
4780	4781	-
4781	4782	-
4782	4783	-
4783	4784	-
4784	4785	-
4785	4786	-
4786	4787	-
4787	4788	-
4788	4789	-

**Текстовое описание местоположения границ
населенных пунктов, территориальных зон, особо охраняемых природных
территорий, зон с особыми условиями использования территорий**

Прохождение границы		Описание прохождения границы
от точки	до точки	
1	2	3
4789	4790	-
4790	4791	-
4791	4792	-
4792	4793	-
4793	4794	-
4794	4795	-
4795	4796	-
4796	4797	-
4797	4798	-
4798	4799	-
4799	4800	-
4800	4801	-
4801	4802	-
4802	4803	-
4803	4804	-
4804	4805	-
4805	4806	-
4806	4807	-
4807	4808	-
4808	4809	-
4809	4810	-
4810	4811	-
4811	4812	-
4812	4813	-
4813	4814	-
4814	4815	-
4815	4816	-
4816	4817	-
4817	4818	-
4818	4819	-
4819	4820	-
4820	4821	-
4821	4822	-
4822	4823	-
4823	4824	-
4824	4825	-

**Текстовое описание местоположения границ
населенных пунктов, территориальных зон, особо охраняемых природных
территорий, зон с особыми условиями использования территорий**

Прохождение границы		Описание прохождения границы
от точки	до точки	
1	2	3
4825	4826	-
4826	4827	-
4827	4828	-
4828	4829	-
4829	4830	-
4830	4831	-
4831	4832	-
4832	4833	-
4833	4834	-
4834	4765	-
4835	4836	-
4836	4837	-
4837	4838	-
4838	4839	-
4839	4840	-
4840	4841	-
4841	4842	-
4842	4843	-
4843	4844	-
4844	4845	-
4845	4846	-
4846	4847	-
4847	4848	-
4848	4849	-
4849	4850	-
4850	4851	-
4851	4852	-
4852	4853	-
4853	4854	-
4854	4855	-
4855	4856	-
4856	4857	-
4857	4858	-
4858	4859	-
4859	4860	-
4860	4861	-

**Текстовое описание местоположения границ
населенных пунктов, территориальных зон, особо охраняемых природных
территорий, зон с особыми условиями использования территорий**

Прохождение границы		Описание прохождения границы
от точки	до точки	
1	2	3
4861	4862	-
4862	4863	-
4863	4835	-
4864	4865	-
4865	4866	-
4866	4867	-
4867	4868	-
4868	4869	-
4869	4870	-
4870	4871	-
4871	4872	-
4872	4873	-
4873	4874	-
4874	4875	-
4875	4876	-
4876	4877	-
4877	4878	-
4878	4879	-
4879	4880	-
4880	4881	-
4881	4882	-
4882	4883	-
4883	4884	-
4884	4885	-
4885	4886	-
4886	4887	-
4887	4888	-
4888	4889	-
4889	4890	-
4890	4891	-
4891	4892	-
4892	4893	-
4893	4894	-
4894	4895	-
4895	4896	-
4896	4897	-

**Текстовое описание местоположения границ
населенных пунктов, территориальных зон, особо охраняемых природных
территорий, зон с особыми условиями использования территорий**

Прохождение границы		Описание прохождения границы
от точки	до точки	
1	2	3
4897	4898	-
4898	4899	-
4899	4900	-
4900	4901	-
4901	4902	-
4902	4903	-
4903	4904	-
4904	4905	-
4905	4906	-
4906	4907	-
4907	4908	-
4908	4909	-
4909	4910	-
4910	4911	-
4911	4912	-
4912	4913	-
4913	4914	-
4914	4915	-
4915	4916	-
4916	4917	-
4917	4918	-
4918	4919	-
4919	4920	-
4920	4921	-
4921	4922	-
4922	4864	-
4923	4924	-
4924	4925	-
4925	4926	-
4926	4927	-
4927	4928	-
4928	4929	-
4929	4930	-
4930	4931	-
4931	4932	-
4932	4933	-

**Текстовое описание местоположения границ
населенных пунктов, территориальных зон, особо охраняемых природных
территорий, зон с особыми условиями использования территорий**

Прохождение границы		Описание прохождения границы
от точки	до точки	
1	2	3
4933	4934	-
4934	4935	-
4935	4936	-
4936	4937	-
4937	4938	-
4938	4939	-
4939	4940	-
4940	4941	-
4941	4942	-
4942	4943	-
4943	4944	-
4944	4945	-
4945	4946	-
4946	4947	-
4947	4948	-
4948	4949	-
4949	4950	-
4950	4951	-
4951	4952	-
4952	4953	-
4953	4954	-
4954	4955	-
4955	4956	-
4956	4957	-
4957	4958	-
4958	4959	-
4959	4960	-
4960	4961	-
4961	4962	-
4962	4963	-
4963	4964	-
4964	4965	-
4965	4966	-
4966	4967	-
4967	4968	-
4968	4969	-

**Текстовое описание местоположения границ
населенных пунктов, территориальных зон, особо охраняемых природных
территорий, зон с особыми условиями использования территорий**

Прохождение границы		Описание прохождения границы
от точки	до точки	
1	2	3
4969	4970	-
4970	4971	-
4971	4972	-
4972	4973	-
4973	4974	-
4974	4975	-
4975	4976	-
4976	4977	-
4977	4978	-
4978	4979	-
4979	4980	-
4980	4981	-
4981	4982	-
4982	4983	-
4983	4984	-
4984	4985	-
4985	4986	-
4986	4987	-
4987	4988	-
4988	4989	-
4989	4990	-
4990	4991	-
4991	4992	-
4992	4993	-
4993	4994	-
4994	4995	-
4995	4996	-
4996	4997	-
4997	4998	-
4998	4999	-
4999	5000	-
5000	5001	-
5001	5002	-
5002	5003	-
5003	5004	-
5004	5005	-

**Текстовое описание местоположения границ
населенных пунктов, территориальных зон, особо охраняемых природных
территорий, зон с особыми условиями использования территорий**

Прохождение границы		Описание прохождения границы
от точки	до точки	
1	2	3
5005	5006	-
5006	5007	-
5007	5008	-
5008	5009	-
5009	5010	-
5010	5011	-
5011	5012	-
5012	5013	-
5013	5014	-
5014	5015	-
5015	5016	-
5016	5017	-
5017	5018	-
5018	5019	-
5019	4923	-
5020	5021	-
5021	5022	-
5022	5023	-
5023	5024	-
5024	5025	-
5025	5026	-
5026	5027	-
5027	5028	-
5028	5029	-
5029	5030	-
5030	5031	-
5031	5032	-
5032	5033	-
5033	5034	-
5034	5035	-
5035	5036	-
5036	5020	-
5037	5038	-
5038	5039	-
5039	5040	-
5040	5041	-

**Текстовое описание местоположения границ
населенных пунктов, территориальных зон, особо охраняемых природных
территорий, зон с особыми условиями использования территорий**

Прохождение границы		Описание прохождения границы
от точки	до точки	
1	2	3
5041	5042	-
5042	5043	-
5043	5044	-
5044	5045	-
5045	5046	-
5046	5047	-
5047	5048	-
5048	5049	-
5049	5050	-
5050	5051	-
5051	5052	-
5052	5053	-
5053	5054	-
5054	5055	-
5055	5056	-
5056	5057	-
5057	5058	-
5058	5059	-
5059	5060	-
5060	5061	-
5061	5062	-
5062	5063	-
5063	5064	-
5064	5065	-
5065	5066	-
5066	5067	-
5067	5068	-
5068	5069	-
5069	5070	-
5070	5071	-
5071	5072	-
5072	5073	-
5073	5074	-
5074	5075	-
5075	5076	-
5076	5077	-

**Текстовое описание местоположения границ
населенных пунктов, территориальных зон, особо охраняемых природных
территорий, зон с особыми условиями использования территорий**

Прохождение границы		Описание прохождения границы
от точки	до точки	
1	2	3
5077	5078	-
5078	5079	-
5079	5080	-
5080	5081	-
5081	5082	-
5082	5083	-
5083	5084	-
5084	5085	-
5085	5086	-
5086	5087	-
5087	5088	-
5088	5089	-
5089	5090	-
5090	5091	-
5091	5037	-
5092	5093	-
5093	5094	-
5094	5095	-
5095	5092	-
5096	5097	-
5097	5098	-
5098	5099	-
5099	5100	-
5100	5101	-
5101	5102	-
5102	5103	-
5103	5104	-
5104	5105	-
5105	5106	-
5106	5107	-
5107	5108	-
5108	5109	-
5109	5110	-
5110	5111	-
5111	5112	-
5112	5113	-

**Текстовое описание местоположения границ
населенных пунктов, территориальных зон, особо охраняемых природных
территорий, зон с особыми условиями использования территорий**

Прохождение границы		Описание прохождения границы
от точки	до точки	
1	2	3
5113	5114	-
5114	5115	-
5115	5116	-
5116	5117	-
5117	5118	-
5118	5119	-
5119	5120	-
5120	5121	-
5121	5122	-
5122	5123	-
5123	5124	-
5124	5125	-
5125	5126	-
5126	5127	-
5127	5128	-
5128	5129	-
5129	5130	-
5130	5131	-
5131	5132	-
5132	5133	-
5133	5134	-
5134	5135	-
5135	5136	-
5136	5137	-
5137	5138	-
5138	5139	-
5139	5140	-
5140	5141	-
5141	5142	-
5142	5143	-
5143	5144	-
5144	5145	-
5145	5146	-
5146	5147	-
5147	5148	-
5148	5149	-

**Текстовое описание местоположения границ
населенных пунктов, территориальных зон, особо охраняемых природных
территорий, зон с особыми условиями использования территорий**

Прохождение границы		Описание прохождения границы
от точки	до точки	
1	2	3
5149	5150	-
5150	5151	-
5151	5152	-
5152	5153	-
5153	5154	-
5154	5155	-
5155	5156	-
5156	5157	-
5157	5158	-
5158	5159	-
5159	5160	-
5160	5161	-
5161	5162	-
5162	5163	-
5163	5164	-
5164	5165	-
5165	5166	-
5166	5167	-
5167	5168	-
5168	5169	-
5169	5170	-
5170	5171	-
5171	5172	-
5172	5173	-
5173	5174	-
5174	5175	-
5175	5176	-
5176	5177	-
5177	5178	-
5178	5179	-
5179	5180	-
5180	5181	-
5181	5182	-
5182	5183	-
5183	5184	-
5184	5185	-

**Текстовое описание местоположения границ
населенных пунктов, территориальных зон, особо охраняемых природных
территорий, зон с особыми условиями использования территорий**

Прохождение границы		Описание прохождения границы
от точки	до точки	
1	2	3
5185	5186	-
5186	5187	-
5187	5188	-
5188	5189	-
5189	5190	-
5190	5191	-
5191	5192	-
5192	5193	-
5193	5194	-
5194	5195	-
5195	5196	-
5196	5197	-
5197	5198	-
5198	5199	-
5199	5200	-
5200	5201	-
5201	5202	-
5202	5203	-
5203	5204	-
5204	5205	-
5205	5206	-
5206	5207	-
5207	5208	-
5208	5209	-
5209	5210	-
5210	5211	-
5211	5212	-
5212	5213	-
5213	5214	-
5214	5215	-
5215	5216	-
5216	5217	-
5217	5218	-
5218	5219	-
5219	5096	-
5220	5221	-

**Текстовое описание местоположения границ
населенных пунктов, территориальных зон, особо охраняемых природных
территорий, зон с особыми условиями использования территорий**

Прохождение границы		Описание прохождения границы
от точки	до точки	
1	2	3
5221	5222	-
5222	5223	-
5223	5220	-
5224	5225	-
5225	5226	-
5226	5227	-
5227	5228	-
5228	5229	-
5229	5230	-
5230	5231	-
5231	5232	-
5232	5233	-
5233	5234	-
5234	5235	-
5235	5236	-
5236	5237	-
5237	5238	-
5238	5239	-
5239	5240	-
5240	5241	-
5241	5242	-
5242	5243	-
5243	5244	-
5244	5245	-
5245	5246	-
5246	5247	-
5247	5248	-
5248	5249	-
5249	5250	-
5250	5251	-
5251	5252	-
5252	5253	-
5253	5254	-
5254	5255	-
5255	5256	-
5256	5257	-

**Текстовое описание местоположения границ
населенных пунктов, территориальных зон, особо охраняемых природных
территорий, зон с особыми условиями использования территорий**

Прохождение границы		Описание прохождения границы
от точки	до точки	
1	2	3
5257	5258	-
5258	5259	-
5259	5260	-
5260	5261	-
5261	5262	-
5262	5263	-
5263	5264	-
5264	5265	-
5265	5266	-
5266	5267	-
5267	5268	-
5268	5269	-
5269	5270	-
5270	5271	-
5271	5272	-
5272	5273	-
5273	5274	-
5274	5275	-
5275	5276	-
5276	5277	-
5277	5278	-
5278	5279	-
5279	5280	-
5280	5281	-
5281	5282	-
5282	5283	-
5283	5284	-
5284	5285	-
5285	5286	-
5286	5287	-
5287	5288	-
5288	5289	-
5289	5290	-
5290	5291	-
5291	5292	-
5292	5293	-

**Текстовое описание местоположения границ
населенных пунктов, территориальных зон, особо охраняемых природных
территорий, зон с особыми условиями использования территорий**

Прохождение границы		Описание прохождения границы
от точки	до точки	
1	2	3
5293	5294	-
5294	5295	-
5295	5296	-
5296	5297	-
5297	5298	-
5298	5299	-
5299	5300	-
5300	5224	-
5301	5302	-
5302	5303	-
5303	5304	-
5304	5305	-
5305	5306	-
5306	5307	-
5307	5308	-
5308	5309	-
5309	5310	-
5310	5311	-
5311	5312	-
5312	5313	-
5313	5314	-
5314	5315	-
5315	5316	-
5316	5317	-
5317	5318	-
5318	5319	-
5319	5320	-
5320	5321	-
5321	5322	-
5322	5323	-
5323	5324	-
5324	5325	-
5325	5326	-
5326	5327	-
5327	5328	-
5328	5329	-

**Текстовое описание местоположения границ
населенных пунктов, территориальных зон, особо охраняемых природных
территорий, зон с особыми условиями использования территорий**

Прохождение границы		Описание прохождения границы
от точки	до точки	
1	2	3
5329	5330	-
5330	5331	-
5331	5332	-
5332	5333	-
5333	5334	-
5334	5335	-
5335	5336	-
5336	5337	-
5337	5338	-
5338	5339	-
5339	5340	-
5340	5341	-
5341	5342	-
5342	5343	-
5343	5344	-
5344	5345	-
5345	5346	-
5346	5347	-
5347	5348	-
5348	5349	-
5349	5350	-
5350	5351	-
5351	5352	-
5352	5353	-
5353	5354	-
5354	5355	-
5355	5356	-
5356	5357	-
5357	5358	-
5358	5359	-
5359	5360	-
5360	5361	-
5361	5362	-
5362	5363	-
5363	5364	-
5364	5365	-

**Текстовое описание местоположения границ
населенных пунктов, территориальных зон, особо охраняемых природных
территорий, зон с особыми условиями использования территорий**

Прохождение границы		Описание прохождения границы
от точки	до точки	
1	2	3
5365	5366	-
5366	5367	-
5367	5368	-
5368	5369	-
5369	5370	-
5370	5371	-
5371	5372	-
5372	5373	-
5373	5374	-
5374	5375	-
5375	5376	-
5376	5377	-
5377	5378	-
5378	5379	-
5379	5380	-
5380	5301	-
5381	5382	-
5382	5383	-
5383	5384	-
5384	5385	-
5385	5386	-
5386	5387	-
5387	5388	-
5388	5389	-
5389	5390	-
5390	5391	-
5391	5392	-
5392	5393	-
5393	5394	-
5394	5395	-
5395	5396	-
5396	5397	-
5397	5398	-
5398	5399	-
5399	5381	-
5400	5401	-

**Текстовое описание местоположения границ
населенных пунктов, территориальных зон, особо охраняемых природных
территорий, зон с особыми условиями использования территорий**

Прохождение границы		Описание прохождения границы
от точки	до точки	
1	2	3
5401	5402	-
5402	5403	-
5403	5404	-
5404	5405	-
5405	5406	-
5406	5407	-
5407	5408	-
5408	5409	-
5409	5410	-
5410	5411	-
5411	5412	-
5412	5413	-
5413	5414	-
5414	5415	-
5415	5416	-
5416	5417	-
5417	5418	-
5418	5419	-
5419	5420	-
5420	5421	-
5421	5422	-
5422	5423	-
5423	5424	-
5424	5425	-
5425	5426	-
5426	5427	-
5427	5428	-
5428	5429	-
5429	5430	-
5430	5431	-
5431	5432	-
5432	5433	-
5433	5434	-
5434	5435	-
5435	5436	-
5436	5437	-

**Текстовое описание местоположения границ
населенных пунктов, территориальных зон, особо охраняемых природных
территорий, зон с особыми условиями использования территорий**

Прохождение границы		Описание прохождения границы
от точки	до точки	
1	2	3
5437	5438	-
5438	5439	-
5439	5440	-
5440	5441	-
5441	5442	-
5442	5443	-
5443	5444	-
5444	5445	-
5445	5446	-
5446	5400	-
5447	5448	-
5448	5449	-
5449	5450	-
5450	5451	-
5451	5452	-
5452	5453	-
5453	5454	-
5454	5455	-
5455	5456	-
5456	5457	-
5457	5458	-
5458	5459	-
5459	5460	-
5460	5461	-
5461	5462	-
5462	5463	-
5463	5464	-
5464	5465	-
5465	5466	-
5466	5467	-
5467	5468	-
5468	5469	-
5469	5470	-
5470	5471	-
5471	5472	-
5472	5473	-

**Текстовое описание местоположения границ
населенных пунктов, территориальных зон, особо охраняемых природных
территорий, зон с особыми условиями использования территорий**

Прохождение границы		Описание прохождения границы
от точки	до точки	
1	2	3
5473	5474	-
5474	5475	-
5475	5476	-
5476	5477	-
5477	5478	-
5478	5479	-
5479	5480	-
5480	5481	-
5481	5482	-
5482	5483	-
5483	5484	-
5484	5485	-
5485	5486	-
5486	5487	-
5487	5488	-
5488	5489	-
5489	5490	-
5490	5491	-
5491	5492	-
5492	5493	-
5493	5494	-
5494	5495	-
5495	5496	-
5496	5497	-
5497	5498	-
5498	5499	-
5499	5500	-
5500	5501	-
5501	5502	-
5502	5503	-
5503	5504	-
5504	5505	-
5505	5506	-
5506	5507	-
5507	5508	-
5508	5509	-

**Текстовое описание местоположения границ
населенных пунктов, территориальных зон, особо охраняемых природных
территорий, зон с особыми условиями использования территорий**

Прохождение границы		Описание прохождения границы
от точки	до точки	
1	2	3
5509	5510	-
5510	5511	-
5511	5512	-
5512	5513	-
5513	5514	-
5514	5515	-
5515	5516	-
5516	5517	-
5517	5518	-
5518	5519	-
5519	5520	-
5520	5521	-
5521	5522	-
5522	5523	-
5523	5524	-
5524	5525	-
5525	5526	-
5526	5527	-
5527	5528	-
5528	5529	-
5529	5530	-
5530	5531	-
5531	5532	-
5532	5533	-
5533	5534	-
5534	5535	-
5535	5536	-
5536	5537	-
5537	5538	-
5538	5539	-
5539	5540	-
5540	5541	-
5541	5542	-
5542	5543	-
5543	5544	-
5544	5447	-

**Текстовое описание местоположения границ
населенных пунктов, территориальных зон, особо охраняемых природных
территорий, зон с особыми условиями использования территорий**

Прохождение границы		Описание прохождения границы
от точки	до точки	
1	2	3
5545	5546	-
5546	5547	-
5547	5548	-
5548	5549	-
5549	5550	-
5550	5551	-
5551	5552	-
5552	5553	-
5553	5554	-
5554	5555	-
5555	5556	-
5556	5557	-
5557	5558	-
5558	5559	-
5559	5560	-
5560	5561	-
5561	5562	-
5562	5563	-
5563	5564	-
5564	5565	-
5565	5566	-
5566	5567	-
5567	5568	-
5568	5569	-
5569	5570	-
5570	5571	-
5571	5572	-
5572	5573	-
5573	5574	-
5574	5575	-
5575	5576	-
5576	5577	-
5577	5578	-
5578	5579	-
5579	5580	-
5580	5581	-

**Текстовое описание местоположения границ
населенных пунктов, территориальных зон, особо охраняемых природных
территорий, зон с особыми условиями использования территорий**

Прохождение границы		Описание прохождения границы
от точки	до точки	
1	2	3
5581	5582	-
5582	5583	-
5583	5584	-
5584	5585	-
5585	5586	-
5586	5587	-
5587	5588	-
5588	5589	-
5589	5590	-
5590	5591	-
5591	5592	-
5592	5593	-
5593	5594	-
5594	5595	-
5595	5596	-
5596	5597	-
5597	5598	-
5598	5599	-
5599	5600	-
5600	5601	-
5601	5602	-
5602	5603	-
5603	5604	-
5604	5605	-
5605	5606	-
5606	5607	-
5607	5608	-
5608	5545	-
5609	5610	-
5610	5611	-
5611	5612	-
5612	5613	-
5613	5614	-
5614	5615	-
5615	5616	-
5616	5617	-

**Текстовое описание местоположения границ
населенных пунктов, территориальных зон, особо охраняемых природных
территорий, зон с особыми условиями использования территорий**

Прохождение границы		Описание прохождения границы
от точки	до точки	
1	2	3
5617	5618	-
5618	5619	-
5619	5620	-
5620	5621	-
5621	5622	-
5622	5623	-
5623	5624	-
5624	5625	-
5625	5626	-
5626	5627	-
5627	5628	-
5628	5629	-
5629	5630	-
5630	5631	-
5631	5632	-
5632	5609	-
5633	5634	-
5634	5635	-
5635	5636	-
5636	5637	-
5637	5638	-
5638	5639	-
5639	5640	-
5640	5641	-
5641	5642	-
5642	5643	-
5643	5644	-
5644	5645	-
5645	5646	-
5646	5647	-
5647	5648	-
5648	5649	-
5649	5650	-
5650	5651	-
5651	5652	-
5652	5653	-

**Текстовое описание местоположения границ
населенных пунктов, территориальных зон, особо охраняемых природных
территорий, зон с особыми условиями использования территорий**

Прохождение границы		Описание прохождения границы
от точки	до точки	
1	2	3
5653	5654	-
5654	5655	-
5655	5656	-
5656	5657	-
5657	5658	-
5658	5659	-
5659	5660	-
5660	5661	-
5661	5662	-
5662	5663	-
5663	5664	-
5664	5665	-
5665	5666	-
5666	5667	-
5667	5668	-
5668	5669	-
5669	5670	-
5670	5671	-
5671	5672	-
5672	5673	-
5673	5674	-
5674	5675	-
5675	5676	-
5676	5677	-
5677	5678	-
5678	5679	-
5679	5680	-
5680	5681	-
5681	5682	-
5682	5683	-
5683	5684	-
5684	5685	-
5685	5686	-
5686	5687	-
5687	5688	-
5688	5689	-

**Текстовое описание местоположения границ
населенных пунктов, территориальных зон, особо охраняемых природных
территорий, зон с особыми условиями использования территорий**

Прохождение границы		Описание прохождения границы
от точки	до точки	
1	2	3
5689	5690	-
5690	5691	-
5691	5692	-
5692	5693	-
5693	5694	-
5694	5695	-
5695	5696	-
5696	5697	-
5697	5698	-
5698	5699	-
5699	5700	-
5700	5701	-
5701	5702	-
5702	5703	-
5703	5704	-
5704	5705	-
5705	5706	-
5706	5707	-
5707	5708	-
5708	5709	-
5709	5710	-
5710	5711	-
5711	5712	-
5712	5713	-
5713	5714	-
5714	5715	-
5715	5716	-
5716	5717	-
5717	5718	-
5718	5719	-
5719	5720	-
5720	5721	-
5721	5722	-
5722	5723	-
5723	5724	-
5724	5725	-

**Текстовое описание местоположения границ
населенных пунктов, территориальных зон, особо охраняемых природных
территорий, зон с особыми условиями использования территорий**

Прохождение границы		Описание прохождения границы
от точки	до точки	
1	2	3
5725	5726	-
5726	5727	-
5727	5728	-
5728	5633	-
5729	5730	-
5730	5731	-
5731	5732	-
5732	5733	-
5733	5734	-
5734	5735	-
5735	5736	-
5736	5737	-
5737	5738	-
5738	5739	-
5739	5740	-
5740	5741	-
5741	5742	-
5742	5743	-
5743	5744	-
5744	5745	-
5745	5746	-
5746	5747	-
5747	5748	-
5748	5749	-
5749	5750	-
5750	5751	-
5751	5752	-
5752	5753	-
5753	5754	-
5754	5755	-
5755	5756	-
5756	5757	-
5757	5758	-
5758	5759	-
5759	5760	-
5760	5761	-

**Текстовое описание местоположения границ
населенных пунктов, территориальных зон, особо охраняемых природных
территорий, зон с особыми условиями использования территорий**

Прохождение границы		Описание прохождения границы
от точки	до точки	
1	2	3
5761	5762	-
5762	5763	-
5763	5764	-
5764	5765	-
5765	5766	-
5766	5767	-
5767	5768	-
5768	5769	-
5769	5770	-
5770	5771	-
5771	5772	-
5772	5773	-
5773	5774	-
5774	5775	-
5775	5776	-
5776	5777	-
5777	5778	-
5778	5779	-
5779	5780	-
5780	5781	-
5781	5782	-
5782	5783	-
5783	5784	-
5784	5785	-
5785	5786	-
5786	5787	-
5787	5788	-
5788	5789	-
5789	5790	-
5790	5791	-
5791	5792	-
5792	5793	-
5793	5794	-
5794	5795	-
5795	5796	-
5796	5797	-

**Текстовое описание местоположения границ
населенных пунктов, территориальных зон, особо охраняемых природных
территорий, зон с особыми условиями использования территорий**

Прохождение границы		Описание прохождения границы
от точки	до точки	
1	2	3
5797	5798	-
5798	5729	-
5799	5800	-
5800	5801	-
5801	5802	-
5802	5803	-
5803	5804	-
5804	5805	-
5805	5806	-
5806	5807	-
5807	5808	-
5808	5809	-
5809	5810	-
5810	5811	-
5811	5812	-
5812	5813	-
5813	5799	-
5814	5815	-
5815	5816	-
5816	5817	-
5817	5818	-
5818	5819	-
5819	5820	-
5820	5821	-
5821	5822	-
5822	5823	-
5823	5824	-
5824	5825	-
5825	5826	-
5826	5827	-
5827	5828	-
5828	5829	-
5829	5830	-
5830	5831	-
5831	5832	-
5832	5833	-

**Текстовое описание местоположения границ
населенных пунктов, территориальных зон, особо охраняемых природных
территорий, зон с особыми условиями использования территорий**

Прохождение границы		Описание прохождения границы
от точки	до точки	
1	2	3
5833	5834	-
5834	5835	-
5835	5836	-
5836	5837	-
5837	5838	-
5838	5839	-
5839	5840	-
5840	5841	-
5841	5842	-
5842	5843	-
5843	5844	-
5844	5845	-
5845	5846	-
5846	5847	-
5847	5848	-
5848	5849	-
5849	5850	-
5850	5851	-
5851	5852	-
5852	5853	-
5853	5854	-
5854	5855	-
5855	5856	-
5856	5857	-
5857	5858	-
5858	5859	-
5859	5860	-
5860	5861	-
5861	5862	-
5862	5863	-
5863	5864	-
5864	5865	-
5865	5866	-
5866	5867	-
5867	5868	-
5868	5869	-

**Текстовое описание местоположения границ
населенных пунктов, территориальных зон, особо охраняемых природных
территорий, зон с особыми условиями использования территорий**

Прохождение границы		Описание прохождения границы
от точки	до точки	
1	2	3
5869	5870	-
5870	5871	-
5871	5872	-
5872	5873	-
5873	5874	-
5874	5875	-
5875	5876	-
5876	5877	-
5877	5878	-
5878	5879	-
5879	5880	-
5880	5881	-
5881	5882	-
5882	5883	-
5883	5884	-
5884	5885	-
5885	5886	-
5886	5887	-
5887	5888	-
5888	5889	-
5889	5890	-
5890	5891	-
5891	5892	-
5892	5893	-
5893	5894	-
5894	5895	-
5895	5896	-
5896	5897	-
5897	5898	-
5898	5899	-
5899	5900	-
5900	5901	-
5901	5814	-
5902	5903	-
5903	5904	-
5904	5905	-

**Текстовое описание местоположения границ
населенных пунктов, территориальных зон, особо охраняемых природных
территорий, зон с особыми условиями использования территорий**

Прохождение границы		Описание прохождения границы
от точки	до точки	
1	2	3
5905	5906	-
5906	5907	-
5907	5908	-
5908	5909	-
5909	5910	-
5910	5911	-
5911	5912	-
5912	5913	-
5913	5914	-
5914	5915	-
5915	5916	-
5916	5917	-
5917	5918	-
5918	5919	-
5919	5920	-
5920	5921	-
5921	5922	-
5922	5923	-
5923	5924	-
5924	5925	-
5925	5926	-
5926	5927	-
5927	5928	-
5928	5929	-
5929	5930	-
5930	5931	-
5931	5932	-
5932	5933	-
5933	5934	-
5934	5935	-
5935	5936	-
5936	5937	-
5937	5938	-
5938	5939	-
5939	5940	-
5940	5941	-

**Текстовое описание местоположения границ
населенных пунктов, территориальных зон, особо охраняемых природных
территорий, зон с особыми условиями использования территорий**

Прохождение границы		Описание прохождения границы
от точки	до точки	
1	2	3
5941	5942	-
5942	5943	-
5943	5944	-
5944	5945	-
5945	5946	-
5946	5947	-
5947	5948	-
5948	5949	-
5949	5950	-
5950	5951	-
5951	5952	-
5952	5953	-
5953	5954	-
5954	5955	-
5955	5956	-
5956	5957	-
5957	5958	-
5958	5959	-
5959	5960	-
5960	5961	-
5961	5962	-
5962	5963	-
5963	5964	-
5964	5965	-
5965	5966	-
5966	5902	-
5967	5968	-
5968	5969	-
5969	5970	-
5970	5971	-
5971	5972	-
5972	5973	-
5973	5974	-
5974	5975	-
5975	5976	-
5976	5977	-

**Текстовое описание местоположения границ
населенных пунктов, территориальных зон, особо охраняемых природных
территорий, зон с особыми условиями использования территорий**

Прохождение границы		Описание прохождения границы
от точки	до точки	
1	2	3
5977	5978	-
5978	5979	-
5979	5980	-
5980	5981	-
5981	5982	-
5982	5983	-
5983	5984	-
5984	5985	-
5985	5986	-
5986	5987	-
5987	5988	-
5988	5989	-
5989	5990	-
5990	5967	-
5991	5992	-
5992	5993	-
5993	5994	-
5994	5995	-
5995	5996	-
5996	5997	-
5997	5998	-
5998	5999	-
5999	6000	-
6000	6001	-
6001	6002	-
6002	6003	-
6003	6004	-
6004	6005	-
6005	6006	-
6006	6007	-
6007	6008	-
6008	6009	-
6009	6010	-
6010	6011	-
6011	6012	-
6012	6013	-

**Текстовое описание местоположения границ
населенных пунктов, территориальных зон, особо охраняемых природных
территорий, зон с особыми условиями использования территорий**

Прохождение границы		Описание прохождения границы
от точки	до точки	
1	2	3
6013	6014	-
6014	6015	-
6015	6016	-
6016	6017	-
6017	6018	-
6018	6019	-
6019	6020	-
6020	6021	-
6021	6022	-
6022	6023	-
6023	6024	-
6024	6025	-
6025	6026	-
6026	6027	-
6027	6028	-
6028	6029	-
6029	6030	-
6030	6031	-
6031	6032	-
6032	6033	-
6033	6034	-
6034	6035	-
6035	6036	-
6036	6037	-
6037	6038	-
6038	6039	-
6039	6040	-
6040	6041	-
6041	6042	-
6042	6043	-
6043	6044	-
6044	6045	-
6045	6046	-
6046	6047	-
6047	6048	-
6048	5991	-

**Текстовое описание местоположения границ
населенных пунктов, территориальных зон, особо охраняемых природных
территорий, зон с особыми условиями использования территорий**

Прохождение границы		Описание прохождения границы
от точки	до точки	
1	2	3
6049	6050	-
6050	6051	-
6051	6052	-
6052	6053	-
6053	6054	-
6054	6055	-
6055	6056	-
6056	6057	-
6057	6058	-
6058	6059	-
6059	6060	-
6060	6061	-
6061	6062	-
6062	6063	-
6063	6064	-
6064	6065	-
6065	6066	-
6066	6067	-
6067	6068	-
6068	6069	-
6069	6070	-
6070	6071	-
6071	6072	-
6072	6073	-
6073	6074	-
6074	6075	-
6075	6076	-
6076	6077	-
6077	6078	-
6078	6079	-
6079	6080	-
6080	6081	-
6081	6082	-
6082	6049	-
6083	6084	-
6084	6085	-

**Текстовое описание местоположения границ
населенных пунктов, территориальных зон, особо охраняемых природных
территорий, зон с особыми условиями использования территорий**

Прохождение границы		Описание прохождения границы
от точки	до точки	
1	2	3
6085	6086	-
6086	6087	-
6087	6088	-
6088	6089	-
6089	6090	-
6090	6091	-
6091	6092	-
6092	6093	-
6093	6094	-
6094	6095	-
6095	6096	-
6096	6097	-
6097	6098	-
6098	6099	-
6099	6100	-
6100	6101	-
6101	6102	-
6102	6103	-
6103	6104	-
6104	6105	-
6105	6106	-
6106	6107	-
6107	6108	-
6108	6109	-
6109	6110	-
6110	6111	-
6111	6112	-
6112	6113	-
6113	6114	-
6114	6115	-
6115	6116	-
6116	6117	-
6117	6083	-
6118	6119	-
6119	6120	-
6120	6121	-

**Текстовое описание местоположения границ
населенных пунктов, территориальных зон, особо охраняемых природных
территорий, зон с особыми условиями использования территорий**

Прохождение границы		Описание прохождения границы
от точки	до точки	
1	2	3
6121	6122	-
6122	6123	-
6123	6124	-
6124	6125	-
6125	6126	-
6126	6127	-
6127	6128	-
6128	6129	-
6129	6130	-
6130	6131	-
6131	6132	-
6132	6118	-
6133	6134	-
6134	6135	-
6135	6136	-
6136	6137	-
6137	6138	-
6138	6139	-
6139	6140	-
6140	6141	-
6141	6142	-
6142	6143	-
6143	6144	-
6144	6145	-
6145	6146	-
6146	6147	-
6147	6148	-
6148	6149	-
6149	6150	-
6150	6151	-
6151	6152	-
6152	6153	-
6153	6154	-
6154	6155	-
6155	6156	-
6156	6157	-

**Текстовое описание местоположения границ
населенных пунктов, территориальных зон, особо охраняемых природных
территорий, зон с особыми условиями использования территорий**

Прохождение границы		Описание прохождения границы
от точки	до точки	
1	2	3
6157	6158	-
6158	6159	-
6159	6160	-
6160	6161	-
6161	6162	-
6162	6133	-
6163	6164	-
6164	6165	-
6165	6166	-
6166	6167	-
6167	6168	-
6168	6169	-
6169	6170	-
6170	6171	-
6171	6172	-
6172	6173	-
6173	6174	-
6174	6175	-
6175	6176	-
6176	6177	-
6177	6178	-
6178	6179	-
6179	6180	-
6180	6181	-
6181	6182	-
6182	6183	-
6183	6184	-
6184	6185	-
6185	6186	-
6186	6187	-
6187	6163	-