



МЕГАПОЛИС

Разработчик
ООО «НПО «МЕГАПОЛИС»
Санкт-Петербург
(812) 610-45-40
www.themegapolis.ru



ГЕНЕРАЛЬНАЯ СХЕМА САНИТАРНОЙ ОЧИСТКИ
ТЕРРИТОРИИ МУНИЦИПАЛЬНОГО ОБРАЗОВАНИЯ
СЛАНЦЕВСКОЕ ГОРОДСКОЕ ПОСЕЛЕНИЕ
СЛАНЦЕВСКОГО МУНИЦИПАЛЬНОГО РАЙОНА
ЛЕНИНГРАДСКОЙ ОБЛАСТИ

Пояснительная записка

Том 1

**ХАРАКТЕРИСТИКА МУНИЦИПАЛЬНОГО
ОБРАЗОВАНИЯ И АНАЛИЗ СУЩЕСТВУЮЩЕЙ
СИСТЕМЫ САНИТАРНОЙ ОЧИСТКИ ТЕРРИТОРИЙ**

Экз. № 1 135 стр.

2020 год

СПИСОК ИСПОЛНИТЕЛЕЙ

Генеральный директор
ООО «НПО «МЕГАПОЛИС»

Д.А. Лебедев

Руководитель проекта

А.А. Никанорова, к.г.н.

Инженер-эколог

Д.И. Фураева

СОСТАВ ГЕНЕРАЛЬНОЙ СХЕМЫ САНИТАРНОЙ ОЧИСТКИ ТЕРРИТОРИИ МУНИЦИПАЛЬНОГО ОБРАЗОВАНИЯ СЛАНЦЕВСКОЕ ГОРОДСКОЕ ПОСЕЛЕНИЕ СЛАНЦЕВСКОГО МУНИЦИПАЛЬНОГО РАЙОНА ЛЕНИНГРАДСКОЙ ОБЛАСТИ

Том 1 «Характеристика муниципального образования и анализ существующей системы санитарной очистки территорий»

- Раздел 1 «Характеристика муниципального образования и анализ существующей системы санитарной очистки территорий»;

Том 2 «Выработка рекомендаций по благоустройству и обращению с отходами»:

- Раздел 2 «Благоустройство и содержание мест общественного пользования, технология механизированной уборки улиц, дорог, площадей, тротуаров и обособленных территорий»;
- Раздел 3 «Выработка рекомендаций по обращению с коммунальными и бытовыми отходами на территории муниципального образования»;
- Раздел 4 «Выработка рекомендаций по обращению с опасными отходами на территории муниципального образования»;
- Раздел 5 «Очередность осуществления мероприятий генеральной схемы санитарной очистки территории МО Сланцевское городское поселение Сланцевского муниципального района Ленинградской области».

Картографические материалы «Генеральная схема санитарной очистки территории муниципального образования Сланцевское городское поселение Сланцевского муниципального района Ленинградской области».



СОДЕРЖАНИЕ ТОМА 1

	СТР.
СПИСОК ИСПОЛНИТЕЛЕЙ	2
СОСТАВ ГЕНЕРАЛЬНОЙ СХЕМЫ САНИТАРНОЙ ОЧИСТКИ ТЕРРИТОРИИ МУНИЦИПАЛЬНОГО ОБРАЗОВАНИЯ СЛАНЦЕВСКОЕ ГОРОДСКОЕ ПОСЕЛЕНИЕ СЛАНЦЕВСКОГО МУНИЦИПАЛЬНОГО РАЙОНА ЛЕНИНГРАДСКОЙ ОБЛАСТИ	2
Содержание Тома 1	3
Введение	5
1 РАЗДЕЛ. ХАРАКТЕРИСТИКА МУНИЦИПАЛЬНОГО ОБРАЗОВАНИЯ И АНАЛИЗ СУЩЕСТВУЮЩЕЙ СИСТЕМЫ САНИТАРНОЙ ОЧИСТКИ ТЕРРИТОРИЙ	6
1.1 ИСТОРИЧЕСКАЯ СПРАВКА	7
1.2 ФИЗИКО–ГЕОГРАФИЧЕСКИЕ УСЛОВИЯ	9
1.3 АДМИНИСТРАТИВНОЕ ДЕЛЕНИЕ ТЕРРИТОРИИ	12
1.4 ХАРАКТЕРИСТИКА ЖИЛОЙ ЗАСТРОЙКИ	15
1.5 ДЕМОГРАФИЧЕСКАЯ ХАРАКТЕРИСТИКА	19
1.6 ОСНОВНЫЕ ПРЕДПРИЯТИЯ	21
1.7 ОСНОВНЫЕ НОРМАТИВНЫЕ И ПРАВОВЫЕ ДОКУМЕНТЫ РЕГИОНАЛЬНОГО И МУНИЦИПАЛЬНОГО УРОВНЯ	25
1.7.1 Выводы по Разделу 1.5	26
1.8 ФИНАНСИРОВАНИЕ ДЕЯТЕЛЬНОСТИ В СФЕРЕ САНИТАРНОЙ ОЧИСТКИ	27
1.8.1 Анализ системы управления и финансового обеспечения отрасли сферы санитарной очистки и благоустройства	27
1.8.2 Тарифы на захоронение (обезвреживание) твердых коммунальных отходов	28
1.9 АНАЛИЗ СУЩЕСТВУЮЩЕЙ СИСТЕМЫ УБОРКИ УЛИЧНО–ДОРОЖНОЙ СЕТИ И ОБОСОБЛЕННЫХ ТЕРРИТОРИЙ	30
1.9.1 Характеристика улично – дорожной сети и обособленных территорий Сланцевского ГП	30
1.9.2 Существующая система уборки улично–дорожной сети и обособленных территорий	33
1.9.3 Отходы от уборки улиц и содержания территорий	34
1.9.4 Выводы по Разделу 1.9	34
1.10 АНАЛИЗ СУЩЕСТВУЮЩЕЙ СИСТЕМЫ ОБРАЩЕНИЯ С ОТХОДАМИ В МО СЛАНЦЕВСКОЕ ГОРОДСКОЕ ПОСЕЛЕНИЕ	35
1.10.1 ТКО и КГО	35
1.10.2 Оценка полезных компонентов в составе ТКО МО Сланцевское городское поселение	40
1.10.3 Оценка количества ТКО и КГО в МО Сланцевское городское поселение	42
1.10.4 Нормативы накопления ТКО	42
1.10.5 Жидкие бытовые отходы	43
1.10.6 Опасные отходы	43
1.10.7 Функциональная схема движения потоков отходов производства и потребления с участием основных объектов обращения с отходами в МО Сланцевское городское поселение	46
1.10.8 Выводы по Разделу 1.10	48
1.11 СОСТОЯНИЕ ОКРУЖАЮЩЕЙ СРЕДЫ И МЕРОПРИЯТИЯ ПО ОХРАНЕ ОКРУЖАЮЩЕЙ СРЕДЫ	49
1.12 ЦЕЛЕВЫЕ ПОКАЗАТЕЛИ САНИТАРНОЙ ОЧИСТКИ ТЕРРИТОРИИ МО СЛАНЦЕВСКОЕ ГОРОДСКОЕ ПОСЕЛЕНИЕ	51
1.12.1 Направления по совершенствованию санитарной очистки территории МО Сланцевское городское поселение	51
1.12.2 Целевые показатели, предусмотренные Национальным проектом «Экология» и Территориальной схемой обращения с отходами Ленинградской области	52
СПИСОК ИСПОЛЬЗОВАННЫХ ИСТОЧНИКОВ К ТОМУ 1	57
ТЕРМИНЫ И ОПРЕДЕЛЕНИЯ К ГЕНЕРАЛЬНОЙ СХЕМЕ САНИТАРНОЙ ОЧИСТКИ ТЕРРИТОРИИ МУНИЦИПАЛЬНОГО ОБРАЗОВАНИЯ СЛАНЦЕВСКОЕ ГОРОДСКОЕ ПОСЕЛЕНИЕ СЛАНЦЕВСКОГО МУНИЦИПАЛЬНОГО РАЙОНА ЛЕНИНГРАДСКОЙ ОБЛАСТИ	59
НОРМАТИВНЫЕ ДОКУМЕНТЫ К ГЕНЕРАЛЬНОЙ СХЕМЕ САНИТАРНОЙ ОЧИСТКИ ТЕРРИТОРИИ МУНИЦИПАЛЬНОГО ОБРАЗОВАНИЯ СЛАНЦЕВСКОЕ ГОРОДСКОЕ ПОСЕЛЕНИЕ СЛАНЦЕВСКОГО МУНИЦИПАЛЬНОГО РАЙОНА ЛЕНИНГРАДСКОЙ ОБЛАСТИ	70
Приложение 1 к Тому 1. Реестр мест (площадок) накопления ТКО (выдержки)	74
Приложение 2 к Тому 1. Тарифы на услуги обращения с ТКО в Ленинградской области	105
Приложение 3 к Тому 1. Нормативы накопления отходов	108
Приложение 4 к Тому 1. Перечень дворовых и общественных территорий	111
Приложение 5 к Тому 1. Типовой проект контейнерной площадки с навесом для сбора ТКО	117
Приложение 6 к Тому 1. Данные регионального оператора	119



Приложение 7 к Тому 1. Объекты санитарной очистки	120
Приложение 8 к Тому 1. Перечень организаций, осуществляющих обработку, утилизацию, обезвреживание, размещение отходов	121
Приложение 9 к Тому 1. Исходные данные	128
Приложение 10 к Тому 1. Перечень контейнерных площадок, подлежащих реконструкции	134



ВВЕДЕНИЕ

Качество жизни человека является одним из важных критериев развития общества и цивилизации. Санитарная очистка населенных пунктов и уборка территорий от отходов – важный процесс, влияющий на качество жизни населения. В свою очередь, уровень благоустройства населенных мест, в том числе, состояние уборки территорий населенных мест, оказывает большое влияние на чистоту их воздушного бассейна, водоемов и почвы, т.е. создает основу для комфортной жизни населения. Очевидно, что при неправильном и несвоевременном удалении и обезвреживании твердые коммунальные отходы могут до опасного уровня загрязнять окружающую природную среду.

Генеральная схема санитарной очистки территории муниципального образования Сланцевское городское поселение Сланцевского муниципального района Ленинградской области (далее Схема) – результат научно-исследовательской работы, направленной на решение комплекса работ по организации, сбору, удалению отходов и уборке территории поселения.

Генеральная схема санитарной очистки территории муниципального образования Сланцевское городское поселение Сланцевского муниципального района Ленинградской области – территориально-планировочный документ в сфере санитарной очистки и обращения с отходами, определяющий и обеспечивающий организацию рациональной системы сбора, регулярного удаления, размещения, а также методов сбора, обезвреживания и переработки отходов, необходимое количество спецмашин, механизмов, оборудования и инвентаря для системы очистки и уборки территорий населенных пунктов, целесообразность строительства, реконструкции или рекультивации объектов размещения или переработки отходов.

Необходимость разработки научно-исследовательской работы «Генеральная схема санитарной очистки территории муниципального образования Сланцевское городское поселение Сланцевского муниципального района Ленинградской области» определили:

- Федеральный закон РФ от 06.10.2003 №131-ФЗ «Об общих принципах организации местного самоуправления в Российской Федерации».
- Федеральный закон РФ от 24.06.1998 № 89-ФЗ «Об отходах производства и потребления».
- Градостроительный кодекс РФ от 29.12.2004 № 190-ФЗ.
- Постановление Госстроя РФ от 21.08.2003 №152 об утверждении «Методических рекомендаций о порядке разработки генеральных схем очистки территорий населенных пунктов Российской Федерации».
- Постановление Правительства РФ от 03.09.2010 № 681 «Об утверждении правил обращения с отходами производства и потребления в части осветительных приборов и устройств, электрических ламп, подлежащее сбор, накопление, использование, обезвреживание, транспортирование и размещение которых может повлечь причинение вреда жизни, здоровью граждан, вреда животным, растениям, и окружающей среде».
- СанПиН 42-128-4690-88 «Санитарные правила содержания территорий населенных мест».
- СанПиН 2.1.7.3550-19 «Санитарно-эпидемиологические требования к содержанию территорий муниципальных образований».
- Муниципальный контракт № 76 от 22.07.2020 на оказание услуг по разработке проекта: «Генеральная схема санитарной очистки территории муниципального образования Сланцевское городское поселение Сланцевского муниципального района Ленинградской области».

Генеральная схема санитарной очистки территории муниципального образования Сланцевское городское поселение Сланцевского муниципального района Ленинградской области разработана на следующие проектные периоды:

- I этап – 2026 г.
- II этап – 2036 г.

В соответствии с «Методическими рекомендациями о порядке разработки генеральных схем очистки территорий населенных пунктов Российской Федерации» (утв. постановлением Госстроя России от 21 августа 2003 г. № 152 Москва 2003 г.): Генеральная схема очистки подлежит согласованию с органами архитектуры и градостроительства и другими заинтересованными организациями.

По представлению заказчика генеральная схема очистки утверждается органами местного самоуправления.



1 РАЗДЕЛ. ХАРАКТЕРИСТИКА МУНИЦИПАЛЬНОГО ОБРАЗОВАНИЯ И АНАЛИЗ СУЩЕСТВУЮЩЕЙ СИСТЕМЫ САНИТАРНОЙ ОЧИСТКИ ТЕРРИТОРИЙ

Муниципальное образование Сланцевское городское поселение Сланцевского муниципального района Ленинградской области (далее МО, ГП, Сланцевское ГП) расположено в северо-западной части Сланцевского муниципального района. На севере городское поселение граничит с Эстонской Республикой, на западе – с МО Загрявское сельское поселение, на севере и востоке – с МО Черновское сельское поселение, на юго-востоке – с МО Выскатское сельское поселение, на юге – с МО Гостицкое сельское поселение Сланцевского муниципального района Ленинградской области (рисунок 1.1).

Город Сланцы является административным центром Сланцевского муниципального района и Сланцевского городского поселения, расстояние до Санкт-Петербурга составляет 192 км [14].

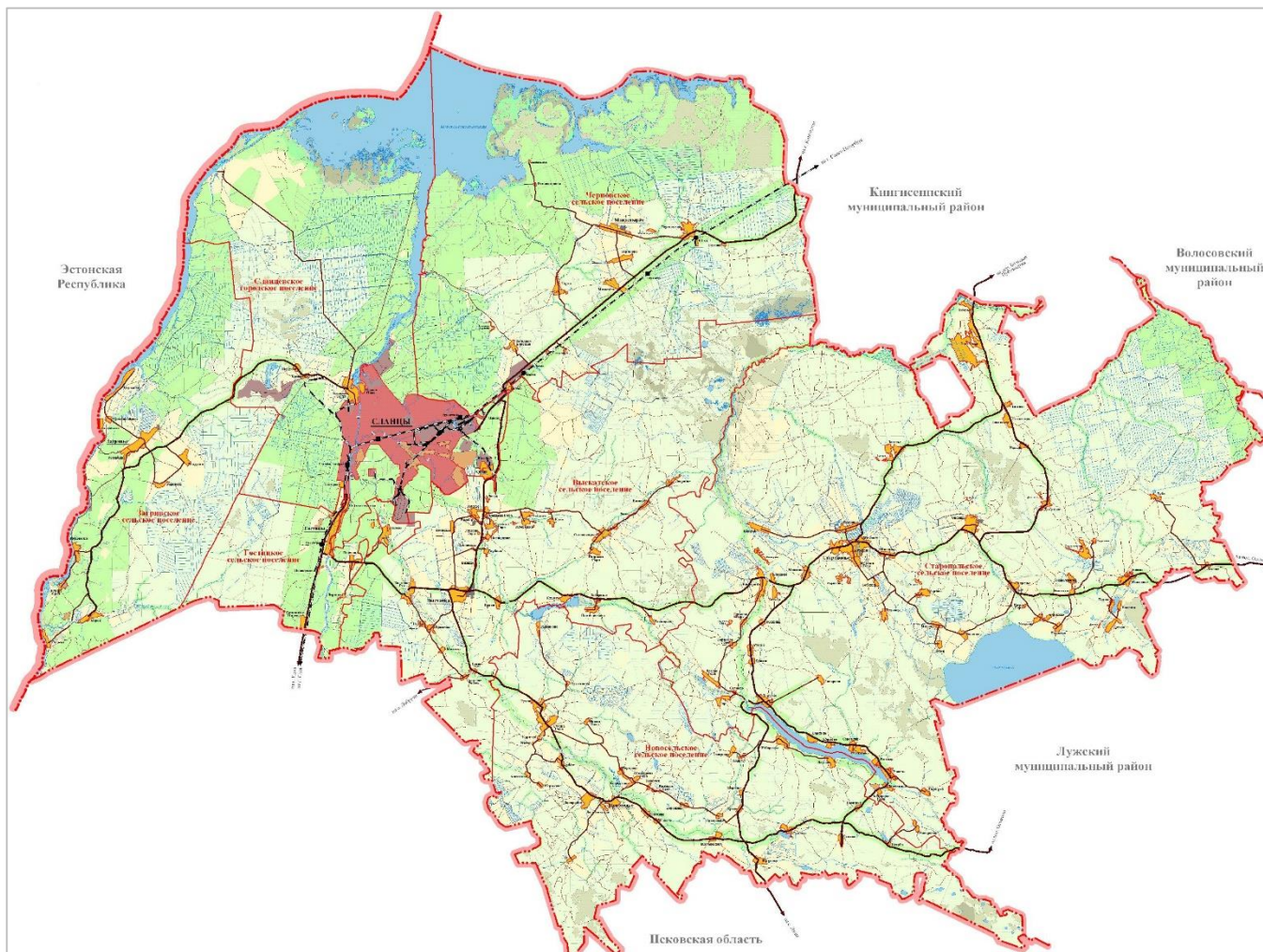


Рисунок 1.1 – Положение Сланцевского ГП на территории Сланцевского муниципального района

Площадь территории Сланцевского ГП составляет 30 535 га [14].

В состав Сланцевского ГП входят 9 населенных пунктов:

- д. Большие Поля,
- д. Ищево,
- д. Каменка,
- д. Малые Поля,
- д. Печурки,
- д. Сижно,
- г. Сланцы,
- д. Сосновка,
- п. Шахта № 3.



1.1 ИСТОРИЧЕСКАЯ СПРАВКА

В первом тысячелетии нашей эры в крае обосновались финно-угорские племена чудь и водь, главным занятием которых были охота и рыболовство. В V–VI веках территория начала заселяться славянами – племенами кривичей и словен, которые начали развивать земледелие. В X веке в Принаровье великой киевской княгиней Ольгой был установлен погост – административный центр, представлявший центральную власть киевских князей.

Неоднократно менялась административная принадлежность земель. Западная часть современной территории района входила в состав владений Пскова, а восточная часть – относилась к Шелонской пятине Великого Новгорода – до тех пор, когда в конце XV – начале XVI веков Псков и Новгород с их владениями были подчинены власти московских государей. В XVIII веке с появлением Санкт-Петербурга, территория вошла в состав Гдовского уезда Санкт-Петербургской губернии, административным центром которого был город Гдов – ныне районный центр Псковской области.

История средневековья на территории района – это история войн и постоянного противостояния нашествиям с запада – датским, шведским, немецким захватчикам. Здесь проходили войска, возглавляемые Александром Невским и Иваном Грозным.

В XV и XVI веках территория была в эпицентре войн с Ливонией. В XVII веке в период Смутного времени край испытал многие нашествия и разорение – здесь разбойничали шведские захватчики, польско-литовские банды пана Лисовского.

Затронули территорию и события Северной войны в начале XVIII века. В 1700 году войска Петра I двигались к Нарве. Памятью о событиях того времени остались участки так называемой Шереметевой дороги, проложенной через труднопроходимые болота, по которым шли петровские полки и обозы.

После освобождения края от шведов многие приближенные Петра I получали здесь земли. В XVIII–XIX вв. многие деревни принадлежали членам царской фамилии.

Основным занятием местного населения на протяжении столетий являлся крестьянский труд. После отмены крепостного права многие из крестьян занялись торговлей и различными промыслами, главными из которых были рыбный и лесной. Своими рыбными ловлями издавна славилась река Нарова – рыбу продавали в столицу и в другие крупные города, поставляли к царскому столу наровских угрей. По рекам Плюссе и Нарове сплавляли лес в Нарву, где в 1857 г. началось строительство Кренгольмской мануфактуры. Туда же продавали известь, производством которой занимались крестьяне села Никольщина (на территории современного города). По берегам реки Плюссы до сих пор сохранились остатки обжиговых печей. Принаровские деревни – Скамья и другие – славилась своими скорняками, которые выделывали кожу и шили обувь. Повсеместно производили кирпич, существовали небольшие гончарные производства. Оживление экономической жизни во второй половине XIX века сопровождалось повсеместным открытием в селах церковно-приходских школ и народных училищ.

Вторая половина XIX – начала XX вв. ознаменована возведением в селах большого числа новых храмов и обновлением ранее существовавших.

События революции 1917 года и гражданской войны всколыхнули край. В Гдовском уезде и волостях устанавливалась советская власть, избраны уездный и волостные советы депутатов. В 1918 году здесь под руководством Я.Я.Фабрициуса сформирован 1-й Гдовский стрелковый полк, участвовавший в боях с немцами, рвавшимися к Петрограду. В 1919 году здесь шли ожесточенные бои Красной армии с войсками Юденича, наиболее крупные сражения разгорелись за деревни Выскатка, Руя и Криушко-Нивский укрепрайон. В результате белые войска были разгромлены и отступили на территорию Эстонии.

В 1920 году по условиям Тартуского мирного договора часть территории на восточном побережье Наровы отошла к Эстонии и была оторвана от России на 20 лет – до 1940 года. В это время здесь появились пограничные заставы и гарнизон. В 1920-х годах территория продолжала оставаться сельскохозяйственной, с 1929 года единоличные хозяйства стали объединять в колхозы. Сланцевский район появился на карте области только в марте 1941 года – после того, как в 1930 г. началось строительство сланцевых рудников и поселка Сланцы. Сланцедобыча коренным образом изменила жизнь в крае, положив начало развитию промышленности.

Собственная история города Сланцы началась с открытия в 1916 году Гдовского месторождения горючих сланцев. Решение об освоении было принято, когда остро встал вопрос нехватки топлива для жизнеобеспечения Петрограда-Ленинграда. По инициативе С.М.Кирова 9 апреля 1930 года в районе деревни Большие Поля была заложена первая опытно-эксплуатационная шахта. Много трудностей выпало на долю первостроителей. Они, корчевали лес, осушали болота, строили шахты, откачивали воду, пробивающуюся сквозь трещины в известняке.

Решающим стал 1934 год, когда на строительство Ленбасса было отпущено 13 миллионов рублей. Стройка была объявлена комсомольской. По путевкам райкомов комсомола из Ленинграда, Пскова, Новгорода прибыли более 1200 человек. 15 сентября 1934 года опытно-эксплуатационная шахта им. С.М.Кирова вступила в строй. В этот период были заложены еще две шахты, построена тепловая электростанция, завод по производству сланцевозольного кирпича, продолжалось строительство поселка, которому постановлением ВЦИК от 20 декабря 1934 года присвоено название Сланцы.



В 1968 году на одной из центральных улиц города – улице Ленина был установлен памятник первостроителям города.

В 1939 году вступила в строй самая мощная по тем временам шахта № 2, в 1940 году была введена в эксплуатацию первая очередь сланцеперерабатывающего завода «Стройбитум», введена в строй железная дорога Ленинград – Сланцы. За эти годы в поселке были построены две школы, клуб, стадион, больница.

В марте 1941 года рабочий поселок Сланцы стал районным центром Сланцевского района, созданного Указом Президиума Верховного Совета РСФСР.

В годы Великой Отечественной войны на долю жителей Сланцевского района выпали тяжелые испытания. Шахтеры Ленбасса были в рядах патриотов-добровольцев, которые в самые первые дни войны отправились на фронт или ушли в партизаны.

С 17 июля 1941 года до 2 февраля 1944 года район был под оккупацией, поселок Сланцы и его промышленные предприятия были почти полностью разрушены. Поселок был почти полностью сожжен оккупантами. Шахты затоплены, шахтное оборудование вывезено, а сланцерегонный завод уничтожен. Но с освобождением поселка военные действия на территории района не закончились. С февраля по сентябрь 1944 г. шли кровопролитнейшие бои в 20 километрах от поселка на берегах реки Нарва. Деревни района и поселок Сланцы стали военными госпиталями и медсанбатами.

С первых дней освобождения началось восстановление разрушенного войной хозяйства – сланцевая промышленность имела большое значение для обеспечения газом города Ленинграда. 10 июня 1945 года Советское правительство приняло решение о восстановлении сланцевого бассейна. Уже к осени 1947 года была восстановлена и достроена шахта № 1, а в 1949 г. – шахта № 2. 5 апреля 1949 года поселок был преобразован в город Сланцы. В 1946 году началось строительство газопровода и сланцеперерабатывающего завода «Сланцы», который был пущен в строй в 1952 году. В Ленинград пошел искусственный газ, с 1958 г. он начал поступать и квартиры сланцевчан. В 1953 году была построена шахта № 3, а в 1954 году восстановлена шахта им. С.М.Кирова.

В 1958 – 1965 годах шахты и сланцеперерабатывающий завод были объединены в единое предприятие – комбинат «Сланцы». В этот период в забои пришла новая техника, повысился уровень механизации, снизилось применение ручного труда. Рост механизации и технический прогресс приносили свои результаты, за полвека был сделан огромный скачок: в 1980-х гг. на головном предприятии объединения ЛПО «Ленинградсланец» – шахте «Ленинградская» годовая добыча составляла 3,5 млн. тонн сланца. На протяжении длительного периода производственное объединение «Ленинградсланец» являлось одним из самых крупных по числу занятых там работников. В 1980-х на предприятии работало 6 тысяч человек.




Рисунок 1.3 – Дом культуры горняков



Рисунок 1.2 – Памятник шахтеру

В 1960-х годах в городе появились цементный завод, регенератный завод – филиал «Красного треугольника», швейная фабрика, начал работать комбинат «Стройдеталь», предприятия пищевой промышленности, майоликовый завод.

Для трудящихся объединения в городе действовали Дом культуры горняков и клуб «Шахтер», известные своими самостоятельными коллективами, стадион «Шахтер». В 1970-х гг. на берегу реки Наровы появилась шахтерская база отдыха, а в сосновом бору на берегу реки Плюссы был построен санаторий-профилакторий на 100 мест. В 1970-х гг. появился клуб любителей яхтенного спорта на шахте «Ленинградская», действующий и поныне.

В период экономического спада 1990-х гг. сланцевая отрасль переживала кризис, на некоторый период добыча сланца была прекращена. В 2007 году возобновилась работа шахт.

Раздел составлен с использованием материалов сайта Администрации Сланцевского муниципального района [15], а также сайта Ленинградского областного информационного агентства [16].



1.2 ФИЗИКО-ГЕОГРАФИЧЕСКИЕ УСЛОВИЯ

Геологические условия района исследования, рельеф и полезные ископаемые

Территория Сланцевского ГП расположена на северо-западной окраине Русской равнины, в пределах Ордовикского плато. Современная поверхность территории формировалась под влиянием четвертичных оледенений и в геоморфологическом отношении представляет собой аккумулятивную террасированную озерно-ледниковую равнину, полого наклоненную в северо-западном направлении, в сторону р. Плюсса. Абсолютные отметки поверхности увеличиваются с северо-запада на юго-восток от 30 до 90 м, относительные превышения составляют 5–10 м. Уклоны поверхности в основном не превышают 3%, в северной и северо-западной частях города на отдельных участках рельеф плоский – уклоны поверхности менее 0,5%. Эти территории нередко заболочены и заторфованы.

В геологическом отношении территория приурочена к северо-западной части Русской платформы, в строении которой участвует комплекс осадочных пород палеозоя, залегающий на кристаллическом фундаменте протерозоя и перекрытый маломощным чехлом четвертичных образований (верхнечетвертичные и современные отложения). Верхняя часть разреза коренных пород представлена преимущественно известняками, реже глинами, ордовикской системы.

На территории населенных пунктов широко развиты техногенные образования – отвалы горных пород и насыпные грунты.



Рисунок 1.4 – Отвал горных пород

Основу минерально-сырьевого потенциала рассматриваемой территории составляют месторождения горячего сланца, а также карбонатное сырье для производства цемента.

Ленинградское месторождение горючих сланцев – крупнейшее в Российской Федерации, является восточным крылом Прибалтийского сланцевого бассейна. Месторождение занимает площадь около 800 км кв., простираясь от пограничной р. Нарва почти до р. Луга. Месторождение состоит из нескольких участков, главный из которых – поле шахты «Ленинградская». Из резервных участков наибольшую перспективу имеет площадь, прилегающая с запада к отработанному полю шахты им. Кирова. Город Сланцы находится в центральной части месторождения.

Месторождение характеризуется огромными запасами, выдержанными мощностью и качеством промышленной толщи. Гидрогеологические и горно-технические условия месторождения осложнены: геологическим строением, наличием нескольких водоносных горизонтов, залеганием над промышленным пластом сланцев нескольких месторождений других полезных ископаемых (известняки, глины, торф).

Месторождение эксплуатируется с 1932 г. Отработка его ведется шахтным способом. Промышленный пласт горючих сланцев залегает на глубинах в основном от 60 до 110 м и содержит 4 слоя сланцев и 3 прослоя известняков, имеет мощность до 2,2 м. Добытая горная масса состоит из горючих сланцев и известняка, как сопутствующего полезного ископаемого, пригодного для производства извести и щебня для дорожных и общестроительных работ.

Балансом запасов учтено 3 месторождения **цементного сырья** – «Сланцевское» и «Дубоемское» месторождения известняков и залежь глин «Большие Поля». К северу от г. Сланцы предусматривается большой земельный отвод для организации нового карьера известняка и глины – месторождение «Большие Поля» (в 2-х км к северо-западу от города). Дубоемское месторождение известняков лежит в болоте и к освоению не намечается.



Гидрологические условия района исследования

Главная водная артерия Сланцевского ГП – р. Плюсса, по которой проходит восточная граница поселения. Северо-западная граница проходит по р. Нарва, образующей на севере поселения Нарвское водохранилище.



Рисунок 1.5 – Устье р. Плюсса

Берега р. Плюсса крутые, средней высотой 4-7 м, за пределами города берега пологие. Благодаря высоким береговым склонам подъем уровня в реке во время весенних и летне-осенних паводков не приводит к затоплению прилегающих территорий. На расстоянии 1 км от города ощущается подпор Нарвского водохранилища (наблюдаются сгонно-нагонные подъемы и спады уровня воды).

Основные притоки р. Плюсса, протекающие по Сланцевскому ГП – р. Кушелка, р. Руя, руч. Сиженка, р. Темница-Крав.

Река Кушелка протекает непосредственно по территории г. Сланцы, имеет невысокие берега. В ее долине развита пойма, ширина которой в низовьях достигает до 300 м. При весеннем половодье при подъеме уровня воды до 1,5-2,0 м пойма полностью затопляется.

На территории поселения развита также сеть искусственных мелиоративных каналов, осушительной сети заболоченных земель, каналов для сброса шахтных вод в р. Руя и руч. Сиженка.

Наиболее крупный водоем расположен на севере поселения – Нарвское водохранилище. Водохранилище входит в водную систему р. Нарва – трансграничного водотока бассейна Балтийского моря.

Реки рассматриваемой территории принадлежат к типу равнинных, для которых характерно смешанное питание с преобладанием снегового. В годовом ходе уровня четко выражены четыре фазы: весеннее половодье, летне-осенняя межень (почти ежегодно нарушаемая дождевыми паводками), короткий осенне-зимний период повышенной водности, зимняя межень (в некоторые годы прерываемая подъемами уровней в период оттепелей). Весеннее половодье в среднем начинается в конце апреля, пик наступает в первой декаде мая и заканчивается в конце мая – начале июня. Летне-осенняя межень устанавливается в середине июня и заканчивается в октябре. После непродолжительного периода повышенной водности в начале декабря на реках устанавливается зимняя межень. Низшие в году уровни отмечаются чаще в период летней межени.

Водный режим руч. Сиженка нарушен хозяйственной деятельностью: он является водоприемником производственных сточных вод (цементного завода, ОАО «Завод Сланцы», шахты «Ленинградская», АОЗТ «Родина») и шахтного водоотлива (выпуски «Центральный» и «Южный» шахты № 3).

Ледовый режим характеризуется появлением первых ледяных образований в конце ноября. Устойчивый ледостав устанавливается в декабре. Средняя продолжительность ледостава – около 158 суток. Вскрытие рек отмечается в среднем в конце марта – первых числах апреля и сопровождается на крупных реках ледоходом (3-8 дней).



Животный и растительный мир района исследования

Сланцевское ГП расположено в лесной зоне в подзоне южной тайги, в пределах Нарвско-Лужского ландшафта. На ровных слабодренированных междуречьях господствуют заболоченные сосняки и ельники, которые часто переходят в верховые торфяники. Значительную площадь в междуречье Плюссы и Нарвы занимают низинные болота. По берегам мелких рек часты травяные ельники. Вдоль Плюссы встречаются сухие лишайниковые и травяные боры, переходящие по пологим склонам в брусничные боры. На дренированных участках встречаются также широколиственные породы (дуб, липа). В местах вырубок преобладают мелколиственные осиново-березовые леса.

Животный мир Сланцевского городского поселения может считаться типичным для лесной зоны. Здесь отмечены кабан, косуля, садовая соя, черный дрозд, поползень, змеяяд, малый подорлик, белый аист и др. Северная часть Сланцевского городского поселения практически не освоена человеком, поэтому сохранились участки, где обитают крупные виды птиц и зверей: беркут, орлан-белохвост, скопа, серый журавль, глухарь, волк.

К краснокнижным животным на территории района и поселения в частности относятся: садовая соя, обыкновенная летяга, речная выдра, европейская косуля, красношейная поганка, большая выпь, черный аист, серый гусь, луток, скопа, черный коршун, орлан белохвост, большой и малый подорлик, золотистая ржанка, серый сорокопуд, большой веретенник, средний кроншнеп и другие, в том числе насекомые и моллюски.

Климат

Климат территории характеризуется как переходный от морского к континентальному, с выраженными климатическими сезонами года, однако с большой изменчивостью погоды.

Средняя температура наиболее холодного месяца года (январь) – -8°C , абсолютный минимум может достигать до -43°C . Средняя температура наиболее теплого месяца года (июль) – $+16^{\circ}\text{C}$, абсолютный максимум может достигать до $+32^{\circ}\text{C}$. Средняя годовая температура воздуха – $+4,5^{\circ}\text{C}$.

Территория поселения относится к зоне избыточного увлажнения. Среднегодовое количество осадков – 680 мм. Большая часть осадков приходится на теплый период года.

На территории поселения преобладают ветры западных и юго-западных направлений.

Заключение

По строительно-климатическому районированию территория муниципального образования относится к строительно-климатической зоне IIВ, характеризуемой как достаточно благоприятная.

При размещении объектов гражданского строительства, промышленности и иных источников загрязнения окружающей среды необходимо учитывать свойства и глубину промерзания грунтов, глубину залегания грунтовых вод, розу ветров, более детально проанализировать рассеивающие способности атмосферы (температурные инверсии, туманы и др.), негативное влияние погодных явлений (сильные ветра, метели, и др.). Рассматриваемая территория относится к строительно-климатической зоне IIВ (с благоприятными условиями для строительства, проживания и отдыха населения). По всем показателям проектируемая территория относится к району с благоприятными условиями рассеивания.

Грамотное использование климатической, фактической и прогностической гидрометеорологической информации в производственной деятельности народнохозяйственных организаций позволяют повысить эффективность планирования и управления, существенно уменьшить потери от воздействия неблагоприятных погодных условий, а значит, получать экономический эффект.

Таким образом, исходя из климатических условий Сланцевского ГП необходимо предусмотреть своевременное удаление отходов с учетом температур теплого периода года (в т.ч. безморозного периода ок. 135–143 дней) и продувания ветрами, а также необходимо предусмотреть мероприятия, связанные с защитой дорог и объектов санитарной очистки от снежных заносов. Климатические характеристики Сланцевского ГП представлены в таблице 1.1 [9, 14].

Таблица 1.1 – Климатические характеристики Сланцевского ГП

Показатель	Значение
Средняя годовая t° (лето, зима)	Среднегодовая температура воздуха – ок. $4,5^{\circ}\text{C}$, летом ок. 16°C , зимой ок. -8°C .
Средняя продолжительность теплого и холодного периода года (выше/ниже $+5^{\circ}\text{C}$)	Теплый период года – ок. 230 суток (с апреля по ноябрь), холодный период года – ок. 135 суток (с ноября по апрель).
Преобладающее направление ветра	З, ЮЗ
Среднегодовое количество осадков	680 мм
Потенциал загрязнения атмосферы	Умеренный
Климатический район для строительства	IIВ
Климатический район по величине удельной энтальпии	IV

Раздел составлен с использованием материалов Генерального плана Сланцевского ГП [14].



1.3 АДМИНИСТРАТИВНОЕ ДЕЛЕНИЕ ТЕРРИТОРИИ

В состав территории поселения входят 9 населенных пунктов: д. Большие Поля, д. Ищево, д. Каменка, д. Малые Поля, д. Печурки, д. Сижно, г. Сланцы, д. Сосновка, п. Шахта № 3.

Административным центром Сланцевского городского поселения является город Сланцы.



Рисунок 1.6 – Здание Администрации Сланцевского муниципального района

Планировочная структура в соответствии с Генеральным планом

Город Сланцы имеет сложную, агломерационную планировочную структуру. Расположен на двух берегах р. Плюсса, являющейся главной природной планировочной осью территории. Большая часть города находится на правом берегу.



Рисунок 1.7 – г. Сланцы, въезд

Характерная особенность города – расчлененность его плана. Между главными планировочными частями города располагаются обширные садово-огородные массивы, залесенные территории, коммунально-складские объекты, гаражные кооперативы. Городская территория изрезана многочисленными подъездными путями к производственным объектам.

Существенной особенностью г. Сланцы является его развитие на территориях, подработанных горными выработками. Практически весь город размещается на залежах горючих сланцев, в значительной степени выработанных. Данная ситуация требует специальных мероприятий при осуществлении строительной деятельности.

Важными элементами планировочной структуры города являются внутригородские дороги: Кингисеппское и Сланцевское шоссе, подъезды к району Большие Лучки, дорога на Гдов на левом берегу р. Плюсса.



В плане города выделяются следующие структурные части:

- *селитебные территории* – планировочные районы: Центральный, Большие Лучки, южный (расположен по двум берегам р. Плюсса);
- *производственные зоны* – Восточная, Южная и Западная.

В непосредственной близости к территории города Сланцы расположены населенные пункты сельского типа: д. Малые Поля, д. Большие Поля (на севере), д. Сосновка (на юге), д. Ищево, п. Шахта № 3, д. Сижно (на востоке).

Проходящая через Сланцы железная дорога делит город на южную и северную планировочные части.



Рисунок 1.8 – Вид на г. Сланцы

Центральный район имеет регулярную планировочную структуру, сформированную на основе двух основных осей – ул. Ленина (широтная ось) и ул. Кирова (меридиональная ось). Другие важные транспортные и планировочные направления – улицы Гагарина, Партизанская, просп. Молодежный.

Застройка микрорайонного типа, преимущественно 5–9 эт., с небольшими вкраплениями среднеэтажных жилых домов в западной части района и небольших кварталов индивидуальной жилой застройки вдоль р. Кушелка. Кварталы, занятые 2-3-этажными домами, требуют ремонта и реконструкции. Большая часть объектов обслуживания города расположена в Центральном планировочном районе.

Район Большие Лучки имеет сформированную планировочную структуру квартального типа с малоэтажной (шлакоблочной) и индивидуальной жилой застройкой, объектами обслуживания. Основная транспортная связь района с Центральной частью города – ул. Ломоносова. Характерная особенность планировки района Большие Лучки – «трезубец», сформированный улицами Ломоносова, Дзержинского, Свердлова. Планировочные лучи замыкаются площадью перед Домом культуры. Улица Свободы связывает район с Восточной производственной зоной.

Застройка находится в достаточно плохом состоянии, требует ремонта. По территории района протекает р. Кушелка. Район окружен с севера, востока и юго-востока значительными по площади садово-огородными массивами. На юге застройка района граничит с залесенными территориями. В южной части района расположен стадион.

Кварталы индивидуальной жилой застройки сосредоточены несколькими массивами в районе улиц Сосновая, Загородная, Набережная (в западной части района); в районе улиц Социалистическая, Сиженская, Пригородная (в юго-восточной части района); по улицам Лесная, Мира (в юго-западной части района), а также вдоль северной стороны ул. 1-го Мая. Система улиц Мира, Первостроителей, Привокзальная является важной транспортной связью этой части города с вокзалом и Центральным районом.



Левобережная часть города представляет собой линейное планировочное образование с преимущественно индивидуальной жилой застройкой, расположенной между р. Плюсса и Комсомольским шоссе. В южной части района застройка располагается вблизи от железнодорожной станции Сланцы.

Производственные территории, включая такие объекты, как отстойники, шламонакопители, золошлакоотвалы и др. занимают в плане города практически 30 %. В Восточной производственной зоне расположены градообразующие предприятия ООО «Сланцы», ОАО «Цесла», а также коммунальные объекты.

В Западной производственной зоне размещаются АО «Сланцевский завод «Полимер», бывшая шахта им. Кирова с объектами, которые сохраняются в соответствии с проектом консервации шахты, коммунальные объекты.

В Южной производственной зоне размещается породный отвал «Южный», шахта «Ленинградская», новое предприятие – цементный завод ООО «Цемент».

Небольшие производственные, коммунальные и транспортные объекты находятся на территории Центрального планировочного района, а также сгруппированы в промышленной зоне по ул. Первостроителей – Мира.

Достаточно много объектов инфраструктуры города находится за пределами его границ: водозабор на р. Плюсса (в 7 км к югу от города); иловые площадки КОС (к северу от города); карьер «Печурки» по добыче известняка (в 8 км к северо-западу); городское кладбище (на левом берегу, к югу от города); бывший склад взрывчатых веществ ОАО «Ленинградсланец»; другие объекты.

Садоводства на территории Сланцевского городского поселения в основном сосредоточены на территории г. Сланцы или непосредственно примыкают к его границе, поэтому население, пребывающее на территории садоводческих товариществ в летний период, пользуется объектами обслуживания, расположенными в городе. Из инженерной инфраструктуры садоводства обеспечены электроэнергией, водоснабжение осуществляется из колодцев, канализационные стоки собираются в выгребные ямы, отопление осуществляется от автономных источников.

Развитие планировочной структуры в соответствии с Генеральным планом

В проекте Генеральном плане городского поселения определены следующие приоритетные планировочные мероприятия:

- формирование и комплексное развитие новых крупных производственных зон г. Сланцы с организацией технопарка и транспортно-логистического комплекса, размещением новых предприятий – развитие Восточной производственной зоны в восточном направлении, развитие Западной промзоны в западном направлении, развитие Южной промышленной зоны;
- организация локальных коммунально-промышленных и обслуживающих зон с предприятиями 4-5 классов опасности в западной части Восточного промузла, к югу от Сланцевского шоссе вдоль ул. Первостроителей;
- формирование 2 широтных транспортных обходов города – на севере (за пределами границы г. Сланцы) и на юге (для обслуживания Южной производственной зоны); строительство нового автодорожного моста через р. Плюсса в створе Сланцевского шоссе; строительство подъездной железнодорожной ветки для обслуживания предприятий Южной промзоны со строительством нового железнодорожного моста;
- завершение микрорайонов и кварталов Центрального планировочного района, развитие территории общегородского центра, реконструкция и благоустройство привокзальной площади, развитие системы городского озеленения;
- ремонт и реконструкция зданий, объектов инженерной инфраструктуры, транспортных магистралей и проездов;
- новое жилищное строительство (преимущественно, малоэтажное) в Центральном районе, районе Большие Лучки;
- определение территорий для перспективного индивидуального строительства вдоль р. Плюсса на правом берегу реки к югу от сложившейся территории города;
- развитие системы общественных центров и комплексов, как в пределах существующих районов, так и в составе новых жилых микрорайонов и кварталов, в производственных зонах и на основных транспортных подъездах к г. Сланцы;
- комплексная застройка районов нового жилищного строительства – организация системы обслуживания, развитие транспортной инфраструктуры, проведение работ по благоустройству и инженерному оборудованию;
- благоустройство производственных территорий;
- благоустройство существующих парковых зон, строительство новых объектов городского озеленения, лесопарковых и рекреационных зон, обустройство существующих пляжей на р. Плюсса и р. Кушелка;
- организация 2 многофункциональных туристических комплексов, в том числе для обслуживания водного туризма, один – в г. Сланцы, второй – на побережье Нарвского водохранилища.



1.4 ХАРАКТЕРИСТИКА ЖИЛОЙ ЗАСТРОЙКИ

Жилищный фонд Сланцевского городского поселения на 01.01.2019 составлял 819,4 тыс. м кв [17]. Более половины жилищного фонда представлено многоквартирной застройкой.

Аварийный и ветхий жилищный фонд на территории муниципального образования отсутствует, расселение завершено в 2016 г.

По данным на начало 2015 г., общая площадь жилищного фонда в Сланцевском ГП составляла 819,6 тыс. кв. м.: многоквартирный жилой фонд общей площадью 773,6 тыс. кв. м (396 домов), индивидуально определенные здания площадью 46 тыс. кв. м. (1 167 домов) [23].

Многоквартирные дома расположены в 3-х населенных пунктах: г. Сланцы, д. Большие Поля и п. Шахта №3.



Рисунок 1.9 – Многоквартирная жилая застройка г. Сланцы



Таблица 1.2 – Фактические показатели и показатели развития жилищного фонда в соответствии с Генеральным планом

Показатели	Единица измерения	2010 г.	2020 г.	2030 г.
Численность населения	чел.	35 000	35 000	35 000
Жилищный фонд – всего	тыс. м кв.	870	962,5	1 050
в том числе				
многоэтажная жилая застройка (5 и выше этажей)	тыс. м кв.	527	582,5	582,5
среднеэтажная жилая застройка (3-4 эт.)	тыс. м кв.	223	223	278,5
индивидуальная застройка с участками	тыс. м кв.	120	157	189
Убыль жилищного фонда	тыс. м кв.	–	2,0	5,0
Существующий сохраняемый жилищный фонд	тыс. м кв.	–	868	865
Новое жилищное строительство – всего:	тыс. м кв.	–	94,5	185
в том числе:				
многоэтажная жилая застройка (5 и выше этажей)	тыс. м кв.	–	55,5	55,5
среднеэтажная жилая застройка (3-4 эт.)	тыс. м кв.	–	–	55,5
индивидуальная застройка с участками	тыс. м кв.	–	39	74
Средняя обеспеченность населения общей площадью квартир	м кв общей площади на 1 чел.	25,0	27,5	30,0

Основные площадки нового жилищного строительства (таблица 1.2.а) [14]:

- г. Сланцы, существующий микрорайон в Центральном районе между ул. Шахтерской Славы и пр. Молодежный, южнее ул. Ленина – **многоэтажное** жилищное строительство;
- г. Сланцы, новый микрорайон в Центральном районе между ул. Шахтерской Славы и пр. Молодежный, севернее ул. Ленина – **многоэтажное** жилищное строительство;
- г. Сланцы, новый микрорайон в Центральном районе между ул. Шахтерской Славы и пр. Молодежный, севернее ул. Ленина – **среднеэтажная** жилая застройка;
- г. Сланцы, новый микрорайон в Центральном районе между ул. Шахтерской Славы и пр. Молодежный, севернее ул. Ленина – **индивидуальное** жилищное строительство;
- г. Сланцы, участок к югу от больницы ИЖС – **индивидуальное** жилищное строительство;
- г. Сланцы, участок к югу от полосы отвода железной дороги в районе ул. Привокзальная – **индивидуальное** жилищное строительство;
- г. Сланцы, район Большие Лучки, участок по ул. Жуковского – **среднеэтажное** жилая застройка;
- г. Сланцы, район Большие Лучки, участок по ул. Лесная и ул. Сосновая – **индивидуальное** жилищное строительство;
- д. Большие Поля – **индивидуальное** жилищное строительство.

Таблица 1.2.а – Основные площадки нового жилищного строительства согласно Генеральному плану

Наименование участков	Тип застройки	На расчетный срок (2030 г.)		На первую очередь (2020 г.)	
		Площадь участка, га	Жилищный фонд, тыс. м ² общей площади	Площадь участка, га	Жилищный фонд, тыс. м ² общей площади
г. Сланцы, существующий микрорайон в Центральном районе между ул. Шахтерской Славы и пр. Молодежный, южнее ул. Ленина	МКД	4	26	4	26
г. Сланцы, новый микрорайон в Центральном районе между ул. Шахтерской Славы и пр. Молодежный, севернее ул. Ленина	МКД	4,5	29,5	4,5	29,5
г. Сланцы, новый микрорайон в Центральном районе между ул. Шахтерской Славы и пр. Молодежный, севернее ул. Ленина	МКД	7,5	36	–	–
г. Сланцы, новый микрорайон в Центральном районе между ул. Шахтерской Славы и пр. Молодежный, севернее ул. Ленина	ИЖС	21	31	–	–
г. Сланцы, участок к югу от больницы	ИЖС	3	4	–	–
г. Сланцы, участок к югу от полосы отвода железной дороги в р-не ул. Привокзальная	ИЖС	10	15	10	15
г. Сланцы, район Большие Лучки, участок по ул. Жуковского	МКД	4	19,5	–	–
г. Сланцы, район Большие Лучки, участок по ул. Лесная и ул. Сосновая	ИЖС	10	15	–	–
д. Большие Поля	ИЖС	6	9	6	9



Водоснабжение

Водоснабжение Сланцевского ГП осуществляется от 5 источников:

- поверхностный – река Плюсса;
- подземный – скважина №3315, расположенная в д. Большие Поля (резервный источник);
- подземный – скважина №2716/5, расположенная в д. Сосновка;
- подземный – скважина № А-8065, расположенная на ул. Баранова (скважина обеспечивает водой ООО «Русский Промышленник»);
- подземный – скважина в д. Печурки;

Источником водоснабжения г. Сланцы, д. Малые Поля, д. Большие Поля, ул. Школьная является р. Плюсса.

Водопроводная сеть представляет собой тупиковую систему из магистральных, уличных, внутриквартальных и внутридворовых трубопроводов. В материале трубопровода преобладает сталь. Общая протяженность водопроводной сети составляет 104,4 км.

Система водоснабжения г. Сланцы является объединенной системой хозяйственно-питьевого и противопожарного водопровода. На водопроводных сетях установлено 177 пожарных гидрантов. Также на водопроводных сетях установлено 13 действующих водоразборных колонок для обеспечения потребности в воде населения, проживающего в частном секторе.

В деревнях Сижно и Ищево централизованное водоснабжение отсутствует, население использует для питьевого водоснабжения собственные колодцы.

ООО «Сланцы» не подключен к централизованному водоснабжению, на территории завода имеются собственные скважины

Раздел составлен с использованием материалов Схемы водоснабжения и водоотведения МО (Раздел 1 «Водоснабжение») [18].

Водоотведение

Бытовые сточные воды от жилой застройки и общественных зданий г. Сланцы отводятся системой самотечных и напорных коллекторов на очистные сооружения, расположенные севернее города Сланцы на территории ООО «Сланцы».

В составе очистных сооружений две очереди. Одна очередь имеет производительность 10 тыс. м куб./сут., вторая очередь – 15 тыс. м куб./сут. Очищенные стоки сбрасываются в р. Плюсса по двум выпускам.

На городской сети бытовой канализации имеются канализационные насосные станции, в количестве 7 шт. различной производительности.

Бытовые сточные воды от жилой застройки д. Большие Поля отводятся системой самотечных и напорных коллекторов на очистные сооружения, расположенные в д. Большие Поля максимальной проектной производительностью 200 м куб/сут.

Закрытая система дождевой канализации имеется только в центральной части жилой застройки города Сланцы (4-ый микрорайон). Система ливневых стоков центральной части города имеет несколько точек сброса, ливневой коллектор, проложенный по ул. Ленина, ул. Кирова, имеет сброс в р. Плюсса. Сброс стоков с дворовой территории 4 микрорайона осуществляется в существующую насосную станцию ливневых стоков (ЛНС) с последующим сбросом в р. Кушелка.

Ливневая канализация мкр. Большие Лучки выполнена частично в виде канав, частично в виде железобетонных лотков и частично в виде трубопроводов с точками сброса в р. Кушелка.

Общая протяженность канализационных сетей бытовой канализации в Сланцевском ГП составляет 70,7 км.

Общая протяженность канализационных сетей ливневой канализации в Сланцевском ГП составляет не менее 10,0 км.

Очистные сооружения на территории ООО «Сланцы» имеют удовлетворительное состояние и на данный момент полностью функционируют.

Технологическая сеть централизованного водоотведения г. Сланцы имеет условно 2 зоны (Центральный район города Сланцы и Большие Лучки Сланцы).

Технологическая сеть централизованного водоотведения д. Большие поля имеет условно одну зону.

Сточные воды в п. Шахта №3, в д. Сосновка, Малые Поля, Сижно, Ищево, Печурки, Каменка, а также в микрорайоне ДОК и из жилой застройки по ул. Новосельская, ул. Школьная отводятся в выгребные ямы на приусадебных участках или непосредственно на рельеф в пониженных местах.

Раздел составлен с использованием материалов Схемы водоснабжения и водоотведения МО (Раздел 2 «Водоотведение») [19].



Электроснабжение

Основными источниками электроснабжения потребителей Сланцевского городского поселения, питающихся от сети 6 кВ филиала ОАО «ЛОЭСК» «Сланцевские городские электрические сети», являются ПС 110/35/6 кВ № 351 Полимер с трансформаторами мощностью 2х25 МВ·А и ПС 35/6 кВ № 14 Сланцы с трансформаторами мощностью 2х10 МВ·А, принадлежащих филиалу ОАО «Ленэнерго» «Кингисеппские электрические сети» [20].

Теплоснабжение

В Сланцевском ГП преобладает централизованное теплоснабжение потребителей. Систему централизованного теплоснабжения можно разделить на 2 изолированные друг от друга функциональные зоны – Центральный жилой район города Сланцы и жилой район Большие Лучки.

Теплоснабжение потребителей Центрального жилого района осуществляется от центральной газовой котельной №16 и котельной №25 ДОК, работающей на электрической энергии.

Теплоснабжение потребителей в жилом районе Большие Лучки осуществляется от Бойлерной «А» ТЭЦ ООО «СЛАНЦЫ».

Теплоснабжение потребителей Центрального жилого района города Сланцы полностью осуществляется от Котельной №16. К Котельной №25 ДОК подключены три жилых двухэтажных дома.

В зону действия индивидуального теплоснабжения входят районы города с малоэтажной жилой застройкой, а также деревни и поселки Сланцевского ГП. Для теплоснабжения потребителей в таких домах используются либо печное отопление, либо индивидуальные газовые котлы.

Раздел составлен с использованием материалов Схемы теплоснабжения МО [21].



1.5 ДЕМОГРАФИЧЕСКАЯ ХАРАКТЕРИСТИКА

По данным Администрации МО, численность населения Сланцевского ГП на 2020 г. составляет 33 073 человека, из них в г. Сланцы – 32 169 человек.

Согласно сведениям ЕИРЦ Ленинградской области, по состоянию на 30.09.2020 количество зарегистрированных граждан на территории Сланцевского ГП составило 22 078 человек (Приложение 9 к Тому 1).

Важнейшими проблемами демографического развития МО является высокий уровень смертности, и, как следствие, высокий уровень естественной убыли населения, а также сокращение численности населения в трудоспособном возрасте, несмотря на положительное миграционное сальдо [23]. Динамика численности постоянного населения Сланцевского ГП в соответствии с данными Росстата представлена на рисунке 1.10 [17].

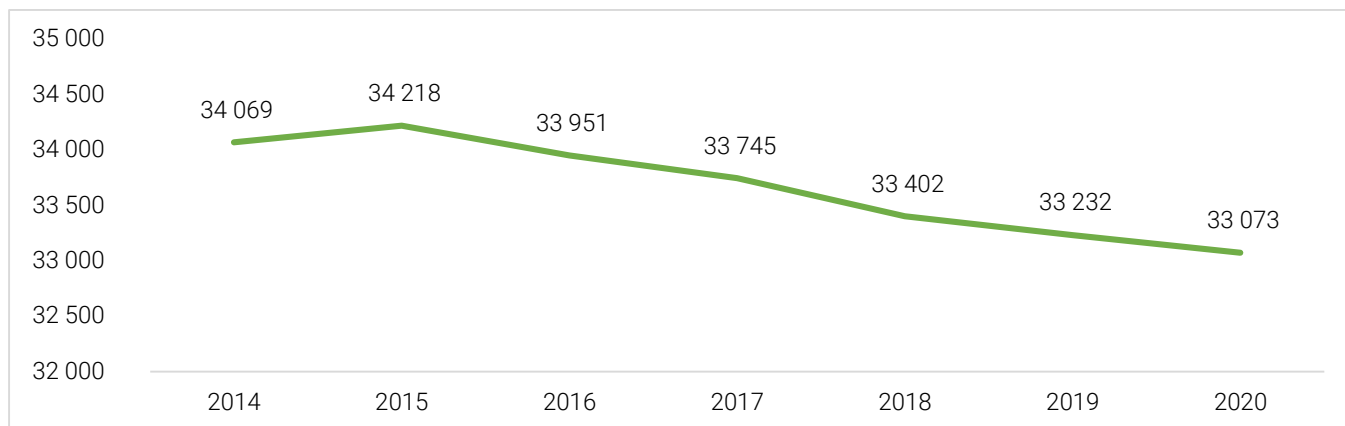


Рисунок 1.10 – Динамика численности населения Сланцевского ГП

По данным прогноза социально-экономического развития МО, общая численность постоянного населения поселения до 2025 г. будет постепенно снижаться и составит в 2025 году – 32,1 тыс. человек [22].

Таблица 1.3 – Демографические показатели прогноза социально-экономического развития Сланцевского ГП

Показатель	Отчет	Оценка	Прогноз					
	2018 г.	2019 г.	2020 г.	2021 г.	2022 г.	2023 г.	2024 г.	2025 г.
Численность населения на 1 января текущего года, чел	33 232	33 072	32 852	32 646	32 445	32 258	32 073	32 073
в том числе								
городского	32 337	32 179	31 965	31 758	31 557	31 370	31 185	31 185
сельского	895	893	887	888	888	888	888	888
Численность населения среднегодовая, чел.	33 152	32 962	32 749	32 546	32 352	32 166	31 970	31 970

В соответствии с материалами Генерального плана, до 2020 гг. в поселении будет продолжаться естественная убыль населения. Убыль коренного населения постепенно будет восполняться за счет миграции. В период с 2020 по 2030 гг. демографическая ситуация улучшится. Проводимая в настоящее время на федеральном уровне демографическая политика и соответствующие меры, предпринимаемые по преодолению демографической проблемы на региональном уровне, должны оказать существенное положительное воздействие на демографическую ситуацию в Сланцевском ГП. Благодаря улучшению социально-экономической ситуации возможно уменьшение уровня смертности и увеличение продолжительности жизни населения городского поселения.

Рост миграционного сальдо в перспективе может быть связан с увеличением числа рабочих мест и сокращением численности выбывающих из городского поселения в г. Санкт-Петербург и другие города Ленинградской области. Это возможно в случае принятия мер по развитию производственной деятельности в г. Сланцы.

Перспективную численность населения Сланцевского ГП будут определять не только демографические тенденции последнего времени. Существенное влияние на демографическую ситуацию могут оказать внешние факторы: увеличение темпов роста экономики, а также привлечение инвесторов, желающих разместить новые производственные мощности, что создаст новые рабочие места и позволит привлечь трудоспособное население в г. Сланцы [14].

Таким образом, численность населения в течение расчетного срока Генерального плана будет стабильно держаться на уровне 35 тыс. чел [14].



Таблица 1.4 – Проектные показатели численности населения Сланцевского ГП в соответствии с Генеральным планом

Населенный пункт	2010 г., чел.	2020 г., чел.	2030 г., чел.
г. Сланцы	34 265	35 000	35 000
д. Большие Поля	613		
п. Шахта № 3	172		
д. Сосновка	111		
д. Сижно	69		
д. Печурки	45		
д. Каменка	15		
д. Малые Поля	15		
д. Ищево	3		
ВСЕГО	35 308	35 000	35 000

В дальнейших расчетах предлагается принять численность населения Сланцевского ГП на расчетный срок с учетом тенденции к убыли населения, описанной в Генеральном плане; на первую очередь – на основании прогноза социально-экономического развития. Распределение численности населения по населенным пунктам принято постоянным на весь период проектирования.

Таблица 1.5 – Проектная численность населения на период действия Генеральной схемы санитарной очистки территории Сланцевского ГП

№ п/п	Населенный пункт	2020/ 2021 г.	2026 г.	2036 г.
1.	г. Сланцы	32 169	31 196	31 125
	<i>в т.ч. проживающие в ИЖС</i>	3 774	3 660	3 652
2.	д. Большие Поля	545	529	527
	<i>в т.ч. проживающие в ИЖС</i>	465	451	450
3.	п. Шахта № 3	89	86	86
	<i>в т.ч. проживающие в ИЖС</i>	66	66	63
4.	д. Сосновка	96	93	93
	<i>в т.ч. проживающие в ИЖС</i>	96	93	93
5.	д. Сижно	93	90	90
	<i>в т.ч. проживающие в ИЖС</i>	93	90	90
6.	д. Печурки	44	43	43
	<i>в т.ч. проживающие в ИЖС</i>	44	43	43
7.	д. Каменка	13	13	13
	<i>в т.ч. проживающие в ИЖС</i>	13	13	13
8.	д. Малые Поля	18	17	17
	<i>в т.ч. проживающие в ИЖС</i>	18	17	17
9.	д. Ищево	6	6	6
	<i>в т.ч. проживающие в ИЖС</i>	6	6	6
	ВСЕГО	33 073	32 073	32 000
	<i>в т.ч. проживающие в ИЖС</i>			

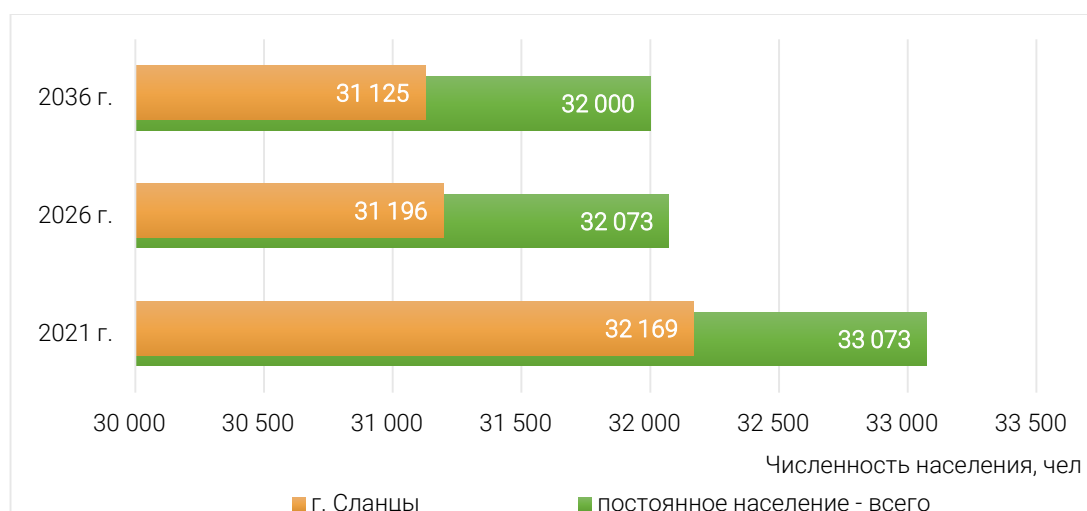


Рисунок 1.11 – Прогноз численности постоянного населения Сланцевского ГП



1.6 ОСНОВНЫЕ ПРЕДПРИЯТИЯ

Промышленные предприятия

Основной отраслью экономики Сланцевского городского поселения является промышленность.

К наиболее значимым промышленным предприятиям района по основным видам деятельности относятся 6 организаций: *обработывающие производства* – ООО «СЛАНЦЫ», ОАО «Цесла», ООО «ЕвроАэроБетон», ООО «Петербургцемент»; *производство и распределение электроэнергии, газа и воды* – АО «Нева-Энергия», ГУП «Леноблводоканал».

Монопрофильный характер Сланцевского городского поселения представлен 3 градообразующими предприятиями: ОАО «Сланцевский цементный завод «Цесла»; ООО «СЛАНЦЫ»; ООО «Петербургцемент».

ООО «СЛАНЦЫ» создано на промышленной площадке предприятия ОАО «Завод «Сланцы» и является одним из старейших предприятий города. С 1952 года занималось сланцепереработкой с целью получения бытового газа, сланцевого масла и т.д. В связи с закрытием шахт предприятие изменило свое направление деятельности и номенклатуру продукции. Основные виды продукции: электроэнергия, теплоэнергия, масло сланцевое, смолы полимерные, сольвент, сольвент каменноугольный, жидкие продукты пиролиза, кек.



Рисунок 1.12 – Промышленная площадка ООО «Сланцы»

ООО «СЛАНЦЫ» разработало план мероприятий по развитию и модернизации производственных мощностей. Разработаны проекты по возобновлению добычи горючих сланцев открытым способом, строительству установки по производству метанола, организации частного индустриального парка на промышленной площадке предприятия.

ОАО «Сланцевский цементный завод «Цесла» является одним из крупных промышленных предприятий стройиндустрии Сланцевского района, был введен в эксплуатацию в 1960 году. ОАО «Цесла» работает по энергосберегающей технологии (сухой способ производства) и специализируется на выпуске следующих марок цемента, пользующихся повышенным спросом на потребительском рынке (М500 ДО, М400 ДО, М400Д20 и др.) В 2018 году ОАО «Сланцевский цементный завод «Цесла» реализовал инвестиционный проект, направленный на автоматизацию внутривозвратной логистической инфраструктуры, а именно строительство автонавалочного комплекса, подающего цемент на погрузку в цементовозы под воздействием сжатого воздуха.

ООО «Петербургцемент» (ранее ООО «ЛСР Цемент-Северо-Запад») – высокотехнологичное цементное предприятие, запуск которого состоялся в 2010 году. Завод оборудован самыми современными производственными линиями, применяется наиболее эффективная сухая технология производства, которая предполагает частичное использование отходов производства сланца при изготовлении цемента. Цементный завод является одним из самых энергоэффективных заводов в мире. В 2018 году ООО «Петербургцемент» завершило строительство собственной газопоршневой теплоэлектростанции.

Развивается завод по производству газобетона ЗАО «ЕвроАэроБетон», построенный в 2008 году. В непосредственной близости от предприятия располагаются основные поставщики сырья для производства газобетона, в т.ч. два цементных завода, завод по производству извести, залежи кварцевого песка, залежи гипса.

Раздел составлен с использованием материалов Прогноза социально-экономического развития МО Сланцевское городское поселение Сланцевского МР Ленинградской области на 2020-2025 годы [22].



Предприятия социально-культурной и коммунально-бытовой сферы

Сфера образования Сланцевского ГП представлена 19 образовательными организациями, в том числе: 9 дошкольных образовательных организаций, 4 общеобразовательные организации и 6 организаций дополнительного образования.



Рисунок 1.13 – МОУ «Сланцевская СОШ №3» и МДОУ «Сланцевский детский сад №2»

Здравоохранение на территории Сланцевского ГП представлено межрайонной больницей, в состав которой входит стационар на 246 коек, из них круглосуточных – 197 коек и 49 дневных, где развернуто 12 круглосуточных отделений и 2 отделения дневного пребывания для больных хирургического и терапевтического профиля.

Амбулаторно-поликлиническая помощь оказывается во взрослой поликлинике на 600 посещений в смену, детской поликлинике на 200 посещений в смену, стоматологической на 150 посещений в смену, женской консультации на 80 посещений в смену. Отделение скорой медицинской помощи на 4 бригады и до 16 000 вызовов в год. Вспомогательные службы представлены диагностическим отделением с кабинетами ЭКГ, УЗИ, эндоскопическим, рентгенологическим отделением, физиотерапевтическим отделением, лабораторией.



Рисунок 1.14 – Городская поликлиника

На территории поселения функционируют три центра социального обслуживания населения: МУ «Центр социального обслуживания граждан пожилого возраста и инвалидов «Надежда» и МУ «Социально-реабилитационный центр для несовершеннолетних «Мечта», а также Ленинградское областное государственное стационарное бюджетное учреждение социального обслуживания «Сланцевский дом-интернат для престарелых и инвалидов».



Учреждения культуры и спорта в муниципальном образовании представлены:

- Муниципальное казенное учреждение культуры «Городской Дом культуры» с двумя любительскими театрами, располагающимися в отдельных зданиях.
- Муниципальное казенное учреждение культуры «Парк культуры и отдыха» с пятью клубами по интересам, располагающимися в зданиях жилых многоэтажных домов.
- Муниципальное казенное учреждение культуры «Сланцевская центральная городская библиотека», располагающаяся в нескольких зданиях в различных микрорайонах города.
- Муниципальное казенное учреждение физической культуры и спорта «Физкультурно-оздоровительный комплекс «Сланцы» со стадионами «Шахтер» и «Химик».



Рисунок 1.15 – Кинотеатр «Террикон»



Рисунок 1.16 – Стадион

Положено начало развитию *туризма*. На территории города действует Сланцевский историко-краеведческий музей – филиал ГБУК ЛО «Музейное агентство». Музейное собрание включает разнообразные материалы, посвященные основным этапам истории края в XX в., истории возникновения и развития города, добыче и переработке сланца. В Сланцевской центральной городской библиотеке создан сектор краеведения и редкой книги, основной задачей которого является поиск и сохранение краеведческой информации о истории и культурном наследии края.



Садоводческие некоммерческие товарищества

Садоводства на территории Сланцевского городского поселения в основном сосредоточены на территории г. Сланцы или непосредственно примыкают к его границе. Из инженерной инфраструктуры садоводства обеспечены электроэнергией, водоснабжение осуществляется из колодцев, канализационные стоки собираются в выгребные ямы, отопление осуществляется от автономных источников.

На территории Сланцевского ГП расположены 6 садоводческих некоммерческих товариществ с общим числом участков 1 150:

- СНТ «Урожай» – 127 участков;
- СНТ «СУ-322» – 303 участка;
- СПК «Березка» – 151 участок;
- СНТ «Дачник» – 71 участок;
- СНТ «ПМК-102» – 65 участков;
- СНТ «Дружба» – 433 участка.



1.7 ОСНОВНЫЕ НОРМАТИВНЫЕ И ПРАВОВЫЕ ДОКУМЕНТЫ РЕГИОНАЛЬНОГО И МУНИЦИПАЛЬНОГО УРОВНЯ

Основополагающими местными руководящими нормативными документами санитарной очистки Сланцевского городского поселения являются решения Совета депутатов Сланцевского городского поселения, постановления и распоряжения Администрации Сланцевского муниципального района.

Благоустройство и содержание мест общественного пользования

- Решение Совета депутатов муниципального образования Сланцевское городское поселение Сланцевского муниципального района Ленинградской области от 31.10.2017 № 307-гсд «Об утверждении Правил благоустройства территории муниципального образования Сланцевское городское поселение Сланцевского муниципального района Ленинградской области».

Санитарная очистка и система обращения с отходами

- Приказ Управления Ленинградской области по организации и контролю деятельности по обращению с отходами от 22.07.2019 № 5 «Об утверждении территориальной схемы обращения с отходами, в том числе с твердыми коммунальными отходами».
- Приказ Управления Ленинградской области по организации и контролю деятельности по обращению с отходами от 06.07.2017 № 6 «Об утверждении порядка накопления твердых коммунальных отходов (в том числе их раздельного накопления)» (в редакции Приказа Управления Ленинградской области по организации и контролю деятельности по обращению с отходами от 06.08.2019 № 6).
- Приказ Управления Ленинградской области по организации и контролю деятельности по обращению с отходами от 29.04.2020 № 2 «Об установлении нормативов накопления твердых коммунальных отходов».
- Постановление Администрации муниципального образования Сланцевский муниципальный район Ленинградской области от 20.06.2019 № 817-п «Об утверждении Административного регламента по предоставлению муниципальной услуги «Внесение в реестр сведений о создании места (площадки) накопления твердых коммунальных отходов на территории Сланцевского городского поселения Сланцевского муниципального района Ленинградской области».
- Постановление Администрации муниципального образования Сланцевский муниципальный район Ленинградской области от 29.07.2019 № 1038-п «Об утверждении типового проекта контейнерной площадки с навесом для сбора твердых коммунальных отходов».
- Постановление Администрации муниципального образования Сланцевский муниципальный район Ленинградской области от 07.08.2020 № 1051-п «О внесении изменений в реестр мест (площадок) накопления твердых коммунальных отходов на территории Сланцевского городского поселения Сланцевского муниципального района Ленинградской области».

Программы

- Решение Совета депутатов муниципального образования Сланцевское городское поселение Сланцевского муниципального района Ленинградской области от 28.10.2014 № 16-гсд «Об утверждении Программы комплексного развития систем коммунальной инфраструктуры муниципального образования Сланцевское городское поселение Сланцевского муниципального района Ленинградской области на период с 2014 - 2030 годы».
- Постановление Администрации муниципального образования Сланцевский муниципальный район Ленинградской области от 30.06.2017 №995-п «Формирование комфортной городской среды на территории муниципального образования Сланцевское городское поселение Сланцевского муниципального района Ленинградской области».
- Решение Совета депутатов муниципального образования Сланцевское городское поселение Сланцевского муниципального района Ленинградской области от 31.10.2017 № 306-гсд «Об утверждении программы комплексного развития социальной инфраструктуры в муниципальном образовании Сланцевское городское поселение Сланцевского муниципального района Ленинградской области на 2017-2030 годы».
- Постановление Администрации муниципального образования Сланцевский муниципальный район Ленинградской области от 29.11.2017 № 1766-п «Об утверждении программы комплексного развития транспортной инфраструктуры муниципального образования Сланцевское городское поселение Сланцевского муниципального района Ленинградской области на период 2018-2027 годы».
- Постановление Администрации муниципального образования Сланцевский муниципальный район Ленинградской области от 12.11.2018 №1488-п «Об утверждении муниципальной программы «Жилищно-коммунальное хозяйство, повышение степени благоустройства и безопасности дорожного движения на территории Сланцевского городского поселения на 2019-2021 годы».
- Постановление Администрации муниципального образования Сланцевский муниципальный район Ленинградской области от 14.11.2018 № 1504-п «Об утверждении муниципальной программы



«Территориальное планирование и развитие инженерной и транспортной инфраструктуры муниципального образования Сланцевское городское поселение Сланцевского муниципального района Ленинградской области на 2019 – 2021 годы».

- Муниципальная программа «Комплексное развитие моногорода Сланцы».

1.7.1 Выводы по Разделу 1.5

- Нормативные правовые акты и руководящие документы муниципального уровня регулярно публикуются на официальном сайте Администрации Сланцевского муниципального района [15] и в газете «Знамя труда».
 - Нормативно-правовая база муниципального уровня является актуальной, большинство документов не старше 2017 года.
 - Отсутствие нормативного документа, регламентирующего деятельность по сбору опасных отходов на муниципальном уровне.
 - Не внедрена методика оценки качества работ в системе обращения с отходами и благоустройства и уборки территорий на муниципальном уровне.
-



1.8 ФИНАНСИРОВАНИЕ ДЕЯТЕЛЬНОСТИ В СФЕРЕ САНИТАРНОЙ ОЧИСТКИ

1.8.1 Анализ системы управления и финансового обеспечения отрасли сферы санитарной очистки и благоустройства

Администрация муниципального образования Сланцевский муниципальный район Ленинградской области, выступающая от имени муниципального образования Сланцевское городское поселение (далее Администрация МО), в соответствии с ФЗ-№131 «Об общих принципах организации местного самоуправления в Российской Федерации» наделено правами: самостоятельно формировать автономный бюджет, осуществлять административный контроль над подведомственными МО территориями.

Также, согласно ст. 14 ФЗ-№131 (выдержки), к вопросам местного значения относятся:

- составление и рассмотрение проекта бюджета поселения, утверждение и исполнение бюджета поселения, осуществление контроля за его исполнением, составление и утверждение отчета об исполнении бюджета поселения;
- участие в организации деятельности по накоплению (в том числе разделному накоплению) и транспортированию твердых коммунальных отходов;
- утверждение правил благоустройства территории поселения, осуществление контроля за их соблюдением, организация благоустройства территории поселения в соответствии с указанными правилами.

К функциям муниципального управления в охране окружающей среды относятся установление местных налогов и сборов; регулирования, поддержки и развития предпринимательской деятельности, структур, обеспечивающих социальное воспроизводство жизнедеятельности населения и т.д.

Финансирование обеспечения отрасли обращения с отходами и благоустройства территорий Сланцевского ГП определяется уровнем постановки целей и задач, т.е. может осуществляться как из местного и/или из регионального бюджетов, так и иных источников (рисунок 1.17).

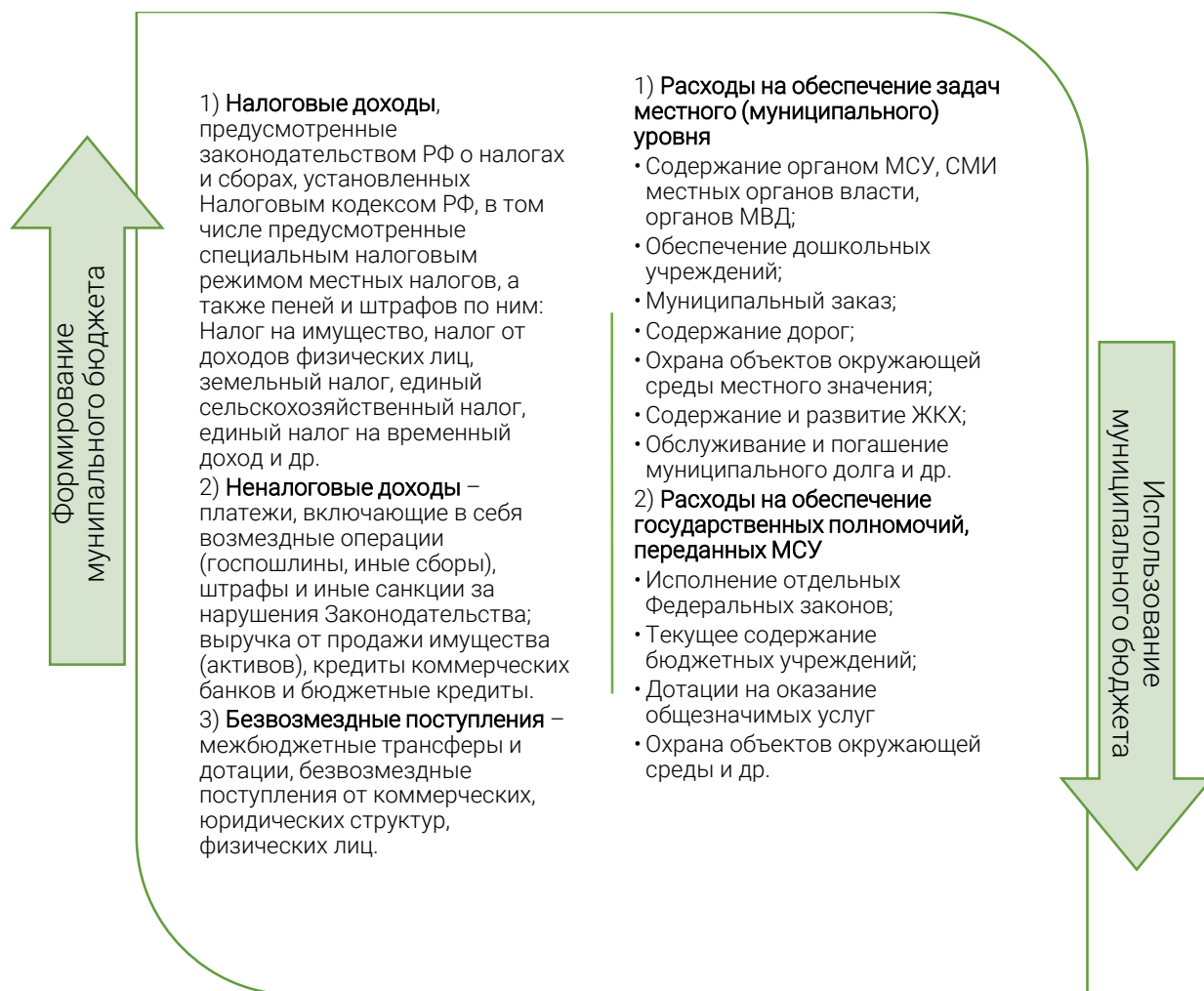


Рисунок 1.17 – Структура бюджета МО Сланцевское городское поселение

На настоящий момент **финансирование** сфер благоустройства и обращения с отходами в Сланцевском ГП осуществляется из *местного и регионального бюджетов* в соответствии с:



- Постановление Администрации муниципального образования Сланцевский муниципальный район Ленинградской области от 30.06.2017 №995-п «Формирование комфортной городской среды на территории муниципального образования Сланцевское городское поселение Сланцевского муниципального района Ленинградской области».
- Постановление Администрации муниципального образования Сланцевский муниципальный район Ленинградской области от 14.11.2018 № 1504-п «Об утверждении муниципальной программы «Территориальное планирование и развитие инженерной и транспортной инфраструктуры муниципального образования Сланцевское городское поселение Сланцевского муниципального района Ленинградской области на 2019 – 2021 годы».
- Постановление Администрации муниципального образования Сланцевский муниципальный район Ленинградской области от 12.11.2018 №1488-п «Об утверждении муниципальной программы «Жилищно-коммунальное хозяйство, повышение степени благоустройства и безопасности дорожного движения на территории Сланцевского городского поселения на 2019-2021 годы».

В рамках реализации подпрограммы 2 «Повышение степени благоустройства территории Сланцевского городского поселения» муниципальной программы «Жилищно-коммунальное хозяйство, повышение степени благоустройства и безопасности дорожного движения на территории Сланцевского городского поселения» на 2019-2025 годы» планируется создание мест (площадок) накопления ТКО в 2020–2022 гг. (таблица 1.6) [25].

Таблица 1.6 – Оценка расходов муниципальной программы «Жилищно-коммунальное хозяйство, повышение степени благоустройства и безопасности дорожного движения на территории Сланцевского городского поселения на 2019-2021 годы» (выдержки)

Мероприятие	Оценка расходов, тыс. руб.					
	2020 г.	2021 г.	2022 г.	2023 г.	2024 г.	2025 г.
Основное мероприятие 2.2. Содержание городского кладбища в п. Сосновка Сланцевского городского поселения	98,5	107,7	109,9	115,41	120,02	124,82
Основное мероприятие 2.7. Ремонт и содержание системы ливневой канализации	–	–	–	2307,05	2399,33	2495,31
Основное мероприятие 2.8. Озеленение территории, содержание свободных территорий, содержание памятных мест и мест массового отдыха жителей города (прочие мероприятия по благоустройству)	10236,9	9907,0	10106,3	6921,59	7198,45	7486,39
Основное мероприятие 2.12. Создание и содержание мест (площадок) накопления твердых коммунальных отходов	2000	2186,5	2078,53	–	–	–
Основное мероприятие 2.15. Создание мест (площадок) накопления твердых коммунальных отходов	–	–	1688,27	–	–	–

Таблица 1.7 – Целевые показатели муниципальной программы «Жилищно-коммунальное хозяйство, повышение степени благоустройства и безопасности дорожного движения на территории Сланцевского городского поселения на 2019-2021 годы» (выдержки)

Мероприятие	Оценка расходов, тыс. руб.					
	2020 г.	2021 г.	2022 г.	2023 г.	2024 г.	2025 г.
Количество созданных мест (площадок) накопления твердых коммунальных отходов	4	37	47	57	–	–

Использование муниципального бюджета Сланцевского городского поселения на обеспечение отрасли обращения с отходами и благоустройство и содержание территорий поселения может осуществляться через муниципальный заказ (затраты на приобретение машин, механизмов, оборудования и инвентаря принимаются по договорным ценам), на содержание объектов окружающей среды местного и федерального значения, содержание и развитие ЖКХ, строительство природоохранных объектов и др.

1.8.2 Тарифы на захоронение (обезвреживание) твердых коммунальных отходов

Согласно положениям Федерального закона от 24.06.1998 № 89-ФЗ «Об отходах производства и потребления», к регулируемым видам деятельности в области обращения с твердыми коммунальными отходами относятся:

- обработка;
- обезвреживание;
- захоронение ТКО;
- услуги по обращению с ТКО региональным оператором.



Единый тариф на услуги регионального оператора по обращению с твердыми коммунальными отходами в Ленинградской области для разных потребителей составляет с 01.07.2020 по 31.12.2020 (без учета НДС) согласно Приказам Комитета по тарифам и ценовой политике Ленинградской области от 28.11.2019 № 365-пп «Об утверждении производственной программы регионального оператора по обращению с твердыми коммунальными отходами на 2020-2022 годы», от 20.12.2019 № 608-п «Об установлении единого тарифа на услуги регионального оператора по обращению с твердыми коммунальными отходами на территории Ленинградской области на 2020-2022 годы», (ред. Приказов от 29.04.2020 № 32-п и от 19.05.2020 № 39-п, в ред. от 27.08.2020) (Приложение 2 к Тому 1) [28].

Прочие потребители (юридические лица)	793,23 руб./м куб.
Потребители, проживающие в многоквартирных домах	790,11 руб./м куб.
Потребители, проживающие в индивидуальных жилых домах	771,64 руб./м куб.



1.9 АНАЛИЗ СУЩЕСТВУЮЩЕЙ СИСТЕМЫ УБОРКИ УЛИЧНО-ДОРОЖНОЙ СЕТИ И ОБОСОБЛЕННЫХ ТЕРРИТОРИЙ

1.9.1 Характеристика улично – дорожной сети и обособленных территорий Сланцевского ГП

Улично – дорожная сеть

Основные грузо- и пассажирские перевозки осуществляются по автомобильной дороге регионального значения: Псков – Гдов – Сланцы – Кингисепп и ориентированы прежде всего на связь с гг. Кингисепп, Гдов и Санкт-Петербургом.

Связь внутри поселения и с соседними поселениями района осуществляется также по дорогам регионального (подъезд к д. Большие Поля и Большие Поля – Пустой Конец) или межмуниципального значения (Ищево – Сижно, Сланцы – Втроя, Осьмино – Будилово – Сижно) и местного значения.

Также на территории поселения имеется ряд автомобильных дорог местного значения, обслуживающих карьеры и прочие производственные территории [14].

Структура улично-дорожной сети Центрального района г.Сланцы представляет собой прямоугольную схему, образующую большие межмагистральные пространства. Основными магистральными улицами являются: Ленина, Кирова, Привокзальная, Гагарина, Партизанская.




Рисунок 1.18 – Улица Ленина (сверху) и улица Кирова (снизу)

Район Большие Лучки имеет радиальную схему основных магистральных направлений, представленными улицами Ломоносова, Свободы, Дзержинского, Лесная.

Транспортное обслуживание левобережной части и южного района ориентированы на линейные магистральные направления – ул. Дорожная – Комсомольское шоссе, ул. Полевая – ул. ДОК.



Покрытие магистральных улиц и дорог в основном усовершенствованное, улицы районов индивидуальной застройки, как правило, имеют грунтовое покрытие.

Улично-дорожная сеть сельских населенных пунктов представлена поселковыми дорогами, являющимися частью внешних автодорог или выводящими на них, а также улицами и проездами в жилой застройке.

Поселковые дороги, совпадающие с направлениями внешних автомобильных дорог, в основном имеют усовершенствованное покрытие. Улицы в жилой застройке преимущественно с гравийным или грунтовым покрытием [14].

Общая протяженность автомобильных дорог в Сланцевском ГП по данным Программы комплексного развития транспортной инфраструктуры составляет 83,5 км (23,5 км – регионального и 60 км – местного значения) [26].

Таблица 1.8 – Показатели развития улично-дорожной сети в соответствии с Генеральным планом

Показатели	2010 г.	2020 г.	2030 г.
Протяженность автодорог общего пользования с твердым покрытием	63,0	63,0	63,0
в том числе:			
<i>регионального или межмуниципального значения</i>	32,5	32,5	32,5
<i>местного значения</i>	30,5	30,5	30,5
Протяженность улично-дорожной сети города Сланцы	87,2	97,8	108,0
в том числе:			
<i>магистральных улиц и дорог</i>	33,9	43,8	62,0
Протяженность улично-дорожной сети прочих населенных пунктов	11,7	11,7	11,7
в том числе:			
<i>поселковых дорог</i>	4,4	4,4	4,4
<i>улиц и дорог местного значения</i>	7,3	7,3	7,3

Генеральным планом предлагаются следующие мероприятия по развитию улично-дорожной сети поселения:

- создание прибрежной магистрали вдоль р. Плюсса (продолжение ул. Партизанская) со строительством моста через р. Кушелка, обеспечивающей дополнительный выход из Центрального района на Сланцевское шоссе (протяженность участка 2,0 км);
- продолжение пр. Молодежный до соединения с ул. Партизанская (протяженность участка 1,3 км);
- соединение ул. Климчука с прибрежной магистралью (протяженность участка 0,2 км);
- продление ул. Максима Горького до ул. Шахтерской Славы (0,3 км).
- строительство новой магистральной дороги районного значения, обслуживающей западную производственную зону (протяженность участка 3,3 км);
- реконструкция магистральных улиц и дорог общегородского значения (проектируемая ширина проезжей части 14 м):
 - Сланцевское шоссе от ул. Привокзальная до ул. Поселковая (протяженность 1,9 км);
 - ул. Ленина от ул. Шахтерской Славы до пр. Молодежный (протяженность 0,4 км);
 - ул. Партизанская и её южное продолжение (протяженность 2,4 км);
 - ул. Климчука (протяженность 0,3 км);
 - пр. Молодежный (протяженность 1,2 км);
 - ул. Ломоносова (протяженность 4,0 км);
 - ул. Социалистическая (протяженность 0,7 км);
 - ул. Первостроителей – ул. Мира (протяженность 3,0 км);
 - ул. Поселковая, ул. ДОК, ул. Красная (протяженность 1,8 км);
- реконструкция магистральных улиц и дорог районного значения (проектируемая ширина проезжей части 7 м):
 - ул. Шахтерской Славы (протяженность 0,3 км);
 - ул. Гавриловская (протяженность 1,6 км);
 - ул. Парковая (протяженность 0,6 км);
 - соединительный участок ул. Гагарина – ул. Партизанская (протяженность 0,6 км);
- реконструкция транспортных узлов:
 - пересечения ул. Первостроителей и Сланцевского шоссе с организацией регулируемого перекрестка;
 - пересечения ул. Ленина и Комсомольского шоссе с устройством кольцевой развязки;
 - капитальный ремонт моста через р. Плюсса по ул. Ленина;
- благоустройство существующей сети улиц и дорог в сельских населенных пунктах (протяженность 11,7 км).



Таблица 1.9 – Состояние улично-дорожной сети в настоящий момент и на перспективу

Показатель улично-дорожной сети	2020/2021 г.	2026 г.	2036 г.
1. Общая протяженность улиц, дорог, проездов и площадей:	125,14	130,30	140,50
· в т.ч. федерального значения, км;	–	–	–
· в т.ч. регионального значения, км;	32,50	32,50	32,50
· в т.ч. местного значения, км:	92,64	97,80	108,00
с усовершенствованным покрытием (асфальт и пр.)	58,41	63,57	73,77
без покрытия (щебень, гравий и пр.)	34,23	34,23	34,23
2. Общая площадь улиц, дорог, проездов и площадей:	808 194,7	844 357,9	915 843,4
· в т.ч. федерального значения, м кв.;	–	–	–
· в т.ч. регионального значения, м кв.;	227 500,0	227 500,0	227 500,0
· в т.ч. местного значения, м кв.:	580 694,7	616 857,9	688 343,4
с усовершенствованным покрытием (асфальт и пр.)	409 359,5	445 522,7	517 008,2
без покрытия (щебень, гравий и пр.)	171 335,2	171 335,2	171 335,2
3. Площадь тротуаров с усовершенствованным покрытием, подлежащая уборке, м кв:	74 987,4	74 987,4	74 987,4
4. Площадь остановок общественного транспорта, м кв:	2 674	2 674	2 674
5. Среднее расстояние до пункта разгрузки смета подметально-уборочных машин, км	5	5	5
6. Среднее расстояние до свалки снега, км	5	5	5
7. Количество свалок снега	1	1	1
8. Среднее расстояние до места загрузки песка и противогололедных реагентов, км	6	6	6

Примечание: Ширина полосы движения на автомобильных дорогах регионального значения в Сланцевском ГП принимается равной 3,5 м в соответствии с СП 34.13330.2012 Автомобильные дороги Актуализированная редакция СНиП 2.05.02-85; на автомобильных дорогах местного значения – в соответствии с фактическим показателем на 2020 г.

Парки, скверы и места массового и культурного отдыха

По данным Генерального плана, в Сланцевском городском поселении располагаются 25 озелененных территорий общего пользования, перечень которых представлен в таблице 1.10 [14].

Таблица 1.10 – Перечень озелененных территорий общего пользования

№ п/п	Наименование	Площадь (тыс. м кв.)
1.	Сквер по ул. Кирова, дд. 53, 49, 20а, 23, 16	12,000
2.	Парк «Победы»	12,958
3.	Сквер у стадиона «Шахтер»	33,35
4.	Сквер напротив ЗАГСа	9,364
5.	Сквер напротив ул. Кирова, д. 12	10,950
6.	Сквер напротив ул. Кирова, д. 14	2,072
7.	Сквер у вокзала	30,859
8.	Сквер по ул. Грибоедова, д. 16	3,840
9.	Сквер между ул. Кирова, д. 12 и мемориалом «Северная окраина»	10,950
10.	Сквер у памятника воинам-интернационалистам	7,765
11.	Сквер между АЗС «Ювента» и вокзалом	1,981
12.	Сквер на территории вокзала	2,479
13.	Сквер по ул. Кирова, д. 18а	1,598
14.	Сквер напротив музея	1,329
15.	Сквер по ул. Максима Горького, д. 20	6,335
16.	Сквер по ул. Спортивная, д. 9/2	0,672
17.	Сквер по ул. Шахтерской Славы, дд. 9-9а	9,286
18.	Сквер по ул. Ленина, д. 30	1,261
19.	Сквер по ул. Баранова, д. 2 – ул. Партизанская, д. 27	6,470
20.	Сквер по ул. Ленина д. 28/2 – ул. Шахтерской Славы, д. 3	7,380
21.	Сквер по просп. Молодежный, д. 5,5а, 7а	19,230
22.	Сквер по ул. Ленина, дд. 30б, 32а	0,700
23.	Сквер по ул. Шахтерской Славы, д. 7а	1,385
24.	Сквер за ДК ОАО «Завод Сланцы»	4,900
25.	Сквер по ул. Ленина	8,500
	ИТОГО	207,614

Озелененные территории специального назначения представлены защитными зелеными массивами по берегам городских рек и ручьев (рр. Плюсса, Руя, руч. Сиженка), посадками вдоль автомобильных и железных дорог (в том числе живые изгороди), кладбищами.





Рисунок 1.19 – Парк культуры и отдыха в г. Сланцы

Кладбища

В соответствии с Генеральным планом, на территории МО расположены 4 кладбища, одно из них является действующим [14]:

- открытое кладбище вблизи д. Сосновка (24,1 га, резерва для захоронений нет);
- закрытое кладбище вблизи д. Сижно;
- закрытое кладбище в д. Большие Поля;
- закрытое кладбище в г. Сланцы, вблизи д. Малые Поля.



Рисунок 1.20 – Вид на кладбище в д. Большие Поля

1.9.2 Существующая система уборки улично-дорожной сети и обособленных территорий

Уборка улично-дорожной сети и обособленных территорий производится механизированным способом и вручную: грейдирование спецтранспортом и подметание вручную, внесезонная уборка урн, номерных знаков на домах, уход за клумбами и т.п.

Организацию уборки улично-дорожной сети в границах МО Сланцевское ГП осуществляет Администрация МО.



В летний период выполняются следующие основные работы:

- подметание, мойка и поливка проезжей части дорог, тротуаров, придомовых территорий;
- очистка от грязи, мойка, покраска ограждений и бордюрного камня;
- зачистка прилотовой части дороги;
- очистка газонов, цветников и клумб от мусора, веток, листьев, сухой травы, отцветших соцветий и песка;
- вывоз смета и мусора в места санкционированного складирования, обезвреживания и утилизации;
- уборка мусора с придомовых территорий, включая территории, прилегающие к домам частной застройки;
- скашивание травы.

В зимний период выполняются следующие основные работы:

- сгребание и подметание снега;
- обработка проезжей части дорог, территорий общего пользования противогололедными материалами;
- формирование снежного вала для последующего вывоза;
- выполнение разрывов в валах снега на перекрестках, у остановок общественного пассажирского транспорта, подъездов к административным и общественным зданиям, выездов с внутриквартальных территорий и т.п.;
- удаление (вывоз) снега;
- зачистка прилотовой части дороги после удаления снега с проезжей части;
- скалывание льда и уборка снежно-ледяных образований.

Механизированная уборка улично-дорожной сети осуществляется юридическими лицами на основании муниципальных контрактов. Вывоз снега осуществляется на *снегосвалку*:

- г. Сланцы, ул. Первостроителей.

Ручную уборку внутридворовых территорий, содержание дворов, тротуаров, газонов в жилой застройке осуществляют управляющие компании и специализированные организации.

В 2020 г. уборку и содержание улично-дорожной сети осуществляют следующие организации:

- ООО «Доррос» (ИНН 4713008923, юр.адрес: 188565, Ленинградская обл., г. Сланцы, ул. Баранова, д. 1). База технического содержания уборочной техники, хранения реагентов и заправки водой расположена по адресу:
 - г. Сланцы, ул. Баранова, д. 1
- Заправка уборочной техники водой осуществляется с пожарного гидранта на базе ООО «Доррос».

1.9.3 Отходы от уборки улиц и содержания территорий

В результате деятельности по благоустройству и уборке улично-дорожной сети и обособленных территорий МО Сланцевское городское поселение накапливается смет, снег и порубочные остатки деревьев и кустарников.

Таблица 1.11 – Номенклатура основных отходов, образующихся результате деятельности по благоустройству и уборке улично-дорожной сети и обособленных территорий Сланцевского ГП

Код по ФККО	Наименование группы по ФККО
7 31 200 01 72 4	мусор и смет уличный
7 31 200 02 72 5	мусор и смет от уборки парков, скверов, зон массового отдыха, набережных, пляжей и других объектов благоустройства
7 31 200 03 72 5	отходы от уборки территорий кладбищ, колумбариев
7 31 205 11 72 4	отходы от уборки прибордюрной зоны автомобильных дорог
7 31 210 00 00 0	отходы от зимней уборки улиц
7 31 211 00 00 0	отходы станций снеготаяния
7 31 290 00 00 0	прочие отходы от уборки территории городских и сельских поселений
7 3 1 300 00 00 0	растительные отходы при уходе за газонами, цветниками, древесно-кустарниковыми посадками
7 31 300 01 20 5	растительные отходы при уходе за газонами, цветниками
7 31 300 02 20 5	растительные отходы при уходе за древесно-кустарниковыми посадками

1.9.4 Выводы по Разделу 1.9

- Производится механизированная и ручная уборка территорий улично-дорожной сети и обособленных территорий в Сланцевском ГП.
- Периодичность выполнения основных мероприятий по уборке регулируется, с учетом погодных условий и категорий улиц, определенных действующим законодательством Российской Федерации
- Администрацией МО регулярно проводятся мероприятия («субботники») по весенней и осенней санитарной очистке и благоустройству территории, в целях обеспечения экологически благоприятной среды для проживания населения, улучшения содержания территории.



1.10 АНАЛИЗ СУЩЕСТВУЮЩЕЙ СИСТЕМЫ ОБРАЩЕНИЯ С ОТХОДАМИ В МО СЛАНЦЕВСКОЕ ГОРОДСКОЕ ПОСЕЛЕНИЕ

Существующая система обращения с отходами в Сланцевском ГП функционирует согласно действующей в РФ нормативной документации.

В настоящее время контроль процессов обращения с твердыми коммунальными отходами на различных его этапах определяется на основании Федеральных законов «Об охране окружающей среды» от 10.01.2002 № 7-ФЗ; «Об отходах производства и потребления» от 24.06.1998 № 89-ФЗ; «Об общих принципах организации местного самоуправления в Российской Федерации» № 131-ФЗ.

Ответственными за организацию сбора и вывоза коммунальных и опасных отходов с территории индивидуальных жилых домов являются их собственники.

Ответственными за организацию сбора и вывоза коммунальных и опасных отходов с территории многоквартирных домов являются Товарищества собственников жилья (недвижимости), жилищно-эксплуатационные организации, управляющие компании и т.п.

Ответственность за организацию сбора и вывоза коммунальных и опасных отходов с территории некоммерческих организаций (садоводческих, огороднических и дачных объединений граждан) возлагается на соответствующие организации и объединения.

Основные организации, которые на настоящий период оказывают услуги в сфере обращения с отходами в Сланцевском ГП:

- Региональный оператор – АО «Управляющая компания по обращению с отходами в Ленинградской области» (ИНН 4704077078):
 - Юридический адрес: 188800, Ленинградская область, г. Выборг, ул. Кривоносова, д. 13. Почтовый адрес: 191015, Санкт-Петербург, ул. Шпалерная, д. 54, лит. В.
 - Многоканальный тел.: (812) 454-18-14 Факс: (812) 240-32-41. Горячая линия: (812) 454-18-18
 - e-mail: info@uklo.ru
 - Генеральный директор: Бучнев Антон Геннадьевич.
- Оператор – ООО «ПКФ «Петро-Васт». (ИНН 4703055040, юридический адрес: 192019, Санкт-Петербург, ул. Хрустальная, д. 27, лит. Б).

1.10.1 ТКО и КГО

1.10.1.1 Сбор и вывоз ТКО и КГО от населения

Сбор и вывоз ТКО от населения

Система сбора отходов от населения смешанная: сбор отходов от населения – общий, т.е. не организован отдельный сбор отходов по компонентам.

Процент охвата населения планомерно-регулярной системой очистки достигает 100 %. Сбор отходов в многоквартирных домах и индивидуальном жилом секторе производится контейнерным способом (несменяемые контейнеры). Также в г. Сланцы расположены дома, оборудованные мусоропроводами, однако на настоящий момент действующие мусоропроводы на территории МО отсутствуют.

Тип контейнеров определяет региональный оператор, с которым заключаются договоры на сбор и вывоз отходов.

На территории Сланцевского ГП оборудовано 137 контейнерных площадок для сбора ТКО от населения, на которых размещен 308 контейнеров различных типов: для населения ИЖС оборудовано 40 площадок с 79 контейнерами объемом 0,75 и 4,5 м куб., для населения МКД – 97 площадок с 229 контейнерами объемом 0,8; 1,5; 2,5; 4,5 м куб. Реестр мест (площадок) накопления ТКО по состоянию на 2020 г. представлен в *Приложении 1 к Тому 1*. Изображения некоторых контейнерных площадок приведены на рисунках 1.21–1.28.

При соблюдении периодичности вывоза 365 дней в году (в соответствии с СанПиН 42–128–4690 – 88, СанПиН 2.1.2.2645 – 10, СанПиН 2.1.7.3550-19) контейнерный парк (по состоянию на 2020 г., *Приложение 1 к Тому 1*) обеспечивает накопление и сбор 202 958,25 м куб. отходов в год от населения.

Не все контейнерные площадки соответствуют санитарно-гигиеническим требованиям. На некоторых контейнерных площадках отсутствует ограждение и/или водонепроницаемое покрытие.





Рисунок 1.21 – Контейнерная площадка в г. Сланцы, ул. Ленина, в районе д. 25 к.1



Рисунок 1.22 – Контейнерная площадка в г. Сланцы, ул. Кирова, в районе д. 44



Рисунок 1.23 – Контейнерная площадка в г. Сланцы, ул. Ленина, в районе д. 25 к.6



Рисунок 1.24 – Контейнерная площадка в г. Сланцы, ул. Шахтерской славы, в районе д. 7



Рисунок 1.25 – Контейнерная площадка в п. Шахты №3, ул. 2 линия, в районе д. 5



Рисунок 1.26 – Контейнерная площадка в г. Сланцы, пер. Почтовый, в районе д. 4



Рисунок 1.27 – Контейнерная площадка в г. Сланцы, ул. Ленина, в районе д. 19



Рисунок 1.28 – Контейнерная площадка в г. Сланцы, ул. Ломоносова, в районе д. 50



В период с 2020 по 2023 годы Администрацией МО запланировано строительство новых контейнерных площадок для накопления и сбора отходов от населения в рамках реализации муниципальной программы «Жилищно-коммунальное хозяйство, повышение степени благоустройства и безопасности дорожного движения на территории Сланцевского городского поселения на 2019-2021 годы».

Перечень контейнерных площадок, подлежащих строительству и реконструкции, представлен в *Приложении 10 к Тому 1*. В 2020 г. запланирована реконструкция 6 контейнерных площадок (станция Сланцы, за ж/д переездом; ул. Деревообделочников, пересечение с пер. Шоссейный; ул. Зеленая Роща, между дд. 5 и 10; ул. Красная, напротив автобусной остановки; 2 площадки с неопределенными адресами).

Также в 2020 г. планируется строительство 2 новых контейнерных площадок в частном секторе (*Приложение 9 к Тому 1*) по следующим адресам:

- г. Сланцы, ул. Дачная, левее д. 1 по ул. Дачная, на пересечении ул. Дачная и ул. Маяковского (под размещение 2 контейнеров объемом 4,5 м куб.);
- г. Сланцы, ул. Трудовая, левее д. 2 по ул. Трудовая в г. Сланцы по а/д, идущей параллельно улицам Дачной, Л. Толстого, Трудовой (под размещение 2 контейнеров объемом 4,5 м куб.).

Администрацией МО также планируется строительство контейнерных площадок в д. Большие Поля:

- д. Большие Поля, ул. Солнечная;
 - д. Большие Поля, ул. Горняков, по левому берегу р. Плюсса.
- Некоторые контейнерные площадки планируются к переносу:
- г. Сланцы, ул. 1 Мая, в районе пересечения с ул. Маяковского;
 - д. Сижно, перенос в район частного сектора от церкви Архангела Михаила;
 - п. Шахта №3 (увеличение количества контейнеров);
 - г. Сланцы, мкр. Замошье, ул. Социалистическая, добавить контейнеры на противоположной стороне улицы относительно существующей контейнерной площадки;
 - ул. Л. Толстого (строительство дополнительной 2-й площадки на ул. Дачная и ул. Трудовая);
 - на Загородной улице.

Также планируется включить в реестр контейнерных площадок площадки на кладбищах в д. Большие Поля и г. Сланцы.

Прием вторичного сырья осуществляют предприятия обработки отходов г. Сланцы и Ленинградской области:

- ООО «Уни-Блок» (ИНН 4716027579). г. Сланцы, ул. Школьная, д. 14, лит. Б. Прием лома черных и цветных металлов, пластика.
- ООО «Экоруметалл» (ИНН 4713008352). г. Сланцы, Сланцевское шоссе, д. 30А. Прием отработанных аккумуляторов.
- Пункт приема вторсырья в г. Сланцы, за кафе «Подсолнух» (ИП Чурсин В.В. ИНН 471300215780). г. Сланцы, ул. Баранова, д. 10. Прием пластиковых бутылок, алюминиевых банок, стеклянной тары.
- ООО «Техноресурс» (ИНН 7801258438). ЛО, Волосовский район, д. Каськово, 64 км Таллинского шоссе. Прием отработанных покрышек.



Рисунок 1.29 – Пункт приема вторсырья за кафе «Подсолнух»



Вывоз ТКО осуществляется в соответствии с графиком вывоза: от многоквартирных домов – ежедневно, от индивидуального жилого сектора – через день.

По состоянию на 2020 год вывоз ТКО от населения Сланцевского ГП осуществляется посредством транспорта предприятий сферы обращения с отходами:

- ООО «ПКФ «Петро-Васт». (ИНН 4703055040, юридический адрес: 192019, Санкт-Петербург, ул. Хрустальная, д. 27, лит. Б).

Периодичность вывоза ТКО и КГО и обустройство площадок не всегда соответствуют п. 8.2.4 СанПин 2.1.2.2645–10.

Базы по содержанию и ремонту спецавтотранспорта находятся по месту нахождения исполнителя работ.

Сбор и вывоз КГО от населения

Сбор КГО производится бесконтейнерным способом. Крупногабаритный и строительный мусор складывается на контейнерных площадках для сбора ТКО. Систематически происходит замусоривание части территории вокруг контейнеров как обычным, так и крупногабаритным мусором. Крупногабаритные отходы вывозятся еженедельно.

Вывоз КГО от населения осуществляется посредством транспорта предприятий сферы обращения с отходами:

- ООО «ПКФ «Петро-Васт». (ИНН 4703055040, юридический адрес: 192019, Санкт-Петербург, ул. Хрустальная, д. 27, лит. Б).



Рисунок 1.30 – Транспортирование отходов в г. Сланцы

1.10.1.2. Сбор и вывоз ТКО от организаций и предприятий социально-культурного и коммунально-бытового назначения

Система сбора ТКО от организаций и предприятий социально-культурного и коммунально-бытового назначения Сланцевского ГП контейнерная. Вывоз отходов предприятий производится по мере накопления и согласно графику специализированным транспортом.

Для вывоза отходов от организаций и предприятий социально-культурного и коммунально-бытового назначения используется транспорт спецавтохозяйств организаций, осуществляющих деятельность в системе обращения с отходами на основании договоров.

- Региональный оператор – АО «Управляющая компания по обращению с отходами в Ленинградской области» (ИНН 4704077078):

- Юридический адрес: 188800, Ленинградская область, г. Выборг, ул. Кривоносова, д. 13.
- Почтовый адрес: 191015, Санкт-Петербург, ул. Шпалерная, д. 54, лит. В.
- Многоканальный тел.: (812) 454-18-14 Факс: (812) 240-32-41. Горячая линия: (812) 454-18-18
- e-mail: info@uklo.ru
- Генеральный директор: Бучнев Антон Геннадьевич.

- Оператор – ООО «ПКФ «Петро-Васт». (ИНН 4703055040, юридический адрес: 192019, Санкт-Петербург, ул. Хрустальная, д. 27, лит. Б).



1.10.1.3. Обработка, утилизация обезвреживание и размещение отходов

Обработка, утилизация, обезвреживание отходов

Обработку отходов, образующихся в Сланцевском ГП, осуществляют предприятия, расположенные на территории Ленинградской области. Некоторые организации сферы переработки отходов в Ленинградской области представлены в таблице 1.12. Полный перечень организаций, осуществляющих сбор, транспортирование, обработку, обезвреживание, утилизацию и размещение отходов приведен в Приложении 8 к Тому 1.

Таблица 1.12 – Некоторые организации сферы переработки отходов в Ленинградской области

№ п/п	Название предприятия	Контактные данные:	Направление деятельности/ Вид используемых отходов
1.	АО «Управляющая компания по обращению с отходами в Ленинградской области»	Ленинградская область, г. Сланцы, кад. №47:28-03-01-035:0016 ИНН 4704077078 лицензия № (78)-4235-СТОУР/П от 27.05.2019	Отходы 4-5 к.о.
2.	СПб ГУП «Завод МПБО-2»	Ленинградская обл., Всеволожский р-н, пос. Янино ИНН 7806044006. лицензия № (78)-6029-СТОБ/П от 23.01.2019	Отходы 4-5 к.о.
3.	ООО «Эко Лэнд»	Ленинградская обл., Ломоносовский район, пгт. Большая Ижора, промзона «Бронка-2», 5 км Таменгонтского шоссе ИНН 7839031482 лицензия № (78)-7329-СТОУ от 19.02.2019	Отходы 4-5 к.о.
4.	ООО «ТЭК»	Санкт-Петербург, Волхонское шоссе, д. 116 ИНН 7805523775 лицензия 78 № 00261 от 10.03.2017	Отходы 1-4 к.о.
5.	ООО «ЛОЭК»	Ленинградская обл., Лужский район, пос. Мшинская, ул. Комсомольская, д. 3 ИНН 4710012304 лицензия № 78-00262 от 28.06.2016	Отходы 1-5 к.о.
6.	ООО «Лель-ЭКО»	Ленинградская область, г. Кириши, Киришский район, 56 км автодороги Зуево-Новая Ладога, кадастровый номер 47:27:0123001:6 ИНН 4708012459 лицензия № (78)-4579-СТОУР от 29.09.2017	Отходы 4-5 к.о.
7.	ООО «Профспецтранс»	Ленинградская обл., Волосовский район, Калитинское сельское поселение, в районе дер. Калитино ИНН 4717007906 лицензия 78 № 00050 от 13.01.2017	Отходы 4-5 к.о.
8.	ООО «Новый Свет-ЭКО»	Ленинградская область, Гатчинский район, вблизи п. Новый свет, уч. №2 ИНН 4719017995 лицензия № (78)-4491-СТОУР/П от 24.11.2017	Отходы 4-5 к.о.
9.	ЗАО «Промотходы»	Ленинградская область, Всеволожский район, д. Самарка, участок №1 ИНН 4703061004 лицензия № 78-00085 от 09.12.2016	Отходы 4-5 к.о.
10.	ООО «СКАТ»	188544, Ленинградская область, г. Сосновый Бор, промзона, здание 206 литер АП ИНН 7802100034 лицензия 78 № 00084 от 09.09.2016	Люминесцентные лампы
11.	ООО «ЮНЭП»	188540, Ленинградская область, г. Сосновый Бор, Копорское шоссе, зд. 206, пом. 5 ИНН 4726002037 лицензия 78 № 00086 от 28.09.2016	Люминесцентные лампы

Размещение отходов

Отходы от Сланцевского ГП транспортируются на обработку на мусоросортировочный комплекс с последующим захоронением на полигоне АО «Управляющая компания по обращению с отходами в Ленинградской области» [13].



Характеристики полигона с мусоросортировочным комплексом АО «Управляющая компания по обращению с отходами в Ленинградской области»:

- местоположение – Ленинградская область, г. Сланцы, кад. №47:28-03-01-035:0016;
- лицензия № (78)-4235-СТОУР/П от 27.05.2019;
- мощность мусоросортировочного комплекса – 50 000 т/год;
- применяемые технологические решения на МСК – сортировка, разборка, очистка;
- проектная вместимость полигона – 220 500 м куб.;
- остаточная вместимость полигона – 93 345,55 м куб.



Рисунок 1.31 – Карты полигона АО «Управляющая компания по обращению с отходами в Ленинградской области», г. Сланцы

Согласно Территориальной схеме обращения с отходами Ленинградской области [13], отходы от Сланцевского муниципального района направлять на обработку на мусоросортировочный комплекс АО «Управляющая компания по обращению с отходами в Ленинградской области» (процент отбора вторичного сырья – 10 %) с последующим размещением на полигоне АО «Управляющая компания по обращению с отходами в Ленинградской области».

1.10.2 Оценка полезных компонентов в составе ТКО МО Сланцевское городское поселение

В таблице 1.13 и на рисунках 1.32 и 1.32.а представлен ориентировочный морфологический состав отходов населения и организаций и предприятий социально-культурного и коммунально-бытового назначения Сланцевского городского поселения (состав отходов приведен по результатам исследований Академии коммунального хозяйства им. К.Д. Памфилова для всей территории Российской Федерации [2001, 2005, 2009, [1–3]).

В состав отходов входит значительное количество компонентов, подлежащие вторичному использованию, т.е. могут быть использованы как вторичное сырье.

В морфологическом составе ТКО наблюдаются сезонные изменения. Например, увеличение содержания пищевых отходов в осенний период, что связано с большим употреблением овощей и фруктов в рационе питания. Кроме того, состав отходов в большой степени зависит от уровня жизни населения. Изменение состава пищевых отходов связано с изменением качества продуктов питания.



Таблица 1.13 – Ориентировочный морфологический состав ТКО, собираемых в жилищном фонде и в организациях и предприятиях социально-культурного и коммунально-бытового назначения
МО Сланцевское ГП

Компонент	ТКО жилищного фонда, % от массы	Среднее значение, % от массы	ТКО организаций и предприятий соц.-культ. и комм.-быт. назначения, % от массы	Среднее значение, % от массы	Классы опасности (при выделении в отдельные потоки)
Пищевые отходы	35 – 45	40	13 – 16	15	4 – 5
Бумага, картон	32 – 35	33	45 – 52	48	
Дерево	1 – 2	2	3 – 5	3	
Черный металл	3 – 4	4	3 – 4	4	
Цветной металл	0,5 – 1,5	1	1 – 4	3	
Текстиль	3 – 5	4	3 – 5	3	
Кости	1 – 2	1	1 – 2	1	
Стекло	2 – 3	3	1 – 2	2	
Камни, штукатурка	0,5 – 1	1	2 – 3	2	
Кожа, резина	0,5 – 1	1	1 – 2	2	
Пластмасса	3 – 4	4	8 – 12	10	
Прочее	1 – 2	1	2 – 3	2	
Отсев (менее 15 мм)	5 – 7	5	5 – 7	5	
ИТОГО:		100	ИТОГО:	100	

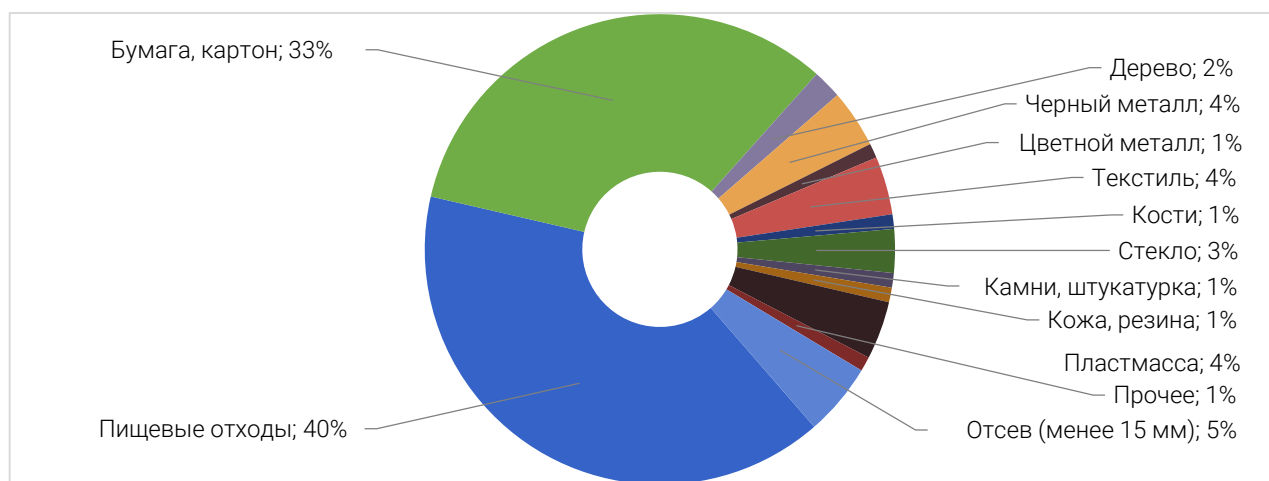


Рисунок 1.32 – Ориентировочный компонентный состав твердых коммунальных отходов населения МО Сланцевское ГП

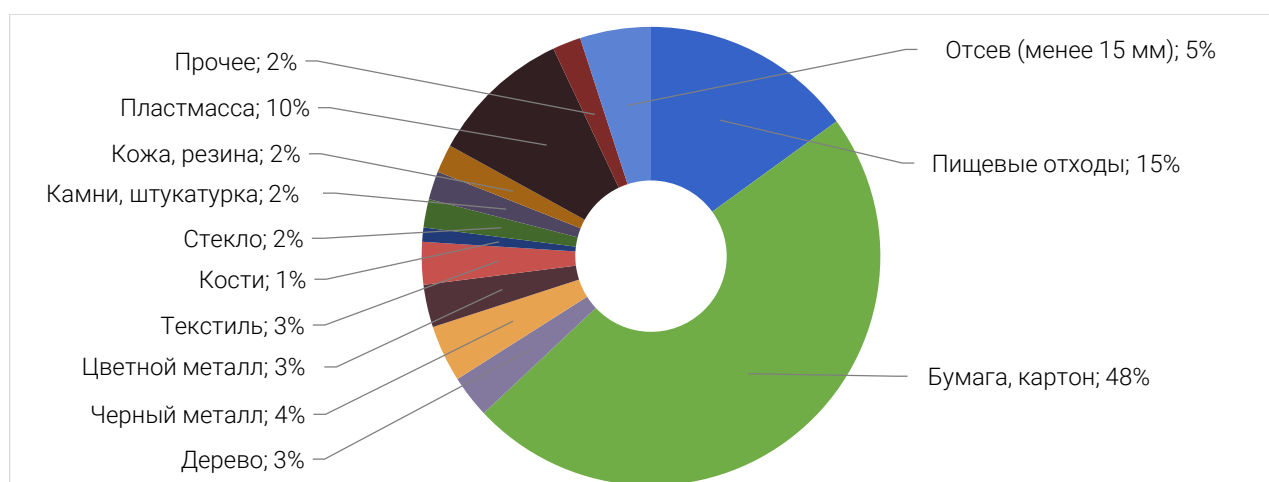


Рисунок 1.32.а – Ориентировочный компонентный состав твердых коммунальных отходов организаций и предприятий социально-культурного и коммунально-бытового назначения в МО Сланцевское ГП



1.10.3 Оценка количества ТКО и КГО в МО Сланцевское городское поселение

Источниками образования ТКО в Сланцевском ГП являются население, объекты социально-бытового, культурно-бытового обслуживания населения, объекты инфраструктуры предприятия торговли, лечебно-профилактические учреждения, образовательные учреждения, организации бытового обслуживания населения, предприятия общественного питания, культурно-спортивные учреждений, объекты рекреационных зон, а также промышленные предприятия.

По данным Федеральной службы государственной статистики, за 2019 г. из Сланцевского ГП было вывезено 60,5 тыс. м куб. (14 тыс. т) ТКО на захоронение [17].

В соответствии с данными регионального оператора (*Приложение 6 к Тому 1*), за 2019 г. из Сланцевского ГП было вывезено 14 426,87 м куб. ТКО. При этом, соотношение ТКО населения к ТКО юридических лиц (организаций и предприятий социально-культурного и коммунально-бытового назначения, исключая промышленные) в ноябре-декабре 2019 г. составляло **67% : 33%** соответственно.

По результатам проведенных ранее исследований специалистами ООО «НПО «МЕГАПОЛИС» населенных пунктов с приблизительно равной численностью населения и схожей инфраструктурой (Ленинградская, Московская, Тверская, Калининградская, Мурманская области и др.), объемы образования ТКО от населения составляют 60–80 % от общего объема образования ТКО в населенном пункте. Специфика движения потоков отходов обусловлена строительными нормами при планировке и застройке городских и сельских поселений в Российской Федерации [10].

В дальнейших расчетах для МО Сланцевское ГП будет принято соотношение 67 % ТКО населения (без учета КГО), 33 % ТКО организаций социально-культурного и коммунально-бытового назначения.

1.10.4 Нормативы накопления ТКО

Нормативы накопления отходов являются основным количественным параметром, дающим возможность правильно и перспективно рассчитать объем образования отходов от жилищного фонда и объектов инфраструктуры населенных пунктов.

Согласно Федеральному закону от 24.06.1998 № 89-ФЗ «Об отходах производства и потребления» в целях обеспечения охраны окружающей среды применительно к юридическим лицам и индивидуальным предпринимателям со стороны специально уполномоченных органов исполнительной власти устанавливаются нормативы накопления отходов потребления. Нормативы накопления используются при расчетах между заказчиком и специализированным предприятием.

Установление нормативов накопления твердых коммунальных отходов на территории Ленинградской области относится к Полномочиям Правительства Ленинградской области в области обращения с отходами в соответствии с п. 14 п. 1 ст. 3 Закона Ленинградской области от 27.07.2016 № 71-о «О разграничении полномочий органов государственной власти Ленинградской области в области обращения с отходами и признании утратившими силу отдельных законодательных актов».

Согласно Приказу Управления Ленинградской области по организации и контролю деятельности по обращению с отходами от 29.04.2020 № 2 «Об установлении нормативов накопления твердых коммунальных отходов» норматив накопления ТКО (с учетом КГО) для населения составляет на 1 кв. м площади жилого помещения в многоквартирном доме 0,0818 м куб./ м кв./ год (13,118 кг/ м кв./ год), на 1 проживающего в индивидуальном жилом секторе 1,533 м куб./ чел./ год (240,097 кг/ чел./ год) (*Приложение 3 к Тому 1*).

▪ В дальнейших расчетах предлагается принять нормативы накопления ТБО (ТКО) для населения многоквартирных домов 0,0818 м куб./ м кв./ год (13,118 кг/ м кв./ год), для населения индивидуального жилого сектора 1,533 м куб./ чел./ год (240,097 кг/ чел./ год) с учетом корректировки по методике АКХ им. К.Д. Памфилова (см. Раздел 3) [1].

▪ В соответствии с «Рекомендациями по определению норм накопления твердых бытовых отходов для городов РСФСР», «Рекомендациями по выбору методов и организации удаления бытовых отходов» и др. и справочниками АКХ им. К.Д. Памфилова рекомендуется принимать объем крупногабаритных отходов в размере 5 – 10% от объема образующихся отходов.



1.10.5 Жидкие бытовые отходы

1.10.5.1. Существующая система водоотведения и удаления ЖБО в Сланцевском ГП

Бытовые сточные воды от жилой застройки и общественных зданий г. Сланцы отводятся системой самотечных и напорных коллекторов на очистные сооружения, расположенные севернее города Сланцы на территории ООО «Сланцы»

В составе очистных сооружений две очереди. Одна очередь имеет производительность 10 тыс. м куб./сут., вторая очередь – 15 тыс. м куб./сут. Очищенные стоки сбрасываются в р. Плюсса по двум выпускам [19].

Бытовые сточные воды от жилой застройки д. Большие Поля отводятся системой самотечных и напорных коллекторов на очистные сооружения, расположенные в д. Большие Поля максимальной проектной производительностью 200 м куб./сут. Состав очистных сооружений: аэротенк – двухкоридорный вытеснитель объемом 240 м куб., вторичный отстойник объемом 48 м куб., контактные резервуары объемом 12 м куб, хлораторная, иловые площадки и газодувка [19].

Закрытая система дождевой канализации имеется только в центральной части жилой застройки города Сланцы (4-ый микрорайон). Система ливневых стоков центральной части города имеет несколько точек сброса, ливневой коллектор, проложенный по ул. Ленина, ул. Кирова, имеет сброс в р. Плюсса. Сброс стоков с дворовой территории 4 микрорайона осуществляется в существующую насосную станцию ливневых стоков (ЛНС) с последующим сбросом в р. Кушелка. Ливневая канализация мкр. Большие Лучки выполнена частично в виде канав, частично в виде железобетонных лотков и частично в виде трубопроводов с точками сброса в р. Кушелка [19].

Очистные сооружения на территории ООО «Сланцы» имеют удовлетворительное состояние и на данный момент полностью функционируют.

Сточные воды в п. Шахта №3, в д. Сосновка, Малые Поля, Сижно, Ищево, Печурки, Каменка, а также в микрорайоне ДОК и из жилой застройки по ул. Новосельская, ул. Школьная отводятся в выгребные ямы на приусадебных участках или непосредственно на рельеф в пониженных местах.

Вывоз ЖБО осуществляется специализированным транспортом предприятий, осуществляющих обращение с ЖБО:

- ГУП «Леноблводоканал». Производственное управление Сланцевского района. г. Сланцы, ул. Ленина, д. 20а.

1.10.5.2. Планируемая система водоотведения и удаления ЖБО в Сланцевском ГП

Генеральным планом предусматривается развитие централизованной системы хозяйственно-бытовой канализации с подключением сетей от новых площадок строительства к существующим сетям канализации, при условии реконструкции или перекладки сетей с учетом объемов сточных вод от существующих, проектируемых и перспективных районов застройки.

Предусматривается строительство муниципальных КОС для г. Сланцы. Размещение площадки КОС предлагается рядом с существующими КОС. Проектная производительность КОС 12,0 тыс. м куб./сут.

1.10.5.3. Норматив накопления ЖБО

Нормативы накопления отходов являются основным количественным параметром, дающим возможность правильно и перспективно рассчитать объем образования отходов от жилищного фонда и объектов инфраструктуры населенных пунктов.

Норматив накопления жидких бытовых отходов в неканализованном жилом фонде в зависимости от местных условий (норм водопотребления, уровня стояния грунтовых вод и т.п.) колеблется от 1,5 до 4,5 м куб./год на 1 человека [1].

- В дальнейших расчетах предлагается принять нормативы накопления ЖБО равными 3,0 м куб./год на 1 человека.

1.10.5.4. Осадки сточных вод

На территории МО эксплуатируются очистные сооружения ООО «Сланцы», а также КОС д. Большие Поля. Осадки сточных вод захораниваются на полигоне.

1.10.6 Опасные отходы

Опасные отходы – отходы, существование которых и (или) обращение с которыми представляют опасность для жизни, здоровья человека и окружающей природной среды.

По данным ряда исследований Научно-исследовательского центра экологической безопасности Российской Академии наук процент содержания высокоопасных отходов в потоке твердых коммунальных отходов может достигать 6 –7,5 % [4, 5]. Бытовые отходы в процессе естественного разложения, или несанкционированного сжигания могут генерировать еще более опасные отходы, которые могут быть отнесены к любому классу, включая первый [5].

К опасным отходам помимо промышленных, медицинских и биологических можно также отнести часть строительных и бытовых отходов. Зачастую в общий поток ТКО попадают и более высоко опасные



отходы, которые образуются в результате жизнедеятельности населения, или предприятиями малого бизнеса. Это, например, люминесцентные лампы, автомобильные аккумуляторы, использованные батарейки, лекарственные препараты и др.

1.10.6.1. Обращение с медицинскими отходами

Источниками образования медицинских отходов в Сланцевском ГП являются медицинские учреждения:

- ГБУЗ ЛО «Сланцевская межрайонная больница». г. Сланцы, ул. Гагарина, д. 2.
 - Стационар №1. г. Сланцы, ул. Кирова, д. 52;
 - Стационар №2. г. Сланцы, ул. Декабристов, д. 4;
 - Стоматологическая поликлиника. г. Сланцы, ул. Чкалова, д. 7;
 - Взрослая поликлиника. г. Сланцы, ул. Гагарина, д. 2;
 - Детская поликлиника. г. Сланцы, ул. Гагарина, д. 4;
 - Женская консультация. г. Сланцы, ул. Гагарина, д. 4.
- Частные медицинские клиники и лаборатории.

Ориентировочный морфологический состав медицинских отходов, образующиеся в результате деятельности ЛПУ

Класс А	Отходы, не имеющие контакта с биологическими жидкостями пациентов, инфекционными больными. Канцелярские принадлежности, упаковка, мебель, инвентарь, потерявшие потребительские свойства. Смет от уборки территории и т. д. Пищевые отходы центральных пищеблоков, а также всех подразделений организации, осуществляющей медицинскую и/или фармацевтическую деятельность, кроме инфекционных, в том числе фтизиатрических
Класс Б	Инфицированные и потенциально инфицированные отходы. Материалы и инструменты, предметы, загрязненные кровью и/или другими биологическими жидкостями. Патологоанатомические отходы. Органические операционные отходы (органы, ткани и т.д.).
Класс В	Материалы, контактировавшие с больными инфекционными болезнями, которые могут привести к возникновению чрезвычайных ситуаций в области санитарно-эпидемиологического благополучия населения и требуют проведения мероприятий по санитарной охране территории. Отходы лабораторий, фармацевтических и иммунобиологических производств, работающих с микроорганизмами 1–2 групп патогенности. Отходы микробиологических лабораторий, осуществляющих работы с возбудителями туберкулеза
Класс Г	Лекарственные (в том числе цитостатики), диагностические, дезинфицирующие средства, не подлежащие использованию. Ртутьсодержащие предметы, приборы и оборудование. Отходы от эксплуатации оборудования, транспорта, систем освещения и другие.

Обезвреживание медицинских отходов, образующихся на территории лечебно-профилактических учреждений, отходов здравоохранения всех классов А, Б, В, Г, Д (по СанПиН № 2.1.7.2790-10) осуществляется посредством заключения договоров ЛПУ со специализированной организацией (операторами) по обращению с медицинскими отходами.

1.10.6.2. Обращение с биологическими отходами и отходами сельского хозяйства

На настоящий момент на территории Сланцевского ГП отсутствуют крупные и средние сельскохозяйственные предприятия. Отходы, образованные фермерскими и личными подсобными хозяйствами, утилизируются самостоятельно, или по договорам с лицензированными операторами Ленинградской области. На территории МО располагаются индивидуальные жилые хозяйства, садовые и дачные товарищества, используемые постоянным и сезонным населением для растениеводства и животноводства в личных целях.

Таблица 1.15 – Номенклатура основных видов отходов сельского хозяйства, образующихся на территории Сланцевского городского поселения

Код по ФККО	Наименование группы по ФККО
1 11 200 00 00 0	Отходы при выращивании овощей, бахчевых, корнеплодных и клубнеплодных культур
1 11 210 01 23 5	Ботва от корнеплодов, другие подобные растительные остатки при выращивании овощей
1 11 210 02 23 5	Ботва от корнеплодов, другие подобные растительные остатки при выращивании овощей, загрязненные землей
1 11 300 00 00 0	Отходы при выращивании прочих однолетних культур
1 12 700 00 00 0	Отходы разведения сельскохозяйственной птицы
1 12 710 00 00 0	Помёт птичий



Код по ФККО	Наименование группы по ФККО
1 12 900 00 00 0	Отходы разведения и содержания животных прочие
1 12 970 00 00 0	Отходы разведения и содержания собак
1 14 100 00 00 0	Отходы пестицидов и агрохимикатов
1 14 200 00 00 0	Корма для животных, утратившие потребительские свойства

Отходы сельского хозяйства и животноводства преимущественно утилизируются в самом хозяйстве.

1.10.6.3. Ртутьсодержащие отходы

Ртутьсодержащие отходы представляют собой поток потенциально опасных отходов в составе ТКО. На территории поселения сбор батареек от населения осуществляется в специальный контейнер, расположенный в здании кинотеатра «Террикон» (г. Сланцы, ул. Банковская, д. 9). Однако, большая часть ртутьсодержащих отходов от населения поступает в составе твердых коммунальных отходов на захоронение.

Ртутьсодержащие предметы на территории предприятий (люминесцентные лампы, термометры) собираются и складываются, в основном, в складских помещениях и в дальнейшем утилизируются на специализированных предприятиях региона (таблица 1.12).

1.10.6.4. Отходы промышленности и строительства

На территории Сланцевского ГП промышленное производство представлено обрабатывающими предприятиями, наиболее крупные из которых – ООО «СЛАНЦЫ», ОАО «Цесла», ООО «ЕвроАэроБетон», ООО «Петербургцемент» (см. раздел 1.6).

Организация утилизации и обезвреживания отходов, образованных в результате деятельности промышленных предприятий, как правило осуществляется предприятиями самостоятельно в соответствии с требованиями природоохранного законодательства РФ. Отходы передаются на утилизацию специализированным организациям Ленинградской области (таблица 1.12). Сведения о количестве отходов, образующихся в результате деятельности промышленных предприятий, осуществляющих свою деятельность на территории Сланцевского ГП, номенклатура основных видов отходов приведена в таблице 1.16.

Таблица 1.16 – Номенклатура некоторых отходов промышленной и строительной деятельности на территории Сланцевского городского поселения

Код группы по ФККО	Наименование группы по ФККО
3 45 100 00 00 0	Отходы производства цемента
4 31 100 00 00 0	Отходы продукции из резины незагрязненные
4 33 000 00 00 0	Отходы продукции из резины загрязненные
4 40 000 00 00 0	Катализаторы, сорбенты, фильтры, фильтровальные материалы, утратившие потребительские свойства (кроме специфических катализаторов, вошедших в Блок 3)
4 51 800 00 00 0	Отходы стекла и изделий из стекла загрязненные
4 60 000 00 00 0	Лом и отходы черных и цветных металлов
4 62 011 00 00 0	Лом и отходы, содержащие несортированные цветные металлы в виде изделий, кусков
4 68 100 00 00 0	Лом и отходы черных металлов загрязненные
4 82 000 00 00 0	Оборудование электрическое, утратившее потребительские свойства
6 11 000 00 00 0	Отходы при сжигании твердого и жидкого топлива
6 11 100 00 00 0	Золы от сжигания углей
6 11 400 00 00 0	Золошлаковые смеси от сжигания углей прочие
6 18 000 00 00 0	Отходы при очистке оборудования ТЭС, ТЭЦ, котельных
6 19 000 00 00 0	Прочие отходы ТЭС, ТЭЦ, котельных
7 22 200 00 00 0	Осадки (илы) биологических очистных сооружений хозяйственно-бытовой и смешанной канализации
7 33 000 00 00 0	Отходы потребления на производстве, подобные коммунальным
7 33 300 00 00 0	Смет и прочие отходы от уборки территории предприятий, организаций, не относящийся к твёрдым коммунальным отходам
7 33 390 00 00 0	Смет с прочих территорий предприятий, организаций
7 47 000 00 00 0	Отходы при обезвреживании отходов
9 20 100 00 00 0	Отходы аккумуляторов и аккумуляторных батарей
9 21 100 00 00 0	Отходы шин, покрышек, камер автомобильных
9 21 130 00 00 0	Покрышки пневматических шин отработанные
9 41 000 00 00 0	Лабораторные отходы и остатки химикалий



1.10.6.5. Отходы автотранспортных средств

Отходы 4-5 к.о. от автотранспортных средств образуются в результате использования личного транспорта, а также в результате деятельности ряда предприятий и юридических лиц. Резиновые автопокрышки (при частном использовании автотранспорта) преимущественно отправляются для захоронения на полигоне. Отходы 2-3 к.о. преимущественно утилизируются в организациях, представленных в таблице 1.12 [13].

Деятельность по обращению с отходами автотранспортных средств, находящихся на балансе юридических лиц, как правил более организована и обеспечивается соблюдение природоохранного законодательства. Отходы преимущественно утилизируются в организациях, представленных в таблице 1.12 [13].

Прием отработанных покрышек осуществляют предприятия обработки отходов Ленинградской области:

- ООО «Техноресурс» (ИНН 7801258438). ЛО, Волосовский район, д. Каськово, 64 км Таллинского шоссе. Прием отработанных покрышек.

Таблица 1.17 – Номенклатура отходов автотранспортных средств

Код отхода по ФККО	Наименование отхода по ФККО
9 20 130 01 53 2	Аккумуляторы никель-железные отработанные неповрежденные, с электролитом
9 20 120 01 53 2	Аккумуляторы никель-кадмиевые отработанные неповрежденные, с электролитом
9 20 110 01 53 2	Аккумуляторы свинцовые отработанные неповрежденные, с электролитом
9 20 130 02 52 3	Аккумуляторы никель-железные отработанные в сборе, без электролита
9 20 120 02 52 3	Аккумуляторы никель-кадмиевые отработанные в сборе, без электролита
4 13 100 01 31 3	Отходы синтетических и полусинтетических масел моторных
9 21 302 01 52 3	Фильтры очистки масла автотранспортных средств отработанные
9 21 303 01 52 3	Фильтры очистки топлива автотранспортных средств отработанные
9 21 130 02 50 4	Покрышки пневматических шин с металлическим кордом отработанные
9 21 130 01 50 4	Покрышки пневматических шин с тканевым кордом отработанные
9 21 110 01 50 4	Шины пневматические автомобильные отработанные
9 21 301 01 52 4	Фильтры воздушные автотранспортных средств отработанные
9 21 910 01 52 5	Свечи зажигания автомобильные отработанные
9 20 310 01 52 5	Тормозные колодки отработанные без накладок асбестовых

1.10.6.6. Осадки сточных вод

На территории МО эксплуатируются очистные сооружения ООО «Сланцы», а также КОС д. Большие Поля. Номенклатура отходов, образующихся в результате очистки сточных вод в таблице 1.18. Осадки сточных вод захораниваются на полигоне.

Таблица 1.18 – Номенклатура отходов, обращающихся в результате очистки сточных вод

Код отхода по ФККО	Наименование отхода по ФККО
7 21 000 00 01 0	Отходы (осадки) при механической очистке сточных вод дождевой (ливневой) канализации с применением решеток, процеживателей
7 21 100 00 00 0	Осадки очистных сооружений дождевой (ливневой) канализации с применением пескоуловителей, отстойников, аккумулирующих резервуаров
7 22 100 00 00 0	Отходы (осадки) при механической и физико-химической очистке хозяйственно-бытовых и смешанных сточных вод
7 22 200 00 00 0	Осадки (илы) биологических очистных сооружений хозяйственно-бытовой и смешанной канализации после завершения операций по их обработке согласно технологическому регламенту
7 22 300 00 00 0	Отходы механобиологической очистки хозяйственно-бытовых и смешанных сточных вод, обработанных согласно технологическому регламенту
7 22 400 00 00 0	Отходы (осадки) при механической и биологической очистке хозяйственно-бытовых и смешанных сточных вод в смеси, обработанных согласно технологическому регламенту
7 22 800 00 00 0	Отходы при очистке сетей, колодцев хозяйственно-бытовой и смешанной канализации
7 23 000 00 00 0	Отходы при очистке нефтесодержащих сточных вод на локальных очистных сооружениях, в том числе нефтесодержащих сточных вод мойки автомобильного транспорта
7 29 000 00 00 0	Отходы очистки прочих сточных вод, не содержащих специфические загрязнители

1.10.7. Функциональная схема движения потоков отходов производства и потребления с участием основных объектов обращения с отходами в МО Сланцевское городское поселение

На рисунке 1.33 представлена функциональная схема движения потока отходов, образующихся в МО Сланцевское ГП с участием основных объектов обращения с отходами Сланцевского городского поселения и Ленинградской области.



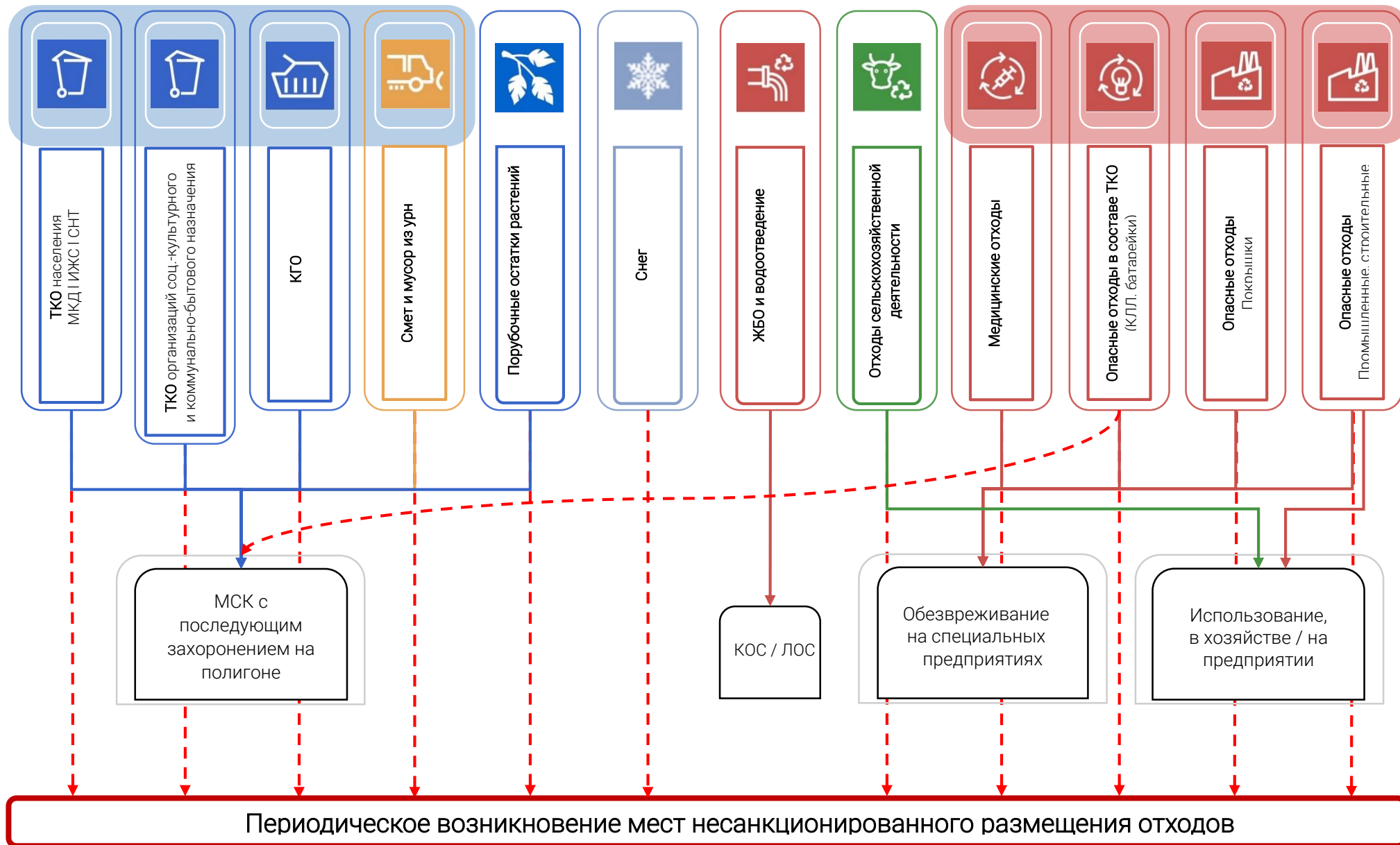


Рисунок 1.33 – Функциональная схема движения потоков отходов производства и потребления с участием основных объектов обращения с отходами в МО Сланцевское ГП

1.10.8 Выводы по Разделу 1.10

Система обращения с отходами и благоустройства в Сланцевском городском поселении функционирует согласно требованиям нормативных правовых документов Российской Федерации, региональных и муниципальных документов.

Емкости контейнерного парка (см. реестр Приложение 1 к Тому 1) при соблюдении периодичности вывоза ТКО и КГО в соответствии с СанПиН 2.1.2.2645–10, СанПиН 2.1.7.3550-19, СанПиН 42–128–4690–88, достаточно для обеспечения накопления и вывоза отходов от населения в 2020 г.

Основные проблемы и недостатки системы обращения с отходами в МО Сланцевское городское поселение:

При обращении с ТКО, КГО

- Периодичность вывоза отходов не всегда соответствует п. 8.2.4 СанПиН 2.1.2.2645–10.
- Оборудование контейнерных площадок не всегда соответствует требованиям СанПиН 2.1.2.2645–10, СанПиН 2.1.7.3550-19.
- На территориях домовладений не всегда присутствуют организованные места сбора крупногабаритных отходов.
- Не развита система снижения объема отходов, поступающих на захоронение, в связи с тем, что отсутствует система извлечения ценных компонентов из состава ТКО.

При обращении с ЖБО

- Неполный охват населения централизованной системой канализации, может являться причиной загрязнения питьевой воды в частных колодцах.

При обращении с опасными отходами

- Часть опасных отходов в составе ТКО попадает в общий поток неопасных отходов и поступает на размещение.
- Отсутствие полноохватной централизованной системы сбора отработанных люминесцентных ламп, батареек и ртутьсодержащих приборов.

Несанкционированные свалки

- Вследствие неорганизованной рекреационной деятельности периодически происходит загрязнение территории коммунальными отходами, в том числе на территории населенных пунктов.

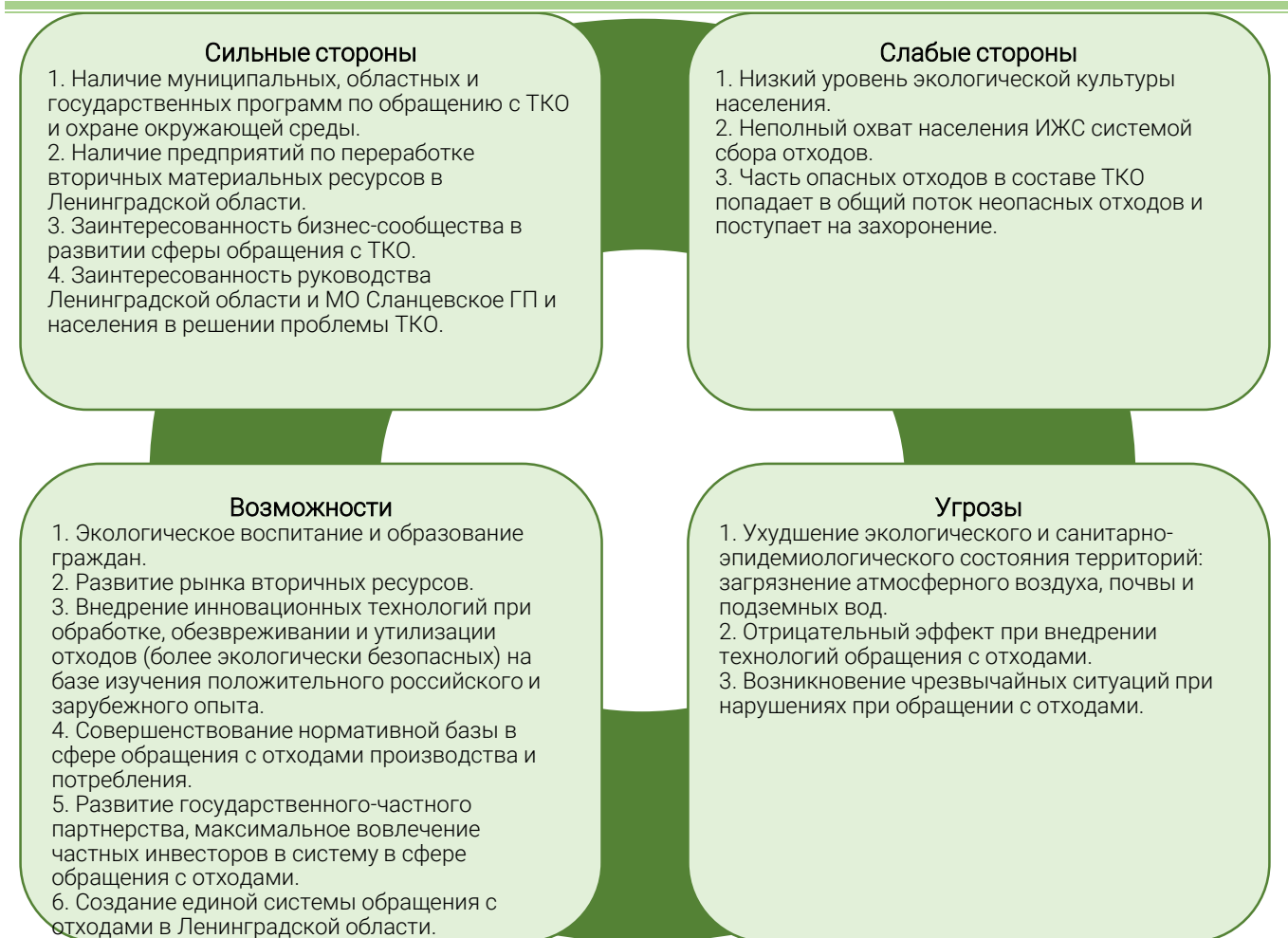


Рисунок 1.34 – Анализ системы обращения с отходами в МО Сланцевское ГП



1.11 СОСТОЯНИЕ ОКРУЖАЮЩЕЙ СРЕДЫ И МЕРОПРИЯТИЯ ПО ОХРАНЕ ОКРУЖАЮЩЕЙ СРЕДЫ

Санитарное состояние атмосферного воздуха

Основными источниками загрязнения атмосферы Сланцевского ГП являются ОАО «Сланцевский цементный завод «Цесла», ООО «Сланцы».

На территории г. Сланцы основные жилые зоны расположены в противоположной стороне по розе ветров от главных промышленных зон. Однако при частом изменении ветров на северные и юго-восточные район Большие Лучки и Центральный район эпизодически оказываются в зоне загрязнения от ООО «Сланцы» и ОАО «Сланцевский цементный завод «Цесла». До 20 % вклад в загрязнение воздушной среды вносят автотранспортные средства, в том числе сельскохозяйственная техника.

Пост наблюдения за качеством атмосферного воздуха в городе Сланцы располагается на ул. Ленина, наблюдения в 2018 г. проводились выборочно 2 раза в сутки.

В связи с недостаточным количеством наблюдений оценить достоверно уровень загрязнения воздуха города не представляется возможным. Максимальные концентрации всех определяемых веществ не превышали допустимых норм (таблица 1.21). Уровень загрязнения воздуха считается ориентировочно низким.

Таблица 1.21 – Характеристики загрязнения атмосферы в г. Сланцы за 2018 г.

Наименование примеси	мг, мг/м ³
Взвешенные вещества	0,270
	в ПДК 0,5
Диоксид серы	0,070
	в ПДК 0,1
Оксид углерода	3,0
	в ПДК 0,6
Диоксид азота	0,080
	в ПДК 0,4
В целом по городу:	СИ 0,6

Санитарное состояние поверхностных водных объектов

Основной источник загрязнения поверхностных вод – сброс неочищенных и недостаточно очищенных сточных вод, как от населенных пунктов поселения, так и от объектов, расположенных выше по течению рек. Сточные воды г. Сланцы сбрасываются в р. Плюсса ниже по течению от города, шахтные воды и сопутствующие ливневые воды с промплощадок сбрасываются в р. Руя и руч. Сиженка.

Наблюдения за качеством вод реки Плюсса проводятся в створах выше и ниже г. Сланцы (26 и 10 км выше устья) один раз в месяц.

В 2018 г. во время проведения съемок наличие запаха в воде не наблюдалось, значения pH не выходили за пределы интервала 6,50 – 8,50. Абсолютное содержание растворенного в воде кислорода было в норме практически во всех отобранных пробах. Относительное содержание растворенного кислорода ниже нормы было отмечено в Плюссе в обоих створах: с января по май выше г. Сланцы, с февраля по май – ниже г. Сланцы; в обоих створах минимальные значения были зафиксированы в марте. Значения БПК₅ норму не превышали. Превысившие норму значения ХПК, свидетельствующие о наличии органических веществ, были отмечены практически во всех отобранных пробах (1,3–3,5 ПДК). Концентрации азотов аммонийного, нитритного и нитратного, фосфора фосфатного, нефтепродуктов, фенола и АПАВ не превышали ПДК.

Превысившие ПДК концентрации железа общего (1,2–10,0 ПДК) были обнаружены в большинстве отобранных проб. Максимальное значение было зафиксировано в р. Плюсса (выше г. Сланцы). Превысившие ПДК концентрации меди наблюдались во всех отобранных пробах (1,5–6,7 ПДК). Концентрации свинца не превышали ПДК. Концентрации кадмия превысили ПДК в июне в створе ниже г. Сланцы (1,1 ПДК). Превысившие ПДК концентрации марганца были обнаружены в некоторых пробах (1,4–7,3 ПДК) – максимальное значение было зафиксировано в марте ниже г. Сланцы.

В 2018 г. вода р. Плюсса характеризуется как «очень загрязненная» ниже города Сланцы (3 класс, разряд «б») и как «загрязненная» выше города Сланцы (3 класс, разряд «а»).



Санитарное состояние почв и несанкционированные свалки

Основными факторами загрязнения почв являются выхлопы транспортных средств, несанкционированное размещение бытовых и иных отходов, недостаточная изоляция выгребных ям, не очищаемые стоки промышленных предприятий, не утилизируемый осадок КОС. Наибольший уровень загрязнения почв тяжелыми металлами и углеводородами отмечается вдоль транспортных магистралей и на территории промышленных предприятий.

На территории г. Сланцы в ходе мониторинга состояния почвенного покрова были выделены импактные участки, где содержание исследованных компонентов в почвах значительно превышает аналогичные показатели фоновых участков:

- ЛО-СЛ-18-040-1-и. Ключевая площадка установлена в 2015 году. Импактный участок мониторинга расположен в пределах возможного влияния предприятий г. Сланцы;
- ЛО-СЛ-18-042-1-и. Ключевая площадка установлена в 2015 году. Импактный участок мониторинга расположен в пределах возможного влияния предприятий ООО «Сланцы», Сланцевский цементный завод, ОАО «ЦЕСЛА», Горнодобывающий комплекс, пос. Шахты № 3, Цементный завод ООО «Петербургцемент».

Результаты мониторинга приведены в таблицах 1.22 и 1.23.

Таблица 1.22 – Результаты содержания тяжелых металлов в почвах фоновых и импактных участков мониторинга

Номер пробы	Определяемый показатель (мг/кг)									
	As	Cd	Cu	Hg	Ni	Pb	Zn	Co	Cr	Mn
ЛО-СЛ-18-040-1-и	0,05	0,22	12,5	0,01	6,10	6,30	56,0	2,56	6,90	318,0
Кк	–	4,40	18,65	–	4,32	2,45	11,42	5,12	2,83	2,52
Zc	44									
Содержание Zn составляет 1,02 ОДК										
ЛО-СЛ-18-042-1-и	0,05	0,11	5,70	0,01	5,60	2,81	20,4	2,91	6,20	349,0
Кк	–	2,20	8,50	–	3,97	–	4,16	5,82	2,55	2,76
Zc	24									
превышения допустимых уровней содержания (ПДК, ОДК) в исследованной пробе не отмечены										
ЛО-СЛ-18-041-1-ф	0,05	0,05	0,67	0,01	1,41	2,57	4,90	0,5	2,43	126,0

Таблица 1.23 – Результаты сравнения содержания органических загрязняющих веществ в почвах фоновых и импактных участков мониторинга и соответствующая им категория загрязнения

№ пробы	Результаты исследования		Фенолы летучие, мг/кг	Бензол, мг/кг
	Бенз(а)пирен	Нефтепродукты		
ЛО-СЛ-18-040-1-и	0,285	166,0	0,69	<0.010
превышение содержания над ДУ	14,25	0,14		
ЛО-СЛ-18-041-1-ф	0,015	15,20	0,39	<0.010
превышение содержания над ДУ	0,75	0,02		

По результатам лабораторных исследований почв, отобранных на участках мониторинга Сланцевского района, в соответствии с требованиями действующих нормативных документов превышения допустимых уровней содержания (ПДК, ОДК) химических веществ во всех исследованных пробах не отмечены, за исключением пробы ЛО-СЛ-18-040-1-и, где содержание цинка составило 1,02 ОДК.

По результатам выполненных радиационных исследований на территории участков мониторинга по состоянию на момент исследований радиационных аномалий и техногенных радиоактивных загрязнений не обнаружено.

Несанкционированные места захоронения твердых коммунальных отходов, как правило, возникают стихийно. Администрацией муниципального образования осуществляются мероприятия по регулярной очистке территории от несанкционированных свалок.

Раздел составлен с использованием материалов Генерального плана Сланцевского ГП и информационно-аналитического сборника «Состояние и охрана окружающей среды в Ленинградской области» в 2018 году [14, 27].



1.12 ЦЕЛЕВЫЕ ПОКАЗАТЕЛИ САНИТАРНОЙ ОЧИСТКИ ТЕРРИТОРИИ МО СЛАНЦЕВСКОЕ ГОРОДСКОЕ ПОСЕЛЕНИЕ

1.12.1 Направления по совершенствованию санитарной очистки территории МО Сланцевское городское поселение

Благоустройство и уборка территорий

- Обеспечение регулярной механизированной и ручной уборки территорий улично-дорожной сети и обособленных территорий в Сланцевском ГП.
- Проведение регулярных мероприятий («субботники») по весенней и осенней санитарной очистке, и благоустройству территории, в целях обеспечения экологически благоприятной среды для проживания населения, улучшения содержания территории.

При обращении с ТКО, КГО

- Совершенствование нормативно-правового обеспечения и комплексной системы учета ТКО.
- Достижение высокого уровня финансовой обеспеченности сферы санитарной очистки.
- Полный охват населения и организаций услугами по сбору отходов.
- Формирование оперативной и гибкой системы вывоза ТКО и КГО от населения и юридических лиц.
- Совершенствование системы накопления и транспортирования ТКО.
- Обустройство перспективных контейнерных площадок, в том числе для сбора крупногабаритных отходов, в соответствии с СанПиН 2.1.2.2645–10, СанПиН 2.1.7.3550-19, СанПиН 42–128–4690–88.
- Совершенствование управления в сфере обращения с отходами потребления и использования вторичных ресурсов и создание условий для максимизации использования вторичных ресурсов.
- Вывоз и захоронение неперерабатываемой части отходов на лицензированном полигоне в соответствии с Территориальной схемой по обращению с отходами Ленинградской области.

Согласно Территориальной схеме обращения с отходами Ленинградской области [13], отходы от Сланцевского муниципального района направлять на обработку на мусоросортировочный комплекс АО «Управляющая компания по обращению с отходами в Ленинградской области» (процент отбора вторичного сырья – 10 %) с последующим размещением на полигоне АО «Управляющая компания по обращению с отходами в Ленинградской области».

При обращении с ЖБО

- Повышение надежности работы систем водоотведения.
- Применение современных технологий очистки и обеззараживания стока на очистных сооружениях.
- Обследование используемых выгребных ям, выявление и ликвидация объектов, расположенных во II поясах Зон санитарной охраны скважины питьевого водоснабжения в соответствии с СанПиН 2.1.4.1110-02.

При обращении с опасными отходами

- Совершенствование нормативно-правового обеспечения в части накопления отработанных батареек, аккумуляторов, ртутьсодержащих ламп и т.п.
- Создание полноохватной централизованной системы сбора опасных отходов от населения (отработанные батарейки, аккумуляторы, компактные люминесцентные лампы, ртутные градусники и т.п.).
- Обеспечение работы централизованной системы сбора опасных отходов от населения (отработанные батарейки, аккумуляторы, компактные люминесцентные лампы, ртутные градусники).

Охрана окружающей среды

- Проведение разъяснительных работ с населением с целью предотвращения образования несанкционированных свалок.
- Мониторинг образования и ликвидация несанкционированных свалок.



1.12.2 Целевые показатели, предусмотренные Национальным проектом «Экология» и Территориальной схемой обращения с отходами Ленинградской области

Тенденции развития отрасли обращения с отходами в нашей стране демонстрируют динамику, направленную на снижение количества отходов, захораниваемых на полигонах, за счет рециклинга отходов и извлечения полезных компонентов из их состава, подлежащих переработке и вторичному использованию. Большой ресурсный потенциал и экономический интерес с этой точки зрения могут представлять отходы производства и потребления.

30 апреля 2012 г. утв. Президентом Российской Федерации *Основы государственной политики в области экологического развития Российской Федерации на период до 2030 года:*

III. Основные задачи государственной политики в области экологического развития:

<...>

9. Достижение стратегической цели государственной политики в области экологического развития обеспечивается решением следующих основных задач:

<...>

е) обеспечение экологически безопасного обращения с отходами;

<...>

IV. Основные механизмы реализации государственной политики в области экологического развития

<...>

15. При решении задачи обеспечения экологически безопасного обращения с отходами используются следующие механизмы:

а) предупреждение и сокращение образования отходов, их вовлечение в повторный хозяйственный оборот посредством максимально полного использования исходного сырья и материалов, предотвращения образования отходов в источнике их образования, сокращения объёмов образования и снижения уровня опасности отходов, использования образовавшихся отходов путём переработки, регенерации, рекуперации, рециклинга;

б) внедрение и применение малоотходных и ресурсосберегающих технологий и оборудования;

в) создание и развитие инфраструктуры экологически безопасного удаления отходов, их обезвреживания и размещения;

г) поэтапное введение запрета на захоронение отходов, не прошедших сортировку, механическую и химическую обработку, а также отходов, которые могут быть использованы в качестве вторичного сырья (металлолом, бумага, стеклянная и пластиковая тара, автомобильные шины и аккумуляторы и другие);

<...>

е) обеспечение экологической безопасности при хранении и захоронении отходов и проведение работ по экологическому восстановлению территорий объектов размещения отходов после завершения эксплуатации указанных объектов.

Согласно Федеральному закону №89-ФЗ «Об отходах производства и потребления» ст. 12 в рамках Распоряжения Правительства РФ от **25 июля 2017 г.** № 1589-р «Об утверждении перечня видов отходов производства и потребления, в состав которых входят полезные компоненты, захоронение которых запрещается» утвержден перечень видов отходов производства и потребления, в состав которых входят полезные компоненты, захоронение которых запрещается.

В начале 2018 года Правительством РФ была утверждена *Стратегия развития промышленности по обработке, утилизации и обезвреживанию отходов производства и потребления на период до 2030 года.* Основными целями настоящей Стратегии определены [12]:

- формирование и перспективное развитие отрасли промышленности по обработке, утилизации и обезвреживанию отходов, обеспечивающей максимальное вовлечение отходов в производство и планомерную минимизацию количества отходов, не подлежащих дальнейшей утилизации, с применением мирового принципа 3R (предотвращение образования отходов, повторное использование, переработка во вторичные ресурсы).

- формирование и перспективное развитие российской технологической и машиностроительной базы, обеспечивающей отрасль промышленности по обработке, утилизации и обезвреживанию отходов современным высокотехнологичным оборудованием, обладающим также высоким экспортным потенциалом.

В соответствии с целевыми показателями Стратегии, к 2030 году доля утилизированных и обезвреженных отходов в общем объеме образованных отходов достигнет 86 %, а доля ТКО, направленных на обработку, достигнет 80 % (рисунок 1.35) [12].



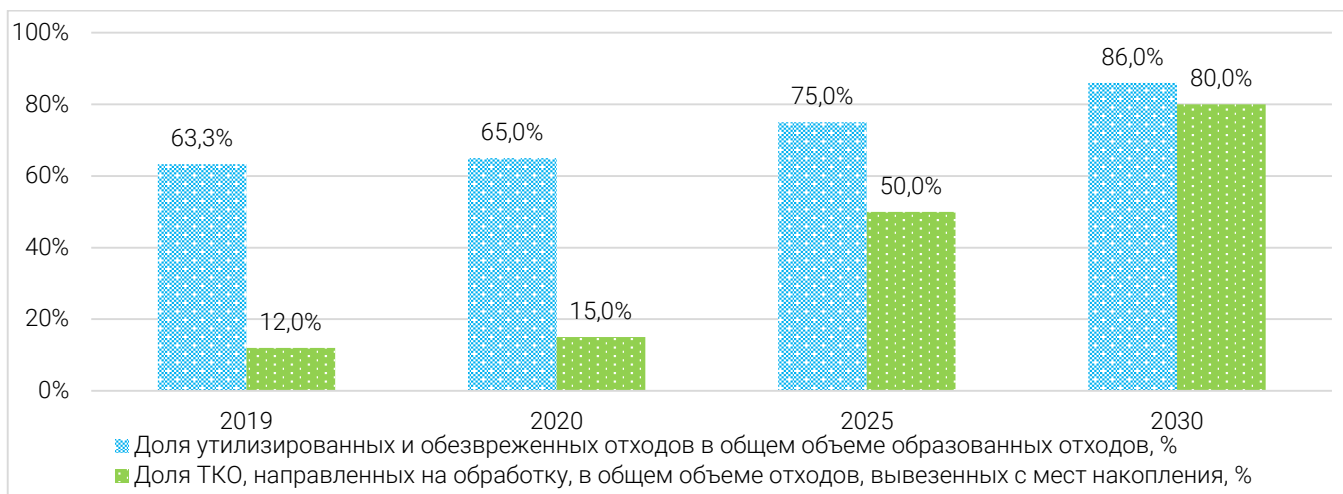


Рисунок 1.35 – Целевые показатели Стратегии развития промышленности по обработке, утилизации и обезвреживанию отходов производства и потребления в РФ на период до 2030 года

Указом Президента РФ от **7 мая 2018 г.** № 204 «О национальных целях и стратегических задачах развития Российской Федерации на период до 2024 года» определены 12 ключевых направлений, по которым должны быть разработаны национальные проекты. 11 февраля 2019 г. опубликован паспорт национального проекта «Экология».

В настоящее время в стадии реализации находится национальный проект «Экология» (сроки реализации 01.10.2018 – 31.12.2024) и его программы «Комплексная система обращения с твердыми коммунальными отходами», «Чистая страна», ориентированы на максимальное извлечение потенциально полезных компонентов из состава отходов и снижение количества отходов, поступающих на захоронение на полигонах.

Национальный проект «Экология» нацелен на эффективное обращение с отходами производства и потребления, включая ликвидацию всех выявленных на 1 января 2018 г. несанкционированных свалок в границах городов; кардинальное снижение уровня загрязнения атмосферного воздуха в крупных промышленных центрах; повышение качества питьевой воды для населения; экологическое оздоровление водных объектов; сохранение биологического разнообразия. В числе федеральных проектов, входящих в состав национального проекта «Экология», являются проекты «Комплексная система обращения с твердыми коммунальными отходами» и «Инфраструктура для обращения с отходами I-II классов опасности».

Задачами Национального проекта «Экология» является увеличение доли ТКО, направленных на обработку и утилизацию. Так, в целом по стране к 2024 году доля ТКО, направленных на утилизацию, должна вырасти с 7 до 36 % к 2024 г.; доля ТКО, направленных на обработку в общем объеме образованных ТКО должна составить 60 % к 2024 г. Для Ленинградской области целевые показатели: около 8 % отходов из общего объема ТКО будут переданы на утилизацию к 2024 г., и около 41 % на обработку (рисунок 1.36 [11, 13]).

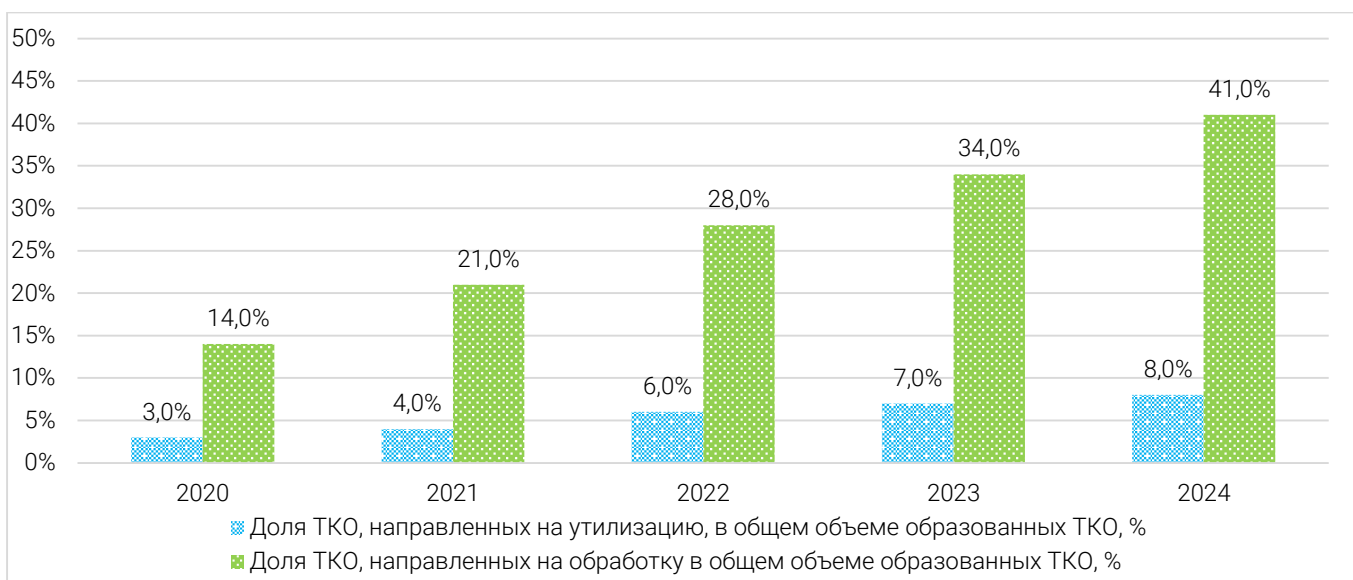


Рисунок 1.36 – Целевые показатели обработки и утилизации отходов для Ленинградской области, определённые в рамках «Национального проекта «Экология» и Территориальной схемы по обращению с отходами Ленинградской области



26 июля 2019 г. внесены изменения Федеральный закон от 10.06.1998 №89-ФЗ «Об отходах производства и потребления», который определяет правовые основы обращения с отходами производства и потребления в Российской Федерации в целях предотвращения их вредного воздействия на здоровье человека и окружающую среду, а также вовлечения отходов в хозяйственный оборот в качестве дополнительных источников сырья.

<...>

Глава III. Общие требования к обращению с отходами (статьи с 9 по 17)

<...>

Статья 13_1. Требования к обращению с ломом и отходами цветных и (или) черных металлов и их отчуждению

1. Физические лица могут осуществлять в порядке, установленном законодательством Российской Федерации, отчуждение лома и отходов цветных металлов, образующихся при использовании изделий из цветных металлов в быту и принадлежащих им на праве собственности, согласно перечню разрешенных для приема от физических лиц лома и отходов цветных металлов, утвержденному органами государственной власти субъектов Российской Федерации.

<...>

Статья 13_4. Требования к местам (площадкам) накопления отходов

Накопление отходов допускается только в местах (на площадках) накопления отходов, соответствующих требованиям законодательства в области санитарно-эпидемиологического благополучия населения и иного законодательства Российской Федерации.

Накопление отходов может осуществляться путем их раздельного складирования по видам отходов, группам отходов, группам однородных отходов (раздельное накопление).

В соответствии со статьей 13.3 Федерального закона от 24 июня 1998 года №89-ФЗ «Об отходах производства и потребления» на территории Ленинградской области утверждена **Территориальная схема обращения с отходами, в том числе с твердыми коммунальными отходами, Ленинградской области** (последние редакция от 22.07.2019 г. с изменениями на 13.01.2020 г.) [13].

Территориальной схемой по обращению с отходами Ленинградской области предусматривается, что доля отходов, поступающих на обработку и утилизацию, в общем объеме образованных ТКО будет соответствовать показателям, предусмотренным в Национальном проекте «Экология» (рисунок 1.36) [11, 13].

Схема движения потоков твердых коммунальных отходов от источников их образования до объектов обработки и объектов размещения отходов, включенных в государственный реестр объектов размещения отходов, расположенных на территории Ленинградской области представлена в таблице 1.23 [13].



Таблица 1.23 – Схема потоков ТКО в Ленинградской области

Технологическая зона	Наименование района	Масса образованных отходов (тыс.т.)	Масса образованных отходов по технологической зоне (тыс. т.)	Сортировка	Масса отходов, поступившая на сортировку (тыс. т.)	Размещение ТКО	Масса отходов, поступившая на полигон (тыс. т.)	
1	Подпорожский	10,58	22,18	МСК на Подпорожском полигоне (мощность 40 тыс. тонн)	10,58	Полигон АО «УК по обращению с отходами в Ленинградской области», Подпорожский р-н	9,52	
	Лодейнопольский	11,60		МСК Лодейное поле (ООО «Концепт Эко»)	11,60		10,44	
2	Волховский	31,20	57,30	МСК на Волховском полигоне	31,20	Полигон АО «УК по обращению с отходами в Ленинградской области», Волховский р-н	28,08	
	Киришский	26,10		МСК ООО «Лель Эко»	26,10		ООО «Лель Эко»	23,49
3	Тихвинский	26,16	43,33	ООО «Чистый город»	26,16	ООО «Чистый город»	23,55	
	Бокситогорский	17,16		—	—	ООО «Благоустройство»	17,16	
4	Кировский	46,13	189,67	—	—	ЗАО «Промотходы»	46,13	
	Всеволожский	143,54		—	—		43,54	
				МСК на полигоне ООО «Полигон ТБО» (мощность 100 тыс. тонн)	100,00	ООО «Полигон ТБО»	90,00	
5	Выборгский	87,67	109,80	МСК на Приозерском полигоне (мощность 50 тыс. тонн)	27,87	Полигон АО «УК по обращению с отходами в Ленинградской области» Приозерский р-н	25,08	
				ИП Карасёв	10,00		ООО «РАСЭМ»	9,00
				ООО «СадСервис»	10,00		ООО «РАСЭМ»	9,00
				—	—		ООО «РАСЭМ»	34,31
				—	—		ЗАО «Интернейшнл Пейпер»	5,49
	Приозерский	22,13		МСК на Приозерском полигоне (мощность 50 тыс. тонн)	22,13		Полигон АО «УК по обращению с отходами в Ленинградской области» Приозерский р-н	19,92
6	Кингисеппский	28,27	100,92	МСК на полигоне УК Кингисепп	28,27	Полигон АО «УК по обращению с отходами в Ленинградской области» полигон Кингисепп	25,44	
	Сланцевский	16,12		МСК на полигоне УК Сланцы	16,12		Полигон АО «УК по обращению с отходами в Ленинградской области» полигон Сланцевский р-н	14,51
	Ломоносовский	29,59		МСК Эко Лэнд	29,59		Полигон АО «УК по обращению с отходами в Ленинградской области» полигон Сланцевский р-н	26,63
	Сосновоборский городской округ	26,94		МСК на полигоне УК Кингисепп	26,94		Полигон АО «УК по обращению с отходами в Ленинградской области» полигон Кингисеппский р-н	24,25
7	Гатчинский	101,96	188,25	ООО «ЛОЭК» (мощность 45 тыс тонн)	19,16	полигон ООО «Авто-Беркут»	17,24	
				—	—	ООО «Новый Свет-Эко»	82,80	
	Лужский	25,84		ООО «ЛОЭК» (мощность 45 тыс тонн)	25,84	полигон ООО «Авто-Беркут»	23,26	
	Тосненский	43,31		ООО «Эко Планта» (мощность 100 тыс. тонн)	43,31	ООО «Эко Планта»	38,98	
	Волосовский	17,14		ООО «Профспецтранс» (мощность 40 тыс. тонн)	17,14	ООО «Профспецтранс»	15,42	
ИТОГО		711,45	711,45		482,01	663,25		



СХЕМА ДВИЖЕНИЯ ПОТОКОВ ТВЕРДЫХ
КОММУНАЛЬНЫХ ОТХОДОВ

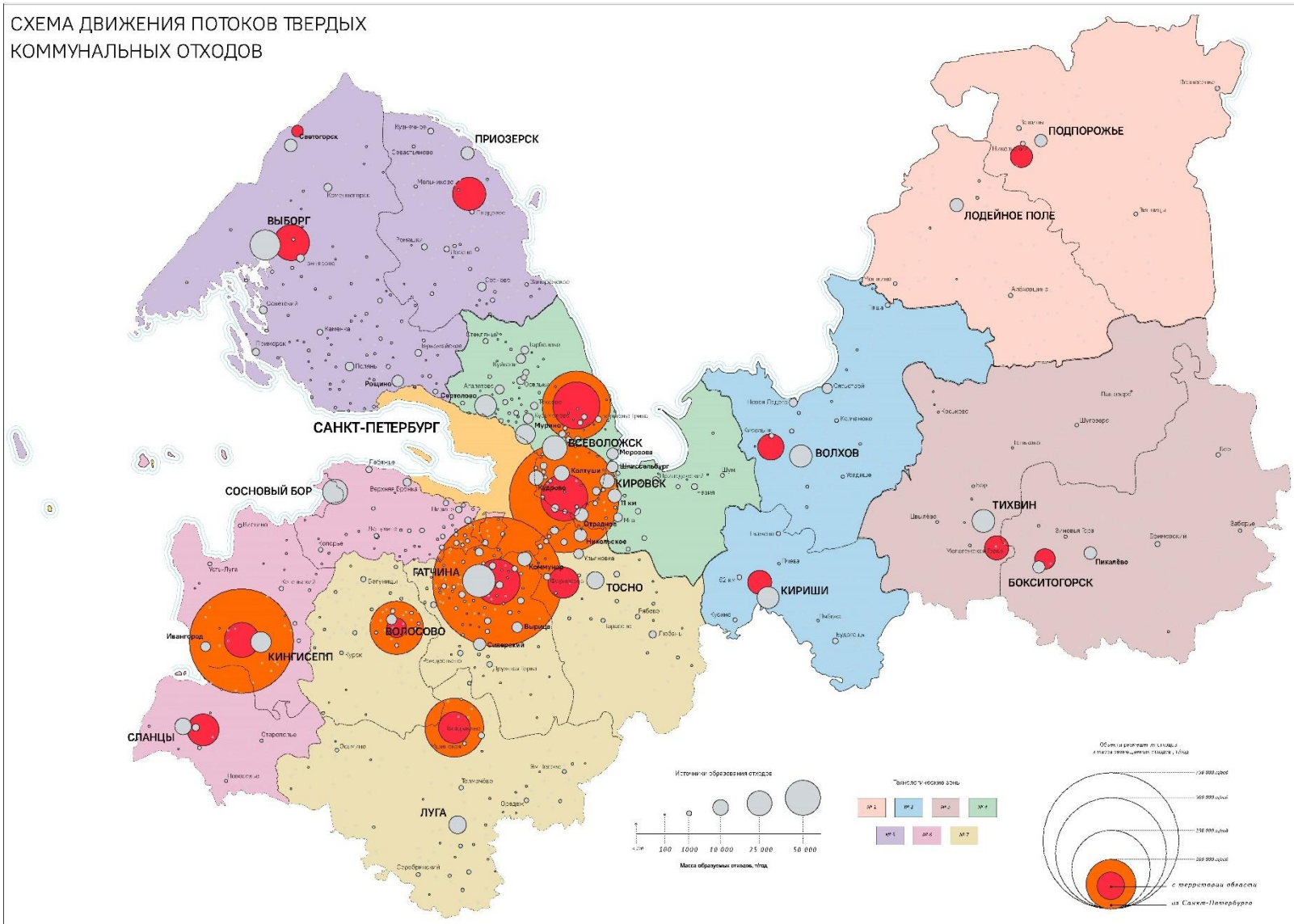


Рисунок 1.37 – Схема потоков ТКО в Ленинградской области



СПИСОК ИСПОЛЬЗОВАННЫХ ИСТОЧНИКОВ К ТОМУ 1

1. Мирный А.Н. Санитарная очистка и уборка населенных мест: Справочник / А.Н. Мирный, Н.Ф. Абрамов Н.Ф., Х.Н. Никогосов – М.: Изд. АКХ им. К.Д. Памфилова, 2005 г. – 326 с.
2. Абрамов Н.Ф. Отходы мегаполиса: морфологический и фракционный состав / Н.Ф. Абрамов, С.В. Архипов // Твердые Бытовые Отходы – 2009 г.
3. Систер В.Г. Твердые бытовые отходы: Справочник / В.Г. Систер, А.Н. Мирный, Л.С. Скворцов – М., 2001 г. – 320 с.
4. Лебедева, А.А. Типизация потоков отходов производства и потребления на примере Ленинградской области [Текст] / А.А. Лебедева // Материалы Второй международной конференции «Проблемы и перспективы современной медицины, биологии и экологии», 24 мая – 2 июня 2010 года. СибГМУ – Томск. Изд-во: ООО «Крокус», 2010 г. – С. 29 – 30.
5. Венцюлис Л.С. Система обращения с отходами: принципы организации и оценочные критерии / Л.С. Венцюлис, Ю.И. Скорик, Т.М. Флоринская – СПб. Изд-во: ПИЯФ РАН, 2007 г. – 207 с.
6. Дикинис А.В. Аспекты выбора технологий обезвреживания и утилизации опасных отходов. / А.В. Дикинис, А.В. Илларионов, Д.В. Шилов, А.А. Лебедева // Экология и промышленность России – М., Изд-во: ЗАО «Калвис», – Вып. 6, 2010 г. – С. 52 – 55.
7. Обоснование выбора оптимального способа обезвреживания твердых бытовых отходов жилого фонда в городах России [Электронный ресурс] – Официальный сайт Федеральной службы по надзору в сфере природопользования – М., 2012 г. – Режим доступа: <http://rpn.gov.ru/node/6481>.
8. Постановление Госстроя России от 21 августа 2003 года №152 об утверждении «Методических рекомендаций о порядке разработки генеральных схем очистки территорий населенных пунктов Российской Федерации».
9. СП 131.13330.2018 «СНиП 23-01-99* Строительная климатология»
10. СП 42.13330.2016 Градостроительство. Планировка и застройка городских и сельских поселений. Актуализированная редакция СНиП 2.07.01-89*.
11. Опубликован паспорт национального проекта «Экология» [Электронный ресурс] // Официальный сайт Правительства Российской Федерации. 2019. URL: <http://government.ru/info/35569/>
12. «Стратегия развития промышленности по обработке, утилизации и обезвреживанию отходов производства и потребления на период до 2030 года» утв. Распоряжением Правительства Российской Федерации от 25.01.2018 № 84-р. [Электронный ресурс] // Официальный сайт Правительства Российской Федерации. 2019. URL: <http://static.government.ru/media/files/y8PMkQGZLfbY7jhn6QMruaKoferAowzJ.pdf>
13. Территориальная схема обращения с отходами, в том числе с твердыми коммунальными отходами, Ленинградской области (в ред. Приказа Управления Ленинградской области по организации и контролю деятельности по обращению с отходами от 22.07.2019 № 5 (с изменениями на 13.01.2020 г.)).
14. Генеральный план муниципального образования Сланцевское городское поселение Сланцевского муниципального района Ленинградской области. Утвержден решением Совета депутатов МО от 26.06.2012 №352-гсд (с изменениями в соответствии с постановлением Правительства Ленинградской области от 25.12.2018 №513).
15. Материалы сайта Администрации МО Сланцевский муниципальный район [Электронный ресурс] – Официальный сайт МО Сланцевский муниципальный район Ленинградской области – Режим доступа: <http://www.slanmo.ru>
16. Материалы сайта Ленинградского областного информационного агентства ЛенОблИнформ [Электронный ресурс] – Информационный портал ЛенОблИнформ – Режим доступа: <http://lenoblinform.ru/municipalnye-obrazovaniya/slancy/gorod-slancy/>
17. Материалы сайта «Управление Федеральной службы государственной статистики по г. Санкт – Петербургу и Ленинградской области» [Электронный ресурс] – Официальный сайт «Управление Федеральной службы государственной статистики по г. Санкт – Петербургу и Ленинградской области» – Режим доступа: <http://petrostat.gks.ru>
18. Схема водоснабжения и водоотведения муниципального образования Сланцевское городское поселение Сланцевского муниципального района Ленинградской области до 2030 года. Раздел 1 «Водоснабжение». г. Сланцы, 2018 г.
19. Схема водоснабжения и водоотведения муниципального образования Сланцевское городское поселение Сланцевского муниципального района Ленинградской области до 2030 года. Раздел 2 «Водоотведение». г. Сланцы, 2018 г.
20. Решение Совета депутатов муниципального образования Сланцевское городское поселение Сланцевского муниципального района Ленинградской области от 28.10.2014 № 16-гсд «Об утверждении Программы комплексного развития систем коммунальной инфраструктуры муниципального образования Сланцевское городское поселение Сланцевского муниципального района Ленинградской области на период с 2014 - 2030 годы».
21. Схема теплоснабжения муниципального образования Сланцевское городское поселение до 2030 года. Актуализированная редакция на 2019 г. г. Сланцы, 2019 г.



22. Постановление Администрации муниципального образования Сланцевский муниципальный район Ленинградской области от 25.10.2019 №1676-п «Об одобрении прогноза социально-экономического развития муниципального образования Сланцевский муниципальный район Ленинградской области на 2020-2025 годы».
23. Проект стратегии социально-экономического развития Сланцевского городского поселения до 2025 г.
24. Решение Совета депутатов муниципального образования Сланцевское городское поселение Сланцевского муниципального района Ленинградской области от 31.10.2017 № 306-гсд «Об утверждении программы комплексного развития социальной инфраструктуры в муниципальном образовании Сланцевское городское поселение Сланцевского муниципального района Ленинградской области на 2017-2030 годы».
25. Постановление Администрации муниципального образования Сланцевский муниципальный район Ленинградской области от 12.11.2018 №1488-п Об утверждении муниципальной программы «Жилищно-коммунальное хозяйство, повышение степени благоустройства и безопасности дорожного движения на территории Сланцевского городского поселения на 2019-2021 годы».
26. Постановление Администрации муниципального образования Сланцевский муниципальный район Ленинградской области от 29.11.2017 № 1766-п «Об утверждении программы комплексного развития транспортной инфраструктуры муниципального образования Сланцевское городское поселение Сланцевского муниципального района Ленинградской области на период 2018-2027 годы».
27. Информационно-аналитический сборник «Состояние окружающей среды в Ленинградской области» – СПб., 2019. – 528 с.
28. Тарифы на услуги утилизации, обезвреживания и захоронения твердых бытовых отходов. Единый тариф на услуги регионального оператора по обращению с твердыми коммунальными отходами в Ленинградской области/ Официальный сайт Комитет по тарифам и ценовой политике Ленинградской области. – СПб, 2020. – Режим доступа: <http://tarif.lenobl.ru/tarify/tarify-v-sfere-vodosnabzheniya-vodootvedeniya-utidizacii/tarify-v-sfere-obrasheniya-s-tverdymi-kommunalnymi-othodami/>.
29. Реестр объектов жилищного фонда [Электронный ресурс] – Официальный сайт Государственной информационной системы жилищно-коммунального хозяйства – Режим доступа: <https://dom.gosuslugi.ru/#!/houses>



ТЕРМИНЫ И ОПРЕДЕЛЕНИЯ К ГЕНЕРАЛЬНОЙ СХЕМЕ САНИТАРНОЙ ОЧИСТКИ ТЕРРИТОРИИ МУНИЦИПАЛЬНОГО ОБРАЗОВАНИЯ СЛАНЦЕВСКОЕ ГОРОДСКОЕ ПОСЕЛЕНИЕ СЛАНЦЕВСКОГО МУНИЦИПАЛЬНОГО РАЙОНА ЛЕНИНГРАДСКОЙ ОБЛАСТИ

ТЕРМИН	ОПРЕДЕЛЕНИЕ	ИСТОЧНИК
БАЛАНС КОЛИЧЕСТВЕННЫХ ХАРАКТЕРИСТИК ОБРАЗОВАНИЯ, УТИЛИЗАЦИИ, ОБЕЗВРЕЖИВАНИЯ, ЗАХОРОНЕНИЯ ТВЕРДЫХ КОММУНАЛЬНЫХ ОТХОДОВ НА ТЕРРИТОРИИ СУБЪЕКТА РОССИЙСКОЙ ФЕДЕРАЦИИ	соотношение количества образовавшихся твердых коммунальных отходов и количественных характеристик их утилизации, обезвреживания, захоронения, передачи в другие субъекты Российской Федерации (поступления из других субъектов Российской Федерации) для последующих утилизации, обезвреживания, захоронения.	«Об отходах производства и потребления». Федеральный закон от 24.06.1998 г. № 89–ФЗ.
БИОТУАЛЕТ	устройство для переработки фекальных отходов в органическое удобрение путем использования биологического процесса окисления, активизированного электроподогревом или химическими добавками.	СП 53.13330.2019. Планировка и застройка территории ведения гражданами садоводства. Здания и сооружения
БЛАГОПРИЯТНАЯ ОКРУЖАЮЩАЯ СРЕДА	окружающая среда, качество которой обеспечивает устойчивое функционирование естественных экологических систем, природных и природно–антропогенных объектов.	«Об охране окружающей среды». Федеральный закон от 10.01.2002 г. № 7–ФЗ.
БЛАГОУСТРОЕННЫЕ ДОМОВЛАДЕНИЯ	домовладения с центральным отоплением, канализацией, водопроводом.	СП 42.13330.2016. Градостроительство. Планировка и застройка городских и сельских поселений. Актуализированная редакция СНиП 2.07.01-89.
БЛАГОУСТРОЙСТВО ТЕРРИТОРИЙ	комплекс мероприятий по инженерной подготовке к озеленению, устройству покрытий, освещению, размещению малых архитектурных форм и объектов монументального искусства, направленных на улучшение функционального, санитарного, экологического и эстетического состояния участка.	СП 82.13330.2016. Благоустройство территорий. Актуализированная редакция СНиП III–10–75.
БУНКЕР	мусоросборник, предназначенный для складирования крупногабаритных отходов.	«Об обращении с твердыми коммунальными отходами и внесении изменения в постановление Правительства Российской Федерации от 25.08.2008 г. № 641» Постановление Правительства РФ от 12.11.2016 г. № 1156
ВИД ОТХОДОВ	совокупность отходов, которые имеют общие признаки в соответствии с системой классификации отходов.	«Об отходах производства и потребления». Федеральный закон от 24.06.1998 г. № 89–ФЗ.
ВРЕД ОКРУЖАЮЩЕЙ СРЕДЕ	негативное изменение окружающей среды в результате ее загрязнения, повлекшее за собой деградацию естественных экологических систем и истощение природных ресурсов.	«Об охране окружающей среды». Федеральный закон от 10.01.2002 г. № 7–ФЗ.
ВТОРИЧНОЕ СЫРЬЕ	вторичные материальные ресурсы, для которых имеется реальная возможность и целесообразность использования в народном хозяйстве.	ГОСТ 30772-2001. Ресурсосбережение. Обращение с отходами. Термины и определения.
ВТОРИЧНЫЕ МАТЕРИАЛЬНЫЕ РЕСУРСЫ (ВМР)	отходы производства и потребления, образующиеся в народном хозяйстве, для которых существует возможность повторного использования непосредственно или после дополнительной обработки.	ГОСТ Р 54098-2010 Ресурсосбережение. Вторичные материальные ресурсы. Термины и определения.
ВЫВОЗ ТВЁРДЫХ КОММУНАЛЬНЫХ ОТХОДОВ	транспортирование твердых коммунальных отходов от мест (площадок) их накопления до объектов, используемых для обработки, утилизации,	«Об обращении с твердыми коммунальными отходами и внесении изменения в постановление



ТЕРМИН	ОПРЕДЕЛЕНИЕ	ИСТОЧНИК
	обезвреживания, захоронения твердых коммунальных отходов.	Правительства Российской Федерации от 25.08.2008 г. № 641» Постановление Правительства РФ от 12.11.2016 г. № 1156
ГРАНИЦА ЖИЛОЙ ЗАСТРОЙКИ	линия, ограничивающая размещение жилых зданий, строений, наземных сооружений и отстоящая от красной линии на расстояние, которое определяется градостроительными нормативами.	СанПиН 2.2.1/2.1.1.1200-03 «Санитарно-защитные зоны и санитарная классификация предприятий, сооружений и иных объектов».
ГРУППЫ ОДНОРОДНЫХ ОТХОДОВ	отходы, классифицированные по одному или нескольким признакам (происхождению, условиям образования, химическому и (или) компонентному составу, агрегатному состоянию и физической форме).	«Об отходах производства и потребления». Федеральный закон от 24.06.1998 г. № 89–ФЗ.
ДЕМЕРКУРИЗАТОРЫ	вещества, которые вступают в химическое взаимодействие с металлической ртутью и (или) ее соединениями, в результате чего образуются устойчивые и малотоксичные соединения.	
ДЕМЕРКУРИЗАЦИЯ ОТХОДОВ	обезвреживание отходов, заключающееся в извлечении содержащейся в них ртути и/или ее соединений.	
ДЕМЕРКУРИЗАЦИЯ ПОМЕЩЕНИЙ	обезвреживание помещений (их поверхности или объема), зараженных металлической ртутью, ее парами или солями.	
ДОРОЖНАЯ МАШИНА	машины, предназначенные для производства дорожных работ при строительстве автомобильных дорог (машины и оборудование для устройства дорожных конструкций), при ремонте и содержании дорог (машины и оборудование для содержания и ремонта автомобильных дорог).	ОДМ 218.2.018–2012. Методические рекомендации по определению необходимого парка дорожно-эксплуатационной техники для выполнения работ по содержанию автомобильных дорог при разработке проектов содержания автомобильных дорог.
ДРЕВЕСНЫЕ ОТХОДЫ	отходы, образующиеся при заготовке, обработке и переработке древесины, а также в результате эксплуатации изделий из дерева.	ГОСТ 30772-2001. Ресурсосбережение. Обращение с отходами. Термины и определения.
ЖИЛОЙ РАЙОН	структурный элемент селитебной территории площадью, как правило, от 80 до 250 га, в пределах которого размещаются учреждения и предприятия с радиусом обслуживания не более 1500 м, а также часть объектов городского значения; границами, как правило, являются труднопреодолимые естественные и искусственные рубежи, магистральные улицы и дороги общегородского значения.	СП 42.13330.2016 Градостроительство. Планировка и застройка городских и сельских поселений.
ЗАГРЯЗНЕНИЕ ОКРУЖАЮЩЕЙ СРЕДЫ	поступление в окружающую среду вещества и (или) энергии, свойства, местоположение или количество которых оказывают негативное воздействие на окружающую среду.	Актуализированная редакция СНиП 2.07.01-89.
ЗАГРЯЗНЯЮЩЕЕ ВЕЩЕСТВО	вещество или смесь веществ, количество и (или) концентрация которых превышают установленные для химических веществ, в том числе радиоактивных, иных веществ и микроорганизмов нормативы и оказывают негативное воздействие на окружающую среду.	«Об охране окружающей среды». Федеральный закон от 10.01.2002 г. № 7–ФЗ.
ЗАХОРОНЕНИЕ ОТХОДОВ	изоляция отходов, не подлежащих дальнейшему использованию, в специальных хранилищах в целях предотвращения попадания вредных веществ в окружающую природную среду.	«Об отходах производства и потребления». Федеральный закон от 24.06.1998 г. № 89–ФЗ.
ЗИМНИЕ ДОРОГИ	разновидность временных дорог с низшим типом покрытия, сооружаются в районах с продолжительностью зимнего периода более 5 месяцев.	СП 78.13330.2012 Автомобильные дороги. Актуализированная редакция СНиП 3.06.03-85.
ЗИМНЕЕ СОДЕРЖАНИЕ ДОРОГИ	работы и мероприятия по защите дороги в зимний период от снежных отложений, заносов и лавин,	ОДМ 218.5.006-2008 Методические рекомендации



ТЕРМИН	ОПРЕДЕЛЕНИЕ	ИСТОЧНИК
	очистке от снега, предупреждению образования и ликвидации зимней скользкости и борьбе с наледями.	по применению экологически чистых антигололедных материалов и технологий при содержании мостовых сооружений.
ЗОНА ЧРЕЗВЫЧАЙНОЙ СИТУАЦИИ	территория, на которой сложилась чрезвычайная ситуация.	«О защите населения и территорий от чрезвычайных ситуаций природного и техногенного характера» Федеральный закон от 21 декабря 1994 г. № 68 –ФЗ.
ИЖС ИСПОЛЬЗОВАНИЕ ОТХОДОВ	индивидуальный жилой сектор применение отходов для производства товаров (продукции), выполнения работ, оказания услуг или для получения энергии.	«Об отходах производства и потребления». Федеральный закон от 24.06.1998 г. № 89–ФЗ.
КАТЕГОРИЯ УЛИЦ	(классификация) магистралей, улиц, проездов в зависимости от интенсивности движения транспорта и особенностей, предъявляемых к их эксплуатации и содержанию.	
КАЧЕСТВО ОКРУЖАЮЩЕЙ СРЕДЫ	состояние окружающей среды, которое характеризуется физическими, химическими, биологическими и иными показателями и (или) их совокупностью.	«Об охране окружающей среды». Федеральный закон от 10.01.2002 г. № 7–ФЗ.
КЛАСС ОПАСНОСТИ (ТОКСИЧНОСТИ) ОТХОДОВ	числовая характеристика отходов, определяющая вид и степень его опасности (токсичности).	ГОСТ 30772-2001. Ресурсосбережение. Обращение с отходами. Термины и определения.
КОМПАКТНЫЕ ЛЮМИНЕСЦЕНТНЫЕ ЛАМПЫ (КЛЛ) КОНТЕЙНЕР	люминесцентные лампы с электронными балластами, которые можно включать в патроны E27 и E14 вместо ламп накаливания. мусоросборник, предназначенный для складирования твёрдых коммунальных отходов, за исключением крупногабаритных отходов.	
КОНТЕЙНЕРНАЯ ПЛОЩАДКА	место накопления твёрдых коммунальных отходов, обустроенное в соответствии с требованиями законодательства Российской Федерации в области охраны окружающей среды и законодательства Российской Федерации в области обеспечения санитарно-эпидемиологического благополучия населения и предназначенное для размещения контейнеров и бункеров.	«Об обращении с твердыми коммунальными отходами и внесении изменения в постановление Правительства Российской Федерации от 25.08.2008 г. № 641» Постановление Правительства РФ от 12.11.2016 г. № 1156
КРАСНЫЕ ЛИНИИ	линии, которые обозначают существующие, планируемые (изменяемые, вновь образуемые) границы территорий общего пользования, границы земельных участков, на которых расположены сети инженерно-технического обеспечения, линии электропередачи, линии связи (в том числе линейно-кабельные сооружения), трубопроводы, автомобильные дороги, железнодорожные линии и другие подобные сооружения.	«Градостроительный кодекс Российской Федерации». Федеральный закон от 22 декабря 2004 г. № 190 –ФЗ.
ЛАНДШАФТНО-РЕКРЕАЦИОННАЯ ТЕРРИТОРИЯ	включает леса, лесопарки, лесозащитные зоны, водоемы, земли сельскохозяйственного использования и другие уголья, которые совместно с парками, садами, скверами и бульварами, размещаемыми на селитебной территории, формируют систему открытых пространств.	СП 42.13330.2016 Градостроительство. Планировка и застройка городских и сельских поселений. Актуализированная редакция СНиП 2.07.01-89.



ТЕРМИН	ОПРЕДЕЛЕНИЕ	ИСТОЧНИК
ЛИКВИДАЦИЯ ЧРЕЗВЫЧАЙНОЙ СИТУАЦИИ	аварийно–спасательные и другие неотложные работы, проводимые при возникновении чрезвычайной ситуации и направленные на спасение жизни и сохранение здоровья людей, снижение размеров ущерба окружающей среде и материальных потерь, а также на локализацию зоны чрезвычайной ситуации, прекращение действия характерных для нее опасных факторов.	«О защите населения и территорий от чрезвычайных ситуаций природного и техногенного характера» Федеральный закон от 21 декабря 1994 г. № 68 – ФЗ.
ЛИМИТ НА РАЗМЕЩЕНИЕ ОТХОДОВ	предельно допустимое количество отходов конкретного вида, которые разрешается размещать определенным способом на установленный срок в объектах размещения отходов с учетом экологической обстановки на данной территории.	«Об отходах производства и потребления». Федеральный закон от 24.06.1998 г. № 89–ФЗ.
ЛОМ И ОТХОДЫ ЦВЕТНЫХ И (ИЛИ) ЧЕРНЫХ МЕТАЛЛОВ	пришедшие в негодность или утратившие свои потребительские свойства изделия из цветных и (или) черных металлов и их сплавов, отходы, образовавшиеся в процессе производства изделий из цветных и (или) черных металлов и их сплавов, а также неисправимый брак, возникший в процессе производства указанных изделий	«Об отходах производства и потребления». Федеральный закон от 24.06.1998 г. № 89–ФЗ.
ЛЮМИНЕСЦЕНТНАЯ ЛАМПА	газоразрядный источник света, в котором видимый свет излучается в основном люминофором, который в свою очередь светится под воздействием ультрафиолетового излучения разряда; сам разряд тоже излучает видимый свет, но в значительно меньшей степени.	
МАКУЛАТУРА	бумажные и картонные отходы, отбракованные и вышедшие из употребления бумага, картон, типографские изделия, деловые бумаги.	ГОСТ Р 55090-2012 Ресурсосбережение. Обращение с отходами. Рекомендации по утилизации отходов бумаги.
МЕСТО ОБЩЕСТВЕННОГО ПОЛЬЗОВАНИЯ	территория или пространство потенциального местонахождения большого количества людей, куда каждый гражданин может попасть свободно или платя за вход. В проекте к местам общественного пользования относятся парки, площади, пляжи, рынки, кладбища, дворы, автостоянки и т.п.	
МЕТАЛЛИЧЕСКИЙ ЛОМ (МЕТАЛЛОЛОМ)	Металлические изделия или металлические части изделий, зданий и сооружений, пришедшие в негодность и утратившие эксплуатационную ценность.	ГОСТ 16482-70 Металлы черные вторичные. Термины и определения.
МКД МОРФОЛОГИЧЕСКИЙ СОСТАВ ТКО	многоквартирный дом содержание отдельных составляющих частей отходов, выраженных в процентах к их общей массе.	
МОЩНОСТЬ ПОЛИГОНА	количество захораниваемых отходов.	СП 320.1325800.2017. Полигоны для твердых коммунальных отходов. Проектирование, эксплуатация и рекультивация.
МУСОРОВОЗ	транспортное средство категории N, используемое для перевозки твердых коммунальных отходов.	«Об обращении с твердыми коммунальными отходами и внесении изменения в постановление Правительства Российской Федерации от 25.08.2008 г. № 641» Постановление Правительства РФ от 12.11.2016 г. № 1156
МУСОРОПРОВОД	составная часть комплекса инженерного оборудования зданий, предназначенного для приема, вертикального транспортирования и временного хранения ТКО.	СП 31-108-2002 Мусоропроводы жилых и общественных зданий и сооружений.
МУСОРОСБОРНАЯ КАМЕРА	помещение в здании для временного хранения ТКО в контейнерах.	СП 31-108-2002 Мусоропроводы жилых и общественных зданий и сооружений.



ТЕРМИН	ОПРЕДЕЛЕНИЕ	ИСТОЧНИК
МУСОРОСОРТИРОВОЧНЫЙ КОМПЛЕКС (МСК)	станция (комплекс оборудования), на которой осуществляется сортировка, первичная обработка вторичного сырья.	
НАДВОРНАЯ УБОРНАЯ	легкая постройка, размещаемая над выгребной ямой.	СП 53.13330.2019. Планировка и застройка территории ведения гражданами садоводства. Здания и сооружения
НАКОПЛЕНИЕ ОТХОДОВ	складирование отходов на срок не более чем одиннадцать месяцев в целях их дальнейших обработки, утилизации, обезвреживания, размещения.	«Об отходах производства и потребления». Федеральный закон от 24.06.1998 г. № 89–ФЗ.
НЕБЛАГОУСТРОЕННЫЕ ДОМОВЛАДЕНИЯ	домовладения с местным отоплением на твердом топливе, без канализации.	СП 42.13330.2016 Градостроительство. Планировка и застройка городских и сельских поселений. Актуализированная редакция СНиП 2.07.01-89.
НЕСАНКЦИОНИРОВАННЫЕ СВАЛКИ ОТХОДОВ	территории, используемые, но не предназначенные для размещения на них отходов.	ГОСТ 30772-2001. Ресурсосбережение. Обращение с отходами. Термины и определения.
НОРМА ОЗЕЛЕНЕНИЯ	площадь озелененных территорий общего пользования, приходящаяся на одного жителя.	ГОСТ 28329-89 Озеленение городов. Термины и определения.
НОРМАТИВ НАКОПЛЕНИЯ ТВЕРДЫХ КОММУНАЛЬНЫХ ОТХОДОВ	среднее количество твердых коммунальных отходов, образующихся в единицу времени.	«Об отходах производства и потребления». Федеральный закон от 24.06.1998 г. № 89–ФЗ.
НОРМАТИВ ОБРАЗОВАНИЯ ОТХОДОВ	установленное количество отходов конкретного вида при производстве единицы продукции.	«Об отходах производства и потребления». Федеральный закон от 24.06.1998 г. № 89–ФЗ.
ОБЕЗВРЕЖИВАНИЕ ОТХОДОВ	уменьшение массы отходов, изменение их состава, физических и химических свойств (включая сжигание, за исключением сжигания, связанного с использованием твердых коммунальных отходов в качестве возобновляемого источника энергии (вторичных энергетических ресурсов), и (или) обеззараживание на специализированных установках) в целях снижения негативного воздействия отходов на здоровье человека и окружающую среду.	«Об отходах производства и потребления». Федеральный закон от 24.06.1998 г. № 89–ФЗ.
ОБРАБОТКА ОТХОДОВ	предварительная подготовка отходов к дальнейшей утилизации, включая их сортировку, разборку, очистку.	«Об отходах производства и потребления». Федеральный закон от 24.06.1998 г. № 89–ФЗ.
ОБРАЩЕНИЕ С ОТХОДАМИ	деятельность по сбору, накоплению, транспортированию, обработке, утилизации, обезвреживанию, размещению отходов.	«Об отходах производства и потребления». Федеральный закон от 24.06.1998 г. № 89–ФЗ.
ОБЪЕКТЫ ЗАХОРОНЕНИЯ ОТХОДОВ	предоставленные в пользование в установленном порядке участки недр, подземные сооружения для захоронения отходов I-V классов опасности в соответствии с законодательством Российской Федерации о недрах.	«Об отходах производства и потребления». Федеральный закон от 24.06.1998 г. № 89–ФЗ.
ОБЪЕКТЫ ОБЕЗВРЕЖИВАНИЯ ОТХОДОВ	специально оборудованные сооружения, которые обустроены в соответствии с требованиями законодательства в области охраны окружающей среды и законодательства в области обеспечения санитарно-эпидемиологического благополучия населения и предназначены для обезвреживания отходов.	«Об отходах производства и потребления». Федеральный закон от 24.06.1998 г. № 89–ФЗ.
ОБЪЕКТЫ РАЗМЕЩЕНИЯ ОТХОДОВ	специально оборудованные сооружения, которые обустроены в соответствии с требованиями законодательства в области охраны окружающей	«Об отходах производства и потребления». Федеральный



ТЕРМИН	ОПРЕДЕЛЕНИЕ	ИСТОЧНИК
	среды и законодательства в области обеспечения санитарно-эпидемиологического благополучия населения и предназначены для долгосрочного складирования отходов в целях их последующих утилизации, обезвреживания, захоронения.	закон от 24.06.1998 г. № 89–ФЗ.
ОГОРОДНЫЙ ЗЕМЕЛЬНЫЙ УЧАСТОК	земельный участок, предназначенный для отдыха граждан и (или) выращивания гражданами для собственных нужд сельскохозяйственных культур с правом размещения хозяйственных построек, не являющихся объектами недвижимости, предназначенных для хранения инвентаря и урожая сельскохозяйственных культур	«О ведении гражданами садоводства и огородничества для собственных нужд и о внесении изменений в отдельные законодательные акты Российской Федерации». Федеральный закон от 29.07.2017 г. № 217–ФЗ.
ОЗЕЛЕНЕНИЕ ДОРОГИ	работы по созданию лесных насаждений и посеву трав в полосе отвода, необходимых для защиты от снежных и песчаных заносов, ветровой и водной эрозии, для эстетического и архитектурно-художественного оформления дороги, а также работы по уходу за элементами озеленения.	Методические рекомендации по ремонту и содержанию автомобильных дорог общего пользования (взамен ВСН 24-88).
ОЗЕЛЕНЕНИЕ НАСЕЛЕННЫХ ПУНКТОВ	комплекс мероприятий по созданию и использованию зеленых насаждений в населенных пунктах.	
ОКРУЖАЮЩАЯ СРЕДА	совокупность компонентов природной среды, природных и природно-антропогенных объектов, а также антропогенных объектов.	«Об охране окружающей среды». Федеральный закон от 10.01.2002 г. № 7–ФЗ.
ОПЕРАТОР ПО ОБРАЩЕНИЮ С ТВЕРДЫМИ КОММУНАЛЬНЫМИ ОТХОДАМИ	индивидуальный предприниматель или юридическое лицо, осуществляющие деятельность по сбору, транспортированию, обработке, утилизации, обезвреживанию, захоронению твердых коммунальных отходов.	«Об охране окружающей среды». Федеральный закон от 10.01.2002 г. № 7–ФЗ.
ОТХОДЫ БЕЗОПАСНЫЕ	отходы, существование которых и (или) обращение с которыми в определенных условиях и в определенное время признаны безопасными для жизни, здоровья человека и окружающей природной среды.	ГОСТ 30772-2001. Ресурсосбережение. Обращение с отходами. Термины и определения.
ОТХОДЫ БИОЛОГИЧЕСКИЕ (1)	трупы животных и птиц, в т.ч. лабораторных; бортированные и мертворожденные плоды; ветеринарные конфискаты (мясо, рыба, другая продукция животного происхождения), выявленные после ветеринарно-санитарной экспертизы на убойных пунктах, хладобойнях, в мясо-, рыбоперерабатывающих организациях, рынках, организациях торговли и др. объектах; другие отходы, получаемые при переработке пищевого и непищевого сырья животного происхождения.	«Ветеринарно-санитарные правила сбора, утилизации и уничтожения биологических отходов» (утв. Минсельхозпродом РФ 04.12.1995 N 13-7-2/469)
ОТХОДЫ БИОЛОГИЧЕСКИЕ (2)	биологические ткани и органы, образующиеся в результате медицинской и ветеринарной оперативной практики, медико-биологических экспериментов, гибели скота, других животных и птицы, и другие отходы, получаемые при переработке пищевого и непищевого сырья животного происхождения, а также отходы биотехнологической промышленности.	ГОСТ 30772-2001. Ресурсосбережение. Обращение с отходами. Термины и определения.
ОТХОДЫ БЫТОВЫЕ	отходы потребления, образующиеся в бытовых условиях в результате жизнедеятельности населения.	ГОСТ 30772-2001. Ресурсосбережение. Обращение с отходами. Термины и определения.
ОТХОДЫ ДРЕВЕСНЫЕ	отходы, образующиеся при заготовке, обработке и переработке древесины, а также в результате эксплуатации изделий из дерева.	ГОСТ 30772-2001. Ресурсосбережение. Обращение с отходами. Термины и определения.
ОТХОДЫ ЛЕЧЕБНО-ПРОФИЛАКТИЧЕСКИХ УЧРЕЖДЕНИЙ (ОТХОДЫ ЛПУ)	материалы, вещества, изделия, утратившие частично или полностью свои первоначальные потребительские свойства в ходе осуществления медицинских манипуляций, проводимых при лечении или обследовании людей в медицинских учреждениях.	ГОСТ 30772-2001. Ресурсосбережение. Обращение с отходами. Термины и определения.



ТЕРМИН	ОПРЕДЕЛЕНИЕ	ИСТОЧНИК
ОТХОДЫ МЕДИЦИНСКИЕ	все виды отходов, в том числе анатомические, патолого-анатомические, биохимические, микробиологические и физиологические, образующиеся в процессе осуществления медицинской деятельности и фармацевтической деятельности, деятельности по производству лекарственных средств и медицинских изделий, а также деятельности в области использования возбудителей инфекционных заболеваний и генно-инженерно-модифицированных организмов в медицинских целях.	«Об основах охраны здоровья граждан в Российской Федерации» Федеральный закон от 21 ноября 2011 г. № 323-ФЗ.
ОТХОДЫ ОПАСНЫЕ	отходы, существование которых и (или) обращение с которыми представляют опасность для жизни, здоровья человека и окружающей природной среды. К опасным отходам относят отходы 1–3 классов опасности – преимущественно промышленные, медицинские и биологические, также можно также отнести часть строительных и бытовых отходов (люминесцентные лампы, автомобильные аккумуляторы, использованные батарейки, лекарственные препараты и др.).	ГОСТ 30772-2001. Ресурсосбережение. Обращение с отходами. Термины и определения.
ОТХОДЫ ОТ ИСПОЛЬЗОВАНИЯ ТОВАРОВ	отходы, образовавшиеся после утраты товарами, упаковкой товаров полностью или частично своих потребительских свойств	«Об отходах производства и потребления». Федеральный закон от 24.06.1998 г. № 89–ФЗ.
ОТХОДЫ ПРОИЗВОДСТВА И ПОТРЕБЛЕНИЯ (1)	вещества или предметы, которые образованы в процессе производства, выполнения работ, оказания услуг или в процессе потребления, которые удаляются, предназначены для удаления или подлежат удалению в соответствии с настоящим Федеральным законом. К отходам не относится донный грунт, используемый в порядке, определенном законодательством Российской Федерации.	«Об отходах производства и потребления». Федеральный закон от 24.06.1998 г. № 89–ФЗ.
ОТХОДЫ ПРОИЗВОДСТВА И ПОТРЕБЛЕНИЯ (2)	остатки сырья, материалов, полуфабрикатов, иных изделий или продуктов, которые образовались в процессе производства или потребления, а также товары (продукция), утратившие свои потребительские свойства.	ГОСТ Р 54098-2010. Ресурсосбережение. Вторичные материальные ресурсы. Термины и определения.
ОТХОДЫ ЖИДКИЕ БЫТОВЫЕ (ЖБО)	хозяйственно-бытовые сточные воды, образующиеся в результате жизнедеятельности населения и сбрасываемые в сооружения и устройства, не подключенные (технологически не присоединенные) к централизованной системе водоотведения и предназначенные для приема и накопления сточных вод;	Постановление Правительства РФ № 155 от 10 февраля 1997 г. «Правила предоставления услуг по вывозу жидких бытовых отходов».
ОТХОДЫ ТВЕРДЫЕ КОММУНАЛЬНЫЕ (ТКО)	отходы, образующиеся в жилых помещениях в процессе потребления физическими лицами, а также товары, утратившие свои потребительские свойства в процессе их использования физическими лицами в жилых помещениях в целях удовлетворения личных и бытовых нужд. К твердым коммунальным отходам также относятся отходы, образующиеся в процессе деятельности юридических лиц, индивидуальных предпринимателей и подобные по составу отходам, образующимся в жилых помещениях в процессе потребления физическими лицами.	«Об отходах производства и потребления». Федеральный закон от 24.06.1998 г. № 89–ФЗ.
ОТХОДЫ КРУПНОГАБАРИТНЫЕ (КГО) (1)	бытовые отходы, крупные габариты которых требуют специальных подходов и оборудования при обращении с ними.	ГОСТ Р 56222-2014 Ресурсосбережение. Обращение с отходами. Термины и определения в области материалов.
ОТХОДЫ КРУПНОГАБАРИТНЫЕ (КГО) (2)	твердые коммунальные отходы (мебель, бытовая техника, отходы от текущего ремонта жилых помещений и др.), размер которых не позволяет осуществить их складирование в контейнерах.	«Об обращении с твердыми коммунальными отходами и внесении изменения в постановление Правительства Российской Федерации от 24.06.1998 г. № 89–ФЗ».



ТЕРМИН	ОПРЕДЕЛЕНИЕ	ИСТОЧНИК
ОТХОДЫ ОТ ИСПОЛЬЗОВАНИЯ ТОВАРОВ	готовые товары (продукция), утратившие полностью или частично свои потребительские свойства и складированные их собственником в месте сбора отходов, либо переданные в соответствии с договором или законодательством Российской Федерации лицу, осуществляющему обработку, утилизацию отходов, либо брошенные или иным образом оставленные собственником с целью отказаться от права собственности на них.	Федерации от 25.08.2008 г. № 641» Постановление Правительства РФ от 12.11.2016 г. № 1156 «Об отходах производства и потребления». Федеральный закон от 24.06.1998 г. № 89-ФЗ.
ОХРАНА ОКРУЖАЮЩЕЙ СРЕДЫ (ПРИ УТИЛИЗАЦИИ ОТХОДОВ)	система государственных, ведомственных и общественных мер, обеспечивающих отсутствие или сведение к минимуму риска нанесения ущерба окружающей среде и здоровью персонала, населения, проживающего в опасной близости к производству, где осуществляются процессы утилизации отходов.	ГОСТ 30772-2001. Ресурсосбережение. Обращение с отходами. Термины и определения.
ОЦЕНКА ВОЗДЕЙСТВИЯ НА ОКРУЖАЮЩУЮ СРЕДУ	вид деятельности по выявлению, анализу и учету прямых, косвенных и иных последствий воздействия на окружающую среду планируемой хозяйственной и иной деятельности в целях принятия решения о возможности или невозможности ее осуществления.	«Об охране окружающей среды». Федеральный закон от 10.01.2002 г. № 7-ФЗ.
ПЕРЕРАБОТКА ОТХОДОВ	деятельность, связанная с выполнением технологических процессов по обращению с отходами для обеспечения повторного использования в народном хозяйстве сырья, энергии, изделий и материалов.	ГОСТ 30772-2001. Ресурсосбережение. Обращение с отходами. Термины и определения.
ПОЛИГОН ДЛЯ ТКО	комплексы природоохранных сооружений, предназначенные для захоронения, изоляции и обезвреживания ТКО, обеспечивающие защиту от загрязнения атмосферы, почвы, поверхностных и грунтовых вод, препятствующие распространению грызунов, насекомых и болезнетворных микроорганизмов.	Инструкции по проектированию, эксплуатации и рекультивации полигонов для твердых бытовых отходов. Утверждены Министерством строительства РФ от 2 ноября 1996 г.
ПОТРЕБИТЕЛЬ	собственник твердых коммунальных отходов или уполномоченное им лицо, заключившее или обязанное заключить с региональным оператором договор на оказание услуг по обращению с твердыми коммунальными отходами.	«Об обращении с твердыми коммунальными отходами и внесении изменения в постановление Правительства Российской Федерации от 25.08.2008 г. № 641» Постановление Правительства РФ от 12.11.2016 г. № 1156
ПРИЛЕГАЮЩАЯ ТЕРРИТОРИЯ	территория, непосредственно примыкающая к границам здания или сооружения, ограждению, строительной площадке, объектам торговли, рекламы и иным объектам, находящимся на балансе, в собственности, владении, аренде у юридических или физических лиц, в т. ч. и у индивидуальных предпринимателей.	
ПРОИЗВОДСТВЕННАЯ ТЕРРИТОРИЯ	предназначена для размещения промышленных предприятий и связанных с ними объектов, комплексов научных учреждений с их опытными производствами, коммунально-складских объектов, сооружений внешнего транспорта, путей внегородского и пригородного сообщений.	СП 42.13330.2016 Градостроительство. Планировка и застройка городских и сельских поселений. Актуализированная редакция СНиП 2.07.01-89*.
ПРОТИВОГОЛОЛЕДНЫЕ МАТЕРИАЛЫ (ПГМ)	твердые (сыпучие) или жидкие дорожно-эксплуатационные материалы (фрикционные, химические) или их смеси, применяемые для борьбы с зимней скользкостью на автомобильных дорогах	ОДМ 218.5.006-2008 Методические рекомендации по применению экологически чистых антигололедных материалов и технологий при содержании мостовых сооружений.



ТЕРМИН	ОПРЕДЕЛЕНИЕ	ИСТОЧНИК
РАДИОАКТИВНЫЕ ОТХОДЫ (РАО)	Неподлежащие дальнейшему использованию изделия, материалы, вещества и биологические объекты, содержащие радионуклиды в количествах, превышающих значения, установленные действующими нормами радиационной безопасности хранения и захоронение отходов.	ГОСТ Р 50996-96 Сбор, хранение, переработка и захоронение радиоактивных отходов. Термины и определения.
РАЗМЕЩЕНИЕ ОТХОДОВ		«Об отходах производства и потребления». Федеральный закон от 24.06.1998 г. № 89–ФЗ.
РЕЕСТР МЕСТ (ПЛОЩАДОК) НАКОПЛЕНИЯ ТВЕРДЫХ КОММУНАЛЬНЫХ ОТХОДОВ	база данных о местах (площадках) накопления твердых коммунальных отходов.	Постановление Правительства РФ от 31.08.2018 № 1039 «Об утверждении Правил обустройства мест (площадок) накопления твердых коммунальных отходов и ведения их реестра».
РЕГИОНАЛЬНЫЙ ОПЕРАТОР ПО ОБРАЩЕНИЮ С ТВЕРДЫМИ КОММУНАЛЬНЫМИ ОТХОДАМИ (РЕГИОНАЛЬНЫЙ ОПЕРАТОР)	оператор по обращению с твердыми коммунальными отходами - юридическое лицо, которое обязано заключить договор на оказание услуг по обращению с твердыми коммунальными отходами с собственником твердых коммунальных отходов, которые образуются и места сбора которых находятся в зоне деятельности регионального оператора.	«Об отходах производства и потребления». Федеральный закон от 24.06.1998 г. № 89–ФЗ.
РЕКУЛЬТИВАЦИЯ ПОЛИГОНА ТКО	комплекс работ, направленных на восстановление нарушенных земель, а также на улучшение условий окружающей среды.	СП 320.1325800.2017. Полигоны для твердых коммунальных отходов. Проектирование, эксплуатация и рекультивация.
САДОВОДЧЕСКОЕ ИЛИ ОГОРОДНИЧЕСКОЕ НЕКОММЕРЧЕСКОЕ ТОВАРИЩЕСТВО	некоммерческая организация (вид товарищества собственников недвижимости), созданная собственниками садовых земельных участков или огородных земельных участков, а также гражданами, желающими приобрести такие участки в соответствии с земельным законодательством, для отдыха граждан и (или) выращивания гражданами для собственных нужд сельскохозяйственных культур.	«О ведении гражданами садоводства и огородничества для собственных нужд и о внесении изменений в отдельные законодательные акты Российской Федерации». Федеральный закон от 29.07.2017 г. № 217–ФЗ.
САДОВЫЙ ЗЕМЕЛЬНЫЙ УЧАСТОК	земельный участок, предназначенный для отдыха граждан и (или) выращивания гражданами для собственных нужд сельскохозяйственных культур с правом размещения садовых домов, жилых домов, хозяйственных построек и гаражей	«О ведении гражданами садоводства и огородничества для собственных нужд и о внесении изменений в отдельные законодательные акты Российской Федерации». Федеральный закон от 29.07.2017 г. № 217–ФЗ.
САНИТАРНО–ЗАЩИТНАЯ ЗОНА (СЗЗ)	обязательный элемент любого объекта, который является источником воздействия на среду обитания и здоровье человека. Использование площадей СЗЗ осуществляется с учетом ограничений, установленных действующим законодательством и настоящими нормами, и правилами. Санитарно–защитная зона утверждается в установленном порядке в соответствии с законодательством Российской Федерации при наличии санитарно–эпидемиологического заключения о соответствии санитарным нормам и правилам.	СанПиН 2.2.1/ 2.1.1.1200 – 03. Санитарно–защитные зоны и санитарная классификация предприятий, сооружений и иных объектов.
САНКЦИОНИРОВАННЫЕ СВАЛКИ	т.е. разрешенные органами исполнительной власти территории (существующие площадки) для размещения промышленных и бытовых отходов, но не обустроенные в соответствии с СНИП. Являются временными, подлежат обустройству в соответствии с указанными требованиями или закрытию в сроки,	О «Временных методических рекомендациях по проведению инвентаризации мест захоронения и хранения отходов в РФ». Письмо министерства охраны



ТЕРМИН	ОПРЕДЕЛЕНИЕ	ИСТОЧНИК
	необходимые для проектирования и строительства полигонов, отвечающих требованиям СНиП.	окружающей среды и природных ресурсов РФ от 11 июля 1995 г. № 01-11/29-2002.
СБОР ОТХОДОВ	прием отходов в целях их дальнейших обработки, утилизации, обезвреживания, размещения лицом, осуществляющим их обработку, утилизацию, обезвреживание, размещение.	«Об отходах производства и потребления». Федеральный закон от 24.06.1998 г. № 89-ФЗ.
СЕЛИТЕБНАЯ ТЕРРИТОРИЯ	предназначена: для размещения жилищного фонда, общественных зданий и сооружений, в том числе научно-исследовательских институтов и их комплексов, а также отдельных коммунальных и промышленных объектов, не требующих устройства санитарно-защитных зон; для устройства путей внутрипоселенческого сообщения, улиц, площадей, парков, садов, бульваров и других мест общего пользования.	СП 42.13330.2016 Градостроительство. Планировка и застройка городских и сельских поселений. Актуализированная редакция СНиП 2.07.01-89.
СКЛАДИРОВАНИЕ ОТХОДОВ	деятельность, связанная с упорядоченным размещением отходов в помещениях, сооружениях на отведенных для этого участках территории в целях контролируемого хранения в течение определенного интервала времени.	ГОСТ 30772-2001. Ресурсосбережение. Обращение с отходами. Термины и определения.
СОДЕРЖАНИЕ АВТОМОБИЛЬНОЙ ДОРОГИ	выполняемый в течение всего года (с учётом сезона) на всём протяжении дороги комплекс работ по уходу за дорогой, дорожными сооружениями и полосой отвода, по профилактике и устранению постоянно возникающих мелких повреждений, по организации и обеспечению безопасности движения, а также по зимнему содержанию и озеленению дороги.	Методические рекомендации по ремонту и содержанию автомобильных дорог общего пользования (взамен ВСН 24-88).
СТЕКЛОБОЙ	отходы, представляющие собой осколки стекла и (или) оплавленное стекло.	ГОСТ 30772-2001. Ресурсосбережение. Обращение с отходами. Термины и определения.
СТОЧНЫЕ ВОДЫ	жидкие сбросы населенных пунктов с примесью атмосферных и производственных вод.	ГОСТ 30772-2001. Ресурсосбережение. Обращение с отходами. Термины и определения.
ТЕРРИТОРИЯ ВЕДЕНИЯ ГРАЖДАНАМИ САДОВОДСТВА ИЛИ ОГОРОДНИЧЕСТВА ДЛЯ СОБСТВЕННЫХ НУЖД (ТЕРРИТОРИЯ САДОВОДСТВА ИЛИ ОГОРОДНИЧЕСТВА)	территория, границы которой определяются в соответствии с утвержденной в отношении этой территории документацией по планировке территории	«О ведении гражданами садоводства и огородничества для собственных нужд и о внесении изменений в отдельные законодательные акты Российской Федерации». Федеральный закон от 29.07.2017 г. № 217-ФЗ.
ТЕРРИТОРИЯ ПРЕДПРИЯТИЙ, ОРГАНИЗАЦИЙ, УЧРЕЖДЕНИЙ И ИНЫХ ХОЗЯЙСТВУЮЩИХ СУБЪЕКТОВ	часть территории, имеющая площадь, границы, местоположение, правовой статус и другие характеристики, отражаемые в Государственном земельном кадастре, переданная (закрепленная) целевым назначением за юридическими или физическими лицами на правах, предусмотренных законодательством.	
ТРАНСПОРТИРОВАНИЕ ОТХОДОВ	перемещение отходов с помощью транспортных средств вне границ земельного участка, находящегося в собственности юридического лица или индивидуального предпринимателя либо предоставленного им на иных правах.	«Об отходах производства и потребления». Федеральный закон от 24.06.1998 г. № 89-ФЗ.
УЛИЦА	территория, предназначенная для движения транспорта и пешеходов, включающая двухполосную проезжую часть, обочины, кюветы и укрепляющие бермы.	СП 42.13330.2016 Градостроительство. Планировка и застройка городских и сельских поселений. Актуализированная редакция СНиП 2.07.01-89.
УТИЛИЗАЦИЯ ОТХОДОВ	использование отходов для производства товаров (продукции), выполнения работ, оказания услуг,	«Об отходах производства и потребления». Федеральный



ТЕРМИН	ОПРЕДЕЛЕНИЕ	ИСТОЧНИК
	включая повторное применение отходов, в том числе повторное применение отходов по прямому назначению (рециклинг), их возврат в производственный цикл после соответствующей подготовки (регенерация), извлечение полезных компонентов для их повторного применения (рекуперация), а также использование твердых коммунальных отходов в качестве возобновляемого источника энергии (вторичных энергетических ресурсов) после извлечения из них полезных компонентов на объектах обработки, соответствующих требованиям, предусмотренным пунктом 3 статьи 10 Федерального закона № 89 – ФЗ (энергетическая утилизация).	закон от 24.06.1998 г. № 89–ФЗ.
ФАНДОМАТ (АВТОМАТИЗИРОВАННЫЙ ПУНКТ ПРИЕМА ВТОРИЧНОГО СЫРЬЯ)	роботизированный агрегат, выменивающий вторичную (возвратную) тару, обычно алюминиевые банки и бутылки из полиэтилентерефталата (ПЭТ) у населения в обмен на небольшое денежное вознаграждение.	
ФРАКЦИОННЫЙ СОСТАВ ТКО	это процентное содержание массы компонентов, проходящих через сита с ячейками различного размера, что оказывает влияние как на технологию и организацию сбора и транспорта, так и на параметры оборудования мусороперерабатывающих заводов.	Твердые бытовые отходы: Справочник / В.Г. Систер, А.Н. Мирный, Л.С. Скворцов – М., 2001. –320 с.
ХРАНЕНИЕ ОТХОДОВ	складирование отходов в специализированных объектах сроком более чем одиннадцать месяцев в целях утилизации, обезвреживания, захоронения.	«Об отходах производства и потребления». Федеральный закон от 24.06.1998 г. № 89–ФЗ.
ЭКОМОБИЛЬ	мобильный передвижной пункт приема опасных отходов (отработанные компактные люминесцентные лампы, батарейки аккумуляторы и т.п.) или вторичного сырья.	
ЭЛЕМЕНТЫ БЛАГОУСТРОЙСТВА ТЕРРИТОРИИ	декоративные, технические, планировочные, конструктивные устройства, растительные компоненты, различные виды оборудования и оформления, малые архитектурные формы, некапитальные нестационарные сооружения, наружная реклама и информация, применяемые как составные части благоустройства.	СП 82.13330.2016. Благоустройство территорий. Актуализированная редакция СНиП III–10–75.



НОРМАТИВНЫЕ ДОКУМЕНТЫ К ГЕНЕРАЛЬНОЙ СХЕМЕ САНИТАРНОЙ ОЧИСТКИ ТЕРРИТОРИИ МУНИЦИПАЛЬНОГО ОБРАЗОВАНИЯ СЛАНЦЕВСКОЕ ГОРОДСКОЕ ПОСЕЛЕНИЕ СЛАНЦЕВСКОГО МУНИЦИПАЛЬНОГО РАЙОНА ЛЕНИНГРАДСКОЙ ОБЛАСТИ

Законы, кодексы и концепции

- «О защите населения и территорий от чрезвычайных ситуаций природного и техногенного характера». Федеральный закон от 21.12.1994 № 68–ФЗ.
- «Об отходах производства и потребления». Федеральный закон от 24.06.1998 № 89–ФЗ.
- «О санитарно–эпидемиологическом благополучии населения». Федеральный закон от 30.03.1999 № 52–ФЗ.
- «Земельный кодекс Российской Федерации». Федеральный закон от 25.10.2001 № 136–ФЗ.
- «Об охране окружающей среды». Федеральный закон от 10.01.2002 № 7–ФЗ.
- «Об общих принципах организации местного самоуправления в Российской Федерации». Федеральный закон от 06.10.2003 № 131–ФЗ.
- «Градостроительный кодекс Российской Федерации». Федеральный закон от 29.04.2004 № 190–ФЗ.
- «О введении в действие жилищного кодекса Российской Федерации». Федеральный закон от 29.12.2004 № 189–ФЗ.
- «Водный кодекс Российской Федерации». Федеральный закон от 03.06.2006 № 74–ФЗ.
- «Технический регламент о требованиях пожарной безопасности». Федеральный закон от 22.07.2008 № 123–ФЗ.
- «О лицензировании отдельных видов деятельности». Федеральный закон от 04.05.2011 № 99–ФЗ.
- «Об основах охраны здоровья граждан в Российской Федерации». Федеральный закон от 21.11.2011 № 323–ФЗ.
- «Об энергосбережении и о повышении энергетической эффективности и о внесении изменений в отдельные законодательные акты Российской Федерации». Федеральный закон от 23.11.2011 № 261–ФЗ.
- «О ведении гражданами садоводства и огородничества для собственных нужд и о внесении изменений в отдельные законодательные акты Российской Федерации». Федеральный закон от 29.07.2017 № 217–ФЗ.

Постановления, указы и распоряжения

- Постановление Правительства РФ № 155 от 10.02.1997 «Правила предоставления услуг по вывозу твердых и жидких отходов».
- Приказ Госстроя РФ № 139 от 09.12.1999 «Об утверждении рекомендаций по нормированию труда работников, занятых содержанием и ремонтом жилищного фонда».
- Постановление Госстроя Российской Федерации № 170 от 27.09.2003 «Об утверждении Правил и норм технической эксплуатации жилищного фонда».
- Приказ Роспотребнадзора от 19.07.2007 № 224 «О санитарно-эпидемиологических экспертизах, обследованиях, исследованиях, испытаниях и токсикологических, гигиенических и иных видах оценок».
- Постановление Правительства Российской Федерации № 641 от 25.08.2008 «Об оснащении транспортных, технических средств и систем аппаратурой спутниковой навигации ГЛОНАСС или ГЛОНАСС/GPS».
- Распоряжение Правительства Российской Федерации № 1830-р от 01.12.2009 «Об утверждении плана мероприятий по энергосбережению и повышению энергетической эффективности в Российской Федерации».
- Указ Президента Российской Федерации № 579 от 13.05.2010 «Об оценке эффективности деятельности органов исполнительной власти субъектов Российской Федерации и органов местного самоуправления городских округов и муниципальных районов в области энергосбережения и повышения энергетической эффективности».
- Постановление Правительства Российской Федерации № 340 от 15.05.2010 «О порядке установления требований к программам в области энергосбережения и повышения энергетической эффективности организаций, осуществляющих регулируемые виды деятельности».
- Приказ Министерства природных ресурсов и экологии Российской Федерации № 298 от 14.08.2013 «Об утверждении комплексной стратегии обращения с твердыми коммунальными (бытовыми) отходами в РФ».
- Постановление Правительства РФ от 28.09.2015 № 1029 «Об утверждении критериев отнесения объектов, оказывающих негативное воздействие на окружающую среду, к объектам I, II, III и IV категорий».
- Постановление Правительства Российской Федерации от 30.12.2015 № 1520 «О единой



государственной информационной системе учета отходов от использования товаров».

- Постановление Правительства РФ от 12.11.2016 № 1156 «Об обращении с твердыми коммунальными отходами и внесении изменения в постановление Правительства Российской Федерации от 25 августа 2008 г. № 641».
- Приказ Министерства экономического развития РФ от 29.11.2016 № 766 «Об утверждении требований к аналитической информации, полученной на основе сведений, содержащихся в Едином государственном реестре недвижимости, порядка ее предоставления, а также формы запроса такой информации».
- Распоряжение Правительства Российской Федерации от 25.07.2017 № 1589-р «Об утверждении перечня видов отходов производства и потребления, в состав которых входят полезные компоненты, захоронение которых запрещается».
- Постановление Правительства РФ от 31.08.2018 № 1039 «Об утверждении Правил обустройства мест (площадок) накопления твердых коммунальных отходов и ведения их реестра».
- Приказ Росстата от 12.12.2019 № 766 «Об утверждении формы федерального статистического наблюдения с указаниями по ее заполнению для организации Федеральной службой по надзору в сфере природопользования федерального статистического наблюдения за отходами производства и потребления».

ГОСТы

- ГОСТ 16482–70. Межгосударственный стандарт. Металлы черные вторичные. Термины и определения.
- ГОСТ 18978-73 Лом и отходы цветных металлов и сплавов. Термины и определения.
- ГОСТ 4658–73. Межгосударственный стандарт. Ртуть. Технические условия.
- ГОСТ 19403–74. Межгосударственный стандарт. Ящики стержневые алюминиевые разъемные. Соединения штырями облегченные.
- ГОСТ 12.1.007–76. Система стандартов безопасности труда. Вредные вещества. Классификация и общие требования безопасности.
- ГОСТ 25834–83. Межгосударственный стандарт. Лампы Электрические. Маркировка, упаковка, транспортирование и хранение.
- ГОСТ 9294–83. Элементы и батареи первичные. Маркировка, упаковка, транспортирование и хранение.
- ГОСТ 12.3.031–83. Система стандартов безопасности труда. Работы со ртутью. Требования безопасности.
- ГОСТ 12.1.005–88. Система стандартов безопасности труда. Общие санитарно-гигиенические требования к воздуху рабочей зоны.
- ГОСТ 28329-89. Озеленение городов. Термины и определения.
- ГОСТ 6825–91 (МЭК 81–84). Государственный стандарт Союза ССР. Лампы люминесцентные трубчатые для общего освещения.
- ГОСТ Р 50597–93. Государственный стандарт Российской Федерации. Автомобильные дороги и улицы. Требования к эксплуатационному состоянию, допустимому по условиям обеспечения безопасности дорожного движения.
- ГОСТ Р 50996–96. Национальный стандарт Российской Федерации. Сбор, хранение, переработка и захоронение радиоактивных отходов. Термины и определения.
- ГОСТ Р 17.0.0.06–2000. Государственный стандарт Российской Федерации. Охрана природы. Экологический паспорт природопользователя. Основные положения. Типовые формы.
- ГОСТ 30772–2001. Межгосударственный стандарт. Ресурсосбережение. Обращение с отходами. Термины и определения.
- ГОСТ 30775–2001. Межгосударственный стандарт. Ресурсосбережение. Обращение с отходами. Классификация, идентификация и кодирование отходов. Основные положения.
- ГОСТ Р 51769–2001. Государственный стандарт Российской Федерации. Ресурсосбережение. Обращение с отходами. Документирование и регулирование деятельности по обращению с отходами производства и потребления. Основные положения.
- ГОСТ Р 52105–2003. Национальный стандарт Российской Федерации. Ресурсосбережение. Обращение с отходами Классификация и методы переработки ртутьсодержащих отходов Основные положения.
- ГОСТ Р 52748–2007. Национальный стандарт Российской Федерации. Дороги автомобильные общего пользования. Нормативные нагрузки, расчетные схемы нагружения и габариты приближения.
- ГОСТ Р МЭК 62281–2007. Безопасность при транспортировании первичных литиевых элементов и батарей, литиевых аккумуляторов и аккумуляторных батарей.
- ГОСТ 1639–2009. Межгосударственный стандарт. Лом и отходы цветных металлов и сплавов. Общие технические условия.
- ГОСТ Р 54098–2010 Ресурсосбережение. Вторичные материальные ресурсы. Термины и определения.



- ГОСТ Р 50646–2012. Национальный стандарт Российской Федерации. Услуги населению. Термины и определения.
- ГОСТ Р 55090–2012. Национальный стандарт Российской Федерации. Ресурсосбережение. Обращение с отходами. Рекомендации по утилизации отходов бумаги.
- ГОСТ Р 51617–2014. Национальный стандарт Российской Федерации. Услуги жилищно-коммунального хозяйства и управления многоквартирными домами. Коммунальные услуги. Общие требования
- ГОСТ Р 56222–2014. Национальный стандарт Российской Федерации. Ресурсосбережение. Обращение с отходами. Термины и определения в области материалов.
- ГОСТ 17.2.3.02–2014. Межгосударственный стандарт. Правила установления допустимых выбросов загрязняющих веществ промышленными предприятиями.
- ГОСТ 12.0.004–2015. Система стандартов безопасности труда. Организация обучения безопасности труда. Общие положения.
- ГОСТ Р 50597-2017 Дороги автомобильные и улицы. Требования к эксплуатационному состоянию, допустимому по условиям обеспечения безопасности дорожного движения. Методы контроля.
- ГОСТ Р 57740–2017. Ресурсосбережение. Обращение с отходами. Требования к приему, сортировке и упаковке опасных твердых коммунальных отходов.

Санитарные нормы и правила

- СанПиН 983–72. «Санитарные правила устройства и содержания общественных уборных».
- СП 2524–82. Санитарные правила по сбору, хранению, транспортировке и первичной обработке вторичного сырья.
- СанПиН 42–128–4690–88. Санитарные правила содержания территорий населенных мест.
- Ветеринарно–санитарные Правила сбора, утилизации и уничтожения биологических отходов. № 13–7–2/469 от 04.12.1995
- СП 2.1.7.1038–01. Гигиенические требования к устройству и содержанию полигонов для ТКО.
- СанПиН 2.1.4.1074–01. Питьевая вода. Гигиенические требования к качеству воды централизованных систем питьевого водоснабжения. Контроль качества.
- СанПиН 2.1.4.1110–02. Зоны санитарной охраны источников водоснабжения и водопроводов хозяйственно-питьевого назначения.
- СанПиН 2.1.4.1175–02. Требования к качеству воды нецентрализованного водоснабжения, санитарная охрана источников.
- СанПиН 2.1.7.1322–03. Гигиенические требования к размещению и обезвреживанию отходов производства и потребления.
- СанПиН 2.2.1/2.1.1.1200–03. Санитарно–защитные зоны и санитарная классификация предприятий, сооружений и иных объектов.
- СП 3.5.1378-03. Санитарно-эпидемиологические требования к организации и осуществлению дезинфекционной деятельности.
- СанПиН 2.6.1.2523–09. Нормы радиационной безопасности НРБ-99/2009.
- СП 2.6.1.2612–10. Основные санитарные правила обеспечения радиационной безопасности.
- СанПиН 2.1.2.2645–10. Санитарно–эпидемиологические требования к условиям проживания в жилых зданиях и помещениях.
- СанПиН 2.1.3.2630–10. Санитарно-эпидемиологические требования к организациям, осуществляющим медицинскую деятельность.
- СанПиН 2.1.7.2790–10. Санитарно–эпидемиологические требования к обращению с медицинскими отходами.
- СанПиН 2.1.2882–11. Гигиенические требования к размещению, устройству и содержанию кладбищ, зданий и сооружений похоронного назначения.
- СП 1.3.3118–13. Безопасность работы с микроорганизмами I - II групп патогенности (опасности).
- СП 3.5.3.3223–14. Санитарно-эпидемиологические требования к организации и проведению дератизационных мероприятий.
- СанПиН 3.5.2.3472-17. Санитарно-эпидемиологические требования к организации и проведению дезинсекционных мероприятий в борьбе с членистоногими, имеющими эпидемиологическое и санитарно-гигиеническое значение.
- СанПиН 2.1.7.3550–19. Санитарно-эпидемиологические требования к содержанию территорий муниципальных образований.

Методические рекомендации и инструкции

- Инструкции по организации и технологии механизированной уборки населенных мест. Утверждены Министерством жилищно–коммунального хозяйства РСФСР 12.07.1978
- Нормативы потребности в машинах для уборки населенных мест РСФСР. Утверждены Министерством жилищно-коммунального хозяйства РСФСР от 12.10.1984.



- Рекомендации по выбору методов и организации удаления бытовых отходов. Утверждены начальником Главного управления жилищного хозяйства, Главного управления благоустройства Минжилкомхоза РСФСР от 15.03.1985.
- Инструкции по сбору, хранению, упаковке, транспортированию и приему ртутьсодержащих отходов. Утверждены Минцветметом СССР от 1988 г.
- Рекомендации по нормированию труда работников предприятий внешнего благоустройства. Утверждены Приказом Департамента ЖКХ Министерства строительства РФ от 6 декабря 1994 г. № 13.
- Временные методические рекомендации по проведению инвентаризации мест захоронения и хранения отходов в Российской Федерации. Утверждены Письмом Минприроды России от 11.07.1995 № 01–11/29–2002.
- Инструкции по проектированию, эксплуатации и рекультивации полигонов для твердых бытовых отходов. Утверждены Министерством строительства РФ от 05.11.1996.
- Отраслевой дорожный методический документ. Руководство по борьбе с зимней скользкостью на автомобильных дорогах. руководство по борьбе с зимней скользкостью на автомобильных дорогах. Утвержден распоряжением Минтранса России от 16.06.2003 № ОС-548-р.
- Методические рекомендации о порядке разработки генеральных схем очистки территорий населенных пунктов Российской Федерации. Утверждены постановлением Госстроя России от 21.08.2003 № 152.
- Методические рекомендации по ремонту и содержанию автомобильных дорог общего пользования. Приняты письмом Росавтодора от 17.03.2004 № ОС-28/1270-ис.
- Методические рекомендации по определению стоимости вывоза ТБО. Разработаны при участии Администраций города Сургута и города Белгорода, а также Академии коммунального хозяйства им. К.Д. Памфилова от 2005 г.
- ОДМ 218.5.006-2008 Методические рекомендации по применению экологически чистых антигололедных материалов и технологий при содержании мостовых сооружений.
- ОДМ 218.2.018–2012. Методические рекомендации по определению необходимого парка дорожно-эксплуатационной техники для выполнения работ по содержанию автомобильных дорог при разработке проектов содержания автомобильных дорог. Издан на основании распоряжения Федерального дорожного агентства от 25.04.2012 № 203-р.

Строительные нормы и правила

- СНиП 2.07.01–89. Пособие по водоснабжению и канализации городских и сельских поселений.
- СНиП 2.05.13–90. Нефтепродуктопроводы, прокладываемые на территории городов и других населенных пунктов.
- СНиП 21–01–97. Пожарная безопасность зданий и сооружений.
- СНиП 31–04–2001. Складские здания и др.
- СП 12–136–2002. Решения по охране труда и промышленной безопасности в проектах организации строительства и проектах производства работ
- СП 31–108–2002. Свод правил по проектированию и строительству. Мусоропроводы жилых и общественных зданий и сооружений.
- СП 44.13330.2011. Административные и бытовые здания. Актуализированная редакция СНиП 2.09.04–87.
- СП 48.13330.2011. Организация строительства. Актуализированная редакция СНиП 12-01-2004.
- СП 62.13330.2011. СНиП 42–01–2002 Газораспределительные системы.
- СП 31.13330.2012. СНиП 2.04.02–84 Водоснабжение. Наружные сети и сооружения.
- СП 78.13330.2012 Автомобильные дороги. Актуализированная редакция СНиП 3.06.03-85.
- СП 42.13330.2016. Градостроительство. Планировка и застройка городских и сельских поселений. Актуализированная редакция СНиП 2.07.01–89.
- СП 30.13330.2016. СНиП 2.04.01–85 Внутренний водопровод и канализация зданий.
- СП 52.13330.2016. Естественное и искусственное освещение. Актуализированная редакция СНиП 23–05–95.
- СП 55.13330.2016. СНиП 31–02–2001 Дома жилые многоквартирные.
- СП 82.13330.2016. Благоустройство территорий. Актуализированная редакция СНиП III–10–75.
- СП 320.1325800.2017. Полигоны для твердых коммунальных отходов. Проектирование, эксплуатация и рекультивация.
- СП 131.13330.2018. СНиП 23–01–99 Строительная климатология.
- СП 32.13330.2018 Канализация. Наружные сети и сооружения.
- СП 53.13330.2019. Планировка и застройка территории ведения гражданами садоводства. Здания и сооружения.
- СП 476.1325800.2020. Территории городских и сельских поселений. Правила планировки, застройки и благоустройства жилых микрорайонов.



ПРИЛОЖЕНИЕ 1 К ТОМУ 1. РЕЕСТР МЕСТ (ПЛОЩАДОК) НАКОПЛЕНИЯ ТКО (ВЫДЕРЖКИ)

Таблица П.1.1 – Реестр мест (площадок) накопления ТКО по состоянию на 2020 г.

№ п/п	Данные о нахождении места накопления ТКО		Данные о технических характеристиках мест накопления ТКО								Данные о собственниках мест накопления ТКО для юридических лиц		Данные о собственниках мест накопления ТКО для ИП			Данные об источниках образования ТКО				Организация, оказывающая услуги по транспортированию ТКО	Вид накапливаемых ТКО (ТКО от населения/при совместном сборе ТКО и КГО/раздельное накопление ТКО по фракциям)	Статус земельного участка, на котором расположена площадка
	Адрес	Географические координаты	Площадь, кв.м.	Тип покрытия	Вид площадки (открытая/закрытая)	Материал ограждения	Вид контейнера	Материал, из которого изготовлен контейнер	Объем контейнера, куб.м.	Количество контейнеров	Полное наименование	ОГРН/ИНН	Фактический адрес	Фамилия, имя, отчество	ОГРН	Адрес регистрации по месту жительства	Адрес объекта, при осуществлении деятельности на котором образуются ТКО	Вид деятельности, в результате которой образуются ТКО	Совместное накопление отходов с другими объектами (МКД/ИЖС/юр. лица/ИП)			
1	Г. Сланцы, ул. Гагарина, д. 5а	59.11085976 075357; 28.09245123 4550595	6,66	асфальт	открытая	Без ограждения	н/д	металл	0,8	3	ООО «ГУЖК»	4713009275	Г. Сланцы, ул. Кирова, д. 42	---	---	---	Г. Сланцы, ул. Гагарина, д. 5а, д. 7, д. 9	Отходы потребления	МКД	АО «Управляющая компания по обращению с отходами в Ленинградской области»	ТКО от населения	земельный участок МКД
2	Г. Сланцы, ул. Гагарина, д. 9	59.11025001 4503286; 28.09321402 4222107	4,0	асфальт	открытая	Без ограждения	н/д	металл	0,8	2	ООО «ГУЖК»	4713009275	Г. Сланцы, ул. Кирова, д. 42	---	---	---	Г. Сланцы, ул. Гагарина, д. 9, д. 11	Отходы потребления	МКД	АО «Управляющая компания по обращению с отходами в Ленинградской области»	ТКО от населения	земельный участок МКД
3	Г. Сланцы, ул. Гагарина, д. 13	59.11063282 2041325; 28.09478579 8704834	5,55	бетон	открытая	Без ограждения	н/д	металл	0,8	3	ООО «ГУЖК»	4713009275	Г. Сланцы, ул. Кирова, д. 42	---	---	---	Г. Сланцы, ул. Гагарина, д. 7, д. 13	Отходы потребления	МКД	АО «Управляющая компания по обращению с отходами в Ленинградской области»	ТКО от населения	земельный участок МКД
4	Г. Сланцы, ул. Гагарина, д. 58	59.11155539 818; 28.09366463 533661	5,55	асфальт	открытая	Без ограждения	н/д	металл	0,8	3	ООО «ГУЖК»	4713009275	Г. Сланцы, ул. Кирова, д. 42	---	---	---	Г. Сланцы, ул. Гагарина, д. 58	Отходы потребления	МКД	АО «Управляющая компания по обращению с отходами в Ленинградской области»	ТКО от населения	земельный участок МКД
5	Г. Сланцы, ул. Гагарина, д. 52	59.11206930 7646706; 28.09064927 600207	5,55	бетон	открытая	Без ограждения	н/д	металл	0,8	3	ООО «ГУЖК»	4713009275	Г. Сланцы, ул. Кирова, д. 42	---	---	---	Г. Сланцы, ул. Гагарина, д. 1, д. 3, д. 52	Отходы потребления	МКД	АО «Управляющая компания по обращению с отходами в Ленинградской области»	ТКО от населения	земельный участок МКД
6	Г. Сланцы, ул. М. Горького, д. 18	59.11503350 197594; 28.09063292 7356864	6,75	асфальт	открытая	Без ограждения	н/д	металл	0,8	4	ООО «ГУЖК»	4713009275	Г. Сланцы, ул. Кирова, д. 42	---	---	---	Г. Сланцы, ул. М. Горького, д. 7, д. 18, д. 20	Отходы потребления	МКД	АО «Управляющая компания по обращению с отходами в Ленинградской области»	ТКО от населения	земельный участок МКД
7	Г. Сланцы, ул. М. Горького, д. 28/6	59.11495128 654298; 28.09533925 709343	6,75	бетон	открытая	Без ограждения	н/д	металл	0,8	4	ООО «ГУЖК»	4713009275	Г. Сланцы, ул. Кирова, д. 42	---	---	---	Г. Сланцы, ул. М. Горького, д. 26, д. 28/6	Отходы потребления	МКД	АО «Управляющая компания по обращению с отходами в	ТКО от населения	земельный участок МКД



№ п/п	Данные о нахождении места накопления ТКО		Данные о технических характеристиках мест накопления ТКО								Данные о собственниках мест накопления ТКО для юридических лиц			Данные о собственниках мест накопления ТКО для ИП			Данные об источниках образования ТКО					Организация, оказывающая услуги по транспортированию ТКО	Вид накапливаемых ТКО (ТКО от населения/при совместном сборе ТКО и КГО/раздельное накопление ТКО по фракциям)	Статус земельного участка, на котором расположена площадка
	Адрес	Географические координаты	Площадь, кв.м.	Тип покрытия	Вид площадки (открытая/закрытая)	Материал ограждения	Вид контейнера	Материал, из которого изготовлен контейнер	Объем контейнера, куб.м.	Количество контейнеров	Полное наименование	ОГРН/ИНН	Фактический адрес	Фамилия, имя, отчество	ОГРН	Адрес регистрации по месту жительства	Адрес объекта, при осуществлении деятельности на котором образуются ТКО	Вид деятельности, в результате которой образуются ТКО	Совместное накопление отходов с другими объектами (МКД/ИЖС/юр. лица/ИП)					
																				Ленинградской области»				
8	Г. Сланцы, ул. М. Горького, д. 20а	59.11602106 2367146; 28.09303792 175865	6,75	бетон	открытая	Без ограждения	н/д	металл	0,8	4	ООО «ГУЖК»	4713009275	Г. Сланцы, ул. Кирова, д. 42	---	---	---	Г. Сланцы, ул. М. Горького, д. 20а, д. 22а, д. 24а	Отходы потребления	МКД	АО «Управляющая компания по обращению с отходами в Ленинградской области»	ТКО от населения	земельный участок МКД		
9	Г. Сланцы, ул. Ш. Славы, д. 14/2	59.11399829 273082; 28.09798203 563355	3,75	бетон	открытая	Без ограждения	н/д	металл	0,8	2	ООО «ГУЖК»	4713009275	Г. Сланцы, ул. Кирова, д. 42	---	---	---	Г. Сланцы, ул. Ш. Славы, д. 14/2	Отходы потребления	МКД	АО «Управляющая компания по обращению с отходами в Ленинградской области»	ТКО от населения	земельный участок МКД		
10	Г. Сланцы, ул. Ленина, д. 26а	59.11719309 046834; 28.09516363 344096	5,55	асфальт	открытая	Без ограждения	н/д	металл	0,8	3	ООО «ГУЖК»	4713009275	Г. Сланцы, ул. Кирова, д. 42	---	---	---	Г. Сланцы, ул. Ленина, д. 26, д. 26а, д. 28/2	Отходы потребления	МКД	АО «Управляющая компания по обращению с отходами в Ленинградской области»	ТКО от населения	земельный участок МКД		
11	Г. Сланцы, ул. Ленина, д. 28/2	59.11616426 512873; 28.09529774 3891706	12,0	асфальт	открытая	Без ограждения	н/д	металл	0,8	4	ООО «ГУЖК»	4713009275	Г. Сланцы, ул. Кирова, д. 42	---	---	---	Г. Сланцы, ул. Ленина, д. 24, д. 24а, д. 26а	Отходы потребления	МКД	АО «Управляющая компания по обращению с отходами в Ленинградской области»	ТКО от населения	земельный участок МКД		
12	Г. Сланцы, ул. Ленина, д. 22	59.11727405 637047; 28.09284865 8103776	3,75	асфальт	открытая	Без ограждения	н/д	металл	0,8	2	ООО «ГУЖК»	4713009275	Г. Сланцы, ул. Кирова, д. 42	---	---	---	Г. Сланцы, ул. Ленина, д. 22, д. 22а	Отходы потребления	МКД	АО «Управляющая компания по обращению с отходами в Ленинградской области»	ТКО от населения	земельный участок МКД		
13	Г. Сланцы, ул. Ленина, д. 25/1	59.11850379 292159; 28.09708462 118408	5,55	бетон	открытая	Без ограждения	н/д	металл	0,8	3	ООО «ГУЖК»	4713009275	Г. Сланцы, ул. Кирова, д. 42	---	---	---	Г. Сланцы, ул. Ленина, д. 23, д. 25/1, д. 25/4	Отходы потребления	МКД	АО «Управляющая компания по обращению с отходами в Ленинградской области»	ТКО от населения	земельный участок МКД		
14	Г. Сланцы, ул. Ленина, д. 25/6	59.11985166 967684; 28.09674857 379548	5,55	асфальт	открытая	Без ограждения	н/д	металл	0,8	3	ООО «ГУЖК»	4713009275	Г. Сланцы, ул. Кирова, д. 42	---	---	---	Г. Сланцы, ул. Ленина, д. 21а, д. 25/6, д. 25/8	Отходы потребления	МКД	АО «Управляющая компания по обращению с отходами в Ленинградской области»	ТКО от населения	земельный участок МКД		



№ п/п	Данные о нахождении места накопления ТКО		Данные о технических характеристиках мест накопления ТКО								Данные о собственниках мест накопления ТКО для юридических лиц			Данные о собственниках мест накопления ТКО для ИП			Данные об источниках образования ТКО				Организация, оказывающая услуги по транспортированию ТКО	Вид накапливаемых ТКО (ТКО от населения/при совместном сборе ТКО и КГО/раздельное накопление ТКО по фракциям)	Статус земельного участка, на котором расположена площадка
	Адрес	Географические координаты	Площадь, кв.м.	Тип покрытия	Вид площадки (открытая/закрытая)	Материал ограждения	Вид контейнера	Материал, из которого изготовлен контейнер	Объем контейнера, куб.м.	Количество контейнеров	Полное наименование	ОГРН/ИНН	Фактический адрес	Фамилия, имя, отчество	ОГРН	Адрес регистрации по месту жительства	Адрес объекта, при осуществлении деятельности на котором образуются ТКО	Вид деятельности, в результате которой образуются ТКО	Совместное накопление отходов с другими объектами (МКД/ИЖС/юр. лица/ИП)				
15	Г. Сланцы, ул. Кирова, д. 40	59.11522223 318476; 28.08901003 736753	2,25	бетон	открытая	Без ограждения	н/д	металл	0,8	1	ООО «ГУЖК»	4713009275	Г. Сланцы, ул. Кирова, д. 42	---	---	---	Г. Сланцы, ул. Кирова, д. 36, д. 40	Отходы потребления	МКД	АО «Управляющая компания по обращению с отходами в Ленинградской области»	ТКО от населения	земельный участок МКД	
16	Г. Сланцы, ул. Кирова, д. 24	59.11919002 965012; 28.08908739 1433168	5,55	асфальт	открытая	Без ограждения	н/д	металл	0,8	3	ООО «ГУЖК»	4713009275	Г. Сланцы, ул. Кирова, д. 42	---	---	---	Г. Сланцы, ул. Кирова, д. 22, д. 24; ул. Чкалова, д. 13	Отходы потребления	МКД	АО «Управляющая компания по обращению с отходами в Ленинградской области»	ТКО от населения	земельный участок МКД	
17	Г. Сланцы, ул. Грибоедова, д. 17	59.12086355 08455; 28.09117838 5165904	5,55	асфальт	открытая	Без ограждения	н/д	металл	0,8	3	ООО «ГУЖК»	4713009275	Г. Сланцы, ул. Кирова, д. 42	---	---	---	Г. Сланцы, ул. Грибоедова, д. 17, д. 19	Отходы потребления	МКД	АО «Управляющая компания по обращению с отходами в Ленинградской области»	ТКО от населения	земельный участок МКД	
18	Г. Сланцы, ул. Кирова, д. 20	59.12091035 476536; 28.08955650 2135792	3,75	асфальт	открытая	Без ограждения	н/д	металл	0,8	2	ООО «ГУЖК»	4713009275	Г. Сланцы, ул. Кирова, д. 42	---	---	---	Г. Сланцы, ул. Кирова, д. 20, д. 20а; Ул. Грибоедова, д. 13, д. 15	Отходы потребления	МКД	АО «Управляющая компания по обращению с отходами в Ленинградской области»	ТКО от населения	земельный участок МКД	
19	Г. Сланцы, ул. Грибоедова, д. 20	59.12299138 451352; 28.09008402 7441776	9,75	асфальт	открытая	Без ограждения	н/д	металл	0,8	5	ООО «ГУЖК»	4713009275	Г. Сланцы, ул. Кирова, д. 42	---	---	---	Г. Сланцы, ул. Грибоедова, д. 20; ул. Кирова, д. 16а, д. 18а	Отходы потребления	МКД	АО «Управляющая компания по обращению с отходами в Ленинградской области»	ТКО от населения	земельный участок МКД	
20	Г. Сланцы, ул. Грибоедова, д. 10	59.12221218 2203704; 28.08696895 7220165	3,75	бетон	открытая	Без ограждения	н/д	металл	0,8	52	ООО «ГУЖК»	4713009275	Г. Сланцы, ул. Кирова, д. 42	---	---	---	Г. Сланцы, ул. Грибоедова, д. 10, д. 12; ул. Кирова, д. 13, д. 15	Отходы потребления	МКД	АО «Управляющая компания по обращению с отходами в Ленинградской области»	ТКО от населения	земельный участок МКД	
21	Г. Сланцы, ул. Партизанская, д. 17	59.12202258 3566995; 28.08345550 3531013	3,75	бетон	открытая	Без ограждения	н/д	металл	0,8	2	ООО «ГУЖК»	4713009275	Г. Сланцы, ул. Кирова, д. 42	---	---	---	Г. Сланцы, ул. Партизанская, д. 17; ул. Грибоедова, д. 4, д. 6	Отходы потребления	МКД	АО «Управляющая компания по обращению с отходами в Ленинградской области»	ТКО от населения	земельный участок МКД	



№ п/п	Данные о нахождении места накопления ТКО		Данные о технических характеристиках мест накопления ТКО								Данные о собственниках мест накопления ТКО для юридических лиц			Данные о собственниках мест накопления ТКО для ИП			Данные об источниках образования ТКО				Организация, оказывающая услуги по транспортированию ТКО	Вид накапливаемых ТКО (ТКО от населения/при совместном сборе ТКО и КГО/раздельное накопление ТКО по фракциям)	Статус земельного участка, на котором расположена площадка
	Адрес	Географические координаты	Площадь, кв.м.	Тип покрытия	Вид площадки (открытая/закрытая)	Материал ограждения	Вид контейнера	Материал, из которого изготовлен контейнер	Объем контейнера, куб.м.	Количество контейнеров	Полное наименование	ОГРН/ИНН	Фактический адрес	Фамилия, имя, отчество	ОГРН	Адрес регистрации по месту жительства	Адрес объекта, при осуществлении деятельности на котором образуются ТКО	Вид деятельности, в результате которой образуются ТКО	Совместное накопление отходов с другими объектами (МКД/ИЖС/юр. лица/ИП)				
22	Г. Сланцы, ул. Ленина, д. 14	59.11727473 5131524; 28.09016113 4661344	6,75	бетон	открытая	Без ограждения	н/д	металл	0,8	4	ООО «ГУЖК»	4713009275	Г. Сланцы, ул. Кирова, д. 42	---	---	---	Г. Сланцы, ул. Ленина, д. 14; ул. Кирова, д. 32; ул. Октябрьская, д. 1а; ул. М. Горького, д. 18а	Отходы потребления	МКД	АО «Управляющая компания по обращению с отходами в Ленинградской области»	ТКО от населения	земельный участок МКД	
23	Г. Сланцы, ул. Ленина, д. 11	59.11854087 278167; 28.09029750 700347	3,75	бетон	открытая	Без ограждения	н/д	металл	0,8	2	ООО «ГУЖК»	4713009275	Г. Сланцы, ул. Кирова, д. 42	---	---	---	Г. Сланцы, ул. Ленина, д. 11; ул. Чкалова, д. 14	Отходы потребления	МКД	АО «Управляющая компания по обращению с отходами в Ленинградской области»	ТКО от населения	земельный участок МКД	
24	Г. Сланцы, ул. Ленина, д. 19	59.11848729 463407; 28.09277121 466289	6,75	бетон	открытая	Без ограждения	н/д	металл	0,8	5	ООО «ГУЖК»	4713009275	Г. Сланцы, ул. Кирова, д. 42	---	---	---	Г. Сланцы, ул. Ленина, д. 19, д. 19а, д. 21; ул. Чкалова, д. 14, д. 17	Отходы потребления	МКД	АО «Управляющая компания по обращению с отходами в Ленинградской области»	ТКО от населения	земельный участок МКД	
25	д. Большие Поля, д. 99	59.13880103 1524544; 28.06892730 8069988	3,75	бетон	открытая	Без ограждения	н/д	металл	0,8	2	ООО «ГУЖК»	4713009275	Г. Сланцы, ул. Кирова, д. 42	---	---	---	д. Большие Поля, д. 99, д. 101	Отходы потребления	МКД	АО «Управляющая компания по обращению с отходами в Ленинградской области»	ТКО от населения	земельный участок МКД	
26	Г. Сланцы, ул. Свердлова, д. 29	59.09025728 444282; 28.17183917 3404692	5,25	бетон	открытая	Без ограждения	н/д	металл	0,8	3	ООО «Жилко мсервис»	4707036707	Г. Сланцы, ул. Кирова, д. 42	---	---	---	Г. Сланцы, ул. Свердлова, д. 29; ул. Маяковского, д. 10, д. 10а, д. 12	Отходы потребления	МКД	АО «Управляющая компания по обращению с отходами в Ленинградской области»	ТКО от населения	земельный участок МКД	
27	Г. Сланцы, ул. Жуковского, д. 9	59.08832326 5988485; 28.17172525 4520084	5,25	бетон	открытая	Без ограждения	н/д	металл	0,8	3	ООО «Жилко мсервис»	4707036707	Г. Сланцы, ул. Кирова, д. 42	---	---	---	Г. Сланцы, ул. Жуковского, д. 9; ул. Свердлова, д. 30а	Отходы потребления	МКД	АО «Управляющая компания по обращению с отходами в Ленинградской области»	ТКО от населения	земельный участок МКД	
28	Г. Сланцы, ул. Маяковского, д. 4	59.08783548 8048796; 28.16721043 838561	5,25	бетон	открытая	Без ограждения	н/д	металл	0,8	3	ООО «Жилко мсервис»	4707036707	Г. Сланцы, ул. Кирова, д. 42	---	---	---	Г. Сланцы, ул. Маяковского, д. 2, д. 2а, д. 4, д. 4а	Отходы потребления	МКД	АО «Управляющая компания по обращению с отходами в Ленинградской области»	ТКО от населения	земельный участок МКД	



№ п/п	Данные о нахождении места накопления ТКО		Данные о технических характеристиках мест накопления ТКО								Данные о собственниках мест накопления ТКО для юридических лиц			Данные о собственниках мест накопления ТКО для ИП			Данные об источниках образования ТКО				Организация, оказывающая услуги по транспортированию ТКО	Вид накапливаемых ТКО (ТКО от населения/при совместном сборе ТКО и КГО/раздельное накопление ТКО по фракциям)	Статус земельного участка, на котором расположена площадка
	Адрес	Географические координаты	Площадь, кв.м.	Тип покрытия	Вид площадки (открытая/закрытая)	Материал ограждения	Вид контейнера	Материал, из которого изготовлен контейнер	Объем контейнера, куб.м.	Количество контейнеров	Полное наименование	ОГРН/ИНН	Фактический адрес	Фамилия, имя, отчество	ОГРН	Адрес регистрации по месту жительства	Адрес объекта, при осуществлении деятельности на котором образуются ТКО	Вид деятельности, в результате которой образуются ТКО	Совместное накопление отходов с другими объектами (МКД/ИЖС/юр. лица/ИП)				
29	Г. Сланцы, ул. Маяковского, д. 6	59.08895020 2024925; 28.16867760 6716756	5,25	бетон	открытая	Без ограждения	н/д	металл	0,8	3	ООО «Жилкомсервис»	4707036707	Г. Сланцы, ул. Кирова, д. 42	---	---	---	Г. Сланцы, ул. Маяковского, д. 6, д. 6а, д. 8, д. 8а	Отходы потребления	МКД	АО «Управляющая компания по обращению с отходами в Ленинградской области»	ТКО от населения	земельный участок МКД	
30	Г. Сланцы, пер. Пионерский, д. 7	59.09537710 550147; 28.15730507 8296304	5,25	бетон	открытая	Без ограждения	н/д	металл	0,8	1	ООО «Жилкомсервис»	4707036707	Г. Сланцы, ул. Кирова, д. 42	---	---	---	Г. Сланцы, пер. Пионерский, д. 3, д. 6, д. 7; ул. Ломоносова, д. 21, д. 25	Отходы потребления	МКД	АО «Управляющая компания по обращению с отходами в Ленинградской области»	ТКО от населения	земельный участок МКД	
31	Г. Сланцы, ул. Ломоносова, д. 73	59.09189329 372261; 28.17608742 179118	5,25	бетон	открытая	Без ограждения	н/д	металл	0,8	2	ООО «Жилкомсервис»	4707036707	Г. Сланцы, ул. Кирова, д. 42	---	---	---	Г. Сланцы, ул. Ломоносова, д. 69, д. 71, д. 73	Отходы потребления	МКД	АО «Управляющая компания по обращению с отходами в Ленинградской области»	ТКО от населения	земельный участок МКД	
32	Г. Сланцы, ул. Жуковского, д. 29	59.09210546 6658765; 28.17758945 883952	2,75	бетон	открытая	Без ограждения	н/д	металл	0,8	2	ООО «Жилкомсервис»	4707036707	Г. Сланцы, ул. Кирова, д. 42	---	---	---	Г. Сланцы, ул. Жуковского, д. 29, д. 31; ул. 1 Мая, д. 94	Отходы потребления	МКД	АО «Управляющая компания по обращению с отходами в Ленинградской области»	ТКО от населения	земельный участок МКД	
33	Г. Сланцы, ул. Кирова, д. 46в	59.11274921 482405; 28.09065844 9287503	12,0	бетон	открытая	Без ограждения	н/д	металл	0,8	5	ООО «ЖКТ»	4707007824	Г. Сланцы, ул. Кирова, д. 43, п. 3	---	---	---	Г. Сланцы, ул. Кирова, д. 46	Отходы потребления	МКД	АО «Управляющая компания по обращению с отходами в Ленинградской области»	ТКО от населения	земельный участок МКД	
34	Г. Сланцы, ул. Кирова, д. 44	59.11352165 421121; 28.08884527 5993435	13,0	бетон	открытая	металл	н/д	металл	0,8	5	ООО «ЖКТ»	4707007824	Г. Сланцы, ул. Кирова, д. 43, п. 3	---	---	---	Г. Сланцы, ул. Кирова, д. 44	Отходы потребления	МКД	АО «Управляющая компания по обращению с отходами в Ленинградской области»	ТКО от населения	земельный участок МКД	
35	Г. Сланцы, ул. Климчука, д. 4	59.11274386 3255695; 28.08624621 5458004	13,0	бетон	открытая	металл	н/д	металл	0,8	4	ООО «ЖКТ»	4707007824	Г. Сланцы, ул. Кирова, д. 43, п. 3	---	---	---	Г. Сланцы, ул. Климчука, д. 4	Отходы потребления	МКД	АО «Управляющая компания по обращению с отходами в Ленинградской области»	ТКО от населения	земельный участок МКД	



№ п/п	Данные о нахождении места накопления ТКО		Данные о технических характеристиках мест накопления ТКО								Данные о собственниках мест накопления ТКО для юридических лиц			Данные о собственниках мест накопления ТКО для ИП			Данные об источниках образования ТКО				Организация, оказывающая услуги по транспортированию ТКО	Вид накапливаемых ТКО (ТКО от населения/при совместном сборе ТКО и КГО/раздельное накопление ТКО по фракциям)	Статус земельного участка, на котором расположена площадка
	Адрес	Географические координаты	Площадь, кв.м.	Тип покрытия	Вид площадки (открытая/закрытая)	Материал ограждения	Вид контейнера	Материал, из которого изготовлен контейнер	Объем контейнера, куб.м.	Количество контейнеров	Полное наименование	ОГРН/ИНН	Фактический адрес	Фамилия, имя, отчество	ОГРН	Адрес регистрации по месту жительства	Адрес объекта, при осуществлении деятельности на котором образуются ТКО	Вид деятельности, в результате которой образуются ТКО	Совместное накопление отходов с другими объектами (МКД/ИЖС/юр. лица/ИП)				
36	Г. Сланцы, ул. Спортивная, д. 19а	59.11388522 3999425; 28.08474686 061868	5,0	бетон	открытая	Без ограждения	н/д	металл	0,8	3	ООО «ЖКТ»	4707007824	Г. Сланцы, ул. Кирова, д. 43, п. 3	---	---	---	Г. Сланцы, ул. Спортивная, д. 19	Отходы потребления	МКД	АО «Управляющая компания по обращению с отходами в Ленинградской области»	ТКО от населения	земельный участок МКД	
37	Г. Сланцы, пер. Почтовый, д. 11	59.11454157 696006; 28.08558450 151895	9,0	бетон	открытая	Зеленые насаждения	н/д	металл	0,8	4	ООО «ЖКТ»	4707007824	Г. Сланцы, ул. Кирова, д. 43, п. 3	---	---	---	Г. Сланцы, пер. Почтовый, д. 11	Отходы потребления	МКД	АО «Управляющая компания по обращению с отходами в Ленинградской области»	ТКО от населения	земельный участок МКД	
38	Г. Сланцы, пер. Почтовый, д. 10	59.11420011 8737614; 28.08702484 775995	9,0	бетон	открытая	Зеленые насаждения	н/д	металл	0,8	3	ООО «ЖКТ»	4707007824	Г. Сланцы, ул. Кирова, д. 43, п. 3	---	---	---	Г. Сланцы, пер. Почтовый, д. 10	Отходы потребления	МКД	АО «Управляющая компания по обращению с отходами в Ленинградской области»	ТКО от населения	земельный участок МКД	
39	Г. Сланцы, ул. Спортивная, д. 6	59.11293793 930723; 28.08309057 606766	8,0	бетон	открытая	Без ограждения	н/д	металл	0,8	4	ООО «ЖКТ»	4707007824	Г. Сланцы, ул. Кирова, д. 43, п. 3	---	---	---	Г. Сланцы, ул. Спортивная, д. 6	Отходы потребления	МКД	АО «Управляющая компания по обращению с отходами в Ленинградской области»	ТКО от населения	земельный участок МКД	
40	Г. Сланцы, ул. Ш. Славы, д. 7, д. 9	59.11492111 8156566; 28.09927724 761178	6,48	асфальт	открытая	Без ограждения	н/д	металл	0,8	4	ООО «СЖХ»	4713009042	Г. Сланцы, ул. Ленина, д. 30	---	---	---	Сланцы, ул. Ш. Славы, д. 7, д. 9	Отходы потребления	МКД	АО «Управляющая компания по обращению с отходами в Ленинградской области»	ТКО от населения	земельный участок МКД	
41	Г. Сланцы, ул. Ленина, д. 32в, д. 32б	59.11606661 083408; 28.10271583 2704575	9,6	бетон	открытая	Без ограждения	н/д	металл	0,8	5	ООО «СЖХ»	4713009042	Г. Сланцы, ул. Ленина, д. 30	---	---	---	Г. Сланцы, ул. Ленина, д. 32в, д. 32б	Отходы потребления	МКД	АО «Управляющая компания по обращению с отходами в Ленинградской области»	ТКО от населения	земельный участок МКД	
42	Г. Сланцы, пр. Молодежный, д. 11, д. 11а	59.11448709 677628; 28.10426178 1447917	4,8	асфальт	открытая	Зеленые насаждения	н/д	металл	0,8	3	ООО «СЖХ»	4713009042	Г. Сланцы, ул. Ленина, д. 30	---	---	---	Г. Сланцы, пр. Молодежный, д. 11, д. 11а	Отходы потребления	МКД	АО «Управляющая компания по обращению с отходами в Ленинградской области»	ТКО от населения	земельный участок МКД	



№ п/п	Данные о нахождении места накопления ТКО		Данные о технических характеристиках мест накопления ТКО								Данные о собственниках мест накопления ТКО для юридических лиц			Данные о собственниках мест накопления ТКО для ИП			Данные об источниках образования ТКО				Организация, оказывающая услуги по транспортированию ТКО	Вид накапливаемых ТКО (ТКО от населения/при совместном сборе ТКО и КГО/раздельное накопление ТКО по фракциям)	Статус земельного участка, на котором расположена площадка
	Адрес	Географические координаты	Площадь, кв.м.	Тип покрытия	Вид площадки (открытая/закрытая)	Материал ограждения	Вид контейнера	Материал, из которого изготовлен контейнер	Объем контейнера, куб.м.	Количество контейнеров	Полное наименование	ОГРН/ИНН	Фактический адрес	Фамилия, имя, отчество	ОГРН	Адрес регистрации по месту жительства	Адрес объекта, при осуществлении деятельности на котором образуются ТКО	Вид деятельности, в результате которой образуются ТКО	Совместное накопление отходов с другими объектами (МКД/ИЖС/юр. лица/ИП)				
43	Г. Сланцы, пр. Молодежный, д. 13, д. 15	59.11573428 908605; 28.10610656 1409206	6,48	бетон	открытая	Зеленые насаждения	н/д	металл	0,8	4	ООО «СЖХ»	4713009042	Г. Сланцы, ул. Ленина, д. 30	---	---	---	Г. Сланцы, пр. Молодежный, д. 13, д. 15	Отходы потребления	МКД	АО «Управляющая компания по обращению с отходами в Ленинградской области»	ТКО от населения	земельный участок МКД	
44	Г. Сланцы, пр. Молодежный, д. 5	59.11252967 681732; 28.10402127 8847085	6,48	асфальт	открытая	Зеленые насаждения	н/д	металл	0,8	3	ООО «СЖХ»	4713009042	Г. Сланцы, ул. Ленина, д. 30	---	---	---	Г. Сланцы, пр. Молодежный, д. 5	Отходы потребления	МКД	АО «Управляющая компания по обращению с отходами в Ленинградской области»	ТКО от населения	земельный участок МКД	
45	Г. Сланцы, пр. Молодежный, д. 5а, д. 5б	59.11076039 147134; 28.10322996 5224727	4,8	асфальт	открытая	Без ограждения	н/д	металл	0,8	4	ООО «СЖХ»	4713009042	Г. Сланцы, ул. Ленина, д. 30	---	---	---	Г. Сланцы, пр. Молодежный, д. 5а, д. 5б	Отходы потребления	МКД	АО «Управляющая компания по обращению с отходами в Ленинградской области»	ТКО от населения	земельный участок МКД	
46	Г. Сланцы, ул. Ш. Славы, д. 20	59.11229497 996187; 28.09695856 928772	3,0	асфальт	открытая	Без ограждения	н/д	металл	4,5	1	ООО «ВИРА сервис»	4713008708	Г. Сланцы, ул. Партизанская, д. 6а	---	---	---	Г. Сланцы, ул. Ш. Славы, д. 20	Отходы потребления	МКД	АО «Управляющая компания по обращению с отходами в Ленинградской области»	ТКО от населения	земельный участок МКД	
47	Г. Сланцы, ул. Ш. Славы, д. 10	59.11369029 356171; 28.09514454 514897	3,0	асфальт	открытая	Без ограждения	н/д	металл	2,5	1	ООО «ВИРА сервис»	4713008708	Г. Сланцы, ул. Партизанская, д. 6а	---	---	---	Г. Сланцы, ул. Ш. Славы, д. 10	Отходы потребления	МКД	АО «Управляющая компания по обращению с отходами в Ленинградской области»	ТКО от населения	земельный участок МКД	
48	Г. Сланцы, ул. Партизанская, д. 31	59.12548161 07749; 28.08592388 733348	3,0	асфальт	открытая	Без ограждения	н/д	металл	4,5	1	ООО «ВИРА сервис»	4713008708	Г. Сланцы, ул. Партизанская, д. 6а	---	---	---	Г. Сланцы, ул. Партизанская, д. 31	Отходы потребления	МКД	АО «Управляющая компания по обращению с отходами в Ленинградской области»	ТКО от населения	земельный участок МКД	
49	Г. Сланцы, ул. Кирова, д. 12б	59.12562581 946759; 28.09079223 2398826	3,0	асфальт	открытая	Без ограждения	н/д	металл	2,5	1	ООО «ВИРА сервис»	4713008708	Г. Сланцы, ул. Партизанская, д. 6а	---	---	---	Г. Сланцы, ул. Кирова, д. 12б	Отходы потребления	МКД	АО «Управляющая компания по обращению с отходами в Ленинградской области»	ТКО от населения	земельный участок МКД	
50	Г. Сланцы, ул. Кирова, д. 14а	59.12471602 14882; 28.09079223 2398826	3,0	асфальт	открытая	Без ограждения	н/д	металл	1,5	1	ООО «ВИРА сервис»	4713008708	Г. Сланцы, ул. Кирова, д. 14а	---	---	---	Г. Сланцы, ул. Кирова, д. 14а	Отходы потребления	МКД	АО «Управляющая компания по	ТКО от населения	земельный участок МКД	



№ п/п	Данные о нахождении места накопления ТКО		Данные о технических характеристиках мест накопления ТКО								Данные о собственниках мест накопления ТКО для юридических лиц			Данные о собственниках мест накопления ТКО для ИП			Данные об источниках образования ТКО				Организация, оказывающая услуги по транспортированию ТКО	Вид накапливаемых ТКО (ТКО от населения/при совместном сборе ТКО и КГО/раздельное накопление ТКО по фракциям)	Статус земельного участка, на котором расположена площадка
	Адрес	Географические координаты	Площадь, кв.м.	Тип покрытия	Вид площадки (открытая/закрытая)	Материал ограждения	Вид контейнера	Материал, из которого изготовлен контейнер	Объем контейнера, куб.м.	Количество контейнеров	Полное наименование	ОГРН/ИНН	Фактический адрес	Фамилия, имя, отчество	ОГРН	Адрес регистрации по месту жительства	Адрес объекта, при осуществлении деятельности на котором образуются ТКО	Вид деятельности, в результате которой образуются ТКО	Совместное накопление отходов с другими объектами (МКД/ИЖС/юр. лица/ИП)				
		28.09255970 7188457								сервис »		Партизанская, д. 6а							обращению с отходами в Ленинградской области»				
51	Г. Сланцы, ул. Баранова, д. 8	59.12390674 636368; 28.08673722 1120302	3,0	бетон	открытая	Без ограждения	н/д	металл	2,5	1	ООО «ВИРА сервис »	4713008708	Г. Сланцы, ул. Партизанская, д. 6а	---	---	---	Г. Сланцы, ул. Баранова, д. 8	Отходы потребления	МКД	АО «Управляющая компания по обращению с отходами в Ленинградской области»	ТКО от населения	земельный участок МКД	
52	Г. Сланцы, ул. Баранова, д. 4	59.12385745 405456; 28.08433562 9014504	3,0	бетон	открытая	Без ограждения	н/д	металл	2,5	1	ООО «ВИРА сервис »	4713008708	Г. Сланцы, ул. Партизанская, д. 6а	---	---	---	Г. Сланцы, ул. Баранова, д. 4	Отходы потребления	МКД	АО «Управляющая компания по обращению с отходами в Ленинградской области»	ТКО от населения	земельный участок МКД	
53	Г. Сланцы, ул. Партизанская, д. 13а	59.12011165 919598; 28.08387772 1541967	3,0	асфальт	открытая	Без ограждения	н/д	металл	0,8	1	ООО «ВИРА сервис »	4713008708	Г. Сланцы, ул. Партизанская, д. 6а	---	---	---	Г. Сланцы, ул. Партизанская, д. 13а	Отходы потребления	МКД	АО «Управляющая компания по обращению с отходами в Ленинградской области»	ТКО от населения	земельный участок МКД	
54	Г. Сланцы, ул. Чкалова, д. 8	59.11887403 527527; 28.08688655 4407556	3,0	асфальт	открытая	Без ограждения	н/д	металл	2,5	1	ООО «ВИРА сервис »	4713008708	Г. Сланцы, ул. Партизанская, д. 6а	---	---	---	Г. Сланцы, ул. Чкалова, д. 8	Отходы потребления	МКД	АО «Управляющая компания по обращению с отходами в Ленинградской области»	ТКО от населения	земельный участок МКД	
55	Г. Сланцы, ул. Ленина, д. 19в	59.11995254 166345; 28.09542620 2303315	3,0	асфальт	открытая	Без ограждения	н/д	металл	2,5	1	ООО «ВИРА сервис »	4713008708	Г. Сланцы, ул. Партизанская, д. 6а	---	---	---	Г. Сланцы, ул. Ленина, д. 19в	Отходы потребления	МКД	АО «Управляющая компания по обращению с отходами в Ленинградской области»	ТКО от населения	земельный участок МКД	
56	Г. Сланцы, ул. М. Горького, д. 9	59.11402874 1043; 28.09326071 7927933	12,0	бетон	открытая	металл	н/д	металл	1,5	1	МОУ «Сланцевская СОШ № 1»	4713005305	Г. Сланцы, ул. М. Горького, д. 9	---	---	---	Г. Сланцы, ул. М. Горького, д. 9	Учебное учреждение	---	АО «Управляющая компания по обращению с отходами в Ленинградской области»	ТКО от учреждения	земельный участок учреждения	
57	Г. Сланцы, ул. Спортивная, д. 2	59.11642260 239732; 28.08093022 3114365	10,0	асфальт	открытая	Без ограждения	н/д	металл	0,8	1	МУДО «Сланцевская ДЮСШ»	4713005489	Г. Сланцы, ул. Спортивная, д. 2	---	---	---	Г. Сланцы, ул. Спортивная, д. 2	Учебное учреждение	---	АО «Управляющая компания по обращению с отходами в	ТКО от учреждения	земельный участок учреждения	



№ п/п	Данные о нахождении места накопления ТКО		Данные о технических характеристиках мест накопления ТКО								Данные о собственниках мест накопления ТКО для юридических лиц			Данные о собственниках мест накопления ТКО для ИП			Данные об источниках образования ТКО					Организация, оказывающая услуги по транспортированию ТКО	Вид накапливаемых ТКО (ТКО от населения/при совместном сборе ТКО и КГО/раздельное накопление ТКО по фракциям)	Статус земельного участка, на котором расположена площадка
	Адрес	Географические координаты	Площадь, кв.м.	Тип покрытия	Вид площадки (открытая/закрытая)	Материал ограждения	Вид контейнера	Материал, из которого изготовлен контейнер	Объем контейнера, куб.м.	Количество контейнеров	Полное наименование	ОГРН/ИНН	Фактический адрес	Фамилия, имя, отчество	ОГРН	Адрес регистрации по месту жительства	Адрес объекта, при осуществлении деятельности на котором образуются ТКО	Вид деятельности, в результате которой образуются ТКО	Совместное накопление отходов с другими объектами (МКД/ИЖС/юр. лица/ИП)					
																				Ленинградской области»				
58	Г. Сланцы, ул. Кирова, д. 25	59.12007076 7069905; 28.08733767 3249635	3,0	бетон	открытая	Без ограждения	н/д	металл	0,8	1	ООО «ВИРА сервис»	4713008708	Г. Сланцы, ул. Партизанская, д. 6а	---	---	---	Г. Сланцы, ул. Кирова, д. 25	Отходы потребления	МКД	АО «Управляющая компания по обращению с отходами в Ленинградской области»	ТКО от населения	земельный участок МКД		
59	Г. Сланцы, ул. Ленина, д. 34а	59.11692303 995828; 28.10471603 3469913	3,0	бетон	открытая	Без ограждения	н/д	металл	0,8	1	ООО «ВИРА сервис»	4713008708	Г. Сланцы, ул. Партизанская, д. 6а	---	---	---	Г. Сланцы, ул. Ленина, д. 34а	Отходы потребления	МКД	АО «Управляющая компания по обращению с отходами в Ленинградской области»	ТКО от населения	земельный участок МКД		
60	Г. Сланцы, ул. Грибоедова, д. 4а	59.12335992 808144; 28.08438340 219402	10,0	асфальт	открытая	Без ограждения	н/д	металл	1,5	1	МДОУ «Сланцевский детский сад № 15»	4713005619	Г. Сланцы, ул. Грибоедова, д. 4а	---	---	---	Г. Сланцы, ул. Грибоедова, д. 4а	Учебное учреждение	---	АО «Управляющая компания по обращению с отходами в Ленинградской области»	ТКО от учреждения	земельный участок учреждения		
	Г. Сланцы, пер. Почтовый, д. 5а	59.11621837 3502505; 28.08587891 341608	10,0	асфальт	открытая	Без ограждения	н/д	металл	1,5	1			---	---	---	Г. Сланцы, пер. Почтовый, д. 5а	Учебное учреждение	---	АО «Управляющая компания по обращению с отходами в Ленинградской области»	ТКО от учреждения	земельный участок учреждения			
61	Г. Сланцы, ул. М. Горького, д. 7а	59.11448927 500338; 28.09097307 003765	7,59	бетон	открытая	Без ограждения	н/д	металл	0,75	3	МДОУ «Сланцевский детский сад № 5»	4713005672	Г. Сланцы, ул. М. Горького, д. 7а	---	---	---	Г. Сланцы, ул. М. Горького, д. 7а	Учебное учреждение	---	АО «Управляющая компания по обращению с отходами в Ленинградской области»	ТКО от учреждения	земельный участок учреждения		
62	Г. Сланцы, ул. Банковская, д. 7	59.11624767 399458; 28.08365340 8164764	3,0	бетон	открытая	Без ограждения	н/д	металл	1,5	1	ООО «ВИРА сервис»	4713008708	Г. Сланцы, ул. Партизанская, д. 6а	---	---	---	Г. Сланцы, ул. Банковская, д. 7	Отходы потребления	МКД	АО «Управляющая компания по обращению с отходами в Ленинградской области»	ТКО от населения	земельный участок МКД		
63	Г. Сланцы, ул. Спортивная, д. 9/2	59.11553559 404181; 28.08430229 1254062	3,0	бетон	открытая	Без ограждения	н/д	металл	0,8	1	ООО «ВИРА сервис»	4713008708	Г. Сланцы, ул. Партизанская, д. 6а	---	---	---	Г. Сланцы, ул. Спортивная, д. 9/2	Отходы потребления	МКД	АО «Управляющая компания по обращению с отходами в Ленинградской области»	ТКО от населения	земельный участок МКД		



№ п/п	Данные о нахождении места накопления ТКО		Данные о технических характеристиках мест накопления ТКО								Данные о собственниках мест накопления ТКО для юридических лиц			Данные о собственниках мест накопления ТКО для ИП			Данные об источниках образования ТКО				Организация, оказывающая услуги по транспортированию ТКО	Вид накапливаемых ТКО (ТКО от населения/при совместном сборе ТКО и КГО/раздельное накопление ТКО по фракциям)	Статус земельного участка, на котором расположена площадка
	Адрес	Географические координаты	Площадь, кв.м.	Тип покрытия	Вид площадки (открытая/закрытая)	Материал ограждения	Вид контейнера	Материал, из которого изготовлен контейнер	Объем контейнера, куб.м.	Количество контейнеров	Полное наименование	ОГРН/ИНН	Фактический адрес	Фамилия, имя, отчество	ОГРН	Адрес регистрации по месту жительства	Адрес объекта, при осуществлении деятельности на котором образуются ТКО	Вид деятельности, в результате которой образуются ТКО	Совместное накопление отходов с другими объектами (МКД/ИЖС/юр. лица/ИП)				
64	Г. Сланцы, пер. Почтовый, д. 4	59.11537037 75383; 28.08681015 6682986	3,0	грунт	открытая	Без ограждения	н/д	металл	1,5	1	ООО «ВИРА сервис»	4713008708	Г. Сланцы, ул. Партизанская, д. 6а	---	---	---	Г. Сланцы, пер. Почтовый, д. 4	Отходы потребления	МКД	АО «Управляющая компания по обращению с отходами в Ленинградской области»	ТКО от населения	земельный участок МКД	
65	Г. Сланцы, ул. Гагарина, д. 5б	59.11181696 8459095; 28.09552099 3305513	12,0	асфальт	открытая	Без ограждения	н/д	металл	1,5	1	МДОУ «Сланцевский детский сад № 10»	4707030871	Г. Сланцы, ул. Гагарина, д. 5б	---	---	---	Г. Сланцы, ул. Гагарина, д. 5б	Учебное учреждение	---	АО «Управляющая компания по обращению с отходами в Ленинградской области»	ТКО от учреждения	земельный участок учреждения	
66	Г. Сланцы, ул. Ломоносова, д. 50	59.08970277 2985355; 28.18004323 1497166	6,0	бетон	открытая	Без ограждения	н/д	металл	0,8	3	ООО «Лучки»	4705075323	г. Сланцы, ул. Ломоносова, д. 49 пом. 10 Н	---	---	---	Г. Сланцы, ул. Ленина, д. 32в	Отходы потребления	МКД	АО «Управляющая компания по обращению с отходами в Ленинградской области»	ТКО от населения	земельный участок МКД	
67	Г. Сланцы, ул. Жуковского, д. 10	59.09009598 1087664; 28.17634095 4278885	6,0	бетон	открытая	Без ограждения	н/д	металл	0,8	2	ООО «Лучки»	4705075323	г. Сланцы, ул. Ломоносова, д. 49 пом. 10 Н	---	---	---	Г. Сланцы, ул. Жуковского, д. 10	Отходы потребления	МКД	АО «Управляющая компания по обращению с отходами в Ленинградской области»	ТКО от населения	земельный участок МКД	
68	Г. Сланцы, ул. Жуковского, д. 6а	59.08939052 856622; 28.17562212 2262894	6,0	бетон	открытая	Без ограждения	н/д	металл	0,8	2	ООО «Лучки»	4705075323	г. Сланцы, ул. Ломоносова, д. 49 пом. 10 Н	---	---	---	Г. Сланцы, ул. Жуковского, д. 6а	Отходы потребления	МКД	АО «Управляющая компания по обращению с отходами в Ленинградской области»	ТКО от населения	земельный участок МКД	
69	Г. Сланцы, ул. Жуковского, д. 3а	59.08739891 779183; 28.16937203 205032	6,0	бетон	открытая	Без ограждения	н/д	металл	0,8	2	ООО «Лучки»	4705075323	г. Сланцы, ул. Ломоносова, д. 49 пом. 10 Н	---	---	---	Г. Сланцы, ул. Жуковского, д. 3а	Отходы потребления	МКД	АО «Управляющая компания по обращению с отходами в Ленинградской области»	ТКО от населения	земельный участок МКД	
70	Г. Сланцы, ул. Жуковского, д. 13а	59.08989372 8282135; 28.17338676 2443442	9,0	бетон	открытая	Без ограждения	н/д	металл	0,8	2	ООО «Лучки»	4705075323	г. Сланцы, ул. Ломоносова, д. 49 пом. 10 Н	---	---	---	Г. Сланцы, ул. Жуковского, д. 13а	Отходы потребления	МКД	АО «Управляющая компания по обращению с отходами в Ленинградской области»	ТКО от населения	земельный участок МКД	



№ п/п	Данные о нахождении места накопления ТКО		Данные о технических характеристиках мест накопления ТКО								Данные о собственниках мест накопления ТКО для юридических лиц			Данные о собственниках мест накопления ТКО для ИП			Данные об источниках образования ТКО				Организация, оказывающая услуги по транспортированию ТКО	Вид накапливаемых ТКО (ТКО от населения/при совместном сборе ТКО и КГО/раздельное накопление ТКО по фракциям)	Статус земельного участка, на котором расположена площадка
	Адрес	Географические координаты	Площадь, кв.м.	Тип покрытия	Вид площадки (открытая/закрытая)	Материал ограждения	Вид контейнера	Материал, из которого изготовлен контейнер	Объем контейнера, куб.м.	Количество контейнеров	Полное наименование	ОГРН/ИНН	Фактический адрес	Фамилия, имя, отчество	ОГРН	Адрес регистрации по месту жительства	Адрес объекта, при осуществлении деятельности на котором образуются ТКО	Вид деятельности, в результате которой образуются ТКО	Совместное накопление отходов с другими объектами (МКД/ИЖС/юр. лица/ИП)				
71	Г. Сланцы, ул. Маяковского, д. 12а	59.09123865 6701435; 28.17213417 0833488	6,0	бетон	открытая	Без ограждения	н/д	металл	0,8	2	ООО «Лучки»	4705075323	г. Сланцы, ул. Ломоносова, д. 49 пом. 10 Н	---	---	---	Г. Сланцы, ул. Маяковского, д. 12а	Отходы потребления	МКД	АО «Управляющая компания по обращению с отходами в Ленинградской области»	ТКО от населения	земельный участок МКД	
72	Г. Сланцы, ул. Маяковского, д. 14а	59.09166438 7119614; 28.17351550 8476157	6,0	бетон	открытая	Без ограждения	н/д	металл	0,8	2	ООО «Лучки»	4705075323	г. Сланцы, ул. Ломоносова, д. 49 пом. 10 Н	---	---	---	Г. Сланцы, ул. Маяковского, д. 14а	Отходы потребления	МКД	АО «Управляющая компания по обращению с отходами в Ленинградской области»	ТКО от населения	земельный участок МКД	
73	Г. Сланцы, ул. Ломоносова, д. 42	59.09120421 2261815; 28.17561836 0343833	6,0	бетон	открытая	Без ограждения	н/д	металл	0,8	2	ООО «Лучки»	4705075323	г. Сланцы, ул. Ломоносова, д. 49 пом. 10 Н	---	---	---	Г. Сланцы, ул. Ломоносова, д. 42	Отходы потребления	МКД	АО «Управляющая компания по обращению с отходами в Ленинградской области»	ТКО от населения	земельный участок МКД	
74	Г. Сланцы, ул. 1 Мая, д. 86	59.09328459 4371674; 28.17596704 751577	6,0	бетон	открытая	Без ограждения	н/д	металл	0,8	2	ООО «Лучки»	4705075323	г. Сланцы, ул. Ломоносова, д. 49 пом. 10 Н	---	---	---	Г. Сланцы, ул. 1 Мая, д. 86	Отходы потребления	МКД	АО «Управляющая компания по обращению с отходами в Ленинградской области»	ТКО от населения	земельный участок МКД	
75	Г. Сланцы, ул. Маяковского, д. 11	59.09178562 976718; 28.17105860 5018516	6,0	бетон	открытая	Без ограждения	н/д	металл	0,8	2	ООО «Лучки»	4705075323	г. Сланцы, ул. Ломоносова, д. 49 пом. 10 Н	---	---	---	Г. Сланцы, ул. Маяковского, д. 11	Отходы потребления	МКД	АО «Управляющая компания по обращению с отходами в Ленинградской области»	ТКО от населения	земельный участок МКД	
76	Г. Сланцы, ул. Ломоносова, д. 65	59.09305176 3174266; 28.17242653 161611	6,0	бетон	открытая	Без ограждения	н/д	металл	0,8	2	ООО «Лучки»	4705075323	г. Сланцы, ул. Ломоносова, д. 49 пом. 10 Н	---	---	---	Г. Сланцы, ул. Ломоносова, д. 65	Отходы потребления	МКД	АО «Управляющая компания по обращению с отходами в Ленинградской области»	ТКО от населения	земельный участок МКД	
77	Г. Сланцы, ул. Ломоносова, д. 53	59.09348160 415042; 28.16796601 8024345	6,0	бетон	открытая	металл	н/д	металл	0,8	2	ООО «Лучки»	4705075323	г. Сланцы, ул. Ломоносова, д. 49 пом. 10 Н	---	---	---	Г. Сланцы, ул. Ломоносова, д. 53	Отходы потребления	МКД	АО «Управляющая компания по обращению с отходами в Ленинградской области»	ТКО от населения	земельный участок МКД	



№ п/п	Данные о нахождении места накопления ТКО		Данные о технических характеристиках мест накопления ТКО								Данные о собственниках мест накопления ТКО для юридических лиц			Данные о собственниках мест накопления ТКО для ИП			Данные об источниках образования ТКО				Организация, оказывающая услуги по транспортированию ТКО	Вид накапливаемых ТКО (ТКО от населения/при совместном сборе ТКО и КГО/раздельное накопление ТКО по фракциям)	Статус земельного участка, на котором расположена площадка
	Адрес	Географические координаты	Площадь, кв.м.	Тип покрытия	Вид площадки (открытая/закрытая)	Материал ограждения	Вид контейнера	Материал, из которого изготовлен контейнер	Объем контейнера, куб.м.	Количество контейнеров	Полное наименование	ОГРН/ИНН	Фактический адрес	Фамилия, имя, отчество	ОГРН	Адрес регистрации по месту жительства	Адрес объекта, при осуществлении деятельности на котором образуются ТКО	Вид деятельности, в результате которой образуются ТКО	Совместное накопление отходов с другими объектами (МКД/ИЖС/юр. лица/ИП)				
78	Г. Сланцы, ул. Ломоносова, д. 22	59.09276244 409965; 28.16775144 1303153	6,0	бетон	открытая	Без ограждения	н/д	металл	0,8	2	ООО «Лучки»	4705075323	г. Сланцы, ул. Ломоносова, д. 49 пом. 10 Н	---	---	---	Г. Сланцы, ул. Ломоносова, д. 22	Отходы потребления	МКД	АО «Управляющая компания по обращению с отходами в Ленинградской области»	ТКО от населения	земельный участок МКД	
79	Г. Сланцы, ул. Ломоносова, д. 14	59.09304487 465324; 28.16530794 8890586	6,0	бетон	открытая	Без ограждения	н/д	металл	0,8	2	ООО «Лучки»	4705075323	г. Сланцы, ул. Ломоносова, д. 49 пом. 10 Н	---	---	---	Г. Сланцы, ул. Ломоносова, д. 14	Отходы потребления	МКД	АО «Управляющая компания по обращению с отходами в Ленинградской области»	ТКО от населения	земельный участок МКД	
80	Г. Сланцы, ул. Ломоносова, д. 41	59.09415390 872167; 28.16336871 177282	9,0	бетон	открытая	металл	н/д	металл	0,8	2	ООО «Лучки»	4705075323	г. Сланцы, ул. Ломоносова, д. 49 пом. 10 Н	---	---	---	Г. Сланцы, ул. Ломоносова, д. 41	Отходы потребления	МКД	АО «Управляющая компания по обращению с отходами в Ленинградской области»	ТКО от населения	земельный участок МКД	
81	Г. Сланцы, пер. Профсоюзный, д. 4	59.09478349 347178; 28.16131145 7458396	6,0	бетон	открытая	Без ограждения	н/д	металл	0,8	2	ООО «Лучки»	4705075323	г. Сланцы, ул. Ломоносова, д. 49 пом. 10 Н	---	---	---	Г. Сланцы, пер. Профсоюзный, д. 4	Отходы потребления	МКД	АО «Управляющая компания по обращению с отходами в Ленинградской области»	ТКО от населения	земельный участок МКД	
82	Г. Сланцы, пер. Речной, д. 4	59.09493641 056163; 28.15888137 6090903	6,0	бетон	открытая	Без ограждения	н/д	металл	0,8	2	ООО «Лучки»	4705075323	г. Сланцы, ул. Ломоносова, д. 49 пом. 10 Н	---	---	---	Г. Сланцы, пер. Речной, д. 4	Отходы потребления	МКД	АО «Управляющая компания по обращению с отходами в Ленинградской области»	ТКО от населения	земельный участок МКД	
83	Г. Сланцы, пер. Островского, д. 1	59.09364141 5447344; 28.15714062 2440238	9,0	бетон	открытая	металл	н/д	металл	0,8	2	ООО «Лучки»	4705075323	г. Сланцы, ул. Ломоносова, д. 49 пом. 10 Н	---	---	---	Г. Сланцы, пер. Островского, д. 1	Отходы потребления	МКД	АО «Управляющая компания по обращению с отходами в Ленинградской области»	ТКО от населения	земельный участок МКД	
84	Г. Сланцы, ул. Дзержинского, д. 6	59.09310687 129276; 28.15879286 3193412	9,0	бетон	открытая	металл	н/д	металл	0,8	2	ООО «Лучки»	4705075323	г. Сланцы, ул. Ломоносова, д. 49 пом. 10 Н	---	---	---	Г. Сланцы, ул. Дзержинского, д. 6	Отходы потребления	МКД	АО «Управляющая компания по обращению с отходами в Ленинградской области»	ТКО от населения	земельный участок МКД	



№ п/п	Данные о нахождении места накопления ТКО		Данные о технических характеристиках мест накопления ТКО								Данные о собственниках мест накопления ТКО для юридических лиц			Данные о собственниках мест накопления ТКО для ИП			Данные об источниках образования ТКО				Организация, оказывающая услуги по транспортированию ТКО	Вид накапливаемых ТКО (ТКО от населения/при совместном сборе ТКО и КГО/раздельное накопление ТКО по фракциям)	Статус земельного участка, на котором расположена площадка
	Адрес	Географические координаты	Площадь, кв.м.	Тип покрытия	Вид площадки (открытая/закрытая)	Материал ограждения	Вид контейнера	Материал, из которого изготовлен контейнер	Объем контейнера, куб.м.	Количество контейнеров	Полное наименование	ОГРН/ИНН	Фактический адрес	Фамилия, имя, отчество	ОГРН	Адрес регистрации по месту жительства	Адрес объекта, при осуществлении деятельности на котором образуются ТКО	Вид деятельности, в результате которой образуются ТКО	Совместное накопление отходов с другими объектами (МКД/ИЖС/юр. лица/ИП)				
85	Г. Сланцы, ул. Дзержинского, д. 5	59.09170709764661; 28.162467489543815	6,0	бетон	открытая	Без ограждения	н/д	металл	0,8	2	ООО «Лучки»	4705075323	г. Сланцы, ул. Ломоносова, д. 49 пом. 10 Н	---	---	---	Г. Сланцы, ул. Дзержинского, д. 5	Отходы потребления	МКД	АО «Управляющая компания по обращению с отходами в Ленинградской области»	ТКО от населения	земельный участок МКД	
86	Г. Сланцы, ул. Дзержинского, д. 28	59.089050660141964; 28.163510868850608	6,0	бетон	открытая	Без ограждения	н/д	металл	0,8	2	ООО «Лучки»	4705075323	г. Сланцы, ул. Ломоносова, д. 49 пом. 10 Н	---	---	---	Г. Сланцы, ул. Дзержинского, д. 28	Отходы потребления	МКД	АО «Управляющая компания по обращению с отходами в Ленинградской области»	ТКО от населения	земельный участок МКД	
87	Г. Сланцы, ул. Дзержинского, д. 16	59.09133232832659; 28.161137113872428	6,0	бетон	открытая	Без ограждения	н/д	металл	0,8	2	ООО «Лучки»	4705075323	г. Сланцы, ул. Ломоносова, д. 49 пом. 10 Н	---	---	---	Г. Сланцы, ул. Дзержинского, д. 16	Отходы потребления	МКД	АО «Управляющая компания по обращению с отходами в Ленинградской области»	ТКО от населения	земельный участок МКД	
88	Г. Сланцы, ул. Островского, д. 15	59.09058143375165; 28.16068918496694	6,0	бетон	открытая	Без ограждения	н/д	металл	0,8	2	ООО «Лучки»	4705075323	г. Сланцы, ул. Ломоносова, д. 49 пом. 10 Н	---	---	---	Г. Сланцы, ул. Островского, д. 15	Отходы потребления	МКД	АО «Управляющая компания по обращению с отходами в Ленинградской области»	ТКО от населения	земельный участок МКД	
89	Г. Сланцы, ул. Свердлова, д. 26	59.09010791275968; 28.168174957848805	6,0	бетон	открытая	Без ограждения	н/д	металл	0,8	2	ООО «Лучки»	4705075323	г. Сланцы, ул. Ломоносова, д. 49 пом. 10 Н	---	---	---	Г. Сланцы, ул. Свердлова, д. 26	Отходы потребления	МКД	АО «Управляющая компания по обращению с отходами в Ленинградской области»	ТКО от населения	земельный участок МКД	
90	Г. Сланцы, ул. Свердлова, д. 18	59.09073481618225; 28.166573679066914	6,0	бетон	открытая	Без ограждения	н/д	металл	0,8	2	ООО «Лучки»	4705075323	г. Сланцы, ул. Ломоносова, д. 49 пом. 10 Н	---	---	---	Г. Сланцы, ул. Свердлова, д. 18	Отходы потребления	МКД	АО «Управляющая компания по обращению с отходами в Ленинградской области»	ТКО от населения	земельный участок МКД	
91	Г. Сланцы, ул. Свердлова, д. 12	59.09135481928776; 28.165009951211232	6,0	бетон	открытая	Без ограждения	н/д	металл	0,8	2	ООО «Лучки»	4705075323	г. Сланцы, ул. Ломоносова, д. 49 пом. 10 Н	---	---	---	Г. Сланцы, ул. Свердлова, д. 12	Отходы потребления	МКД	АО «Управляющая компания по обращению с отходами в Ленинградской области»	ТКО от населения	земельный участок МКД	



№ п/п	Данные о нахождении места накопления ТКО		Данные о технических характеристиках мест накопления ТКО								Данные о собственниках мест накопления ТКО для юридических лиц			Данные о собственниках мест накопления ТКО для ИП			Данные об источниках образования ТКО				Организация, оказывающая услуги по транспортированию ТКО	Вид накапливаемых ТКО (ТКО от населения/при совместном сборе ТКО и КГО/раздельное накопление ТКО по фракциям)	Статус земельного участка, на котором расположена площадка
	Адрес	Географические координаты	Площадь, кв.м.	Тип покрытия	Вид площадки (открытая/закрытая)	Материал ограждения	Вид контейнера	Материал, из которого изготовлен контейнер	Объем контейнера, куб.м.	Количество контейнеров	Полное наименование	ОГРН/ИНН	Фактический адрес	Фамилия, имя, отчество	ОГРН	Адрес регистрации по месту жительства	Адрес объекта, при осуществлении деятельности на котором образуются ТКО	Вид деятельности, в результате которой образуются ТКО	Совместное накопление отходов с другими объектами (МКД/ИЖС/юр. лица/ИП)				
92	Г. Сланцы, ул. Свердлова, д. 4	59.09235368 960922; 28.16244844 160201	6,0	бетон	открытая	Без ограждения	н/д	металл	0,8	2	ООО «Лучки»	4705075323	г. Сланцы, ул. Ломоносова, д. 49 пом. 10 Н	---	---	---	Г. Сланцы, ул. Свердлова, д. 4	Отходы потребления	МКД	АО «Управляющая компания по обращению с отходами в Ленинградской области»	ТКО от населения	земельный участок МКД	
93	Г. Сланцы, ул. Свердлова, д. 11	59.09226275 916961; 28.16552493 534209	6,0	бетон	открытая	Без ограждения	н/д	металл	0,8	2	ООО «Лучки»	4705075323	г. Сланцы, ул. Ломоносова, д. 49 пом. 10 Н	---	---	---	Г. Сланцы, ул. Свердлова, д. 11	Отходы потребления	МКД	АО «Управляющая компания по обращению с отходами в Ленинградской области»	ТКО от населения	земельный участок МКД	
94	Г. Сланцы, ул. Свердлова, д. 25	59.09068251 677707; 28.16927804 227646	6,0	бетон	открытая	Без ограждения	н/д	металл	0,8	2	ООО «Лучки»	4705075323	г. Сланцы, ул. Ломоносова, д. 49 пом. 10 Н	---	---	---	Г. Сланцы, ул. Свердлова, д. 25	Отходы потребления	МКД	АО «Управляющая компания по обращению с отходами в Ленинградской области»	ТКО от населения	земельный участок МКД	
95	Г. Сланцы, ул. Ломоносова, д. 5	59.09566754 923941; 28.14892613 317511	6,0	бетон	открытая	металл	н/д	металл	0,8	2	ООО «Лучки»	4705075323	г. Сланцы, ул. Ломоносова, д. 49 пом. 10 Н	---	---	---	Г. Сланцы, ул. Ломоносова, д. 5	Отходы потребления	МКД	АО «Управляющая компания по обращению с отходами в Ленинградской области»	ТКО от населения	земельный участок МКД	
96	Г. Сланцы, ул. Ломоносова, д. 11	59.09531254 024721;4 28.15224375 8135796	3,0	бетон	открытая	Без ограждения	н/д	металл	0,8	2	ООО «Лучки»	4705075323	г. Сланцы, ул. Ломоносова, д. 49 пом. 10 Н	---	---	---	Г. Сланцы, ул. Ломоносова, д. 9, д. 11	Отходы потребления	МКД	АО «Управляющая компания по обращению с отходами в Ленинградской области»	ТКО от населения	земельный участок МКД	
97	Г. Сланцы, ул. Ломоносова, д. 77	59.09097354 045063; 28.17882128 7523647	3,0	асфальт	открытая	металл	н/д	металл	0,8	2	ООО «Лучки»	4705075323	г. Сланцы, ул. Ломоносова, д. 49 пом. 10 Н	---	---	---	Г. Сланцы, ул. Ломоносова, д. 77	Отходы потребления	МКД	АО «Управляющая компания по обращению с отходами в Ленинградской области»	ТКО от населения	земельный участок МКД	
98	Г. Сланцы, ул. 2 линия, д. 5	59.09306716 155144; 28.21079285 20079	5,0	асфальт	открытая	Без ограждения	н/д	металл	1,5	1	ООО «Лучки»	4705075323	г. Сланцы, ул. Ломоносова, д. 49 пом. 10 Н	---	---	---	Г. Сланцы, ул. 2 линия, дд. 3,5,10	Отходы потребления	МКД	АО «Управляющая компания по обращению с отходами в Ленинградской области»	ТКО от населения	земельный участок МКД	



№ п/п	Данные о нахождении места накопления ТКО		Данные о технических характеристиках мест накопления ТКО								Данные о собственниках мест накопления ТКО для юридических лиц			Данные о собственниках мест накопления ТКО для ИП			Данные об источниках образования ТКО				Организация, оказывающая услуги по транспортированию ТКО	Вид накапливаемых ТКО (ТКО от населения/при совместном сборе ТКО и КГО/раздельное накопление ТКО по фракциям)	Статус земельного участка, на котором расположена площадка
	Адрес	Географические координаты	Площадь, кв.м.	Тип покрытия	Вид площадки (открытая/закрытая)	Материал ограждения	Вид контейнера	Материал, из которого изготовлен контейнер	Объем контейнера, куб.м.	Количество контейнеров	Полное наименование	ОГРН/ИНН	Фактический адрес	Фамилия, имя, отчество	ОГРН	Адрес регистрации по месту жительства	Адрес объекта, при осуществлении деятельности на котором образуются ТКО	Вид деятельности, в результате которой образуются ТКО	Совместное накопление отходов с другими объектами (МКД/ИЖС/юр. лица/ИП)				
99	Г. Сланцы, ул. 2 линия, д. 12	59.08966164 175654; 28.21208426 8848912	5,0	асфальт	открытая	Без ограждения	н/д	металл	1,5	1	ООО «Лучки»	4705075323	г. Сланцы, ул. Ломоносова, д. 49 пом. 10 Н	---	---	---	Г. Сланцы, ул. 2 линия, д. 12	Отходы потребления	МКД	АО «Управляющая компания по обращению с отходами в Ленинградской области»	ТКО от населения	земельный участок МКД	
100	Г. Сланцы, ул. Декабристов, д. 32	59.09374002 62713; 28.16935577 191009	3,0	бетон	открытая	металл	н/д	металл	0,8	2	ООО «Лучки»	4705075323	г. Сланцы, ул. Ломоносова, д. 49 пом. 10 Н	---	---	---	Г. Сланцы, ул. Декабристов, дд. 32,34	Отходы потребления	МКД	АО «Управляющая компания по обращению с отходами в Ленинградской области»	ТКО от населения	земельный участок МКД	
101	Г. Сланцы, ул. ИТР	59.11679216 369383; 28.07671236 7722394	1,5	бетон	открытая		н/д	металл	0,8	1	ООО «Лучки»	4705075323	г. Сланцы, ул. Ломоносова, д. 49 пом. 10 Н	---	---	---	Г. Сланцы, ул. ИТР	Отходы потребления	МКД	АО «Управляющая компания по обращению с отходами в Ленинградской области»	ТКО от населения	земельный участок МКД	
102	Г. Сланцы, ул. Школьная, д. 20	59.10871922 085943; 28.17354703 895694	3,0	бетон	открытая	металл	н/д	металл	0,8	2	ООО «Лучки»	4705075323	г. Сланцы, ул. Ломоносова, д. 49 пом. 10 Н	---	---	---	Г. Сланцы, ул. Школьная, д. 20, д. 22, д. 24	Отходы потребления	МКД	АО «Управляющая компания по обращению с отходами в Ленинградской области»	ТКО от населения	земельный участок МКД	
103	Г. Сланцы, пр. Молодежный, д. 9	59.11396632 043752; 28.10637321 097977	17,4	Бетон	открытая	Металл	н/д	металл	1,5	1	МОУ «Сланцевская СОШ № 6»	4713005351	Г. Сланцы, пр. Молодежный, д. 9	---	---	---	Г. Сланцы, пр. Молодежный, д. 9	Учебное учреждение	---	АО «Управляющая компания по обращению с отходами в Ленинградской области»	ТКО от учреждения	земельный участок учреждения	
	Г. Сланцы, пр. Молодежный, д. 15а	59.11569424 1099824; 28.10444202 0489046		асфальт	открытая	Без ограждения	н/д	металл	1,8	1							Г. Сланцы, пр. Молодежный, д. 15а					земельный участок учреждения	
104	Г. Сланцы, ул. Грибоедова, д. 9а	59.12045037 492767; 28.08563168 869682	13,3	бетон	открытая	кирпич	н/д	металл	1,5	1	МДОУ «Сланцевский детский сад № 4»	4707030871	Г. Сланцы, ул. М. Грибоедова, д. 9а	---	---	---	Г. Сланцы, ул. М. Грибоедова, д. 9а	Учебное учреждение	---	АО «Управляющая компания по обращению с отходами в Ленинградской области»	ТКО от учреждения	земельный участок учреждения	
105	Г. Сланцы, ул. Жуковского, д. 4	59.08782998 273316; 28.17292420 607896	12,0	асфальт	открытая	бетон	н/д	металл	2,5, 0,24	2	МДОУ «Сланцевский детский сад № 3»	4713005680	Г. Сланцы, ул. Жуковского, д. 4	---	---	---	Г. Сланцы, ул. Жуковского, д. 4	Учебное учреждение	---	АО «Управляющая компания по обращению с отходами в	ТКО от учреждения	земельный участок учреждения	



№ п/п	Данные о нахождении места накопления ТКО		Данные о технических характеристиках мест накопления ТКО								Данные о собственниках мест накопления ТКО для юридических лиц			Данные о собственниках мест накопления ТКО для ИП			Данные об источниках образования ТКО				Организация, оказывающая услуги по транспортированию ТКО	Вид накапливаемых ТКО (ТКО от населения/при совместном сборе ТКО и КГО/раздельное накопление ТКО по фракциям)	Статус земельного участка, на котором расположена площадка
	Адрес	Географические координаты	Площадь, кв.м.	Тип покрытия	Вид площадки (открытая/закрытая)	Материал ограждения	Вид контейнера	Материал, из которого изготовлен контейнер	Объем контейнера, куб.м.	Количество контейнеров	Полное наименование	ОГРН/ИНН	Фактический адрес	Фамилия, имя, отчество	ОГРН	Адрес регистрации по месту жительства	Адрес объекта, при осуществлении деятельности на котором образуются ТКО	Вид деятельности, в результате которой образуются ТКО	Совместное накопление отходов с другими объектами (МКД/ИЖС/юр. лица/ИП)				
																				Ленинградской области»			
106	Г. Сланцы, ул. М. Горького, д. 24	59.11596708 9074815; 28.09489232 604176	9,8	асфальт	открытая	кирпич	н/д	металл	2,5, 0,8	2	МДОУ «Сланцевский детский сад № 2»	4713005680	Г. Сланцы, ул. М. Горького, д. 24	---	---	---	Г. Сланцы, ул. М. Горького, д. 24	Учебное учреждение	---	АО «Управляющая компания по обращению с отходами в Ленинградской области»	ТКО от учреждения	земельный участок учреждения	
107	Г. Сланцы, ул. Кирова, д. 11	59.12335325 7844016; 28.08703981 168503		бетон	открытая	металл	н/д	металл	2,5	1	МОУ «Сланцевская СОШ № 3»	471305320	Г. Сланцы, ул. Грибоедова, д. 196	---	---	---	Г. Сланцы, ул. Кирова, д. 11	Учебное учреждение	---	АО «Управляющая компания по обращению с отходами в Ленинградской области»	ТКО от учреждения	земельный участок учреждения	
	Г. Сланцы, ул. Грибоедова, д. 196	59.12097459 106774; 28.09441862 728545		бетон	открытая	металл	н/д	металл	2,5	1			Г. Сланцы, ул. Грибоедова, д. 196	---	---	---	Г. Сланцы, ул. Грибоедова, д. 196					земельный участок учреждения	
108	Г. Сланцы, ул. Грибоедова, д. 20а	59.12438331 918275; 28.09098196 87422	15,7 5	асфальт	открытая	Без ограждения	н/д	металл	1,5, 0,25	2	МДОУ «Сланцевский детский сад № 7»	4713009194	Г. Сланцы, ул. Грибоедова, д. 20а	---	---	---	Г. Сланцы, ул. Грибоедова, д. 20а	Учебное учреждение	---	АО «Управляющая компания по обращению с отходами в Ленинградской области»	ТКО от учреждения	земельный участок учреждения	
109	Г. Сланцы, ул. Ломоносова, д. 39	59.09457328 95562; 28.16294151 917168	5,0	грунт	открытая	Без ограждения	н/д	металл	1,5	1	МОУ «Сланцевская СОШ № 2»	4713005312	Г. Сланцы, ул. Ломоносова, д. 39	---	---	---	Г. Сланцы, ул. Ломоносова, д. 39	Учебное учреждение	---	АО «Управляющая компания по обращению с отходами в Ленинградской области»	ТКО от учреждения	земельный участок учреждения	
	Г. Сланцы, ул. Свободы, д. 11	59.09771140 9119604; 28.16056804 6204503	5,0	бетон	открытая	Без ограждения	н/д	металл	1,5	1			Г. Сланцы, ул. Свободы, д. 11	---	---	---	Г. Сланцы, ул. Свободы, д. 11					земельный участок учреждения	
110	дер. Малые Поля (севернее ул. Малопольская, д. 10)	59.1306952; 28.08542937	45,0	бетон	открытая	бетон	н/д	металл	4,5	2	Администрация Сланцевского муниципального района	4713008137	Г. Сланцы, пер. Почтовый, д. 3	---	---	---	Г. Сланцы, ул. Малопольская; дер. Малые Поля	отходы потребления	ИЖС	АО «Управляющая компания по обращению с отходами в Ленинградской области»	ТКО от населения	земли поселения	
111	дер. Большие Поля (между домами №№ 19 и 23)	59.12985296; 28.0734989	45,0	бетон	открытая	бетон	н/д	металл	4,5	2	Администрация Сланцевского муницип	4713008137	Г. Сланцы, пер. Почтовый, д. 3	---	---	---	дер. Большие Поля	отходы потребления	ИЖС	АО «Управляющая компания по обращению с отходами в	ТКО от населения	земли поселения	



№ п/п	Данные о нахождении места накопления ТКО		Данные о технических характеристиках мест накопления ТКО								Данные о собственниках мест накопления ТКО для юридических лиц			Данные о собственниках мест накопления ТКО для ИП			Данные об источниках образования ТКО				Организация, оказывающая услуги по транспортированию ТКО	Вид накапливаемых ТКО (ТКО от населения/при совместном сборе ТКО и КГО/раздельное накопление ТКО по фракциям)	Статус земельного участка, на котором расположена площадка
	Адрес	Географические координаты	Площадь, кв.м.	Тип покрытия	Вид площадки (открытая/закрытая)	Материал ограждения	Вид контейнера	Материал, из которого изготовлен контейнер	Объем контейнера, куб.м.	Количество контейнеров	Полное наименование	ОГРН/ИНН	Фактический адрес	Фамилия, имя, отчество	ОГРН	Адрес регистрации по месту жительства	Адрес объекта, при осуществлении деятельности на котором образуются ТКО	Вид деятельности, в результате которой образуются ТКО	Совместное накопление отходов с другими объектами (МКД/ИЖС/юр. лица/ИП)				
											пального района									Ленинградской области»			
112	дер. Большие Поля (между домами №№ 43 и 43а)	59.1315732; 28.06848854	45,0	бетон	открытая	бетон	н/д	металл	4,5	2	Администрация Сланцевского муниципального района	4713008137	Г. Сланцы, пер. Почтовый, д. 3	---	---	---	дер. Большие Поля	отходы потребления	ИЖС	АО «Управляющая компания по обращению с отходами в Ленинградской области»	ТКО от населения	земли поселения	
113	дер. Большие Поля (южнее дома № 8 по ул. Дорожная)	59.12788215; 28.07395488	45,0	бетон	открытая	бетон	н/д	металл	4,5	2	Администрация Сланцевского муниципального района	4713008137	Г. Сланцы, пер. Почтовый, д. 3	---	---	---	дер. Большие Поля	отходы потребления	ИЖС	АО «Управляющая компания по обращению с отходами в Ленинградской области»	ТКО от населения	земли поселения	
114	дер. Сижно	59.08508264; 28.20990264	45,0	н/д	открытая	н/д	н/д	металл	4,5	2	Администрация Сланцевского муниципального района	4713008137	Г. Сланцы, пер. Почтовый, д. 3	---	---	---	дер. Сижно	отходы потребления	ИЖС	АО «Управляющая компания по обращению с отходами в Ленинградской области»	ТКО от населения	земли поселения	
115	дер. Печурки (напротив дома № 7)	59.14471573; 28.01360786	45,0	бетон	открытая	бетон	н/д	металл	4,5	2	Администрация Сланцевского муниципального района	4713008137	Г. Сланцы, пер. Почтовый, д. 3	---	---	---	дер. Печурки	отходы потребления	ИЖС	АО «Управляющая компания по обращению с отходами в Ленинградской области»	ТКО от населения	земли поселения	
116	дер. Сосновка (между домами №№ 1 и 26)	59.07987331; 28.06104004	45,0	бетон	открытая	бетон	н/д	металл	4,5	2	Администрация Сланцевского муниципального района	4713008137	Г. Сланцы, пер. Почтовый, д. 3	---	---	---	дер. Сосновка	отходы потребления	ИЖС	АО «Управляющая компания по обращению с отходами в Ленинградской области»	ТКО от населения	земли поселения	
117	дер. Каменка (напротив дома № 1)	59.14126548; 28.02551115	45,0	н/д	открытая	н/д	н/д	металл	4,5	2	Администрация Сланцевского	4713008137	Г. Сланцы, пер. Почтовый, д. 3	---	---	---	дер. Каменка	отходы потребления	ИЖС	АО «Управляющая компания по обращению с отходами в	ТКО от населения	земли поселения	



№ п/п	Данные о нахождении места накопления ТКО		Данные о технических характеристиках мест накопления ТКО								Данные о собственниках мест накопления ТКО для юридических лиц			Данные о собственниках мест накопления ТКО для ИП			Данные об источниках образования ТКО				Организация, оказывающая услуги по транспортированию ТКО	Вид накапливаемых ТКО (ТКО от населения/при совместном сборе ТКО и КГО/раздельное накопление ТКО по фракциям)	Статус земельного участка, на котором расположена площадка
	Адрес	Географические координаты	Площадь, кв.м.	Тип покрытия	Вид площадки (открытая/закрытая)	Материал ограждения	Вид контейнера	Материал, из которого изготовлен контейнер	Объем контейнера, куб.м.	Количество контейнеров	Полное наименование	ОГРН/ИНН	Фактический адрес	Фамилия, имя, отчество	ОГРН	Адрес регистрации по месту жительства	Адрес объекта, при осуществлении деятельности на котором образуются ТКО	Вид деятельности, в результате которой образуются ТКО	Совместное накопление отходов с другими объектами (МКД/ИЖС/юр. лица/ИП)				
											муниципальному району									Ленинградской области»			
118	дер. Ищевое(западная сторона дома № 1)	59.11599707; 28.22822213	6,0	н/д	открытая	н/д	н/д	металл	0,75	1	Администрация Сланцевского муниципального района	4713008137	Г. Сланцы, пер. Почтовый, д. 3	---	---	---	дер. Ищевое	отходы потребления	ИЖС	АО «Управляющая компания по обращению с отходами в Ленинградской области»	ТКО от населения	земли поселения	
119	Поселок шахты № 3 (напротив дома № 5 по ул. 2 линия)	59.09176265; 28.21024597	45,0	н/д	открытая	н/д	н/д	металл	4,5	2	Администрация Сланцевского муниципального района	4713008137	Г. Сланцы, пер. Почтовый, д. 3	---	---	---	Поселок шахты № 3	отходы потребления	ИЖС	АО «Управляющая компания по обращению с отходами в Ленинградской области»	ТКО от населения	земли поселения	
120	Г. Сланцы, микрорайон Замошье (на выезде из города)	59.08573306; 28.19205791	45,0	н/д	открытая	н/д	н/д	металл	4,5	2	Администрация Сланцевского муниципального района	4713008137	Г. Сланцы, пер. Почтовый, д. 3	---	---	---	Г. Сланцы, ул. Социалистическая, ул. Сиженская, ул. Пригородная, пер. Замошский, пер. Социалистический	отходы потребления	ИЖС	АО «Управляющая компания по обращению с отходами в Ленинградской области»	ТКО от населения	земли поселения	
121	Г. Сланцы, микрорайон Замошье (в районе пересечения ул. Сиженская и пер. Социалистический)	59.08942038; 28.18810165	45,0	н/д	открытая	н/д	н/д	металл	4,5	2	Администрация Сланцевского муниципального района	4713008137	Г. Сланцы, пер. Почтовый, д. 3	---	---	---	Г. Сланцы, ул. Социалистическая, ул. Сиженская, ул. Пригородная, пер. Замошский, пер. Социалистический	отходы потребления	ИЖС	АО «Управляющая компания по обращению с отходами в Ленинградской области»	ТКО от населения	земли поселения	
122	Г. Сланцы, ул. Л. Толстого (севернее дома № 15)	59.0998629; 28.17285597	45,0	н/д	открытая	н/д	н/д	металл	4,5	2	Администрация Сланцевского муниципального района	4713008137	Г. Сланцы, пер. Почтовый, д. 3	---	---	---	Г. Сланцы, ул. Трудовая, ул. Л. Толстого, ул. Дачная	отходы потребления	ИЖС	АО «Управляющая компания по обращению с отходами в Ленинградской области»	ТКО от населения	земли поселения	



№ п/п	Данные о нахождении места накопления ТКО		Данные о технических характеристиках мест накопления ТКО								Данные о собственниках мест накопления ТКО для юридических лиц			Данные о собственниках мест накопления ТКО для ИП			Данные об источниках образования ТКО				Статус земельного участка, на котором расположена площадка	
	Адрес	Географические координаты	Площадь, кв.м.	Тип покрытия	Вид площадки (открытая/закрытая)	Материал ограждения	Вид контейнера	Материал, из которого изготовлен контейнер	Объем контейнера, куб.м.	Количество контейнеров	Полное наименование	ОГРН/ИНН	Фактический адрес	Фамилия, имя, отчество	ОГРН	Адрес регистрации по месту жительства	Адрес объекта, при осуществлении деятельности на котором образуются ТКО	Вид деятельности, в результате которой образуются ТКО	Совместное накопление отходов с другими объектами (МКД/ИЖС/юр. лица/ИП)	Организация, оказывающая услуги по транспортированию ТКО		Вид накапливаемых ТКО (ТКО от населения/при совместном сборе ТКО и КГО/раздельное накопление ТКО по фракциям)
123	Г. Сланцы, ул. Островского (в районе пересечения с пер. Клубный)	59.09201615; 28.15837204	45,0	н/д	открытая	н/д	н/д	металл	4,5	2	Администрация Сланцевского муниципального района	4713008137	Г. Сланцы, пер. Почтовый, д. 3	---	---	---	Г. Сланцы, ул. Островского, ул. Дзержинского, пер. Дзержинского, островского, пер. Клубный	отходы потребления	ИЖС	АО «Управляющая компания по обращению с отходами в Ленинградской области»	ТКО от населения	земли поселения
124	Г. Сланцы, ул. 1 Мая (в районе пересечения с ул. Маяковского)	59.09454836; 28.17438751	45,0	н/д	открытая	н/д	н/д	металл	4,5	2	Администрация Сланцевского муниципального района	4713008137	Г. Сланцы, пер. Почтовый, д. 3	---	---	---	Г. Сланцы, ул. 1 Мая, ул. Маяковского, пер. Полевой, пер. Детский	отходы потребления	ИЖС	АО «Управляющая компания по обращению с отходами в Ленинградской области»	ТКО от населения	земли поселения
125	Г. Сланцы, ул. 1 Мая (в районе пересечения с ул. Свободы)	59.09601138; 28.16109717	45,0	н/д	открытая	н/д	н/д	металл	4,5	2	Администрация Сланцевского муниципального района	4713008137	Г. Сланцы, пер. Почтовый, д. 3	---	---	---	Г. Сланцы, ул. 1 Мая, ул. Свободы, пер. Речной, пер. Профсоюзный, ул. Строителей, ул. Кутузова	отходы потребления	ИЖС	АО «Управляющая компания по обращению с отходами в Ленинградской области»	ТКО от населения	земли поселения
126	Г. Сланцы, ул. 1 Мая (в районе пересечения с ул. Пролетарская)	59.09732833; 28.14738572	45,0	н/д	открытая	н/д	н/д	металл	4,5	2	Администрация Сланцевского муниципального района	4713008137	Г. Сланцы, пер. Почтовый, д. 3	---	---	---	Г. Сланцы, ул. 1 Мая, ул. Пролетарская, пер. Октябрьский, пер. Малый, ул. Шахтеров, пер. Лучки	отходы потребления	ИЖС	АО «Управляющая компания по обращению с отходами в Ленинградской области»	ТКО от населения	земли поселения
127	Г. Сланцы, ул. Загородная (напротив дома № 45)	59.09317895; 28.14768881	45,0	н/д	открытая	н/д	н/д	металл	4,5	2	Администрация Сланцевского муниципального района	4713008137	Г. Сланцы, пер. Почтовый, д. 3	---	---	---	Г. Сланцы, ул. Загородная, ул. Набережная, ул. М. Сосновая, ул. Сосновая	отходы потребления	ИЖС	АО «Управляющая компания по обращению с отходами в Ленинградской области»	ТКО от населения	земли поселения
128	Г. Сланцы, ул. Набережная (между домами №№ 31 и 37)	59.09217046; 28.15442652	45,0	н/д	открытая	н/д	н/д	металл	4,5	2	Администрация Сланцевского муниципального района	4713008137	Г. Сланцы, пер. Почтовый, д. 3	---	---	---	Г. Сланцы, ул. Загородная, ул. Набережная, ул. Береговая, ул. Сосновая, пер. Кушельский	отходы потребления	ИЖС	АО «Управляющая компания по обращению с отходами в Ленинградской области»	ТКО от населения	земли поселения



№ п/п	Данные о нахождении места накопления ТКО		Данные о технических характеристиках мест накопления ТКО								Данные о собственниках мест накопления ТКО для юридических лиц			Данные о собственниках мест накопления ТКО для ИП			Данные об источниках образования ТКО				Организация, оказывающая услуги по транспортированию ТКО	Вид накапливаемых ТКО (ТКО от населения/при совместном сборе ТКО и КГО/раздельное накопление ТКО по фракциям)	Статус земельного участка, на котором расположена площадка
	Адрес	Географические координаты	Площадь, кв.м.	Тип покрытия	Вид площадки (открытая/закрытая)	Материал ограждения	Вид контейнера	Материал, из которого изготовлен контейнер	Объем контейнера, куб.м.	Количество контейнеров	Полное наименование	ОГРН/ИНН	Фактический адрес	Фамилия, имя, отчество	ОГРН	Адрес регистрации по месту жительства	Адрес объекта, при осуществлении деятельности на котором образуются ТКО	Вид деятельности, в результате которой образуются ТКО	Совместное накопление отходов с другими объектами (МКД/ИЖС/юр. лица/ИП)				
129	Г. Сланцы, ул. Лесная (напротив дома № 30)	59.08893262; 28.13270062	45,0	н/д	открытая	н/д	н/д	металл	4,5	2	Администрация Сланцевского муниципального района	4713008137	Г. Сланцы, пер. Почтовый, д. 3	---	---	---	Г. Сланцы, ул. Лесная, пер. Народный, ул. К. Заслонова, ул. О. Кошевого, ул. Красноармейская, ул. Разъезжая, ул. П.Морозова	отходы потребления	ИЖС	АО «Управляющая компания по обращению с отходами в Ленинградской области»	ТКО от населения	земли поселения	
130	Г. Сланцы, ул. Гавриловская (напротив дома № 6)	59.10722034; 28.09274107	45,0	н/д	открытая	н/д	н/д	металл	4,5	2	Администрация Сланцевского муниципального района	4713008137	Г. Сланцы, пер. Почтовый, д. 3	---	---	---	Г. Сланцы, ул. Гавриловская, ул. Правокушельская	отходы потребления	ИЖС	АО «Управляющая компания по обращению с отходами в Ленинградской области»	ТКО от населения	земли поселения	
131	Г. Сланцы, ул. Вокзальная (напротив дома № 8/31)	59.11096319; 28.10033172	45,0	н/д	открытая	н/д	н/д	металл	4,5	2	Администрация Сланцевского муниципального района	4713008137	Г. Сланцы, пер. Почтовый, д. 3	---	---	---	Г. Сланцы, ул. Вокзальная, ул. Парковая, ул. Полевая, ул. Зеленая, ул. Речная	отходы потребления	ИЖС	АО «Управляющая компания по обращению с отходами в Ленинградской области»	ТКО от населения	земли поселения	
132	Г. Сланцы, ул. Полевая (напротив дома № 25)	59.10897476; 28.10042292	45,0	н/д	открытая	н/д	н/д	металл	4,5	2	Администрация Сланцевского муниципального района	4713008137	Г. Сланцы, пер. Почтовый, д. 3	---	---	---	Г. Сланцы, ул. Вокзальная, ул. Парковая, ул. Полевая, ул. Речная	отходы потребления	ИЖС	АО «Управляющая компания по обращению с отходами в Ленинградской области»	ТКО от населения	земли поселения	
133	Г. Сланцы, ул. 1 Советская (со стороны дома № 28/6 по ул. Ленина)	59.12083475; 28.09798747	45,0	н/д	открытая	н/д	н/д	металл	4,5	2	Администрация Сланцевского муниципального района	4713008137	Г. Сланцы, пер. Почтовый, д. 3	---	---	---	Г. Сланцы, ул. 1 Советская, ул. Малая, ул. Северная, пер. Безымянный	отходы потребления	ИЖС	АО «Управляющая компания по обращению с отходами в Ленинградской области»	ТКО от населения	земли поселения	
134	Г. Сланцы, ул. Малопольская (напротив дома № 14)	59.12579286; 28.08210343	45,0	н/д	открытая	н/д	н/д	металл	4,5	2	Администрация Сланцевского	4713008137	Г. Сланцы, пер. Почтовый, д. 3	---	---	---	Г. Сланцы, ул. Малопольская	отходы потребления	ИЖС	АО «Управляющая компания по обращению с отходами в	ТКО от населения	земли поселения	



№ п/п	Данные о нахождении места накопления ТКО		Данные о технических характеристиках мест накопления ТКО								Данные о собственниках мест накопления ТКО для юридических лиц			Данные о собственниках мест накопления ТКО для ИП			Данные об источниках образования ТКО				Организация, оказывающая услуги по транспортированию ТКО	Вид накапливаемых ТКО (ТКО от населения/при совместном сборе ТКО и КГО/раздельное накопление ТКО по фракциям)	Статус земельного участка, на котором расположена площадка
	Адрес	Географические координаты	Площадь, кв.м.	Тип покрытия	Вид площадки (открытая/закрытая)	Материал ограждения	Вид контейнера	Материал, из которого изготовлен контейнер	Объем контейнера, куб.м.	Количество контейнеров	Полное наименование	ОГРН/ИНН	Фактический адрес	Фамилия, имя, отчество	ОГРН	Адрес регистрации по месту жительства	Адрес объекта, при осуществлении деятельности на котором образуются ТКО	Вид деятельности, в результате которой образуются ТКО	Совместное накопление отходов с другими объектами (МКД/ИЖС/юр. лица/ИП)				
											муниципально-го района									Ленинградской области»			
135	Г. Сланцы, ул. ИТР (напротив дома № 6)	59.1168369; 28.0767712	45,0	н/д	открытая	н/д	н/д	металл	4,5	2	Администрация Сланцевского муниципального района	4713008137	Г. Сланцы, пер. Почтовый, д. 3	---	---	---	Г. Сланцы, ул. ИТР, Комсомольское шоссе	отходы потребления	ИЖС	АО «Управляющая компания по обращению с отходами в Ленинградской области»	ТКО от населения	земли поселения	
136	Г. Сланцы, ул. ИТР (напротив дома № 32)	59.10967981; 28.0762133	45,0	н/д	открытая	н/д	н/д	металл	4,5	2	Администрация Сланцевского муниципального района	4713008137	Г. Сланцы, пер. Почтовый, д. 3	---	---	---	Г. Сланцы, ул. ИТР, Комсомольское шоссе	отходы потребления	ИЖС	АО «Управляющая компания по обращению с отходами в Ленинградской области»	ТКО от населения	земли поселения	
137	Г. Сланцы, ул. Деревообделочников (в районе пересечения с пер. Шоссеиный)	59.08289426; 28.06556761	45,0	н/д	открытая	н/д	н/д	металл	4,5	2	Администрация Сланцевского муниципального района	4713008137	Г. Сланцы, пер. Почтовый, д. 3	---	---	---	Г. Сланцы, ул. Деревообделочников, пер. Шоссеиный, Комсомольское шоссе	отходы потребления	ИЖС	АО «Управляющая компания по обращению с отходами в Ленинградской области»	ТКО от населения	земли поселения	
138	Г. Сланцы, ул. Станция Сланцы (за ж/д переездом)	59.08862673; 28.06451619	45,0	н/д	открытая	н/д	н/д	металл	4,5	2	Администрация Сланцевского муниципального района	4713008137	Г. Сланцы, пер. Почтовый, д. 3	---	---	---	Г. Сланцы, ул. Станция Сланцы, ул. Светлая, ул. Сиреневая	отходы потребления	ИЖС	АО «Управляющая компания по обращению с отходами в Ленинградской области»	ТКО от населения	земли поселения	
139	Г. Сланцы, ул. Станция Сланцы (напротив дома № 26)	59.09500298; 28.06603968	45,0	н/д	открытая	н/д	н/д	металл	4,5	2	Администрация Сланцевского муниципального района	4713008137	Г. Сланцы, пер. Почтовый, д. 3	---	---	---	Г. Сланцы, ул. Станция Сланцы	отходы потребления	ИЖС	АО «Управляющая компания по обращению с отходами в Ленинградской области»	ТКО от населения	земли поселения	
140	Г. Сланцы, ул. Светлая (напротив)	59.09098558; 28.0624187	45,0	н/д	открытая	н/д	н/д	металл	4,5	2	Администрация Сланцевского муниципального района	4713008137	Г. Сланцы, пер.	---	---	---	Г. Сланцы, ул. Светлая, ул. Сиреневая	отходы потребления	ИЖС	АО «Управляющая компания по обращению с	ТКО от населения	земли поселения	



№ п/п	Данные о нахождении места накопления ТКО		Данные о технических характеристиках мест накопления ТКО								Данные о собственниках мест накопления ТКО для юридических лиц			Данные о собственниках мест накопления ТКО для ИП			Данные об источниках образования ТКО				Организация, оказывающая услуги по транспортированию ТКО	Вид накапливаемых ТКО (ТКО от населения/при совместном сборе ТКО и КГО/раздельное накопление ТКО по фракциям)	Статус земельного участка, на котором расположена площадка
	Адрес	Географические координаты	Площадь, кв.м.	Тип покрытия	Вид площадки (открытая/закрытая)	Материал ограждения	Вид контейнера	Материал, из которого изготовлен контейнер	Объем контейнера, куб.м.	Количество контейнеров	Полное наименование	ОГРН/ИНН	Фактический адрес	Фамилия, имя, отчество	ОГРН	Адрес регистрации по месту жительства	Адрес объекта, при осуществлении деятельности на котором образуются ТКО	Вид деятельности, в результате которой образуются ТКО	Совместное накопление отходов с другими объектами (МКД/ИЖС/юр. лица/ИП)				
	участков №№ 19 и 21)									вского муниципального района		Почтовый, д. 3							отходами в Ленинградской области»				
141	Г. Сланцы, ул. Зеленая Роща (между домами №№ 5 и 10)	59.09931743; 28.07221681	45,0	бетон	открытая	бетон	н/д	металл	4,5	2	Администрация Сланце вского муниципального района	4713008137	Г. Сланцы, пер. Почтовый, д. 3	---	---	---	Г. Сланцы, ул. Зеленая Роща	отходы потребления	ИЖС	АО «Управляющая компания по обращению с отходами в Ленинградской области»	ТКО от населения	земли поселения	
142	Г. Сланцы, ул. Красная (напротив автобусной остановки)	59.09075412; 28.07173669	45,0	бетон	открытая	бетон	н/д	металл	4,5	2	Администрация Сланце вского муниципального района	4713008137	Г. Сланцы, пер. Почтовый, д. 3	---	---	---	Г. Сланцы, ул. Красная, ул. Ягодная, ул. Изумрудная	отходы потребления	ИЖС	АО «Управляющая компания по обращению с отходами в Ленинградской области»	ТКО от населения	земли поселения	
143	Г. Сланцы, ул. Поселковая (в районе пересечения с ул. Рабочая)	59.10174166; 28.08060944	45,0	н/д	открытая	н/д	н/д	металл	4,5	2	Администрация Сланце вского муниципального района	4713008137	Г. Сланцы, пер. Почтовый, д. 3	---	---	---	Г. Сланцы, ул. Поселковая, ул. Рабочая, ул. Боровая, пер. Плюсский	отходы потребления	ИЖС	АО «Управляющая компания по обращению с отходами в Ленинградской области»	ТКО от населения	земли поселения	
144	Г. Сланцы, ул. ДОК (напротив дома № 64 по ул. Поселковая)	59.09396148; 28.07122171	45,0	н/д	открытая	н/д	н/д	металл	4,5	2	Администрация Сланце вского муниципального района	4713008137	Г. Сланцы, пер. Почтовый, д. 3	---	---	---	Г. Сланцы, ул. Поселковая, ул. ДОК,	отходы потребления	ИЖС	АО «Управляющая компания по обращению с отходами в Ленинградской области»	ТКО от населения	земли поселения	
145	Г. Сланцы, ул. Первостроител ей (напротив дома № 14)	59.09265542; 28.12585026	45,0	н/д	открытая	н/д	н/д	металл	4,5	2	Администрация Сланце вского муниципального района	4713008137	Г. Сланцы, пер. Почтовый, д. 3	---	---	---	Г. Сланцы, ул. Первостроител ей	отходы потребления	ИЖС	АО «Управляющая компания по обращению с отходами в Ленинградской области»	ТКО от населения	земли поселения	
146	Г. Сланцы, ул. Мира (в районе пересечения с	59.08706142;	45,0	бетон	открытая	бетон	н/д	металл	4,5	2	Администрация	4713008137	Г. Сланцы, пер.	---	---	---	Г. Сланцы, ул. Мира, ул. П. Морозова, пер.	отходы потребления	ИЖС	АО «Управляющая компания по	ТКО от населения	земли поселения	



№ п/п	Данные о нахождении места накопления ТКО		Данные о технических характеристиках мест накопления ТКО								Данные о собственниках мест накопления ТКО для юридических лиц			Данные о собственниках мест накопления ТКО для ИП			Данные об источниках образования ТКО				Организация, оказывающая услуги по транспортированию ТКО	Вид накапливаемых ТКО (ТКО от населения/при совместном сборе ТКО и КГО/раздельное накопление ТКО по фракциям)	Статус земельного участка, на котором расположена площадка
	Адрес	Географические координаты	Площадь, кв.м.	Тип покрытия	Вид площадки (открытая/закрытая)	Материал ограждения	Вид контейнера	Материал, из которого изготовлен контейнер	Объем контейнера, куб.м.	Количество контейнеров	Полное наименование	ОГРН/ИНН	Фактический адрес	Фамилия, имя, отчество	ОГРН	Адрес регистрации по месту жительства	Адрес объекта, при осуществлении деятельности на котором образуются ТКО	Вид деятельности, в результате которой образуются ТКО	Совместное накопление отходов с другими объектами (МКД/ИЖС/юр. лица/ИП)				
	ул. П. Морозова)	28.12849224									Сланцевское муниципальное районное	Почтовый, д. 3				Огородников, ул. Лесная, ул. Разъезжая, ул. Победы			обращению с отходами в Ленинградской области»				
147	Г. Сланцы, ул. Грибоедова, д. 19а	59.12068343 012083; 28.09272266 7824003	9,03	бетон	открытая	Без ограждения	н/д	н/д	0,8	1	ЛОГБУ «Сланцевский ЦСОН «Мечта»	1024701707 579	Г. Сланцы, ул. Грибоедова, д. 19а	---	---	---	Г. Сланцы, ул. Грибоедова, д. 19а	отходы потребления	---	АО «Управляющая компания по обращению с отходами в Ленинградской области»	ТКО от учреждения	земельный участок	
148	Г. Сланцы, ул. Декабристов, д. 5	59.09061534 691252; 28.16431180 7556984	14,0 4	н/д	открытая	н/д	н/д	н/д	0,24/1, 5	1/1	ЛОГБУ «Сланцевский ЦСОН «Мечта»	1024701707 579	Г. Сланцы, ул. Грибоедова, д. 19а	---	---	---	Г. Сланцы, ул. Декабристов, д. 5	отходы потребления	---	АО «Управляющая компания по обращению с отходами в Ленинградской области»	ТКО от учреждения	земельный участок	
149	г. Сланцы, западнее ул. Баранова, д. 1а	59.12630487; 28.09726328	27,0	н/д	открытая	н/д	поверхностный	металл	4,5	2	Администрация Сланцевского муниципального района	4713008137	Г. Сланцы, пер. Почтовый, д. 3	---	---	---	территории общего пользования Сланцевского городского поселения	---	---	АО «Управляющая компания по обращению с отходами в Ленинградской области»	ТКО от уборки общественных территорий	земли поселения	
150	Сланцевское городское поселение, городское кладбище в дер. Сосновка	59.07501883; 28.05661172	27,0	н/д	открытая	н/д	поверхностный	металл	4,5	2	Администрация Сланцевского муниципального района	4713008137	Г. Сланцы, пер. Почтовый, д. 3	---	---	---	городское общественное кладбище в дер. Сосновка	---	---	АО «Управляющая компания по обращению с отходами в Ленинградской области»	ТКО от уборки общественного кладбища	земли поселения	
151	Сланцевское городское поселение, городское кладбище в дер. Сосновка	59.07316893; 28.05534303	18,0	бетон	открытая	металл	поверхностный	металл	4,5	1	Администрация Сланцевского муниципального района	4713008137	Г. Сланцы, пер. Почтовый, д. 3	---	---	---	городское общественное кладбище в дер. Сосновка	---	---	АО «Управляющая компания по обращению с отходами в Ленинградской области»	ТКО от уборки общественного кладбища	земли поселения	
152	Сланцевское городское поселение, городское	59.07312630 5006326; 28.05567384 498768	18,0	бетон	открытая	металл	поверхностный	металл	4,5	1	Администрация Сланцевского муницип	4713008137	Г. Сланцы, пер. Почтовый, д. 3	---	---	---	городское общественное кладбище в дер. Сосновка	---	---	АО «Управляющая компания по обращению с отходами в	ТКО от уборки общественного кладбища	земли поселения	



№ п/п	Данные о нахождении места накопления ТКО		Данные о технических характеристиках мест накопления ТКО								Данные о собственниках мест накопления ТКО для юридических лиц			Данные о собственниках мест накопления ТКО для ИП			Данные об источниках образования ТКО				Организация, оказывающая услуги по транспортированию ТКО	Вид накапливаемых ТКО (ТКО от населения/при совместном сборе ТКО и КГО/раздельное накопление ТКО по фракциям)	Статус земельного участка, на котором расположена площадка
	Адрес	Географические координаты	Площадь, кв.м.	Тип покрытия	Вид площадки (открытая/закрытая)	Материал ограждения	Вид контейнера	Материал, из которого изготовлен контейнер	Объем контейнера, куб.м.	Количество контейнеров	Полное наименование	ОГРН/ИНН	Фактический адрес	Фамилия, имя, отчество	ОГРН	Адрес регистрации по месту жительства	Адрес объекта, при осуществлении деятельности на котором образуются ТКО	Вид деятельности, в результате которой образуются ТКО	Совместное накопление отходов с другими объектами (МКД/ИЖС/юр. лица/ИП)				
	кладбище в дер. Сосновка											пально го района								Ленинградской области»			
153	Г. Сланцы, ул. Ленина, д. 31а	59.11811994 03226; 28.10304346 071485	4,0	бетон	открытая	Без ограждения	поверхностный	металл	1,0	1	ООО «Спутник»	1024701705 885/4713002 008	Г. Сланцы, ул. Ленина, д. 31а	---	---	---	Г. Сланцы, ул. Ленина, д. 31а,	Оказание услуг населению (оценка/экспертиза, транспортировка, штрафная стоянка)	---	АО «Управляющая компания по обращению с отходами в Ленинградской области»	ТКО от организации	Земельный участок организации	
154	Г. Сланцы, пер. Автомобилистов, д. 2	59.09921857 0054; 28.12494821 248416	4,0	бетон	открытая	Без ограждения	поверхностный	металл	1,0	1	ООО «Иванов и К»	1024701705 885/4713002 008	Г. Сланцы, пер. Автомобилистов, д. 2	---	---	---	Г. Сланцы, пер. Автомобилистов, д. 2	Оказание услуг населению (технический осмотр транспортных средств)	---	АО «Управляющая компания по обращению с отходами в Ленинградской области»	ТКО от организации	Земельный участок организации	
155	Г. Сланцы, Кингисеппское шоссе, д. 5	59.10529895 227498; 28.16657314 6173754	2,0	бетон	открытая	металл	поверхностный	пластик	2,5	1	---	---	---	ИП Ткаченко Д.А.	31 64 70 40 01 17 44 1	Г. Сланцы, ул. Гагарина, д. 1а, кв. 58	Г. Сланцы, Кингисеппское шоссе, д. 5	Оказание услуг населению (СТО)	---	АО «Управляющая компания по обращению с отходами в Ленинградской области»	ТКО от деятельности индивидуального предпринимателя	Земельный участок индивидуального предпринимателя	
156	Г. Сланцы, ул. Партизанская, д. 8	59.1234198; 28.082497	10,0	бетон	открытая	металл	поверхностный	металл	1,5	1	МКУК «ПКИО»	1024701706 457/4713001 597	Г. Сланцы, ул. Партизанская, д. 8	---	---	---	Г. Сланцы, ул. Партизанская, д. 8	Отходы потребления	---	АО «Управляющая компания по обращению с отходами в Ленинградской области»	ТКО от организации	Земельный участок организации	
157	Г. Сланцы, ул. Баранова, д. 1	59.125630; 28.0977786	35,0	асфальт	открытая	металл	поверхностный	металл	4,5	1	ООО «Русский промышленник»	1027810284 622/7826733 491	Г. Сланцы, ул. Баранова, д. 1	---	---	---	Г. Сланцы, ул. Баранова, д. 1	Переработка пищевой продукции	---	АО «Управляющая компания по обращению с отходами в Ленинградской области»	ТКО от организации	Земельный участок организации	
158	Г. Сланцы, ул. Баранова, д. 18	59.124546; 28.094162	35,0	асфальт	открытая	металл	поверхностный	металл	4,5	1	ООО «Русский промышленник»	1027810284 622/7826733 491	Г. Сланцы, ул. Баранова, д. 18	---	---	---	Г. Сланцы, ул. Баранова, д. 18	Переработка пищевой продукции	---	АО «Управляющая компания по обращению с отходами в Ленинградской области»	ТКО от организации	Земельный участок организации	
159	Г. Сланцы, ул. Баранова, д. 1а	59.126540; 28.098280	3,0	бетон	открытая	металл	поверхностный	пластик	0,24	3	ООО «ДОРРОС»	1074713000 262/4713008 923	Г. Сланцы, ул.	---	---	---	Г. Сланцы, ул. Баранова, д. 1а	Отходы от организации	---	АО «Управляющая компания по обращению с	ТКО от организации	Земельный участок организации	



№ п/п	Данные о нахождении места накопления ТКО		Данные о технических характеристиках мест накопления ТКО								Данные о собственниках мест накопления ТКО для юридических лиц			Данные о собственниках мест накопления ТКО для ИП			Данные об источниках образования ТКО				Статус земельного участка, на котором расположена площадка	
	Адрес	Географические координаты	Площадь, кв.м.	Тип покрытия	Вид площадки (открытая/закрытая)	Материал ограждения	Вид контейнера	Материал, из которого изготовлен контейнер	Объем контейнера, куб.м.	Количество контейнеров	Полное наименование	ОГРН/ИНН	Фактический адрес	Фамилия, имя, отчество	ОГРН	Адрес регистрации по месту жительства	Адрес объекта, при осуществлении деятельности на котором образуются ТКО	Вид деятельности, в результате которой образуются ТКО	Совместное накопление отходов с другими объектами (МКД/ИЖС/юр. лица/ИП)	Организация, оказывающая услуги по транспортированию ТКО		Вид накапливаемых ТКО (ТКО от населения/при совместном сборе ТКО и КГО/раздельное накопление ТКО по фракциям)
												Баранова, д. 1а							отходами в Ленинградской области»			
160	Г. Сланцы, ул. Баранова, д. 1а	59.126540; 28.098280	3,0	бетон	открытая	металл	поверхностный	пластик	0,24	2	ООО «ЭКОР ОС»	1084713000140/4713009194	Г. Сланцы, ул. Баранова, д. 1а	---	---	---	Г. Сланцы, ул. Баранова, д. 1а	Отходы от организации	---	АО «Управляющая компания по обращению с отходами в Ленинградской области»	ТКО от организации	Земельный участок организации
161	Г. Сланцы, ул. Чкалова, д. 15а	59.119778; 28.091029	12,0	асфальт	открытая	н/д	поверхностный	металл	2,5	1	ООО «Стиль»	1064713002265/4713008391	Г. Сланцы, ул. Чкалова, д. 15а	---	---	---	Г. Сланцы, ул. Баранова, д. 1а	Общественное питание	---	АО «Управляющая компания по обращению с отходами в Ленинградской области»	ТКО от организации	Земельный участок организации
162	Г. Сланцы, ул. Банковская, д. 11а	59.115927; 28.084474	9,0	асфальт	открытая	н/д	поверхностный	металл	1,1	1	---	---	---	ИП Колесников Д.Ю.	30447130304900036	Г. Сланцы, ул. Малоольская, д. 31	Г. Сланцы, ул. Банковская, д. 11а	Общественное питание	---	АО «Управляющая компания по обращению с отходами в Ленинградской области»	ТКО от деятельности индивидуального предпринимателя	Земельный участок индивидуального предпринимателя
163	Г. Сланцы, ул. Ленина, д. 30	59.119778; 28.091029	12,0	асфальт	открытая	н/д	поверхностный	металл	2,5	1	---	---	---	ИП Колесников Д.Ю.	30447130304900036	Г. Сланцы, ул. Малоольская, д. 31	Г. Сланцы, ул. Ленина, д. 30	Общественное питание	---	АО «Управляющая компания по обращению с отходами в Ленинградской области»	ТКО от деятельности индивидуального предпринимателя	Земельный участок индивидуального предпринимателя
164	Г. Сланцы, ш. Комсомольское, д. 11	59.091369; 28.065642	4,5	бетон	открытая	Металл профиль	поверхностный	пластик	1,1	1	ООО ПКФ «Дизайн»	1024701706413	Г. Сланцы, Комсомольское шоссе д.11	---	---	---	Г. Сланцы, Комсомольское шоссе, д.11	отходы потребления	---	АО «Управляющая компания по обращению с отходами в Ленинградской области»	ТКО от организации	Земельный участок организации
165	Г. Сланцы, ул. Чкалова, д.9	59.119553; 28.087060	8	Асфальтовое покрытие	закрытая	Металлические ворота	поверхностный	металл	1,5	1	Межрайонный отдел вневедомственной охраны по Кингисеппскому району Ленинг	1127847446088/7813542362	Г. Сланцы, ул. Чкалова, д.9				Г. Сланцы, ул. Чкалова, д.9	Осуществление услуг по централизованной охране (мусор от офисных и бытовых помещений организаций несортированный (исключая	---	АО «Управляющая компания по обращению с отходами в Ленинградской области»	ТКО от организации	Земельный участок организации



№ п/п	Данные о нахождении места накопления ТКО		Данные о технических характеристиках мест накопления ТКО								Данные о собственниках мест накопления ТКО для юридических лиц			Данные о собственниках мест накопления ТКО для ИП			Данные об источниках образования ТКО					Статус земельного участка, на котором расположена площадка	
	Адрес	Географические координаты	Площадь, кв.м.	Тип покрытия	Вид площадки (открытая/закрытая)	Материал ограждения	Вид контейнера	Материал, из которого изготовлен контейнер	Объем контейнера, куб.м.	Количество контейнеров	Полное наименование	ОГРН/ИНН	Фактический адрес	Фамилия, имя, отчество	ОГРН	Адрес регистрации по месту жительства	Адрес объекта, при осуществлении деятельности на котором образуются ТКО	Вид деятельности, в результате которой образуются ТКО	Совместное накопление отходов с другими объектами (МКД/ИЖС/юр. лица/ИП)	Организация, оказывающая услуги по транспортированию ТКО	Вид накапливаемых ТКО (ТКО от населения/при совместном сборе ТКО и КГО/раздельное накопление ТКО по фракциям)		
										радско й област и- филиал федера льного госсуда рствен ного казенн ого учрежд ения «Управ ления вневед омстве нной охраны войск национ альной гварди и Россий ской Федера ции по г. Санкт- Петерб ургу и Ленинг радско й област и»								крупногабари т)					
166	Г. Сланцы, ул. Жданова, д. 1	59.104400; 28.133600	9	твердое	открытая	н/д	поверхностный	железный	2,5	1	---	---	---	ИП Беляев Дмитрий Леонидов ич.	31 14 70 73 41 00 06 8	Г. Сланцы, ул. Жуковско го д.31 кв.36	Г. Сланцы, ул. Жданова д.1	Оказание транспортных услуг	---	АО «Управляющая компания по обращению с отходами в Ленинградской области»	ТКО от организации	Земельный участок организации	
167	Г. Сланцы, ул. Заводская, д. 1	59.107280; 28.154775	2	асфальт	открытая	н/д	поверхностный	пластик	0,24	1	ООО «Инновационные технологии»	1164704054 624/4707038 736	Г. Сланцы ул.Заводская д.1	---	---	---	Г. Сланцы, ул. Заводская, д. 1	Отходы потребления	---	АО «Управляющая компания по обращению с отходами в Ленинградской области»	ТКО от организации	Земельный участок организации	
168	Г. Сланцы, ш. Сланцевское, д. 34	59.10537889 5; 28.1262826 83	1,5	асфальт	открытая	н/д	поверхностный	металл	1,5	1	АО «Ленинградская»	1044700565 172/4703074 613	Филиал АО «ЛОЭСК» «Западные электросет	---	---	---	Г. Сланцы, ш. Сланцевское, д. 34, закрытая	Мусор от офисных отходов и бытовых	---	АО «Управляющая компания по обращению с	ТКО от организации	Земельный участок организации	



№ п/п	Данные о нахождении места накопления ТКО		Данные о технических характеристиках мест накопления ТКО								Данные о собственниках мест накопления ТКО для юридических лиц			Данные о собственниках мест накопления ТКО для ИП			Данные об источниках образования ТКО				Вид накапливаемых ТКО (ТКО от населения/при совместном сборе ТКО и КГО/раздельное накопление ТКО по фракциям)	Статус земельного участка, на котором расположена площадка
	Адрес	Географические координаты	Площадь, кв.м.	Тип покрытия	Вид площадки (открытая/закрытая)	Материал ограждения	Вид контейнера	Материал, из которого изготовлен контейнер	Объем контейнера, куб.м.	Количество контейнеров	Полное наименование	ОГРН/ИНН	Фактический адрес	Фамилия, имя, отчество	ОГРН	Адрес регистрации по месту жительства	Адрес объекта, при осуществлении деятельности на котором образуются ТКО	Вид деятельности, в результате которой образуются ТКО	Совместное накопление отходов с другими объектами (МКД/ИЖС/юр. лица/ИП)	Организация, оказывающая услуги по транспортированию ТКО		
											областная электросетевая компания»		и» г. Кингисепп, пр. Карла Маркса, д. 66				территория предприятия	помещений организаций несортированный (исключая крупногабаритный)		отходами в Ленинградской области»		
169	Г. Сланцы, ул. Северная, д. 1	59.124277 28.093444; 59.123929 28.093443; 59.123932 28.093679; 59.124282 28.093432	10,8	бетон	открытая	н/д	поверхностный	железный	0,24	1	ООО «Перспектива»	1107847325 520	Г. Сланцы, ул. Северная, д.1	---	---	---	Г. Сланцы, ул. Северная д.1	---	---	АО «Управляющая компания по обращению с отходами в Ленинградской области»	ТКО от организации	Земельный участок организации
170	Г. Сланцы, ул. Гавриловская, д. 23	59.104722;28.088056	3	асфальт	открытая	н/д	поверхностный	сталь	2,5	1	ООО «Петербургская керамика»	1024701707 392	Г. Сланцы, ул. Гавриловская, д.23	---	---	---	Г. Сланцы, ул. Гавриловская д.23	---	---	АО «Управляющая компания по обращению с отходами в Ленинградской области»	ТКО от организации	Земельный участок организации
171	Г. Сланцы, ул. Кирова, д. 19	59.1212118,2 8.087893	1	бетонное	открытая	н/д	поверхностный	пластик	0,66	1	Фонд поддержки малого и среднего предпринимательства муниципального образования Сланцевского муниципального района Ленинградской области и «Социально-деловой центр»	1024701707 612/4713006 250	Г. Сланцы, ул. Кирова, д. 19	---	---	---	Г. Сланцы, ул. Ул. Кирова д.19	Офисные помещения	нет	АО «Управляющая компания по обращению с отходами в Ленинградской области»	ТКО от организации	Земельный участок организации
172	Г. Сланцы, ул.Гавриловская д.1	59.107101, 28.095808	1	бетонное	закрытая	Сетка заборная	поверхностный	метал	0,8	1	ООО «Элемент Сланцы»	1057810012 996	Г. Сланцы, ул. Гавриловская д.1	---	---	---	Г. Сланцы, ул. Гавриловская д.1	да	АО «Управляющая компания по обращению с отходами в	ТКО от организации	Земельный участок организации	



№ п/п	Данные о нахождении места накопления ТКО		Данные о технических характеристиках мест накопления ТКО								Данные о собственниках мест накопления ТКО для юридических лиц			Данные о собственниках мест накопления ТКО для ИП			Данные об источниках образования ТКО				Организация, оказывающая услуги по транспортированию ТКО	Вид накапливаемых ТКО (ТКО от населения/при совместном сборе ТКО и КГО/раздельное накопление ТКО по фракциям)	Статус земельного участка, на котором расположена площадка
	Адрес	Географические координаты	Площадь, кв.м.	Тип покрытия	Вид площадки (открытая/закрытая)	Материал ограждения	Вид контейнера	Материал, из которого изготовлен контейнер	Объем контейнера, куб.м.	Количество контейнеров	Полное наименование	ОГРН/ИНН	Фактический адрес	Фамилия, имя, отчество	ОГРН	Адрес регистрации по месту жительства	Адрес объекта, при осуществлении деятельности на котором образуются ТКО	Вид деятельности, в результате которой образуются ТКО	Совместное накопление отходов с другими объектами (МКД/ИЖС/юр. лица/ИП)				
173	Г. Сланцы, ул. Гавриловская д.1	59.107192, 28.095818	1	бетонное	закрытая	Сетка заборная	поверхностный	пластик	0,12	1				ИП Гаврилова Е.Е.	304471335200110	Г. Сланцы ул. Ленина д.32Б кв.16	Г. Сланцы, ул. Гагарина д.5а	химчистка	да	Ленинградской области» АО «Управляющая компания по обращению с отходами в Ленинградской области»	ТКО от организации	Земельный участок организации	
174	Г. Сланцы, ул. Партизанская д.15а	59.1213;28.0841	1,5	бетонное	открытая	металл	поверхностный	пластик	0,8	1	ООО «Петербургская керамика»	1024701707392	Г. Сланцы, ул. Гавриловская, д.23	---	---	---	Г. Сланцы, ул. Партизанская д.ба	Мусор от офисных и бытовых помещений организаций несортированный(исключая крупногабаритный) код по ФККО-73310001724	нет	АО «Управляющая компания по обращению с отходами в Ленинградской области»	ТКО от организации	Земельный участок организации	
175	Г. Сланцы, ул. Ленина д.5	59.118551;28.085568	9	Асфальтовое покрытие	открытая	Металл	поверхностный	пластик	0,75	1	Муниципальное казенное учреждение культуры «Городской Дом культуры»	1024701707018	Г. Сланцы, ул. Ленина д.5	---	---	---	Г. Сланцы, ул. Ленина д.5	Мусор от офисных отходов и бытовых помещений организаций несортированный (исключая крупногабаритный)	---	АО «Управляющая компания по обращению с отходами в Ленинградской области»	ТКО от организации	Земельный участок организации	
176	Г. Сланцы, пр. Молодежный д.6	59.112307;28.107396	9	бетон	открытая	---	Заглубленный	металл	2,5	1				ИП Ишук Станислав Петрович.	313784713700554	Г. Санкт-Петербург, ул.Бородинская д.2/86 кв.17	Г. Сланцы, пр. Молодежный д.6	---	---	АО «Управляющая компания по обращению с отходами в Ленинградской области»	ТКО от организации	Земельный участок организации	
177	Г. Сланцы, ул. ИТР (напротив д.22)	59.1124921;28.076366	45	бетон	открытая	бетон	н/д	металл	4,5	2	Администрация Сланцевского муниципального района	4713008137	Г. Сланцы, пер. Почтовый д.3	---	---	---	Г. Сланцы, ул. ИТР, ш. Комсомольское	Отходы потребления	ИЖС	АО «Управляющая компания по обращению с отходами в Ленинградской области»	ТКО от населения	Земельный участок поселения	
178	Г. Сланцы, ш. Комсомольское, (между д.11 и д.9)	59.103317;28.070809	45	бетон	открытая	бетон	н/д	металл	4,5	2	Администрация Сланцевского	4713008137	Г. Сланцы, пер. Почтовый д.3	---	---	---	Г. Сланцы, ш. Комсомольское, ул. Садовая	Отходы потребления	ИЖС	АО «Управляющая компания по обращению с отходами в	ТКО от населения	Земельный участок поселения	



№ п/п	Данные о нахождении места накопления ТКО		Данные о технических характеристиках мест накопления ТКО								Данные о собственниках мест накопления ТКО для юридических лиц			Данные о собственниках мест накопления ТКО для ИП			Данные об источниках образования ТКО				Организация, оказывающая услуги по транспортированию ТКО	Вид накапливаемых ТКО (ТКО от населения/при совместном сборе ТКО и КГО/раздельное накопление ТКО по фракциям)	Статус земельного участка, на котором расположена площадка
	Адрес	Географические координаты	Площадь, кв.м.	Тип покрытия	Вид площадки (открытая/закрытая)	Материал ограждения	Вид контейнера	Материал, из которого изготовлен контейнер	Объем контейнера, куб.м.	Количество контейнеров	Полное наименование	ОГРН/ИНН	Фактический адрес	Фамилия, имя, отчество	ОГРН	Адрес регистрации по месту жительства	Адрес объекта, при осуществлении деятельности на котором образуются ТКО	Вид деятельности, в результате которой образуются ТКО	Совместное накопление отходов с другими объектами (МКД/ИЖС/юр. лица/ИП)				
										поселения										Ленинградской области»			
179	Г. Сланцы, ул. Гавриловская (правее ООО «Элемент Сланцы)	59.107105;28.094326	45	бетон	открытая	бетон	н/д	металл	4,5	2	Администрация Сланцевского поселения	4713008137	Г. Сланцы, пер. Почтовый, д.3	---	---	---	Г. Сланцы, ул. Гавриловская, ул. Правокушльская	Отходы потребления	ИЖС	АО «Управляющая компания по обращению с отходами в Ленинградской области»	ТКО от населения	Земельный участок поселения	
180	Сланцевское городское поселение, городское кладбище в районе ул. Малопольской	59.132311;28.087873	45	бетон	открытая	бетон	поверхностный	металл	4,5	2	Администрация Сланцевского поселения	4713008137	Г. Сланцы, пер. Почтовый, д.3	---	---	---	Городское общественное кладбище г. Сланцы в районе ул. Малопольской		---	АО «Управляющая компания по обращению с отходами в Ленинградской области»	ТКО от уборки общественных территорий	Земельный участок поселения	
181	Г. Сланцы, ул. Партизанская д.15	59.121494;28.083425	6	бетон	открытая	Металл	поверхностный	пластик	0,8	3	---	---	--	Кабалино в Олега Владиславович	304470719100038	Г. Кингисепп, ул. Восточная д.2 кв.27	Г. Сланцы, ул.Партизанская д.15	Мусор от офисных отходов и бытовых помещений организаций несортированный (исключая крупногабаритный)	---	АО «Управляющая компания по обращению с отходами в Ленинградской области»	ТКО от организации	Земельный участок организации	
182	Г. Сланцы, ул. Партизанская д.15	59.121494;28.083425	3	бетон	открытая	металл	поверхностный	пластик	0,8	1	---	---	---	---	---	---	Г. Сланцы, ул. Ленина д.6	Мусор от офисных отходов и бытовых помещений организаций несортированный (исключая крупногабаритный)	---	АО «Управляющая компания по обращению с отходами в Ленинградской области»	ТКО от организации	Земельный участок организации	
183	Г. Сланцы, ул. Северная д.1	59.1237317;28.0936422	8	бетон	открытая	--	поверхностный	металл	4	1	---	---	---	Лебедев Денис Игоревич	309471327900020	Г. Сланцы ул. Малопольская д.266	Г. Сланцы, ул. Кирова д.19	Розничная торговля	---	АО «Управляющая компания по обращению с отходами в Ленинградской области»	ТКО от организации	Земельный участок организации	
184	Г. Сланцы, ул. Кирова д.19	59.121218;28.087893	1	бетон	открытая	н/д	поверхностный	пластик	0,33	1	ООО «Локон»	1024701706028/4713001212	Г. Сланцы, ул. Кирова д.19	---	---	---	Г. Сланцы, ул. Кирова д.19	Парикмахерские услуги	---	АО «Управляющая компания по обращению с отходами в Ленинградской области»	ТКО от организации	Земельный участок организации	
185	Г. Сланцы, ул. Баранова д.1	59.0731;28.0536	8,75	асфальт	закрытая	Металл	заглубленный	металл	4,5	1	---	---	--	Сухо в Геннадий Анатольевич	3044713162000	г. Сланцы, ул. 1-ая Советская, д.7 а	Г. Сланцы, ул.Баранова д.1	Пассажирские автоперевозки	нет	АО «Управляющая компания по обращению с отходами в Ленинградской области»	ТКО от организации	Земельный участок организации	



№ п/п	Данные о нахождении места накопления ТКО		Данные о технических характеристиках мест накопления ТКО								Данные о собственниках мест накопления ТКО для юридических лиц			Данные о собственниках мест накопления ТКО для ИП			Данные об источниках образования ТКО				Организация, оказывающая услуги по транспортированию ТКО	Вид накапливаемых ТКО (ТКО от населения/при совместном сборе ТКО и КГО/раздельное накопление ТКО по фракциям)	Статус земельного участка, на котором расположена площадка
	Адрес	Географические координаты	Площадь, кв.м.	Тип покрытия	Вид площадки (открытая/закрытая)	Материал ограждения	Вид контейнера	Материал, из которого изготовлен контейнер	Объем контейнера, куб.м.	Количество контейнеров	Полное наименование	ОГРН/ИНН	Фактический адрес	Фамилия, имя, отчество	ОГРН	Адрес регистрации по месту жительства	Адрес объекта, при осуществлении деятельности на котором образуются ТКО	Вид деятельности, в результате которой образуются ТКО	Совместное накопление отходов с другими объектами (МКД/ИЖС/юр. лица/ИП)				
186	Г. Сланцы, ул. Поселковая (между уч. 18 и 127)	59.098651; 28.080325	12	бетон	открытая	профнастил	поверхностный	металл	8	1	Садоводческое некоммерческое товарищество «Урожай»	1024701707645/4713006203	г. Сланцы ул. Поселковая	----	026	----	Г. Сланцы, ул. Полевая (между уч. 18 и 127)	Деятельность садоводства	Да с СПК «Березка»	АО «Управляющая компания по обращению с отходами в Ленинградской области»	ТКО от организации	Земельный участок организации	
187	Г. Сланцы, ул. Поселковая (между уч. 18 и 127 СНТ «Урожай»)	59.098651; 28.080325	12	бетон	открытая	профнастил	поверхностный	металл	8	1	Садоводческий потребительский кооператив «Берёзка»	1024701707348/4713005150	Г. Сланцы Ул. Поселковая д.9а	----	----	----	Г. Сланцы, ул. Полевая (между уч. 18 и 127)	Деятельность садоводства	Да с СНТ «Урожай»	АО «Управляющая компания по обращению с отходами в Ленинградской области»	ТКО от организации	Земельный участок организации	
188	Г. Сланцы, ул. Первостроитель д.16Б	59.0913; 28.1271	2400	асфальт	открытая	бетон	поверхностный	металл	4,5	1	ООО «Лес Союз»	1184704019807	Г. Сланцы ул. Первостроителей д.16Б	---	---	---	Г. Сланцы, ул. Первостроитель д.16Б	Деятельность организации	---	АО «Управляющая компания по обращению с отходами в Ленинградской области»	ТКО от организации	Земельный участок организации	
189	Г. Сланцы, ул. Баранова д.20	----	100	асфальт	открытая	----	поверхностный	металл	4,5	1	ООО «Закройщик»	10447017058064713007567	Г. Сланцы ул. Баранова д.20	----	----	----	Г. Сланцы, ул. Баранова д.20	Швейное производство	нет	АО «Управляющая компания по обращению с отходами в Ленинградской области»	ТКО от организации	Земельный участок организации	
190	Г. Сланцы, Сланцевское шоссе, Сланцевская нефтебаза	59.10357471934814, 28.13070217148656	8	железобетонное	открытая	металл	поверхностный	пластмасса	0,8	2	ООО «НордвестТерминал»	1069847501239/7811360328	191011, г. СПб, Невский пр-кт, д. 32-34, лит.А, помещение 117Н	----	----	----	Г. Сланцы, Сланцевское шоссе, Сланцевская нефтебаза	Производство нефтепродуктов	----	АО «Управляющая компания по обращению с отходами в Ленинградской области»	ТКО от организации	Земельный участок организации	
191	Г. Сланцы, Кирова д.16	59.124549, 28.089263	15	бетон	закрытая	Металлический профилированный лист	поверхностный	пластик	0,75	1	Государственное бюджетное учреждение Ленинградской области Многофункциональный центр	1117847214980/7842453565	ЛО, Всеволожский р-н, Промышленный р-н Центральное отделение, д.117	----	----	----	Г. Сланцы, ул. Кирова д.16	Организация и обеспечение условий предоставления услуг по принципу «одного окна»	----	АО «Управляющая компания по обращению с отходами в Ленинградской области»	ТКО от организации	Земельный участок организации	



№ п/п	Данные о нахождении места накопления ТКО		Данные о технических характеристиках мест накопления ТКО								Данные о собственниках мест накопления ТКО для юридических лиц			Данные о собственниках мест накопления ТКО для ИП			Данные об источниках образования ТКО					Статус земельного участка, на котором расположена площадка
	Адрес	Географические координаты	Площадь, кв.м.	Тип покрытия	Вид площадки (открытая/закрытая)	Материал ограждения	Вид контейнера	Материал, из которого изготовлен контейнер	Объем контейнера, куб.м.	Количество контейнеров	Полное наименование	ОГРН/ИНН	Фактический адрес	Фамилия, имя, отчество	ОГРН	Адрес регистрации по месту жительства	Адрес объекта, при осуществлении деятельности на котором образуются ТКО	Вид деятельности, в результате которой образуются ТКО	Совместное накопление отходов с другими объектами (МКД/ИЖС/юр. лица/ИП)	Организация, оказывающая услуги по транспортированию ТКО	Вид накапливаемых ТКО (ТКО от населения/при совместном сборе ТКО и КГО/раздельное накопление ТКО по фракциям)	
											предоставления государственных и муниципальных услуг»											
192	Г. Сланцы, ул. Декабристов д.4	59.0897, 28.16563	5	асфальт	открытая	----	поверхностный	металл	4,5 и 1,5	2	Государственное бюджетное учреждение Ленинградской области»Сланцевская межрайонная больница»	1024701707260/4713001580	Г. Сланцы ул. Гагарина д.2	---	---	---	Г. Сланцы, ул. Декабристов д.4	Деятельность организации	----	АО «Управляющая компания по обращению с отходами в Ленинградской области»	ТКО от организации	Земельный участок организации
193	Г. Сланцы, ул. Кирова д.52	59.0705, 28.0528	5	асфальт	открытая	----	поверхностный	металл	4,5	1	Государственное бюджетное учреждение Ленинградской области»Сланцевская межрайонная больница»	1024701707260/4713001580	Г. Сланцы ул. Гагарина д.2	---	---	---	Г. Сланцы, ул. Кирова д.52	Деятельность организации	----	АО «Управляющая компания по обращению с отходами в Ленинградской области»	ТКО от организации	Земельный участок организации
194	Г. Сланцы, ул. Сланцевское шоссе д.47	59.10385, 28.114475	5,4	бетонное	открытая	металлочерепа	поверхностный	металл	2,5	1	-----	-----	---	Корникова Анна Алексеевна	307471317100015	Г. Сланцы ул.Лесная д.5 кв.1	Г. Сланцы, ул. Сланцевское шоссе д.47	Розничная торговля автомобильными деталями	----	АО «Управляющая компания по обращению с отходами в Ленинградской области»	ТКО от организации	Земельный участок организации



ПРИЛОЖЕНИЕ 2 К ТОМУ 1. ТАРИФЫ НА УСЛУГИ ОБРАЩЕНИЯ С ТКО В ЛЕНИНГРАДСКОЙ ОБЛАСТИ

Таблица П.2.1 – Тарифы на услуги в сфере захоронения и обработки ТКО в Ленинградской области

№ п/п	Система налогообложения	Муниципальный район/ Организация	Номер приказа	Дата принятия	Вид услуги	2020 год	
						с 01.01.2020 по 30.06.2020 (руб./тонну)	с 01.07.2020 по 31.12.2020 (руб./тонну)
Бокситогорский МР							
1.	УСН	ООО «Благоустройство»	369-пп, 450-п	от 28.11.2019, от 13.12.2019	захоронение ТКО	593,13	611,00
Волосовский МР							
2.	ОСНО	ООО «ПРОФСПЕЦТРАНС»	367-пп, 606-п	от 28.11.2019, от 20.12.2019	захоронение ТКО	1198,91	1198,91
Волховский МР							
3.	ОСНО	АО «Управляющая компания по обращению с отходами в Ленинградской области» (полигон, находящийся на территории Ленинградской области, Волховского района, Кисельской волости, д. Кути: «Полгон твердых бытовых и отдельных видов промышленных отходов»)	363-пп, 562-п	от 28.11.2019, от 20.12.2019	захоронение ТКО (включая обработку с 2019 года)	1449,23	1555,39
Всеволожский МР							
4.	ОСНО	ЗАО «Промотходы»	362-пп, 605-п	от 28.11.2019, от 20.12.2019	захоронение ТКО	1077,79	1123,22
5.	ОСНО	ООО «Полигон ТБО»	361-пп, 604-п	от 28.11.2019, от 20.12.2019	захоронение ТКО (включая обработку с 2019 года)	1481,88	1497,23
Выборгский МР							
6.	ОСНО	ООО «РАСЭМ»	360-пп, 466-п	от 28.11.2019, от 13.12.2019	захоронение ТКО	717,96	749,63
7.	ОСНО	ЗАО «Интернешнл Пейпер»	461-п	от 13.12.2019	захоронение ТКО	788,01	816,36
8.	УСН	ИП Сергей Владимирович Карасев	366-пп, 464-п	от 28.11.2019, от 13.12.2019	обработка ТКО	841,57	841,57
Гатчинский МР							
9.	ОСНО	ООО «Новый Свет-ЭКО»	364-пп, 603-п	28.11.2019, от 20.12.2019	захоронение ТКО	924,73	962,40
Кингисеппский МР							
10.	ОСНО	АО «Управляющая компания по обращению с отходами в Ленинградской области» (полигон, находящийся на территории Ленинградской области, Кингисеппского района, промзона «Фосфорит»: «Полигон хранения твердых бытовых отходов г. Ивангород»)	363-пп, 562-п	от 28.11.2019, от 20.12.2019	захоронение ТКО (включая обработку с 2019 года)	1449,23	1555,39
Киришский МР							
11.	ОСНО	ООО «Лель-ЭКО»	357-пп, 465-п	от 28.11.2019, от 13.12.2019	захоронение ТКО	828,47	895,50
Лодейнопольский МР							
12.	УСН	ООО «Концепт ЭКО»	370-пп, 498-п	от 28.11.2019, от 17.12.2019	обработка ТКО	834,34	834,34
Ломоносовский МР							
13.	ОСНО	ООО «Эко Лэнд»	371-пп, 609-п	от 28.11.2019, от 20.12.2019	обработка ТКО	635,45	635,45
Лужский МР							
14.	ОСНО	ООО «АВТО-БЕРКУТ»	358-пп, 496-п	от 28.11.2019, от 17.12.2019	захоронение ТКО	848,79	1022,36
15.	ОСНО	ООО «ЛОЭК»	359-пп, 499-п	от 28.11.2019, от 17.12.2019	обработка ТКО	658,53	658,54



№ п/п	Система налогообложения	Муниципальный район/ Организация	Номер приказа	Дата принятия	Вид услуги	2020 год	
						с 01.01.2020 по 30.06.2020 (руб./тонну)	с 01.07.2020 по 31.12.2020 (руб./тонну)
Приозерский МР							
16.	ОСНО	АО «Управляющая компания по обращению с отходами в Ленинградской области» (полигон, находящийся на территории Ленинградской области, Приозерского района, вблизи пос. Тракторное: «Полигон твердых бытовых отходов и отдельных видов промышленных отходов»)	363-пп, 562-п	от 28.11.2019, от 20.12.2019	захоронение ТКО (включая обработку с 2019 года)	1449,23	1555,39
Сланцевский МР							
17.	ОСНО	АО «Управляющая компания по обращению с отходами в Ленинградской области» (полигон, находящийся на территории Ленинградской области, Сланцевского района г. Сланцы: «Полигон твердых бытовых отходов»)	363-пп, 562-п	от 28.11.2019, от 20.12.2019	захоронение ТКО (включая обработку с 2019 года)	1449,23	1555,39
Тихвинский МР							
18.	УСН	ОАО «Чистый город»	356-пп, 463-п	от 28.11.2019, от 13.12.2019	захоронение ТКО	342,41	391,49
Тосненский МР							
19.	ОСНО	ООО «Эко ПЛАНТ»	368-пп, 610-п	от 28.11.2019, от 20.12.2019	захоронение ТКО	1432,01	1432,01
<i>ОСНО - общая система налогообложения УСН - упрощенная система налогообложения</i>							



Таблица П.2.2 – Единый тариф на услуги регионального оператора по обращению с твердыми коммунальными отходами в Ленинградской области

№ п/п	Наименование организации	Дата принятия	Номер	Наименование тарифа	Потребители	2020 год					
						до вступления в силу изменений				после вступления в силу изменений	
						с 01.01.2020 по 30.06.2020 (руб./тонну)*	с 01.07.2020 по 31.12.2020 (руб./тонну)*	с 01.01.2020 по 30.06.2020 (руб./м3)*	с 01.07.2020 по 31.12.2020 (руб./м3)*	с 19.05.2020 по 30.06.2020 (руб./м3)*	с 01.07.2020 по 31.12.2020 (руб./м3)*
Ленинградская область											
1.	АО "Управляющая компания по обращению с отходами в Ленинградской области"	от 28.11.2019, от 20.12.2019, от 29.04.2020, от 19.05.2020	365-пп, 608-п, 32-п, 39-п	единый тариф на услугу регионального оператора по обращению с твердыми коммунальными отходами	Прочие потребители (юридические лица)	4926,89	4926,89	926,26	926,26	793,23	793,23
					Потребители, проживающие в многоквартирных домах					790,11	790,11
					Потребители, проживающие в индивидуальных жилых домах					771,64	771,64
* указывается без налога на добавленную стоимость по основаниям подпункта 36 пункта 2 статьи 149 Налогового кодекса Российской Федерации											
Примечание: Размер платы за коммунальную услугу по обращению с твердыми коммунальными отходами рассчитывается исходя из цены, определенной в пределах утвержденного единого тарифа на услугу регионального оператора, установленного региональному оператору по обращению с твердыми коммунальными отходами. Собственники и пользователи нежилых помещений в многоквартирных домах (юридические и физические лица) производят оплату за коммунальную услугу по обращению с твердыми коммунальными отходами региональному оператору по обращению с твердыми коммунальными отходами по тарифу, установленному для прочих потребителей (юридические лица) в соответствии с постановлением Правительства РФ от 06.05.2011 № 354 "О предоставлении коммунальных услуг собственникам и пользователям помещений в многоквартирных домах и жилых домов"											



ПРИЛОЖЕНИЕ 3 К ТОМУ 1. НОРМАТИВЫ НАКОПЛЕНИЯ ОТХОДОВ

УПРАВЛЕНИЕ ЛЕНИНГРАДСКОЙ ОБЛАСТИ ПО ОРГАНИЗАЦИИ И КОНТРОЛЮ ДЕЯТЕЛЬНОСТИ ПО ОБРАЩЕНИЮ С ОТХОДАМИ

ПРИКАЗ

от «29» апреля 2020 года № 2

Об установлении нормативов накопления твердых коммунальных отходов

В соответствии со статьей 6 Федерального закона от 24.06.1998 № 89-ФЗ «Об отходах производства и потребления», на основании пункта 2.1.14 Положения об управлении Ленинградской области по организации и контролю деятельности по обращению с отходами, утвержденного постановлением Правительства Ленинградской области от 04.04.2016 № 85, приказываю:

1. Установить нормативы накопления твердых коммунальных отходов в отношении категорий объектов, на которых образуются твердые коммунальные отходы, за исключением категорий объектов жилищного фонда Ленинградской области, в соответствии с приложением 1 к настоящему приказу.
2. Установить нормативы накопления твердых коммунальных отходов в отношении категорий объектов жилищного фонда Ленинградской области в соответствии с приложением 2 к настоящему приказу.
3. Признать утратившим силу приказ управления Ленинградской области по организации и контролю деятельности по обращению с отходами от 03.07.2017 № 5 «Об установлении нормативов накопления твердых коммунальных отходов».
4. Контроль за исполнением настоящего приказа оставляю за собой.

Начальник управления

А.А. Пименов

Приложение 1
к приказу управления
Ленинградской области
по организации и контролю
деятельности по обращению
с отходами
от 29.04 2020 г. № 2

НОРМАТИВЫ НАКОПЛЕНИЯ ТВЕРДЫХ КОММУНАЛЬНЫХ ОТХОДОВ В ОТНОШЕНИИ КАТЕГОРИЙ ОБЪЕКТОВ, НА КОТОРЫХ ОБРАЗУЮТСЯ ТВЕРДЫЕ КОММУНАЛЬНЫЕ ОТХОДЫ, ЗА ИСКЛЮЧЕНИЕМ КАТЕГОРИЙ ОБЪЕКТОВ ЖИЛИЩНОГО ФОНДА ЛЕНИНГРАДСКОЙ ОБЛАСТИ

N п/п	Наименование категории объекта	Расчетная единица	Норматив накопления твердых коммунальных отходов (с учетом крупногабаритных отходов)	
			кг/год	куб. м/год
1	2	3	4	5
1	Административные здания и учреждения			
1.1	Административные учреждения (отдельно стоящие здания), архивы, музеи, библиотеки	1 сотрудник	90,81	0,88
1.2	Офисы, служебные помещения, банки (расположенные во встроенных помещениях)	1 кв. м общей площади	43,87	0,46
2	Предприятия торговли			
2.1	Продовольственные магазины, магазины алкогольной продукции	1 кв. м общей площади	131,04	1,35
2.2	Промтоварные магазины, аптеки	1 кв. м общей площади	68,18	0,65



2.3	Супермаркеты (универмаги), магазины смешанной торговли (универсамы)	1 кв. м общей площади	152,00	1,41
3	Предприятия транспортной инфраструктуры			
3.1	Железнодорожные и автовокзалы	1 пассажир	152,21	0,39
3.2	Автомастерские, шиномонтажная мастерская, станция технического обслуживания	1 кв. метр общей площади	102,20	0,62
3.3	Автомойки, автозаправочные станции	1 машино-место	2241,83	12,00
3.4	Автостоянки, парковки	1 машино-место	28,47	0,22
4	Дошкольные и учебные заведения			
4.1	Дошкольные образовательные учреждения	1 учащийся	164,18	0,70
4.2	Общеобразовательные учреждения, учреждения начального и среднего профессионального образования, высшего профессионального и послевузовского образования	1 учащийся	80,23	0,34
4.3	Учреждения дополнительного образования	1 учащийся	21,35	0,19
4.4	Детские дома, интернаты	1 учащийся	240,46	1,00
5	Культурно-развлекательные, спортивные учреждения			
5.1	Дворцы культуры, клубы, кинотеатры, концертные залы, театры, стадионы	1 место	52,74	0,26
5.2	Пансионаты, дома отдыха, туристические базы, спортивные залы, бассейны	1 кв. м общей площади	64,90	0,38

6	Предприятия общественного питания			
6.1	Кафе, рестораны, бары, закусочные, столовые	1 кв. м общей площади	89,72	0,46
7	Предприятия службы быта			
7.1	Гостиницы	1 место	274,04	1,80
7.2	Парикмахерские, косметические салоны, салоны красоты	1 кв. м общей площади	53,84	0,61
7.3	Бани, сауны	1 кв. м общей площади	42,45	0,44
7.4	Мастерские по ремонту одежды, обуви, ключей, часов; мастерские по ремонту бытовой, компьютерной техники; химчистки, прачечные; ателье	1 кв. м общей площади	40,52	0,59
8	Предприятия в сфере похоронных услуг (кладбища)	1 га общей площади	8606,99	46,06
9	Некоммерческие объединения граждан			
9.1	Садоводческие кооперативы, садово-огородные товарищества	1 участок	493,48	2,14
10	Учреждения здравоохранения			
10.1	Медицинские центры, центры здоровья	1 кв. метр общей площади	79,57	0,47
10.2	Больницы, санатории	1 койко-место	120,74	0,75
10.3	Поликлиники, амбулатории	1 посещение в день	25,00	0,25

Средняя плотность твердых коммунальных отходов в отношении категорий объектов, на которых образуются твердые коммунальные отходы, за исключением категорий объектов жилищного фонда Ленинградской области – 161,0 кг/куб. м.



Приложение 2
к приказу управления
Ленинградской области
по организации и контролю
деятельности по обращению
с отходами
от 29.04 2020 г. № 2

**НОРМАТИВЫ
НАКОПЛЕНИЯ ТВЕРДЫХ КОММУНАЛЬНЫХ ОТХОДОВ
В ОТНОШЕНИИ КАТЕГОРИЙ ОБЪЕКТОВ ЖИЛИЩНОГО ФОНДА
ЛЕНИНГРАДСКОЙ ОБЛАСТИ**

N п/п	Наименование категории объектов	Расчетная единица, в отношении которой устанавливается норматив	Норматив накопления твердых коммунальных отходов		Плотность кг/куб. м
			кг/год	куб. м/год	
1	2	3	4	5	6
1	Многоквартирные дома	1 кв. м общей площади жилого помещения	13,118 (с учетом крупногабаритн ых отходов)	0,0818 (с учетом крупногабарит ных отходов)	160,0
2	Индивидуальные жилые дома	1 человек	240,097 (с учетом крупногабаритн ых отходов)	1,533 (с учетом крупногабарит ных отходов)	157,0



ПРИЛОЖЕНИЕ 4 К ТОМУ 1. ПЕРЕЧЕНЬ ДВОРОВЫХ И ОБЩЕСТВЕННЫХ ТЕРРИТОРИЙ

Таблица П.4.1 – Адресный список проинвентаризированных дворовых и общественных территорий

№	Адрес
	ДВОРОВЫЕ ТЕРРИТОРИИ :
1	Ленинградская обл, Сланцевский р-н, г Сланцы, Клубный пер, д 3, д 3А, пер Дзержинского, д 3, ул Островского, д 9, д 11, д 13, д 15, ул Дзержинского, д 10, д 12, д 14, д 16, д 16 А, д 18.
2	Ленинградская обл, Сланцевский р-н, г Сланцы, Молодежный пр-кт, д 11
3	Ленинградская обл, Сланцевский р-н, г Сланцы, Молодежный пр-кт, д 11А
4	Ленинградская обл, Сланцевский р-н, г Сланцы, Молодежный пр-кт, д 13
5	Ленинградская обл, Сланцевский р-н, г Сланцы, Молодежный пр-кт, д 15
6	Ленинградская обл, Сланцевский р-н, г Сланцы, Молодежный пр-кт, д 17
7	Ленинградская обл, Сланцевский р-н, г Сланцы, Молодежный пр-кт, д 5, д.7.
8	Ленинградская обл, Сланцевский р-н, г Сланцы, Молодежный пр-кт, д 5А
9	Ленинградская обл, Сланцевский р-н, г Сланцы, Молодежный пр-кт, д 5Б
10	Ленинградская обл, Сланцевский р-н, г Сланцы, Молодежный пр-кт, д 7А
11	Ленинградская обл, Сланцевский р-н, г Сланцы, пер Островского, д 2
12	Ленинградская обл, Сланцевский р-н, г Сланцы, пер Островского, д 3
13	Ленинградская обл, Сланцевский р-н, г Сланцы, Пионерский пер, д 3
14	Ленинградская обл, Сланцевский р-н, г Сланцы, Пионерский пер, д 3, ул.Ломоносова. д.25
15	Ленинградская обл, Сланцевский р-н, г Сланцы, Пионерский пер, д 4
16	Ленинградская обл, Сланцевский р-н, г Сланцы, Пионерский пер, д 5
17	Ленинградская обл, Сланцевский р-н, г Сланцы, Пионерский пер, д 6
18	Ленинградская обл, Сланцевский р-н, г Сланцы, Пионерский пер, д 7
19	Ленинградская обл, Сланцевский р-н, г Сланцы, Почтовый пер, д 10
20	Ленинградская обл, Сланцевский р-н, г Сланцы, Почтовый пер, д 11
21	Ленинградская обл, Сланцевский р-н, г Сланцы, Почтовый пер, д 11А
22	Ленинградская обл, Сланцевский р-н, г Сланцы, Почтовый пер, д 12
23	Ленинградская обл, Сланцевский р-н, г Сланцы, Почтовый пер, д 13
24	Ленинградская обл, Сланцевский р-н, г Сланцы, Почтовый пер, д 4
25	Ленинградская обл, Сланцевский р-н, г Сланцы, Почтовый пер, д 5, ул Максима Горького, д б.
26	Ленинградская обл, Сланцевский р-н, г Сланцы, Профсоюзный пер, д 4
27	Ленинградская обл, Сланцевский р-н, г Сланцы, Профсоюзный пер, д 5
28	Ленинградская обл, Сланцевский р-н, г Сланцы, Профсоюзный пер, д 6
29	Ленинградская обл, Сланцевский р-н, г Сланцы, Профсоюзный пер, д 7
30	Ленинградская обл, Сланцевский р-н, г Сланцы, Речной пер, д 4
31	Ленинградская обл, Сланцевский р-н, г Сланцы, Речной пер, д 5
32	Ленинградская обл, Сланцевский р-н, г Сланцы, Речной пер, д 6
33	Ленинградская обл, Сланцевский р-н, г Сланцы, Трестовский пер, д 4/5
34	Ленинградская обл, Сланцевский р-н, г Сланцы, ул 1 Мая, д 16
35	Ленинградская обл, Сланцевский р-н, г Сланцы, ул 1 Мая, д 18
36	Ленинградская обл, Сланцевский р-н, г Сланцы, ул 1 Мая, д 78/25
37	Ленинградская обл, Сланцевский р-н, г Сланцы, ул 1 Мая, д 82
38	Ленинградская обл, Сланцевский р-н, г Сланцы, ул 1 Мая, д 84
39	Ленинградская обл, Сланцевский р-н, г Сланцы, ул 1 Мая, д 86
40	Ленинградская обл, Сланцевский р-н, г Сланцы, ул 1 Мая, д 88
41	Ленинградская обл, Сланцевский р-н, г Сланцы, ул 1 Мая, д 90
42	Ленинградская обл, Сланцевский р-н, г Сланцы, ул 1 Мая, д 92
43	Ленинградская обл, Сланцевский р-н, г Сланцы, ул 1 Мая, д 94
44	Ленинградская обл, Сланцевский р-н, г Сланцы, ул Банковская, д 7
45	Ленинградская обл, Сланцевский р-н, г Сланцы, ул Баранова, д 10
46	Ленинградская обл, Сланцевский р-н, г Сланцы, ул Баранова, д 2
47	Ленинградская обл, Сланцевский р-н, г Сланцы, ул Баранова, д 4, д. 6, д. 6А, д. 8.
48	Ленинградская обл, Сланцевский р-н, г Сланцы, ул Баранова, д 5, д. 7, ул Партизанская, д 27, д. 33
49	Ленинградская обл, Сланцевский р-н, г Сланцы, ул Гагарина, д 1
50	Ленинградская обл, Сланцевский р-н, г Сланцы, ул Гагарина, д 11, д. 13, д. 9.
51	Ленинградская обл, Сланцевский р-н, г Сланцы, ул Гагарина, д 1А, д. 5Б.
52	Ленинградская обл, Сланцевский р-н, г Сланцы, ул Гагарина, д 3, д. 5.
53	Ленинградская обл, Сланцевский р-н, г Сланцы, ул Гагарина, д 52
54	Ленинградская обл, Сланцевский р-н, г Сланцы, ул Гагарина, д 5А
55	Ленинградская обл, Сланцевский р-н, г Сланцы, ул Гагарина, д 7
56	Ленинградская обл, Сланцевский р-н, г Сланцы, ул Грибоедова, д 10
57	Ленинградская обл, Сланцевский р-н, г Сланцы, ул Грибоедова, д 12, ул.Кирова д. 15
58	Ленинградская обл, Сланцевский р-н, г Сланцы, ул Грибоедова, д 13
59	Ленинградская обл, Сланцевский р-н, г Сланцы, ул Грибоедова, д 14, д.16, д.18.



№	Адрес
60	Ленинградская обл, Сланцевский р-н, г Сланцы, ул Грибоедова, д 15
61	Ленинградская обл, Сланцевский р-н, г Сланцы, ул Грибоедова, д 17
62	Ленинградская обл, Сланцевский р-н, г Сланцы, ул Грибоедова, д 19
63	Ленинградская обл, Сланцевский р-н, г Сланцы, ул Грибоедова, д 20
64	Ленинградская обл, Сланцевский р-н, г Сланцы, ул Грибоедова, д 4
65	Ленинградская обл, Сланцевский р-н, г Сланцы, ул Грибоедова, д 5
66	Ленинградская обл, Сланцевский р-н, г Сланцы, ул Грибоедова, д 6
67	Ленинградская обл, Сланцевский р-н, г Сланцы, ул Грибоедова, д 7
68	Ленинградская обл, Сланцевский р-н, г Сланцы, ул Грибоедова, д 9
69	Ленинградская обл, Сланцевский р-н, г Сланцы, ул Декабристов, д 14
70	Ленинградская обл, Сланцевский р-н, г Сланцы, ул Дзержинского, д 11
71	Ленинградская обл, Сланцевский р-н, г Сланцы, ул Дзержинского, д 11А
72	Ленинградская обл, Сланцевский р-н, г Сланцы, ул Дзержинского, д 13
73	Ленинградская обл, Сланцевский р-н, г Сланцы, ул Дзержинского, д 15
74	Ленинградская обл, Сланцевский р-н, г Сланцы, ул Дзержинского, д 19
75	Ленинградская обл, Сланцевский р-н, г Сланцы, ул Дзержинского, д 2
76	Ленинградская обл, Сланцевский р-н, г Сланцы, ул Дзержинского, д 23
77	Ленинградская обл, Сланцевский р-н, г Сланцы, ул Дзержинского, д 26
78	Ленинградская обл, Сланцевский р-н, г Сланцы, ул Дзержинского, д 28
79	Ленинградская обл, Сланцевский р-н, г Сланцы, ул Дзержинского, д 30
80	Ленинградская обл, Сланцевский р-н, г Сланцы, ул Дзержинского, д 32
81	Ленинградская обл, Сланцевский р-н, г Сланцы, ул Дзержинского, д 5
82	Ленинградская обл, Сланцевский р-н, г Сланцы, ул Дзержинского, д 6
83	Ленинградская обл, Сланцевский р-н, г Сланцы, ул Дзержинского, д 7
84	Ленинградская обл, Сланцевский р-н, г Сланцы, ул Дзержинского, д 8
85	Ленинградская обл, Сланцевский р-н, г Сланцы, ул Дзержинского, д 9
86	Ленинградская обл, Сланцевский р-н, г Сланцы, ул Док, д 7Б, д 7В, д 7Г.
87	Ленинградская обл, Сланцевский р-н, г Сланцы, ул Жуковского, д 10
88	Ленинградская обл, Сланцевский р-н, г Сланцы, ул Жуковского, д 13А
89	Ленинградская обл, Сланцевский р-н, г Сланцы, ул Жуковского, д 15
90	Ленинградская обл, Сланцевский р-н, г Сланцы, ул Жуковского, д 17
91	Ленинградская обл, Сланцевский р-н, г Сланцы, ул Жуковского, д 17А
92	Ленинградская обл, Сланцевский р-н, г Сланцы, ул Жуковского, д 19
93	Ленинградская обл, Сланцевский р-н, г Сланцы, ул Жуковского, д 21
94	Ленинградская обл, Сланцевский р-н, г Сланцы, ул Жуковского, д 23
95	Ленинградская обл, Сланцевский р-н, г Сланцы, ул Жуковского, д 29
96	Ленинградская обл, Сланцевский р-н, г Сланцы, ул Жуковского, д 3
97	Ленинградская обл, Сланцевский р-н, г Сланцы, ул Жуковского, д 31
98	Ленинградская обл, Сланцевский р-н, г Сланцы, ул Жуковского, д 3А
99	Ленинградская обл, Сланцевский р-н, г Сланцы, ул Жуковского, д 6, д.6А, д.6Б.
100	Ленинградская обл, Сланцевский р-н, г Сланцы, ул Жуковского, д 7
101	Ленинградская обл, Сланцевский р-н, г Сланцы, ул Жуковского, д 7А
102	Ленинградская обл, Сланцевский р-н, г Сланцы, ул Жуковского, д 7Б
103	Ленинградская обл, Сланцевский р-н, г Сланцы, ул Жуковского, д 9
104	Ленинградская обл, Сланцевский р-н, г Сланцы, ул Кирова, д 1/12
105	Ленинградская обл, Сланцевский р-н, г Сланцы, ул Кирова, д 12
106	Ленинградская обл, Сланцевский р-н, г Сланцы, ул Кирова, д 12А
107	Ленинградская обл, Сланцевский р-н, г Сланцы, ул Кирова, д 12Б, д 14А
108	Ленинградская обл, Сланцевский р-н, г Сланцы, ул Кирова, д 13
109	Ленинградская обл, Сланцевский р-н, г Сланцы, ул Кирова, д 14
110	Ленинградская обл, Сланцевский р-н, г Сланцы, ул Кирова, д 16А
111	Ленинградская обл, Сланцевский р-н, г Сланцы, ул Кирова, д 17
112	Ленинградская обл, Сланцевский р-н, г Сланцы, ул Кирова, д 18А
113	Ленинградская обл, Сланцевский р-н, г Сланцы, ул Кирова, д 21
114	Ленинградская обл, Сланцевский р-н, г Сланцы, ул Кирова, д 22, ул. Чкалова, д.13.
115	Ленинградская обл, Сланцевский р-н, г Сланцы, ул Кирова, д 24, ул. Ленина, д. 11
116	Ленинградская обл, Сланцевский р-н, г Сланцы, ул Кирова, д 25
117	Ленинградская обл, Сланцевский р-н, г Сланцы, ул Кирова, д 27/11
118	Ленинградская обл, Сланцевский р-н, г Сланцы, ул Кирова, д 30
119	Ленинградская обл, Сланцевский р-н, г Сланцы, ул Кирова, д 31
120	Ленинградская обл, Сланцевский р-н, г Сланцы, ул Кирова, д 32
121	Ленинградская обл, Сланцевский р-н, г Сланцы, ул Кирова, д 34
122	Ленинградская обл, Сланцевский р-н, г Сланцы, ул Кирова, д 36
123	Ленинградская обл, Сланцевский р-н, г Сланцы, ул Кирова, д 37



№	Адрес
124	Ленинградская обл, Сланцевский р-н, г Сланцы, ул Кирова, д 39, д. 41, д. 43
125	Ленинградская обл, Сланцевский р-н, г Сланцы, ул Кирова, д 40/12
126	Ленинградская обл, Сланцевский р-н, г Сланцы, ул Кирова, д 42
127	Ленинградская обл, Сланцевский р-н, г Сланцы, ул Кирова, д 44
128	Ленинградская обл, Сланцевский р-н, г Сланцы, ул Кирова, д 46
129	Ленинградская обл, Сланцевский р-н, г Сланцы, ул Кирова, д 46А, д 46 Б, д 46В
130	Ленинградская обл, Сланцевский р-н, г Сланцы, ул Кирова, д 50
131	Ленинградская обл, Сланцевский р-н, г Сланцы, ул Кирова, д 51 к 1, к 2
132	Ленинградская обл, Сланцевский р-н, г Сланцы, ул Кирова, д 53
133	Ленинградская обл, Сланцевский р-н, г Сланцы, ул Кирова, д 7
134	Ленинградская обл, Сланцевский р-н, г Сланцы, ул Климчука, д 2, д 4.
135	Ленинградская обл, Сланцевский р-н, г Сланцы, ул Ленина, д 1/1
136	Ленинградская обл, Сланцевский р-н, г Сланцы, ул Ленина, д 10
137	Ленинградская обл, Сланцевский р-н, г Сланцы, ул Ленина, д 12
138	Ленинградская обл, Сланцевский р-н, г Сланцы, ул Ленина, д 14
139	Ленинградская обл, Сланцевский р-н, г Сланцы, ул Ленина, д 19
140	Ленинградская обл, Сланцевский р-н, г Сланцы, ул Ленина, д 19А, д.19Б, д. 19В
141	Ленинградская обл, Сланцевский р-н, г Сланцы, ул Ленина, д 2
142	Ленинградская обл, Сланцевский р-н, г Сланцы, ул Ленина, д 21
143	Ленинградская обл, Сланцевский р-н, г Сланцы, ул Ленина, д 21А
144	Ленинградская обл, Сланцевский р-н, г Сланцы, ул Ленина, д 21Б
145	Ленинградская обл, Сланцевский р-н, г Сланцы, ул Ленина, д 22
146	Ленинградская обл, Сланцевский р-н, г Сланцы, ул Ленина, д 22А
147	Ленинградская обл, Сланцевский р-н, г Сланцы, ул Ленина, д 23
148	Ленинградская обл, Сланцевский р-н, г Сланцы, ул Ленина, д 24
149	Ленинградская обл, Сланцевский р-н, г Сланцы, ул Ленина, д 24А
150	Ленинградская обл, Сланцевский р-н, г Сланцы, ул Ленина, д 25 к 1
151	Ленинградская обл, Сланцевский р-н, г Сланцы, ул Ленина, д 25 к 4
152	Ленинградская обл, Сланцевский р-н, г Сланцы, ул Ленина, д 25 к 6
153	Ленинградская обл, Сланцевский р-н, г Сланцы, ул Ленина, д 25 к 8
154	Ленинградская обл, Сланцевский р-н, г Сланцы, ул Ленина, д 26
155	Ленинградская обл, Сланцевский р-н, г Сланцы, ул Ленина, д 26А
156	Ленинградская обл, Сланцевский р-н, г Сланцы, ул Ленина, д 28/2
157	Ленинградская обл, Сланцевский р-н, г Сланцы, ул Ленина, д 3
158	Ленинградская обл, Сланцевский р-н, г Сланцы, ул Ленина, д 30
159	Ленинградская обл, Сланцевский р-н, г Сланцы, ул Ленина, д 30А
160	Ленинградская обл, Сланцевский р-н, г Сланцы, ул Ленина, д 30Б
161	Ленинградская обл, Сланцевский р-н, г Сланцы, ул Ленина, д 32Б
162	Ленинградская обл, Сланцевский р-н, г Сланцы, ул Ленина, д 32В
163	Ленинградская обл, Сланцевский р-н, г Сланцы, ул Ленина, д 32Г
164	Ленинградская обл, Сланцевский р-н, г Сланцы, ул Ленина, д 34А
165	Ленинградская обл, Сланцевский р-н, г Сланцы, ул Ленина, д 34Б
166	Ленинградская обл, Сланцевский р-н, г Сланцы, ул Ленина, д 4
167	Ленинградская обл, Сланцевский р-н, г Сланцы, ул Ленина, д 6
168	Ленинградская обл, Сланцевский р-н, г Сланцы, ул Ленина, д 7
169	Ленинградская обл, Сланцевский р-н, г Сланцы, ул Ленина, д 9
170	Ленинградская обл, Сланцевский р-н, г Сланцы, ул Ломоносова, д 1
171	Ленинградская обл, Сланцевский р-н, г Сланцы, ул Ломоносова, д 14
172	Ленинградская обл, Сланцевский р-н, г Сланцы, ул Ломоносова, д 16
173	Ленинградская обл, Сланцевский р-н, г Сланцы, ул Ломоносова, д 17
174	Ленинградская обл, Сланцевский р-н, г Сланцы, ул Ломоносова, д 19
175	Ленинградская обл, Сланцевский р-н, г Сланцы, ул Ломоносова, д 20
176	Ленинградская обл, Сланцевский р-н, г Сланцы, ул Ломоносова, д 21
177	Ленинградская обл, Сланцевский р-н, г Сланцы, ул Ломоносова, д 22
178	Ленинградская обл, Сланцевский р-н, г Сланцы, ул Ломоносова, д 23/2
179	Ленинградская обл, Сланцевский р-н, г Сланцы, ул Ломоносова, д 24
180	Ленинградская обл, Сланцевский р-н, г Сланцы, ул Ломоносова, д 26, д. 28, д. 30, д. 32, д. 34, ул.Маяковского, д.11, д. 13.
181	Ленинградская обл, Сланцевский р-н, г Сланцы, ул Ломоносова, д 27
182	Ленинградская обл, Сланцевский р-н, г Сланцы, ул Ломоносова, д 28
183	Ленинградская обл, Сланцевский р-н, г Сланцы, ул Ломоносова, д 29
184	Ленинградская обл, Сланцевский р-н, г Сланцы, ул Ломоносова, д 3, д 9, д 11.
185	Ленинградская обл, Сланцевский р-н, г Сланцы, ул Ломоносова, д 30
186	Ленинградская обл, Сланцевский р-н, г Сланцы, ул Ломоносова, д 31



№	Адрес
187	Ленинградская обл, Сланцевский р-н, г Сланцы, ул Ломоносова, д 32
188	Ленинградская обл, Сланцевский р-н, г Сланцы, ул Ломоносова, д 34
189	Ленинградская обл, Сланцевский р-н, г Сланцы, ул Ломоносова, д 36, ул.Маяковского д.16.
190	Ленинградская обл, Сланцевский р-н, г Сланцы, ул Ломоносова, д 37
191	Ленинградская обл, Сланцевский р-н, г Сланцы, ул Ломоносова, д 38
192	Ленинградская обл, Сланцевский р-н, г Сланцы, ул Ломоносова, д 41
193	Ленинградская обл, Сланцевский р-н, г Сланцы, ул Ломоносова, д 42
194	Ленинградская обл, Сланцевский р-н, г Сланцы, ул Ломоносова, д 43/1
195	Ленинградская обл, Сланцевский р-н, г Сланцы, ул Ломоносова, д 44
196	Ленинградская обл, Сланцевский р-н, г Сланцы, ул Ломоносова, д 45/2
197	Ленинградская обл, Сланцевский р-н, г Сланцы, ул Ломоносова, д 46
198	Ленинградская обл, Сланцевский р-н, г Сланцы, ул Ломоносова, д 46А
199	Ленинградская обл, Сланцевский р-н, г Сланцы, ул Ломоносова, д 47
200	Ленинградская обл, Сланцевский р-н, г Сланцы, ул Ломоносова, д 48
201	Ленинградская обл, Сланцевский р-н, г Сланцы, ул Ломоносова, д 48А
202	Ленинградская обл, Сланцевский р-н, г Сланцы, ул Ломоносова, д 49
203	Ленинградская обл, Сланцевский р-н, г Сланцы, ул Ломоносова, д 5
204	Ленинградская обл, Сланцевский р-н, г Сланцы, ул Ломоносова, д 50
205	Ленинградская обл, Сланцевский р-н, г Сланцы, ул Ломоносова, д 50А
206	Ленинградская обл, Сланцевский р-н, г Сланцы, ул Ломоносова, д 51
207	Ленинградская обл, Сланцевский р-н, г Сланцы, ул Ломоносова, д 53
208	Ленинградская обл, Сланцевский р-н, г Сланцы, ул Ломоносова, д 55
209	Ленинградская обл, Сланцевский р-н, г Сланцы, ул Ломоносова, д 57
210	Ленинградская обл, Сланцевский р-н, г Сланцы, ул Ломоносова, д 59
211	Ленинградская обл, Сланцевский р-н, г Сланцы, ул Ломоносова, д 63
212	Ленинградская обл, Сланцевский р-н, г Сланцы, ул Ломоносова, д 65
213	Ленинградская обл, Сланцевский р-н, г Сланцы, ул Ломоносова, д 69
214	Ленинградская обл, Сланцевский р-н, г Сланцы, ул Ломоносова, д 7
215	Ленинградская обл, Сланцевский р-н, г Сланцы, ул Ломоносова, д 71
216	Ленинградская обл, Сланцевский р-н, г Сланцы, ул Ломоносова, д 73
217	Ленинградская обл, Сланцевский р-н, г Сланцы, ул Ломоносова, д 75
218	Ленинградская обл, Сланцевский р-н, г Сланцы, ул Ломоносова, д 77
219	Ленинградская обл, Сланцевский р-н, г Сланцы, ул Максима Горького, д 1/11
220	Ленинградская обл, Сланцевский р-н, г Сланцы, ул Максима Горького, д 11
221	Ленинградская обл, Сланцевский р-н, г Сланцы, ул Максима Горького, д 26
222	Ленинградская обл, Сланцевский р-н, г Сланцы, ул Максима Горького, д 28/6
223	Ленинградская обл, Сланцевский р-н, г Сланцы, ул Максима Горького, д 4
224	Ленинградская обл, Сланцевский р-н, г Сланцы, ул Максима Горького, д 5/9
225	Ленинградская обл, Сланцевский р-н, г Сланцы, ул Максима Горького, д 7
226	Ленинградская обл, Сланцевский р-н, г Сланцы, ул Максима Горького, д 8, д 10, ул Кирова, д 45, 47
227	Ленинградская обл, Сланцевский р-н, г Сланцы, ул Максима Горького, д. 18, д. 18А, д. 20, д. 20А, д.22
228	Ленинградская обл, Сланцевский р-н, г Сланцы, ул Маяковского, д 10
229	Ленинградская обл, Сланцевский р-н, г Сланцы, ул Маяковского, д 10А
230	Ленинградская обл, Сланцевский р-н, г Сланцы, ул Маяковского, д 11
231	Ленинградская обл, Сланцевский р-н, г Сланцы, ул Маяковского, д 12
232	Ленинградская обл, Сланцевский р-н, г Сланцы, ул Маяковского, д 12А
233	Ленинградская обл, Сланцевский р-н, г Сланцы, ул Маяковского, д 13
234	Ленинградская обл, Сланцевский р-н, г Сланцы, ул Маяковского, д 14
235	Ленинградская обл, Сланцевский р-н, г Сланцы, ул Маяковского, д 14А
236	Ленинградская обл, Сланцевский р-н, г Сланцы, ул Маяковского, д 2
237	Ленинградская обл, Сланцевский р-н, г Сланцы, ул Маяковского, д 22
238	Ленинградская обл, Сланцевский р-н, г Сланцы, ул Маяковского, д 24
239	Ленинградская обл, Сланцевский р-н, г Сланцы, ул Маяковского, д 2А
240	Ленинградская обл, Сланцевский р-н, г Сланцы, ул Маяковского, д 4
241	Ленинградская обл, Сланцевский р-н, г Сланцы, ул Маяковского, д 4А
242	Ленинградская обл, Сланцевский р-н, г Сланцы, ул Маяковского, д 6
243	Ленинградская обл, Сланцевский р-н, г Сланцы, ул Маяковского, д 6А
244	Ленинградская обл, Сланцевский р-н, г Сланцы, ул Маяковского, д 7
245	Ленинградская обл, Сланцевский р-н, г Сланцы, ул Маяковского, д 8, ул. Свердлова, д. 24.
246	Ленинградская обл, Сланцевский р-н, г Сланцы, ул Маяковского, д 8А
247	Ленинградская обл, Сланцевский р-н, г Сланцы, ул Октябрьская, д 1А
248	Ленинградская обл, Сланцевский р-н, г Сланцы, ул Островского, д 1
249	Ленинградская обл, Сланцевский р-н, г Сланцы, ул Партизанская, д 17
250	Ленинградская обл, Сланцевский р-н, г Сланцы, ул Партизанская, д 19



№	Адрес
251	Ленинградская обл, Сланцевский р-н, г Сланцы, ул Партизанская, д 21
252	Ленинградская обл, Сланцевский р-н, г Сланцы, ул Партизанская, д 29, д 31
253	Ленинградская обл, Сланцевский р-н, г Сланцы, ул Партизанская, д 3
254	Ленинградская обл, Сланцевский р-н, г Сланцы, ул Партизанская, д 5
255	Ленинградская обл, Сланцевский р-н, г Сланцы, ул Партизанская, д 7/2
256	Ленинградская обл, Сланцевский р-н, г Сланцы, ул Свердлова, д 17
257	Ленинградская обл, Сланцевский р-н, г Сланцы, ул Свердлова, д 19
258	Ленинградская обл, Сланцевский р-н, г Сланцы, ул Свердлова, д 21
259	Ленинградская обл, Сланцевский р-н, г Сланцы, ул Свердлова, д 23
260	Ленинградская обл, Сланцевский р-н, г Сланцы, ул Свердлова, д 25
261	Ленинградская обл, Сланцевский р-н, г Сланцы, ул Свердлова, д 26
262	Ленинградская обл, Сланцевский р-н, г Сланцы, ул Свердлова, д 29
263	Ленинградская обл, Сланцевский р-н, г Сланцы, ул Свердлова, д 3
264	Ленинградская обл, Сланцевский р-н, г Сланцы, ул Свердлова, д 30
265	Ленинградская обл, Сланцевский р-н, г Сланцы, ул Свердлова, д 30А
266	Ленинградская обл, Сланцевский р-н, г Сланцы, ул Свердлова, д 31
267	Ленинградская обл, Сланцевский р-н, г Сланцы, ул Свердлова, д 32
268	Ленинградская обл, Сланцевский р-н, г Сланцы, ул Свердлова, д 33
269	Ленинградская обл, Сланцевский р-н, г Сланцы, ул Свердлова, д 4
270	Ленинградская обл, Сланцевский р-н, г Сланцы, ул Свердлова, д 5, д 7, д 9, д 11, д 13, д 15
271	Ленинградская обл, Сланцевский р-н, г Сланцы, ул Свердлова, д 6, д 8, д 10, д 12, д 14, д 16, д 18, д 20.
272	Ленинградская обл, Сланцевский р-н, г Сланцы, ул Свободы, д 2/35
273	Ленинградская обл, Сланцевский р-н, г Сланцы, ул Свободы, д 3
274	Ленинградская обл, Сланцевский р-н, г Сланцы, ул Свободы, д 4
275	Ленинградская обл, Сланцевский р-н, г Сланцы, ул Свободы, д 5
276	Ленинградская обл, Сланцевский р-н, г Сланцы, ул Свободы, д 6
277	Ленинградская обл, Сланцевский р-н, г Сланцы, ул Свободы, д 7
278	Ленинградская обл, Сланцевский р-н, г Сланцы, ул Свободы, д 8/40
279	Ленинградская обл, Сланцевский р-н, г Сланцы, ул Северная, д 3
280	Ленинградская обл, Сланцевский р-н, г Сланцы, ул Северная, д 5
281	Ленинградская обл, Сланцевский р-н, г Сланцы, ул Спортивная, д 19, д 19А.
282	Ленинградская обл, Сланцевский р-н, г Сланцы, ул Спортивная, д 21
283	Ленинградская обл, Сланцевский р-н, г Сланцы, ул Спортивная, д 3
284	Ленинградская обл, Сланцевский р-н, г Сланцы, ул Спортивная, д 5/2
285	Ленинградская обл, Сланцевский р-н, г Сланцы, ул Спортивная, д 6
286	Ленинградская обл, Сланцевский р-н, г Сланцы, ул Спортивная, д 7
287	Ленинградская обл, Сланцевский р-н, г Сланцы, ул Спортивная, д 9/2
288	Ленинградская обл, Сланцевский р-н, г Сланцы, ул Чайковского, д 4
289	Ленинградская обл, Сланцевский р-н, г Сланцы, ул Чайковского, д 5
290	Ленинградская обл, Сланцевский р-н, г Сланцы, ул Чайковского, д 7
291	Ленинградская обл, Сланцевский р-н, г Сланцы, ул Чайковского, д 8
292	Ленинградская обл, Сланцевский р-н, г Сланцы, ул Чкалова, д 1, д 3, ул Партизанская, д 13А
293	Ленинградская обл, Сланцевский р-н, г Сланцы, ул Чкалова, д 14
294	Ленинградская обл, Сланцевский р-н, г Сланцы, ул Чкалова, д 17
295	Ленинградская обл, Сланцевский р-н, г Сланцы, ул Чкалова, д 4
296	Ленинградская обл, Сланцевский р-н, г Сланцы, ул Чкалова, д 5
297	Ленинградская обл, Сланцевский р-н, г Сланцы, ул Чкалова, д 6, д 8, д 10
298	Ленинградская обл, Сланцевский р-н, г Сланцы, ул Шахтерской Славы, д 10, д 12.
299	Ленинградская обл, Сланцевский р-н, г Сланцы, ул Шахтерской Славы, д 14 к 1
300	Ленинградская обл, Сланцевский р-н, г Сланцы, ул Шахтерской Славы, д 14 к 2
301	Ленинградская обл, Сланцевский р-н, г Сланцы, ул Шахтерской Славы, д 16
302	Ленинградская обл, Сланцевский р-н, г Сланцы, ул Шахтерской Славы, д 18
303	Ленинградская обл, Сланцевский р-н, г Сланцы, ул Шахтерской Славы, д 20, д 22, д 24
304	Ленинградская обл, Сланцевский р-н, г Сланцы, ул Шахтерской Славы, д 3
305	Ленинградская обл, Сланцевский р-н, г Сланцы, ул Шахтерской Славы, д 4
306	Ленинградская обл, Сланцевский р-н, г Сланцы, ул Шахтерской Славы, д 5
307	Ленинградская обл, Сланцевский р-н, г Сланцы, ул Шахтерской Славы, д 7, д.9.
308	Ленинградская обл, Сланцевский р-н, г Сланцы, ул Шахтерской Славы, д 9А
309	Ленинградская обл, Сланцевский р-н, г Сланцы, ул Шахтерской Славы, д 9Б
310	Ленинградская обл, Сланцевский р-н, г Сланцы, ул Школьная, д 20, д 22, д 24
311	Ленинградская обл, Сланцевский р-н, деревня Большие Поля, д 96, д 99, д 101.
ОБЩЕСТВЕННЫЕ ТЕРРИТОРИИ :	
1	Ленинградская обл, Сланцевский р-н, г Сланцы, ЛУЧКИ перед ЗАГС (въезд в город 2 треугольника).
2	Ленинградская обл, Сланцевский р-н, г Сланцы, ЛУЧКИ Аллея от дома1 по ул. Свердлова до пл.Ленина.



№	Адрес
3	Ленинградская обл, Сланцевский р-н, г Сланцы, ЛУЧКИ около дома 23 по ул. Дзержинского (Чертово колесо).
4	Ленинградская обл, Сланцевский р-н, г Сланцы, ЛУЧКИ территория перед стадионом "Химик".
5	Ленинградская обл, Сланцевский р-н, г Сланцы, ЛУЧКИ территория начало пер. Островского (спортивная площадка у реки Кушелка).
6	Ленинградская обл, Сланцевский р-н, г Сланцы, ЛУЧКИ площадка у дома ул. Ломоносова, 77.
7	Ленинградская обл, Сланцевский р-н, г Сланцы, Площадка по ул. Пригородная, д.10Б.
8	Ленинградская обл, Сланцевский р-н, г Сланцы, Площадка напротив домов по ул. Партизанская, 29,31.
9	Ленинградская обл, Сланцевский р-н, г Сланцы, Территория рядом с домом ул. Партизанская, д.28.
10	Ленинградская обл, Сланцевский р-н, г Сланцы, Территория прилегающий к мемориалу "Северная Украина".
11	Ленинградская обл, Сланцевский р-н, г Сланцы, Площадка напротив дома по ул. Кирова, 12А.
12	Ленинградская обл, Сланцевский р-н, г Сланцы, Площадка напротив дома по ул. Баранова, 20.
13	Ленинградская обл, Сланцевский р-н, г Сланцы, Между домом по ул. Ленина, 25 и маг. Магнит семейный.
14	Ленинградская обл, Сланцевский р-н, г Сланцы, Площадка перед домами по ул. Ленина, 25 корп. 4, 6, 8. "Яблоневоый сад"
15	Ленинградская обл, Сланцевский р-н, г Сланцы, Береговая зона (пляж) по ул. Партизанская напротив рынка.
16	Ленинградская обл, Сланцевский р-н, г Сланцы, Территория за памятником партизанам, напротив домов по ул. Партизанская, 1-7.
17	Ленинградская обл, Сланцевский р-н, г Сланцы, Зона отдыха у домов по ул. Баранова, 2 и ул. Партизанская, 27.
18	Ленинградская обл, Сланцевский р-н, г Сланцы, Спортивная площадка рядом с домами по ул. Грибоедова, 7,9 и ул. Партизанская, 6А.
19	Ленинградская обл, Сланцевский р-н, г Сланцы, Вдоль дома 16 по ул. Грибоедова до ФОК
20	Ленинградская обл, Сланцевский р-н, г Сланцы, Между ФОК и домом 1 по ул. Северная
21	Ленинградская обл, Сланцевский р-н, г Сланцы, Территория за памятником комсомольцам строителям города ул. Спортивная
22	Ленинградская обл, Сланцевский р-н, г Сланцы, Освещение наб. р. Плюсса за ДЮСШ
23	Ленинградская обл, Сланцевский р-н, г Сланцы, Набережная р. Плюсса напротив маг. "ВИМОС" и стадиона "Шахтер"
24	Ленинградская обл, Сланцевский р-н, г Сланцы, Набережная р. Плюсса напротив белкин лес, телевизионная вышка
25	Ленинградская обл, Сланцевский р-н, г Сланцы, Объездная за телевизионной вышкой, Сосновый лес
26	Ленинградская обл, Сланцевский р-н, г Сланцы, Белкин Лес за "СИТ" до объездной дороги
27	Ленинградская обл, Сланцевский р-н, г Сланцы, Между СИТ и домами 2,4 по ул. Чкалова до объездной дороги
28	Ленинградская обл, Сланцевский р-н, г Сланцы, Благоустройство зоны возле памятник "Шахтерская семья" на ул. Кирова
29	Ленинградская обл, Сланцевский р-н, г Сланцы, Доска почёта на ул. Кирова
30	Ленинградская обл, Сланцевский р-н, г Сланцы, Площадка от ул. Ленина до ул.Ш.Слава, д.14 корп.2
31	Ленинградская обл, Сланцевский р-н, г Сланцы, Перед домами 7,9 по ул. Ш.Слава (Солнечный круг)
32	Ленинградская обл, Сланцевский р-н, г Сланцы, За домом 11 по пр-кт. Молодежный и СОШ №6 до объездной дороги
33	Ленинградская обл, Сланцевский р-н, г Сланцы, Благоустройство от ул. Зеленая до МОУ"Сланцевская СОШ №6"
34	Ленинградская обл, Сланцевский р-н, г Сланцы, Перед домами 16,20 по ул. Ш.Слава и ул. Речной.
35	Ленинградская обл, Сланцевский р-н, г Сланцы, За домами 11,13 по ул. Гагарина и берегом реки Кушелка.
36	Ленинградская обл, Сланцевский р-н, г Сланцы, Площадка между детской Поликлиникой и рекой Кушелка.
37	Ленинградская обл, Сланцевский р-н, г Сланцы, Территория у железнодорожного вокзала и ул. Полевая
38	Ленинградская обл, Сланцевский р-н, г Сланцы, Территория у железнодорожного вокзала и ул. Привокзальная
39	Ленинградская обл, Сланцевский р-н, г Сланцы, Берег реки Кушелка напротив ул. Вокзальная, ул. Парковая.
40	Ленинградская обл, Сланцевский р-н, Площадка СИЖНО



ПРИЛОЖЕНИЕ 5 К ТОМУ 1. ТИПОВОЙ ПРОЕКТ КОНТЕЙНЕРНОЙ ПЛОЩАДКИ С НАВЕСОМ ДЛЯ СБОРА ТКО

УТВЕРЖДЕН
постановлением администрации
Сланцевского муниципального района
от 29.07.2019 № 1038-п
(приложение)

ТЕХНИЧЕСКОЕ ЗАДАНИЕ

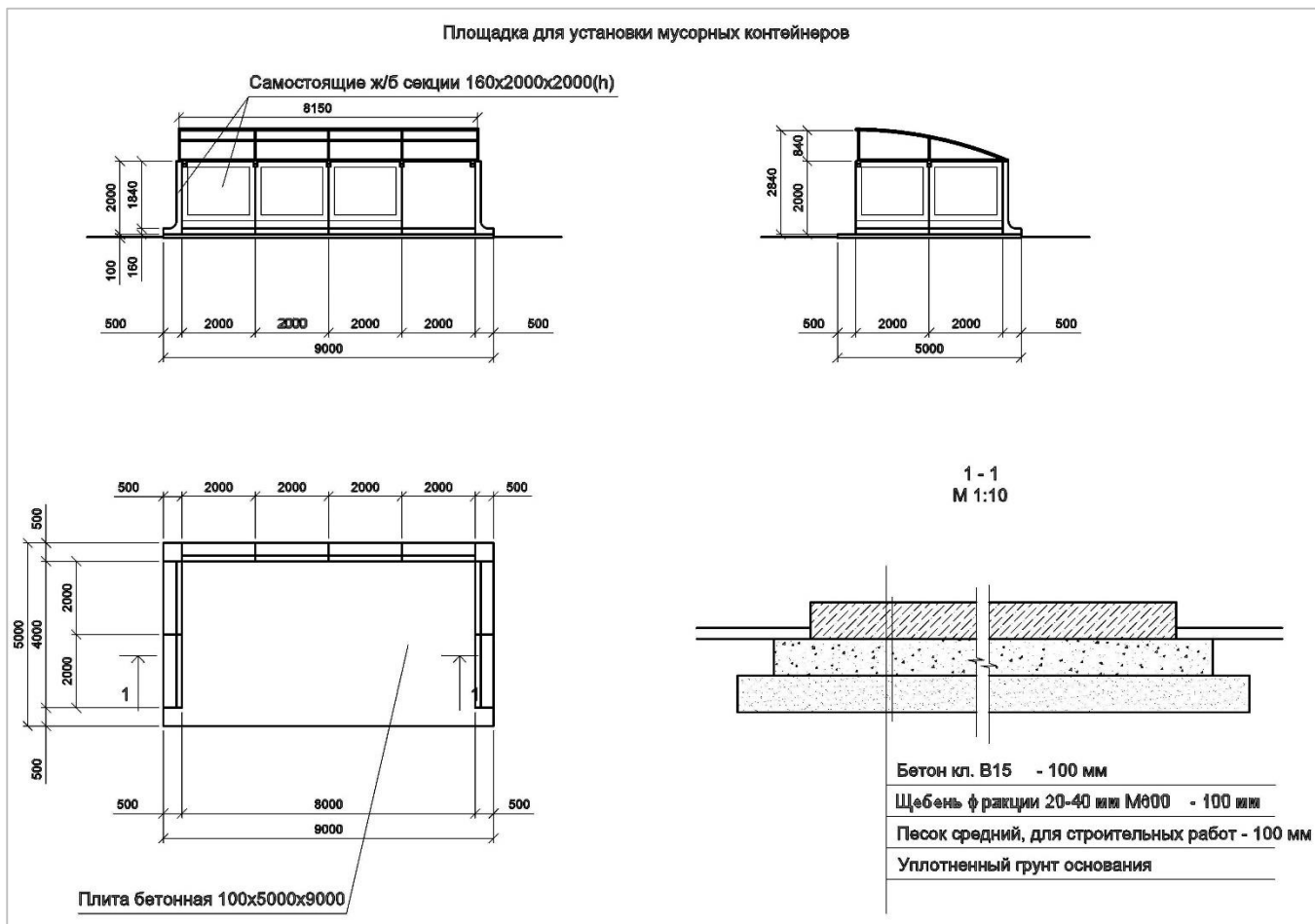
на выполнение строительно-монтажных работ
«Строительство контейнерной площадки с навесом для сбора ТКО»

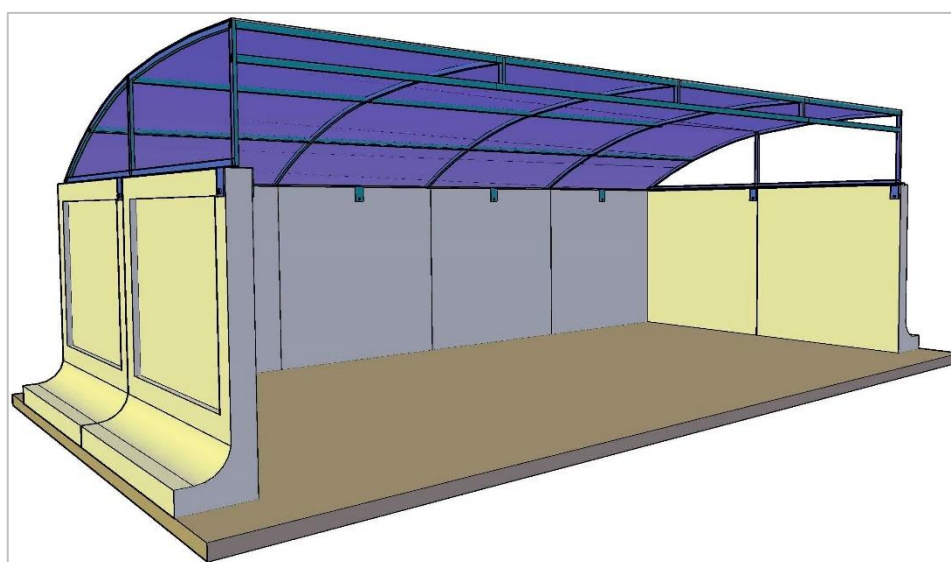
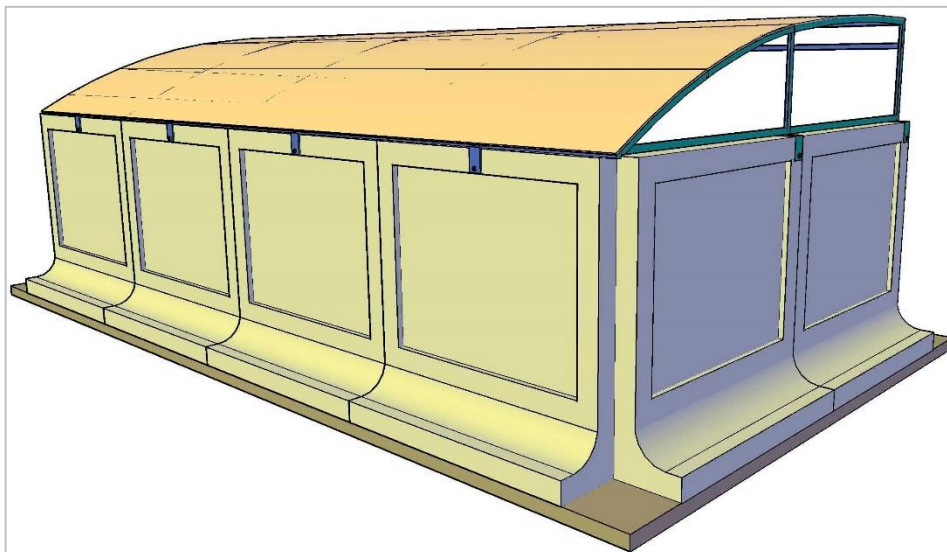
Устройство бетонного основания площадки (Габариты площадки 9,0х5,0 м)


1. Устройство котлована 9,5х5,7 м на глубину 0,25 м;
2. Устройство песчаного основания толщиной 0,1 м с планировкой и уплотнением;
3. Устройство щебеночного основания из щебня фракции 20-40 мм М600 толщиной слоя 0,1 м с планировкой и уплотнением;
4. Устройство бетонной монолитной плиты размером 9,0х5,0 м толщиной 0,1 м;
5. Восстановление благоустройства (озеленения) в радиусе 1,0 м.

Установка самостоятельного ограждения.

1. Ограждение выполнить из самостоящих железобетонных панелей шириной 2,0 м, высотой 2,05 м.
2. Каркас навеса выполнить из прямоугольной стальной трубы сечением 20х40х2 мм, с оцинковкой и окраской. Каркас закрепить к верхнему поясу ограждения посредством стальных хомутов П-образного сечения на болтах М20 L=200мм.
3. Покрытие выполнить из поликарбонатных сотовых листов толщ. 6 мм.







Акционерное общество
«Управляющая компания по обращению с отходами в Ленинградской области»

Юридический адрес: 188800, Ленинградская область,
г. Выборг, ул. Кривоносова, д. 13, пом. 28
Почтовый адрес: 191015, г. Санкт-Петербург,
ул. Шпалерная, д. 54, литер В
т.: (812) 454-18-14; ф.: (812) 240-32-41
e-mail: info@uklo.ru, www.uko-lenobl.ru

ИСХ № 825-00/10-Р0 от 18 января 2020 г.

ВХ № _____ от _____ 2020 г.

Главе администрации
Сланцевского муниципального района
Ленинградской области
М.Б. Чистовой

Уважаемая Марина Борисовна!

Акционерное общество «Управляющая компания по обращению с отходами в Ленинградской области», в рамках деятельности регионального оператора по обращению с твердыми коммунальными отходами на территории зоны деятельности «Ленинградская область» в ответ на Ваше сообщение от 05.08.2020 года исх. № ИСХ-01-22-5326/2020 предоставляет следующую информацию:

Количество образованных ТКО в МО


Источник отходов	Количество образованных ТКО и КГО за ноябрь-декабрь 2019 год	
	Ноябрь 2019 года	Декабрь 2019 года
Многоквартирные дома/ Индивидуальные жилые дома	4 160,47 м ³	5 511,00 м ³
Юридические лица	2 046,86 м ³	2 708,54 м ³
ИТОГО за 2019 год:	14 426,87 м ³	

Периодичность вывоза отходов в МО

Наименование объекта	Периодичность вывоза		
	Крупногабаритные отходы	Твердые коммунальные отходы	
		Контейнерная система	Бесконтейнерная система сбора
Многоквартирные дома	СанПиН*	СанПиН*	нет
Индивидуальные жилые дома	СанПиН*	СанПиН*	нет
Организации и учреждения	По графику	По графику	нет

*-с контейнерных площадок, соответствующих нормам СанПиН 2.1.7.3550-19 «Санитарно-эпидемиологические требования к содержанию территорий муниципальных образований» Постановление главного государственного санитарного врача Российской Федерации от 5 декабря 2019 года N 20

Коммерческий директор



В.Н. Кузьмина

Исполнитель: Казьмина О.В.
т. +7 (812) 454-18-14 (доб. 6134)



188800, Российская Федерация,
Ленинградская обл., г. Выборг,
ул. Кривоносова, д. 13, пом. 28

р/с 40702810090380001438 ПАО "БАНК "САНКТ-ПЕТЕРБУРГ" г. Санкт-Петербург
к/с 30101810900000000790, БИК 044030790
ОГРН 1084704002360, ИНН 4704077078, КПП 470401001



ПРИЛОЖЕНИЕ 7 К ТОМУ 1. ОБЪЕКТЫ САНИТАРНОЙ ОЧИСТКИ

Таблица П.7.1 – Объекты санитарной очистки Сланцевского ГП

Объект	Ед. измерения	Количество ед. измерения
1. Жилищный фонд	1 проживающий	32 169
многоквартирные дома	1 кв. м жилой площади	Нет данных
индивидуальное жилищное строительство	1 домовладение	Нет данных
2. Административные здания и учреждения		
Административные учреждения (отдельно стоящие здания), архивы, музеи, библиотеки	1 сотрудник	Нет данных
Офисы, служебные помещения, банки (расположенные во встроенных помещениях)	1 сотрудник	Нет данных
3. Предприятия торговли		
Продовольственный магазин, магазин алкогольной продукции	1 кв. м общей площади	1 079
Промтоварный магазин, аптеки	1 кв. м общей площади	9 779
Супермаркет (универсам), магазин смешанной торговли (универсам)	1 кв. м общей площади	25 667
Палатка, киоск	1 кв. м общей площади	1 132
4. Предприятия транспортной инфраструктуры		
Железнодорожные и автовокзалы	1 пассажир	Нет данных
Автомастерские, шиномонтажная мастерская, станция технического обслуживания	1 кв. м общей площади	Нет данных
Автомойки, автозаправочные станции	1 машино-место	Нет данных
Автостоянки, парковки	1 машино-место	Нет данных
5. Дошкольные и учебные заведения		
Дошкольное образовательное учреждение	1 учащийся	1 337
Общеобразовательное учреждение, учреждение начального и среднего профессионального образования, высшего профессионального и послевузовского образования	1 учащийся	3 726
Учреждение дополнительного образования	1 учащийся	3 269
Детские дома, интернаты	1 учащийся	–
6. Культурно-развлекательные, спортивные учреждения		
Дворцы культуры, клубы, кинотеатры, концертные залы, театры, стадионы	1 место	Нет данных
Пансионаты, дома отдыха, туристические базы, спортивные залы, бассейны	1 кв. м общей площади	Нет данных
7. Предприятия общественного питания		
Кафе, рестораны, бары, закусочные, столовые	1 место	1 257
8. Предприятия службы быта		
Гостиницы	1 место	–
Парикмахерские, косметические салоны, салоны красоты	1 кв. м общей площади	Нет данных
Бани, сауны	1 кв. м общей площади	Нет данных
Мастерские по ремонту одежды, обуви, ключей, часов; мастерские по ремонту бытовой, компьютерной техники; химчистки, прачечные; ателье	1 кв. м общей площади	Нет данных
9. Предприятия в сфере похоронных услуг (кладбища)	1 га общей площади	Нет данных
10. Некоммерческие объединения граждан		
Садоводческие кооперативы, садово-огородные товарищества	1 участник (член)	1 307
11. Учреждения здравоохранения		
Медицинские центры	1 кв. м общей площади	Нет данных
Поликлиники, больницы, санатории	1 посещение (для поликлиник) / 1 койко-место (для больниц, санаториев)	Нет данных



ПРИЛОЖЕНИЕ 8 К ТОМУ 1. ПЕРЕЧЕНЬ ОРГАНИЗАЦИЙ, ОСУЩЕСТВЛЯЮЩИХ ОБРАБОТКУ, УТИЛИЗАЦИЮ, ОБЕЗВРЕЖИВАНИЕ, РАЗМЕЩЕНИЕ ОТХОДОВ

Таблица П.8.1 – Перечень организаций, осуществляющих обработку отходов в Ленинградской области

Наименование юридического лица	Адрес местонахождения объекта	Сведения из проектной документации объектов обработки (о производственной мощности (тонн/единиц в год, суммарно по видам отходов)	Сведения о применяемых технологических решениях, об оборудовании объектов обработки
ООО «ЭКО ПЛАНТ»	187000, Ленинградская область, Тосненский район, Тосненское городское поселение, кад. № 47:26:0138001:84	100 тыс. тонн ТКО/год	сортировка, разборка, очистка
ИП Карасёв С.В.	188800, Ленинградская область, г.Выборг, ул. Промышленная, д.9, корп.3, пом.2	39 тыс. тонн ТКО/год	сортировка, разборка, очистка
ООО «ПРОФСПЕЦТРАНС»	Ленинградская область, Волосовский район, Калитинское сельское поселение, возле дер. Калитино	40 тыс. тонн ТКО/год	сортировка, разборка, очистка
ООО «ТЭК»	188514, Ленинградская область, Ломоносовский район, Ропшинское сельское поселение, у д. Глядино	140 тыс. тонн /год	сортировка, разборка, очистка
ООО «Эко Лэнд»	188531, Ленинградская область, Ломоносовский район, пгт. Большая Ижора, Промзона «Бронка-2», 5 км Таменгонтского шоссе (кадастровый номер участка 47:14:02-02-001:0006)	200 тыс. тонн ТКО/год	сортировка, разборка, очистка
ООО «Лель-ЭКО»	Ленинградская область, г. Кириши, Киришский район, 56 км автодороги Зуево-Новая Ладога, кадастровый номер 47:27:0123001:6 Ленинградская область, Всеволожский район, Бугровское сельское поселение, массив Корабсельки, участок 120, кадастровый номер 47:07:0713003:17; Ленинградская область, г. Кириши, бульвар Молодежный д.2, лит. А1	x	сортировка, разборка, очистка
ООО «Концепт ЭКО»	Ленинградская область, Лодейнопольский район, Кондушское лесничество, квартал №84, выдел №18	А-НО-02 -72,0 тыс. тонн/год; А-НО-06-13,0 тыс.тонн/год	сортировка, разборка, очистка
СПб ГУП «Завод МПБО-2»	Ленинградская область, Всеволожский район, д.Янино, промзона Янино, кад. №47:07:10-39-001:0052	99000	сортировка, разборка, очистка
ООО «ЛОЭК»	Ленинградская область, Лужский район, пос. Мшинская, ул. Комсомольская, д.3	50 тыс.тонн ТКО/ год	сортировка, разборка, очистка
ООО «Экопром-Холдинг»	Ленинградская область, Выборгский район, Приморское городское поселение, пос. Лужки, Рябовское ш., здание №75	1750 750 2500	сортировка, разборка, очистка
		100 тыс.тонн ТКО/ год	сортировка, разборка, очистка



Наименование юридического лица	Адрес местонахождения объекта	Сведения из проектной документации объектов обработки (о производственной мощности (тонн/единиц в год, суммарно по видам отходов)	Сведения о применяемых технологических решениях, об оборудовании объектов обработки
АО «Управляющая компания по обращению с отходами в Ленинградской области»	Ленинградская область, Волховский район, Кисельнинское сельское поселение, д. Кути		
АО «Управляющая компания по обращению с отходами в Ленинградской области»	Ленинградская область, Приозерский район, Плодовское сельское поселение, вблизи пос. Тракторное	100 тыс. тонн ТКО/ год	сортировка, разборка, очистка
АО «Управляющая компания по обращению с отходами в Ленинградской области»	Ленинградская область, г. Сланцы, кад. №47:28-03-01-035:0016	50 тыс. тонн ТКО/ год	сортировка, разборка, очистка
АО «Управляющая компания по обращению с отходами в Ленинградской области»	Ленинградская область, Кингисеппский район, промзона «Фосфорит», кад № 47:20:07-52-003:0031	50 тыс. тонн ТКО/ год	сортировка, разборка, очистка
ООО «Компания СЕЗАР»	187026, Ленинградская область, Тосненский район, г. Никольское, Ульяновское ш., д. 5-Ш	x	сортировка, разборка, очистка
ООО «ЭКОТЕХ»	188460, Ленинградская область, Кингисеппский район, д. Малый Луцк	26280	сортировка, разборка, очистка
ООО «СадСервис»	188820, Ленинградская область, Выборгский район, пос. Рошино, Круговой тупик, д. 9, к. 2	24 тыс. тонн / год	сортировка, разборка, очистка
ООО «Рибойл Комплекс»	Ленинградская область, г. Сосновый Бор, Копорское шоссе, д. 10	x	сортировка, разборка, очистка
ООО «Агрохолдинг «Пулковский»	Ленинградская область, Тосненский район, д. Тарасово, в 500 м юго-восточнее дома №1	x	сортировка, разборка, очистка
ООО «Омега»	Ленинградская область, Всеволожский район, кадастровый номер земельного участка 47:07:0485001:1568	1 млн.т	x
ООО «Полигон ТБО»	188671, Ленинградская область, Всеволожский район, д. Лепсари, кадастровый номер земельного участка 47:07:09-41-002:0008	x	x

Таблица П.8.2 – Перечень организаций, осуществляющих обезвреживание отходов в Ленинградской области



Наименование юридического лица	Адрес местонахождения объекта	Сведения из проектной документации объектов обезвреживания (о производственной мощности (тонн/единиц в год, суммарно по видам отходов)	Сведения о применяемых технологических решениях, об оборудовании объектов обезвреживания
ООО «Ивангородский водоканал»	188490, Ленинградская область, Кингисеппский район, г. Ивангород, ул. Механическая, д. 3, лит. А, Д	2 190 000 м куб./год	Механическая очистка (решетки, песколовки), Биологическая очистка (аэротенки, вторичные отстойники), обезвреживание на установках ультрафиолетового обеззараживания, обезвоживание осадка на ленточных фильтр-прессах
ООО «СКАТ»	188544, Ленинградская область, г. Сосновый Бор, Помзона, здание 206 литер АП	2000 ламп/смена	Обезвреживание люминесцентных источников света методом измельчения под слоем воды на вибросите с одновременной отмывкой стеклобоя от люминофора и ртути
ООО «Транснефть - Порт Приморск»	188910, Ленинградская область, Выборгский район, г. Приморск, участок очистных сооружений ООО «Транснефть - Порт Приморск»	400 т/год	Высокотемпературное сжигание в инсинераторах ИН-50.1 (2 ед.)
ООО «Экопорм-Холдинг»	Ленинградская область, Выборгский район, Приморское городское поселение п. Лужки, Рябовское шоссе, здание № 75		x
ООО «РПК-Высоцк «Лукойл-II»	Ленинградская область, Выборгский район, г. Высоцк, ул. Пихтовая, д. 1	396 т/год	Термическое обезвреживание на инсинераторной установке ИН 50.1
ООО «ЮНЭП»	188540, Ленинградская область, г. Сосновый Бор, Копорское шоссе, зд. 206, пом. 5	x	Переработка энергосберегающих, люминесцентных и других ртутных ламп на установке «УЛИС», технология основана на методе измельчения под слоем воды на вибросите с одновременной отмывкой стеклобоя от люминофора и ртути
ГКУ «Управление по обеспечению ГЗ ЛО»	187000, Ленинградская область, г. Тосно, шоссе Барыбина, д. 66	5 м куб./смена	Совместный размол ламп в смеси с измельчающей средой (щебень фракции 40-60мм и металлические шары - 30шт.), элементарной серой и катализатором: перевод ртути в неподвижное, нелетучее, безопасное соединение путем химического связывания ртути с серой, с образованием в результате химической реакции сульфида ртути
ООО «Газпром трансгаз Санкт-Петербург»	187414, Ленинградская область, г. Волхов, п/о Бережки; 187681, Ленинградская область, Бокситогорский р-н, п/о Самойлово; 1488908, Ленинградская область Выборгский район, п. Большой Бор; 188730, Ленинградская область, Всеволожский район, Куйвозовское с/п, 45 км Приозерского шоссе	x	x
ООО «ЭКОТЕХ»	188460, Ленинградская область, Кингисеппский район, земли Ополевского сельского поселения, 2,5 км от д. Малый Луцк	x	x
СПб ГУП «Завод МПБО-2»	188689, Ленинградская область, Всеволожский район, г.п. Янино-1, проезд Промышленный,	132500	компостирование, ускоренное гниение органических отходов в биобарабане с одновременной эрозией



Наименование юридического лица	Адрес местонахождения объекта	Сведения из проектной документации объектов обезвреживания (о производственной мощности (тонн/единиц в год, суммарно по видам отходов)	Сведения о применяемых технологических решениях, об оборудовании объектов обезвреживания
	(производственная зона Янино), здание 9		
ООО «ПЕТРОСЕРВИС»	Ленинградская область, Всеволожский район, дер. Новое Девяткино, территория Северной ТЭЦ, производственная база, 1-й проезд, участок № 13, кадастровый номер 47:07:0722001:29775	x	x
ЗАО «Флеш-Роял Сервис»	Ленинградская область, Всеволожский р-н, г.п. Кузьмоловский, ст. Капитолово, д.б/н, к.№29	500 кг в час	x
ОАО «Ростерминалуголь»	Россия, Ленинградская область, Кингисеппский район, Морской порт Усть-Луга, Угольный терминал ОАО «Ростерминалуголь», кадастровый номер земельного участка 47:20:02-23-002:0011; Ленинградская область, г. Кингисепп, проспект Карла	x	x
АО «УК по обращению с отходами в Ленинградской области»	Ленинградская область, Приозерский район, Плодовское сельское поселение, вблизи пос. Тракторное	x	x
АО «УК по обращению с отходами в Ленинградской области»	Ленинградская область, Волховский район, Кисельнинское сельское поселение, д. Кути	x	x
АО «УК по обращению с отходами в Ленинградской области»	Ленинградская область, г. Сланцы, кад. №47:28-03-01-035:0016	x	x

Таблица П.8.3 – Перечень организаций, осуществляющих размещение отходов в Ленинградской области

Наименование юридического лица	Адрес местонахождения объекта	Сведения о наличии лицензии на осуществление деятельности по размещению отходов	Данные о состоянии объектов, включая информацию о проектной вместимости для объектов размещения отходов	Данные о состоянии объектов, включая информацию о свободной мощности для объектов размещения отходов	Реквизиты документа, содержащего информацию о включении объекта размещения отходов в государственный реестр объектов размещения отходов
ОАО «Сяьстройский целлюлозно-бумажный комбинат»	Шламонакопитель №2	лицензия № (78)-3669-ТУР от 02.06.2017	292200	286955,659	Приказ Росприроднадзора № 479 от 01.08.2014
АО «Птицефабрика Роскар»	в 4 км северо-западнее п. Первомайское, в 1.5 км от Средне-Выборгского шоссе, в 300-350 м от птицефабрики.	лицензия № (78) 00099-СТОУР от 15.02.2017	88000 куб.м	нет данных	Приказ Росприроднадзора № 479 от 01.08.2014
ГУП «Водоканал Санкт-Петербурга»	полигон «Волхонка-2»	лицензия 78 № 00081 от 09.06.2016	2640000 куб.м.	нет данных	Приказ Росприроднадзора № 479 от 01.08.2014
			205000 тонн	63241	



Наименование юридического лица	Адрес местонахождения объекта	Сведения о наличии лицензии на осуществление деятельности по размещению отходов	Данные о состоянии объектов, включая информацию о проектной вместимости для объектов размещения отходов	Данные о состоянии объектов, включая информацию о свободной мощности для объектов размещения отходов	Реквизиты документа, содержащего информацию о включении объекта размещения отходов в государственный реестр объектов размещения отходов
ООО «Производственное объединение «Киришинефтеоргсинтез»	187110, Ленинградская область, г. Кириши, шоссе Энтузиастов, дом 1	лицензия № 78-№00072 от 24.12.2015			Приказ Росприроднадзора № 479 от 01.08.2014
ООО «Профспецтранс»	Ленинградская область, Волосовский район, Калитинское сельское поселение, возле д. Калитино	лицензия № (78)-00050 от 13.01.2017	233 400 куб.м	27 863	Приказ Росприроднадзора № 479 от 01.08.2014
ЗАО «Промотходы»	Ленинградская область, Всеволожский район, д. Самарка, уч.1	лицензия № 78-00085 от 09.12.2016	55 982 028куб.м	I очередь 6151522 куб. м., II- очередь 21000000 куб. м.	Приказ Росприроднадзора № 592 от 25.09.2014
ООО «Новый Свет-ЭКО»	Ленинградская область, Гатчинский район, вблизи поселка Новый Свет, участок №1	лицензия № (78)-4491-СТОУР/П от 24.11.2017	10500000 тонн	1,365 млн.тонн	Приказ Росприроднадзора № 592 от 25.09.2014
Северная теплоэлектроцентраль (ТЭЦ-21) филиала «Невский» ОАО «ТГК-1»	шламонакопитель №1, №2	лицензия 78 №00096 от 25.07.2016	нет данных	нет данных	Приказ Росприроднадзора № 758 от 28.11.2014
ООО «Дубровская ТЭЦ»	Шлакозолоотвал Ленинградская область, г. Кировск, ул. Набережная, д.37	лицензия № (78)-№00296 от 22.07.2016	15505000 тонн золошлаковой смеси	нет данных	Приказ Росприроднадзора № 592 от 25.09.2014
АО «Чистый город»	Ленинградская область, Тихвинский район, пос. Красава	лицензия № (78)-№00102 от 21.01.2016	623100 куб.м	95 100 куб.м.	Приказ Росприроднадзора № 592 от 25.09.2014
ООО «Лель-ЭКО»	Ленинградская область, г. Кириши, Киришский район, 56 км автодороги Зуево-Новая Ладога, кадастровый номер 47:27:0123001:6 Ленинградская область, г. Кириши, бульвар Молодежный д.2, лит. А1	лицензия № (78)-4579-СТОУР от 29.09.2017	нет данных	182021 т.	Приказ Росприроднадзора № 692 от 31.10.2014г.
ПАО «Вторая генерирующая компания оптового рынка электроэнергии (ПАО «ОГК-2») Филиал ПАО«ОГК-2» Киришская ГРЭС	Ленинградская область, г. Кириши, ш. Энтузиастов	лицензия № Д260003/П от 26.06.2018	60000 куб.м	18103,38 т.	Приказ Росприроднадзора № 793 от 15.12.2016 с изменениями Приказа №70 от 02.03.2018
ПАО «Вторая генерирующая компания оптового рынка электроэнергии (ПАО «ОГК-2») Филиал ПАО«ОГК-2» Киришская ГРЭС (шламонакопитель)	Ленинградская область, г. Кириши, ш. Энтузиастов	лицензия № Д260003/П от 26.06.2018	72800куб.м	55113,85 т.	Приказ Росприроднадзора № 870 от 31.12.2014г.



Наименование юридического лица	Адрес местонахождения объекта	Сведения о наличии лицензии на осуществление деятельности по размещению отходов	Данные о состоянии объектов, включая информацию о проектной вместимости для объектов размещения отходов	Данные о состоянии объектов, включая информацию о свободной мощности для объектов размещения отходов	Реквизиты документа, содержащего информацию о включении объекта размещения отходов в государственный реестр объектов размещения отходов
ООО «РАСЭМ»	Ленинградская область, Выборгский район, г. Выборг, ш. Скандинавия, уч.9	лицензия № 78-№00098 от 11.12.2015	10000 тыс. куб.м	3124 тыс.куб.м.	Приказ Росприроднадзора № 133 от 18.02.2015г.
ООО «ЭКО ПЛАНТ»	187000, Ленинградская область, Тосненский район, Тосненское городское поселение, д. Куньголово, кад. № 47:26:0138001:84	лицензия № (78)-5457-СТОУР от 28.03.2018	430 000 куб.м (геометрический объем)	247 201,89 куб.м.	Приказ Росприроднадзора № 371 от 27.07.2017
ООО «Промышленная группа «Фосфорит»	188452, Ленинградская область, Кингисеппский район, Большелуцкое Сельское поселение, промзона «Фосфорит», кад. №47:20:0752003:830	лицензия № 78-№00079 от 05.10.2016	x	x	Приказ Росприроднадзора № 479 от 01.08.2014, Приказ Росприроднадзора №363 от 24.07.2017
ООО «Полигон ТБО»	188671, Ленинградская область, Всеволожский район, д. Лепсари, кад. №47:07:0941002:16	лицензия № (78)-5363-СОУР/П от 23.10.2018	x	x	Приказ Росприроднадзора № 479 от 01.08.2014
ООО «Ивангородский водоканал»	188490, Ленинградская область, г. Ивангород, кад.№ 47:21:01-001:0009	лицензия № (78)-5962-СТРБ от 05.07.2018	x	x	Приказ Росприроднадзора № 592 от 25.09.2014
ЗАО «Интернешнл Пейпер»	Выборгский район, Северо-Западное лесничество, 23 квартал, кад. №47:02:0201001:4	лицензия № (78)-4630-СУР от 26.10.2017	1394,5 тыс. куб.м.	1394,5 тыс. куб.м.	Приказ Росприроднадзора № 86 от 15.02.2017
ООО «АВТО-БЕРКУТ»	Лужский район, Лужский лесхоз, Мшинское лесничество, 21 квартал	лицензия 78 № 00080 от 18.05.2016	1300000 м3	169 563 куб.м.	Приказ Росприроднадзора № 479 от 01.08.2014
АО «Управляющая компания по обращению с отходами в Ленинградской области»	Ленинградская область, Волховский район, Кисельнинское сельское поселение, д. Кути	лицензия № (78)-4235-СТОУР/П от 27.05.2019	900 000 т	477 191, 42 т	Приказ Росприроднадзора № 479 от 01.08.2014
АО «Управляющая компания по обращению с отходами в Ленинградской области»	Ленинградская область, Приозерский район, Плодовское сельское поселение, пос. Тракторное	лицензия № (78)-4235-СТОУР/П от 27.05.2019	400 000 м3	66 534 м3	Приказ Росприроднадзора № 592 от 25.09.2014
АО «Управляющая компания по обращению с отходами в Ленинградской области»	Ленинградская область, г. Сланцы, кад. №47:28-03-01-035:0016	лицензия № (78)-4235-СТОУР/П от 27.05.2019	220 500 куб.м.	93 345,55 куб.м.	Приказ Росприроднадзора № 592 от 25.09.2014
			96 000 т	0	



Наименование юридического лица	Адрес местонахождения объекта	Сведения о наличии лицензии на осуществление деятельности по размещению отходов	Данные о состоянии объектов, включая информацию о проектной вместимости для объектов размещения отходов	Данные о состоянии объектов, включая информацию о свободной мощности для объектов размещения отходов	Реквизиты документа, содержащего информацию о включении объекта размещения отходов в государственный реестр объектов размещения отходов
АО «Управляющая компания по обращению с отходами в Ленинградской области»	Ленинградская область, Кингисеппский р-н, промзона «Фосфорит», кадастровый номер 47:20:0752003:31	лицензия № (78)-4235-СТОУР/П от 27.05.2019			Приказ Росприроднадзора № 592 от 25.09.2014
АО «КНАУФ ПЕТРОБОРД»	Ленинградская область, Гатчинский район, М.О. Новый Свет, вблизи д. Ивановка, кад. №47:23:0439001:7	лицензия № 78-6570-Р от 26.10.2018	4851000т	х	Приказ Росприроднадзора № 479 от 01.08.2014
ООО «Благоустройство»	Ленинградская область, Бокситогорский район г. Бокситогорск, в районе северной границы вдоль подъезда дороги «А/д Бокситогорск - Батьково, Радынский карьер», земельный участок кадастровый номер 47:18:0516001:24 (1 карта площадью 20200 кв. м) с нежилым зданием (инв. №1893)	лицензия № (78)-7895-СУР ОТ 17.06.2019	130000 м3	51 500 куб.м.	Приказ Росприроднадзора № 592 от 25.09.2014



**ОБЩЕСТВО С ОГРАНИЧЕННОЙ ОТВЕТСТВЕННОСТЬЮ
«ГОРОДСКАЯ УПРАВЛЯЮЩАЯ ЖИЛИЩНАЯ КОМПАНИЯ»
(ООО «ГУЖК»)**

188560, Ленинградская область,
г.Сланцы, ул.Кирова, д. 42
Тел./факс 8(81374) 2-18-20
e-mail: gujkh@mail.ru
ОГРН 1084713000239
ИНН 4713009275 КПП 470701001
р/с 40702810755300000086
Северо-Западный банк ПАО Сбербанк
г. Санкт-Петербург
БИК 044030653
к/с № 30101810500000000653
ОКПО 85167084
01.10.2020 года № 350/01-06
На № _____ от 01.10.2020 года
Иср-01-22-6934/2020

**В сектор благоустройства и дорожного
хозяйства администрации
Сланцевского муниципального района**

На запрос о предоставлении сведений о контейнерных площадках накопления ТКО, закрепленными за МКД, находящимися в управлении ООО «ГУЖК» сообщаю следующую информацию.

В соответствии с Федеральным законом "Об отходах производства и потребления" от 24.06.1998 N 89-ФЗ органы местного самоуправления определяют схему размещения мест (площадок) накопления твердых коммунальных отходов и осуществляют ведение реестра мест (площадок) накопления твердых коммунальных отходов. Постановлением Правительства РФ от 31.08.2018 N 1039 «Об утверждении Правил обустройства мест (площадок) накопления твердых коммунальных отходов и ведения их реестра» установлено, что реестр включает в себя следующие разделы:

данные о нахождении мест (площадок) накопления твердых коммунальных отходов;
данные о технических характеристиках мест (площадок) накопления твердых коммунальных отходов;

данные о собственниках мест (площадок) накопления твердых коммунальных отходов;
данные об источниках образования твердых коммунальных отходов, которые складываются в местах (на площадках) накопления твердых коммунальных отходов.

Постановлением Администрации муниципального образования Сланцевский муниципальный район Ленинградской области от 10.04.2019 №433-п утвержден реестр мест (площадок) накопления твердых коммунальных отходов на территории Сланцевского городского поселения Сланцевского муниципального района Ленинградской области.

Таким образом вся запрашиваемая информация содержится в указанном постановлении.

Дополнительно сообщаю, что за прошедший период общими собраниями собственников помещений в многоквартирных домах, функции по управлению которыми осуществляет ООО «ГУЖК», не принималось решений об организации контейнерных площадок для сбора твердых коммунальных отходов, как не принималось и решений о переносе, ликвидации существующих мест сбора. В связи с изложенным перечень контейнерных площадок накопления ТКО не изменялся.

Генеральный директор

Исп. Иванова Н.Г.,
т 2-18-66



М.Н. Кужик





РОССИЙСКАЯ ФЕДЕРАЦИЯ
АДМИНИСТРАЦИЯ
муниципального образования
Сланцевский
муниципальный район
Ленинградской области

188560, Ленинградская область,
г. Сланцы, пер. Почтовый, д. 3
телефон (813 74) 2-42-01, 2-32-73
Факс (813 74) 2-32-91

Заместителю начальника
территориального отдела
Управления Роспотребнадзора по
Ленинградской области в
Сланцевском районе
О.С.Шихалевой

27.08.2020 № ИСХ-01-22-5992/2020

на № _____

Уважаемая Оксана Сергеевна!

В рамках исполнения положений Правил обустройства мест (площадок) накопления твердых коммунальных отходов и ведения их реестра, утвержденных постановлением Правительства РФ от 31.08.2018 № 1039, администрация Сланцевского муниципального района просит согласовать обустройство новых контейнерных площадок на территории Сланцевского городского поселения по следующему адресу:


1. г. Сланцы, ул. Дачная, левее д. 1 по ул. Дачная, на пересечении ул. Дачная и ул. Маяковского; контейнерная площадка 7*4 м, под размещение двух металлических наземных контейнеров объемом 4,5 м³; планируемое место размещения накопления ТКО находится на расстоянии более 20 метров от границ нормированных объектов (жилого дома и границ земельного участка), (приложение 1).

2. г. Сланцы, ул. Трудовая, левее д. 2 по ул. Трудовая в г. Сланцы по автомобильной дороге общего пользования местного значения, идущей параллельно улицам: Дачной, Л. Толстого, Трудовой; контейнерная площадка 7*4 м, под размещение двух металлических наземных контейнеров объемом 4,5 м³; планируемое место размещения накопления ТКО находится на расстоянии более 20 метров от границ нормированных объектов (жилого дома и границ земельного участка), (приложение 2).

Схема планируемых мест расположения новых контейнерных площадок прилагается на 4 л. в 1 экз.


Глава администрации
муниципального образования

Горева Е.А. (81374) 2-41-67



М.Б. Чистова

Документ создан в электронной форме. № ИСХ-01-22-5992/2020 от 27.08.2020. Исполнитель: Горева Елена Анатольевна
Страница 1 из 6. Страница создана: 27.08.2020 12:37



Получено 27.08.2020



Общество с ограниченной ответственностью
«Сланцевское Жилищное Хозяйство»
(ООО «СЖХ»)



Адм. Сланцевского
муниципального
района
ВХ-01-20.-8253/2020
06.10.2020

Россия, 188560, Ленинградская область, г. Сланцы,
ул. Ленина д. 30 тел.(81374) директор 2-36-66, 2-27-83
ИНН 4713009042 КПП 470701001 р/с 40702810455300000250 Северо-Западный банк
ПАО Сбербанк г. Санкт-Петербург
БИК 044030653 кор/с 30101810500000000653
ОГРН 1074713000383 ОКПО 80680763
e-mail: sgh05@mail.ru

« 05 » Октябрь 2020г. № 353
На № ИСХ-01-22-6934/2020 от «01» октября 2020 г.

Главе администрации
муниципального образования
Сланцевский муниципальный район
Ленинградской области

ответ на запрос

М.Б. Чистовой

188560, г. Сланцы, пер. Почтовый
д. 2/8

Уважаемая Марина Борисовна!

Органы местного самоуправления определяют схему размещения мест (площадок) накопления твердых коммунальных отходов и осуществляют ведение реестра мест (площадок) накопления твердых коммунальных отходов¹. Реестр включает в себя следующие разделы²:

- данные о нахождении мест (площадок) накопления твердых коммунальных отходов;
- данные о технических характеристиках мест (площадок) накопления твердых коммунальных отходов;
- данные о собственниках мест (площадок) накопления твердых коммунальных отходов;
- данные об источниках образования твердых коммунальных отходов, которые складываются в местах (на площадках) накопления твердых коммунальных отходов.

В пунктах с 16 по 19 Постановления Правительства РФ от 31.08.2018 N 1039 «Об утверждении Правил обустройства мест (площадок) накопления твердых коммунальных отходов и ведения их реестра» подробно описано, какая информация должна содержаться в указанных выше разделах реестра.

Постановлением Администрации муниципального образования Сланцевский муниципальный район Ленинградской области от 10.04.2019 № 433-п утвержден реестр

¹ п. 4 ст. 13.4 Федерального закона «Об отходах производства и потребления» от 24.06.1998 N 89-ФЗ

² п. 15 Постановления Правительства РФ от 31.08.2018 N 1039 «Об утверждении Правил обустройства мест (площадок) накопления твердых коммунальных отходов и ведения их реестра»




мест (площадок) накопления твердых коммунальных отходов на территории Сланцевского городского поселения Сланцевского муниципального района Ленинградской области.

Таким образом вся запрашиваемая Вами информация в силу требований нормативно-правовых актов должна содержаться в указанном постановлении.

Дополнительно сообщая, что общими собраниями собственников помещений в многоквартирных домах, функции по управлению которыми осуществляет ООО «СЖХ», не принималось решений об организации контейнерных площадок для сбора твердых коммунальных отходов, как не принималось и решений о переносе, ликвидации существующих мест сбора. В связи с изложенным перечень контейнерных площадок накопления ТКО не изменялся.

Генеральный директор



К.В. Смирнов

Исп. юристконсульт
Калинина Т.А.
Тел. 8(81374)2-39-54



Акционерное общество
**ЕДИНЫЙ ИНФОРМАЦИОННО-РАСЧЕТНЫЙ
ЦЕНТР ЛЕНИНГРАДСКОЙ ОБЛАСТИ**

ИНН 4706034714 КПП 470601001 ОГРН 1134706030792

Почтовый адрес: 188560, Ленинградская обл.,
г. Сланцы, ул. Грибоедова, д.1., 8 (81374) 65-527,
e-mail: slantu@epd47.ru

исх. № 252/15 от 05.10.2020
на № 01-22-6916/2020 от 30.09.2020

Администрация
Муниципального образования
Сланцевский муниципальный район
Ленинградской области

Главе администрации Сланцевского
муниципального района

М. Б. Чистовой

пер. Почтовый д. 3, г. Сланцы,
Ленинградская область, 188560,
т. (81374) 232-73

Уважаемая Марина Борисовна!

Территориальное управление Сланцевский район АО «ЕИРЦ ЛО» на Ваш запрос Иск. № 01-22-6916/2020 от 30.09.2020 г. предоставляет имеющиеся в распоряжении нашей организации сведения о количестве зарегистрированных граждан в населенных пунктах, расположенных на территории Сланцевского городского поселения.

Сведениями об общей жилой площади МКД, указанных в приложении, не располагаем.

Информацию направляем на адрес электронной почты eg.slanmo@mail.ru.

Приложение: 1. Сведения по кол-ву зарегистрированных граждан по населенным пунктам на 30.09.2020 г. на 1 л. в 1 экз.

Начальник
ТУ Сланцевский район
АО «ЕИРЦ ЛО»

 В. Ю. Воробьев

Исп. Соловьёва Ольга Юрьевна, Петрова О.Г.
8 (813 74) 65-527

Документ создан в электронной форме. № ВХ-01-20.-8255/2020 от 06.10.2020.
Страница 1 из 2. Страница создана: 06.10.2020 13:59



**Сведения по кол-ву зарегистрированных граждан
по населенным пунктам на дату 30.09.2020**

№ п/п	Населенный пункт	Кол-во зарегистрированных на 30.09.2020 г.
		20923
1.	г. Сланцы	
	в т.ч. зарегистрированные в МКД	17149
	в т.ч. зарегистрированные в ИЖС	3774
2.	д. Большие Поля	646
	в т.ч. зарегистрированные в МКД	181
	в т.ч. зарегистрированные в ИЖС	465
3.	д. Ищево	1
	в т.ч. зарегистрированные в МКД	-
	в т.ч. зарегистрированные в ИЖС	1
4.	д. Каменка	13
	в т.ч. зарегистрированные в МКД	-
	в т.ч. зарегистрированные в ИЖС	13
5.	д. Малые Поля	19
	в т.ч. зарегистрированные в МКД	-
	в т.ч. зарегистрированные в ИЖС	19
6.	д. Печурки	48
	в т.ч. зарегистрированные в МКД	-
	в т.ч. зарегистрированные в ИЖС	48
7.	д. Сяжно	125
	в т.ч. зарегистрированные в МКД	-
	в т.ч. зарегистрированные в ИЖС	125
8.	д. Сосновка	128
	в т.ч. зарегистрированные в МКД	-
	в т.ч. зарегистрированные в ИЖС	128
9.	п. Шахта № 3	175
	в т.ч. зарегистрированные в МКД	46
	в т.ч. зарегистрированные в ИЖС	129



1. **Комсомольское шоссе:** между домами 9 и 11, с правой стороны автомобильной дороги общего пользования местного значения;
2. **Станция Сланцы:** за ж/д переездом, с левой стороны по направлению к ул. Светлая и ул. Сиреневая в г. Сланцы, рядом с автомобильной дорогой общего пользования местного значения;
3. **ул. Станция Сланцы:** напротив дома № 26 по ул. Станция Сланцы в г. Сланцы, через грунтовую автомобильную дорогу общего пользования местного значения, со стороны железнодорожных путей;
4. **ул. Светлая:** в районе пересечения ул. Светлая и ул. Станция Сланцы в г. Сланцы, напротив участков № 19 по ул. Светлая и № 21 по ул. Станция Сланцы, рядом с автомобильной дорогой общего пользования местного значения;
5. **дер. Сосновка:** между домами №№ 1 и 26 в дер. Сосновка у автомобильной дороги общего пользования местного значения, ведущей на городское кладбище;
6. **ул. Деревообделочников:** в районе пересечения ул. Деревообделочников и пер. Шоссейный в г. Сланцы, напротив дома № 3 по пер. Шоссейный;
7. **ул. Зеленая Роща:** между домами №№ 5 и 10 по ул. Зеленая Роща в г. Сланцы, рядом с грунтовой автомобильной дорогой общего пользования местного значения;
8. **ул. ИТР:** напротив дома № 6 по ул. ИТР в г. Сланцы, рядом с грунтовой автомобильной дорогой общего пользования местного значения, со стороны р. Плюсса;
9. **ул. ИТР:** напротив дома № 22 по ул. ИТР в г. Сланцы, рядом с грунтовой автомобильной дорогой общего пользования местного значения;
10. **ул. ИТР:** южнее дома № 32 по ул. ИТР в г. Сланцы, рядом с грунтовой автомобильной дорогой общего пользования местного значения, со стороны р. Плюсса;
11. **дер. Большие Поля:** южнее дома № 8 по ул. Дорожная в дер. Большие Поля, рядом с автомобильной дорогой общего пользования местного значения;
12. **дер. Большие Поля:** между домами №№ 19 и 23 в дер. Большие Поля, с правой стороны грунтовой автомобильной дороги общего пользования местного значения по ул. Полевая;
13. **дер. Большие Поля:** между домами №№ 43 и 43а в дер. Большие Поля, южнее дома № 45 дер. Большие Поля, рядом с автомобильной дорогой общего пользования местного значения;
14. **дер. Печурки:** напротив дома № 7 в дер. Печурки через автомобильную дорогу общего пользования регионального значения;
15. **дер. Каменка:** напротив дома № 1 в дер. Каменка, через автомобильную дорогу общего пользования регионального значения;



16. **ул. Малопольская:** напротив дома № 14 по ул. Малопольская в г. Сланцы, через грунтовую автомобильную дорогу общего пользования местного значения, со стороны ул. Партизанская

17. **дер. Малые Поля:** с правой стороны грунтовой автомобильной дороги общего пользования местного значения, ведущей в дер. Малые Поля; севернее земельного участка № 10 по ул. Малопольская в г. Сланцы;

18. **ул. 1 Советская:** в районе пересечения ул. 1 Советская и ул. 2 Советская в г. Сланцы (со стороны многоквартирного дома № 28/6 по ул. Ленина); (в сторону хлебозавода)

19. **ул. Гавриловская:** напротив дома № 6 по ул. Гавриловская в г. Сланцы, через автомобильную дорогу общего пользования местного значения, со стороны МРЭО № 11 ОГИБДД ОМВД России по Сланцевскому району Ленинградской области;

20. **ул. Вокзальная:** напротив дома № 8/31 по ул. Вокзальная в г. Сланцы, через грунтовую автомобильную дорогу общего пользования местного значения, с левой стороны по направлению к пешеходному мосту через р. Кушелка;

21. **ул. Полевая:** напротив дома № 25 по ул. Полевая в г. Сланцы, через грунтовую автомобильную дорогу общего пользования местного значения, с левой стороны пешеходной тропинки, ведущей к железнодорожному вокзалу;

22. **ул. Красная:** начало ул. Красная в г. Сланцы, напротив автобусной остановки, рядом с автомобильной дорогой общего пользования местного значения;

23. **ул. Поселковая:** в районе пересечения ул. Поселковая и ул. Рабочая в г. Сланцы, напротив дома № 1 по ул. Поселковая, рядом с грунтовой автомобильной дорогой общего пользования местного значения

24. **ул. ДОК:** напротив дома № 64 по ул. Поселковая в г. Сланцы, рядом с автомобильной дорогой общего пользования местного значения;

25. **ул. Первостроителей:** между домом № 14 по ул. Первостроителей в г. Сланцы и автомобильной дорогой общего пользования местного значения по ул. Первостроителей;

26. **ул. Мира:** в районе пересечения ул. Мира и ул. П. Морозова, напротив дома № 30 по ул. Мира, рядом с автомобильной дорогой общего пользования местного значения.

27. **ул. Загородная:** в районе пересечения ул. Загородная и ул. Лесная в г. Сланцы, напротив дома № 45 по ул. Загородная через грунтовую дорогу общего пользования местного значения по ул. Загородная;

28. **ул. Набережная:** между домами №№ 31 и 37 по ул. Набережная в г. Сланцы, с левой стороны автомобильной дорогой общего пользования местного значения по направлению от пер. Кушельский;

29. **ул. Лесная:** в районе пересечения ул. Лесная и ул. О. Кошевого в г. Сланцы, напротив дома № 30 по ул. Лесная, за автобусной остановкой;



30. **ул. 1 Мая:** в районе пересечения ул. 1 мая и ул. Пролетарская в г. Сланцы, напротив дома № 9 по ул. Пролетарская, рядом с автомобильной дорогой общего пользования местного значения;

31. **ул. Декабристов 32**

32. **ул. 1 Мая:** в районе пересечения ул. 1 Мая и ул. Маяковского в г. Сланцы, напротив дома № 97 по ул. 1 Мая, со стороны автобусной остановки;

33. **ул. 1 Мая:** в районе пересечения ул. 1 Мая и ул. Свободы в г. Сланцы, напротив дома № 38 по ул. 1 Мая, через автомобильную дорогу общего пользования местного значения по ул. 1 Мая;

34. **ул. Л. Толстого:** севернее дома № 15 по ул. Л. Толстого в г. Сланцы через грунтовую автомобильную дорогу общего пользования местного значения, ведущую от ул. Дачная к ул. Трудовая;

35. **микрорайон Замощье:** на выезде из г. Сланцы, с левой стороны автомобильной дороги общего пользования местного значения по направлению к деревне Сижно;

36. **микрорайон Замощье:** в районе пересечения ул. Сиженская и пер. Социалистический в г. Сланцы, рядом с автомобильной дорогой общего пользования местного значения;

37. **дер. Сижно:** с левой стороны автомобильной дороги общего пользования местного значения на въезде в деревню Сижно, напротив автобусной остановки;

38. **поселок шахты № 3:** напротив дома № 5 по ул. 2 линия в г. Сланцы через автомобильную дорогу общего пользования местного значения по ул. 2 линия;

39. **дер. Ищево:** западнее дома № 1 в дер. Ищево;

