

УТВЕРЖДЕНЫ
постановлением администрации
Сланцевского района
от 16 08 2021г. № 1049-п
(приложение)



ИЗМЕНЕНИЯ
в СХЕМУ РАЗМЕЩЕНИЯ РЕКЛАМНЫХ КОНСТРУКЦИЙ
на территории муниципального образования Сланцевский муниципальный район
Ленинградской области

Предварительно согласованы: Письмом Комитета по печати и связям с общественностью
Ленинградской области от 06.07 2021 года № 02-1417/2021

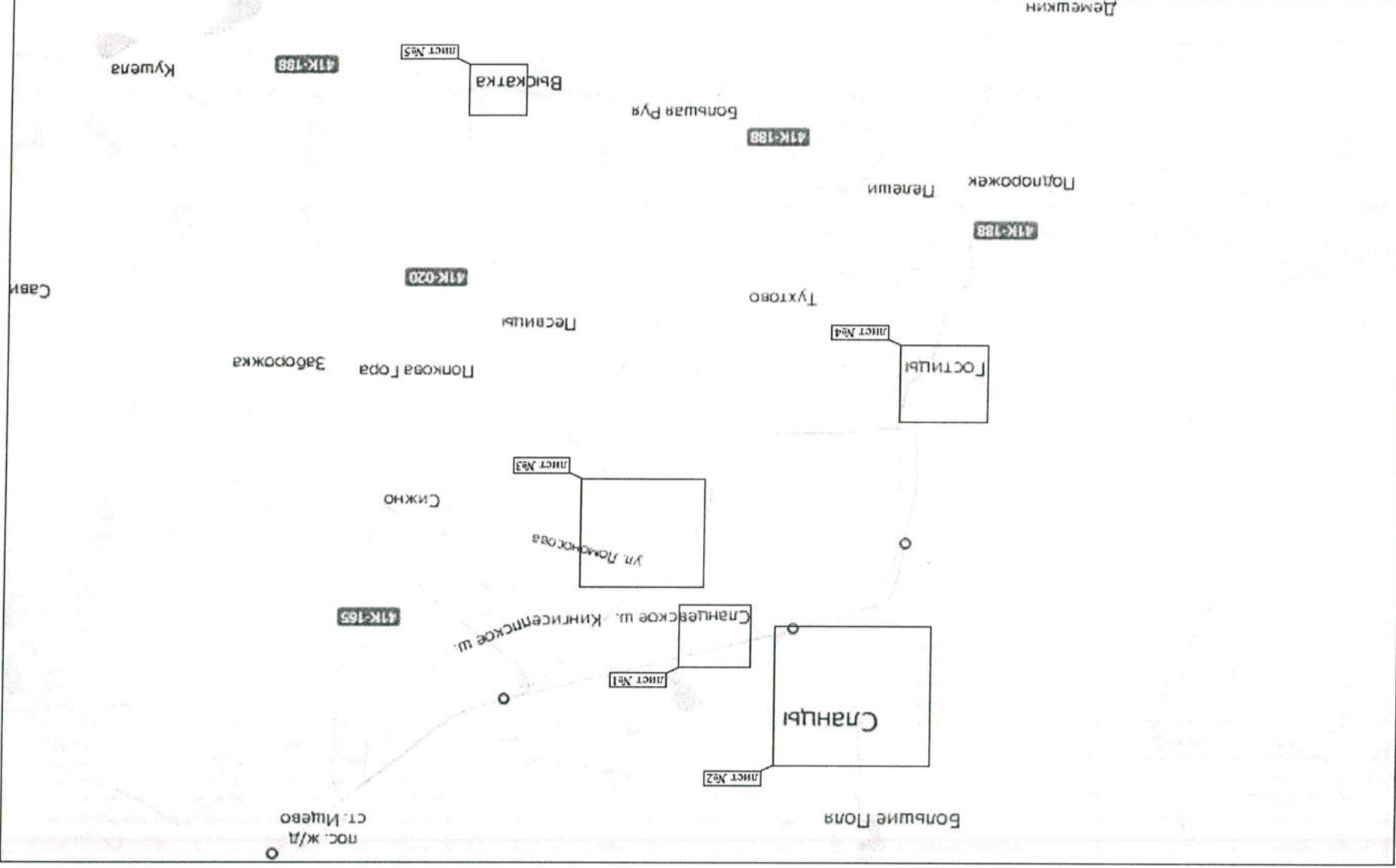
**Исключения
из схемы размещения рекламных конструкций на территории муниципального образования
Слацевский муниципальный район Ленинградской области
(постановление администрации Слаевского муниципального района Ленинградской области
№ 343-п от 17.03.2017 г.)**

№ п/п	№ РК на карте	Ориентировочный адрес размещения рекламной конструкции	Тип РК	Площадь инфоформат. поля	Тип рекламной конструкции	Технические характеристики
1	1.13.	Славяновское шоссе, территория за АЗС «Лукойл»	Билборд 3,0х6,0м.	36,0 кв.м.	двухсторонняя	отдельностоящая
2	2.2.	Ул. Кирова, территория дома №22, южная часть дома	Сити-формат	1,2х1,8м.	двухсторонняя	отдельностоящая
3	2.7.	Ул. Ленина, у дома №22, газон между тротуарам, справа от центра дома	Сити-формат	1,2х1,8м.	двухсторонняя	отдельностоящая
4	2.8.	Ул. Ленина, у дома №22, газон между тротуарам, слева от центра дома	Сити-формат	1,2х1,8м.	двухсторонняя	отдельностоящая
5	2.10.	Ул. Ленина, у дома №26, газон между тротуарам, справа от центра дома	Сити-формат	1,2х1,8м.	двухсторонняя	отдельностоящая
6	2.11.	Ул. Ленина, у дома №26, газон между тротуарам, слева от центра дома	Сити-формат	1,2х1,8м.	двухсторонняя	отдельностоящая
7	2.21.	Ул. Ленина, тротуар у дома №23, справа от центра дома	Сити-формат	1,2х1,8м.	двухсторонняя	отдельностоящая
8	2.22.	Ул. Кирова, тротуар у дома №30, слева от центра дома	Сити-формат	1,2х1,8м.	двухсторонняя	отдельностоящая
9	2.23.	Ул. Кирова, тротуар у дома №30, по центру дома	Сити-формат	1,2х1,8м.	двухсторонняя	отдельностоящая
10	2.24.	Ул. Кирова, тротуар у дома №30, справа от центра дома	Сити-формат	1,2х1,8м.	двухсторонняя	отдельностоящая
11	2.25.	Ул. Кирова, тротуар у дома №42, напротив входа в отдел статистики	Сити-формат	1,2х1,8м.	двухсторонняя	отдельностоящая
12	5.1.	Ул. Кирова, раздельная полоса проезжей части, напротив дома №50	Светоодный экран	12,0 кв.м.	двухсторонняя	отдельностоящая

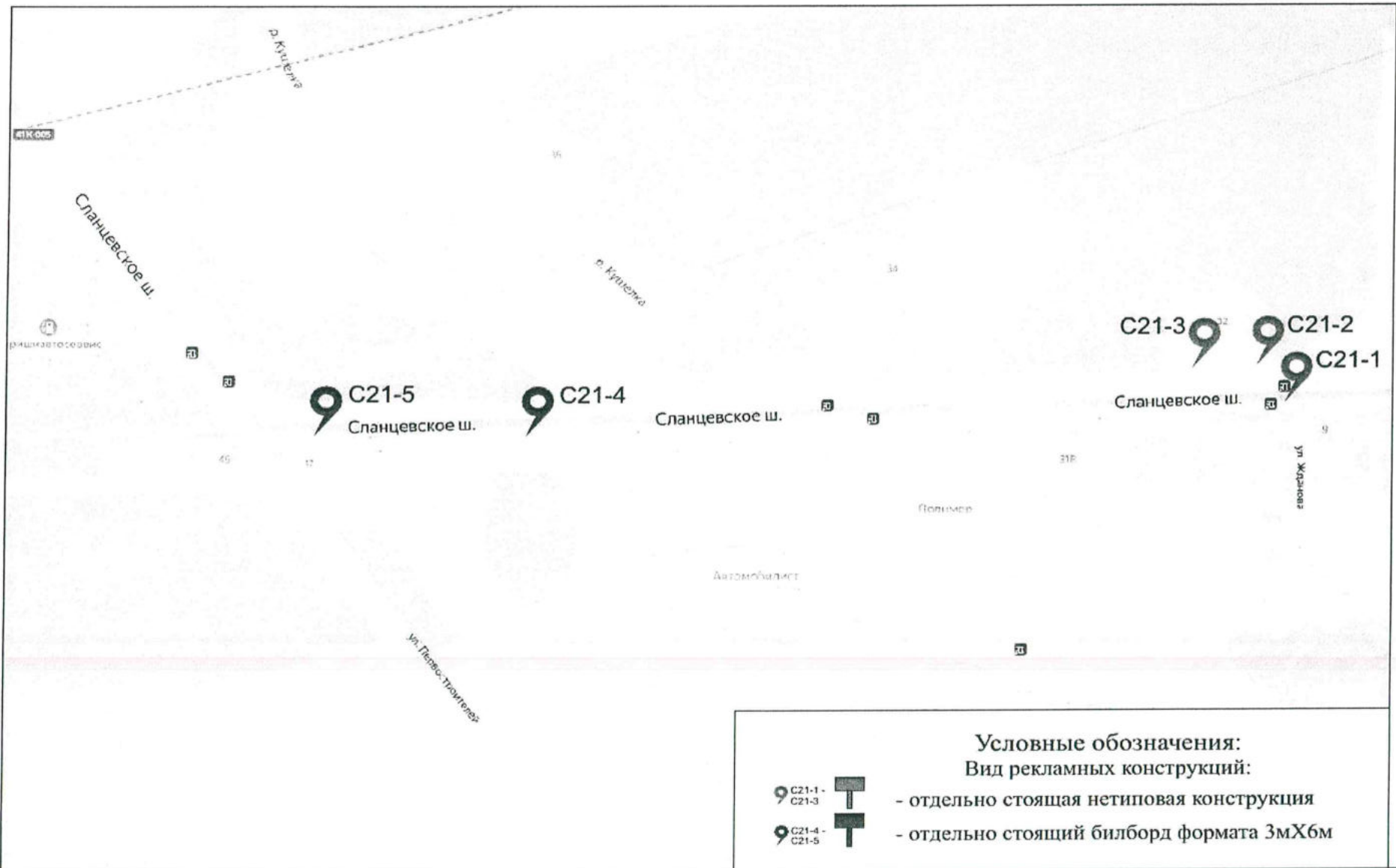
Добавления
в схему размещения рекламных конструкций на территории муниципального образования
Слацевский муниципальный район Ленинградской области
Том 1

№ п/п	Место размещения рекламной конструкции						Площадь информационных полей	Вид рекламной конструкции	Тип рекламной конструкции	Технические характеристики
	№ рекламной конструкции в альбоме схемы размещения	Населенный пункт	Магистраль, улица	№ дома	Километраж	Сторона				
1	C21-1	г. Славы	Слацевское ш. / ул. Жданова				1,6	нетиповая	двухсторонняя	отдельстоящая
2	C21-2	г. Славы	Слацевское ш.	д. 32А			12	нетиповая	двухсторонняя	отдельстоящая
3	C21-3	г. Славы	Слацевское ш.	д. 32А			12	нетиповая	двухсторонняя	отдельстоящая
4	C21-4	г. Славы	Слацевское ш. (158 м восточнее АЗС «Лукойл»)				36	билборд	двухсторонняя	отдельстоящая
5	C21-5	г. Славы	Слацевское ш.	д. 45-47			36	билборд	двухсторонняя	отдельстоящая
6	C21-6	г. Славы	ул. Гагарина / ул. Гавриловская				2,4	нетиповая	односторонняя	отдельстоящая
7	C21-7	г. Славы	ул. Кирова	д. 50			4,32	сити-формат	двухсторонняя	отдельстоящая
8	C21-8	г. Славы	ул. Кирова (начало разделительной полосы проезжей части)	д. 51			12	нетиповая	двухсторонняя	отдельстоящая
9	C21-9	г. Славы	ул. Кирова	д. 46 (слева от центра дома)			4,32	сити-формат	двухсторонняя	отдельстоящая
10	C21-10	г. Славы	ул. Кирова	д. 42 (справа от центра дома)			4,32	сити-формат	двухсторонняя	отдельстоящая
11	C21-11	г. Славы	ул. Кирова	разделительная полоса между д. № 32 и д. № 39			36	билборд	двухсторонняя	отдельстоящая
12	C21-12	г. Славы	ул. Ленина	д. 11 (слева от центра дома)			36	билборд	двухсторонняя	отдельстоящая
13	C21-13	г. Славы	ул. Кирова	д. 20 (справа от центра дома)			4,32	сити-формат	двухсторонняя	отдельстоящая
14	C21-14	г. Славы	ул. Кирова	д. 20 (слева от центра дома)			4,32	сити-формат	двухсторонняя	отдельстоящая
15	C21-15	г. Славы	ул. Кирова	д. 15 (слева от центра дома)			4,32	сити-формат	двухсторонняя	отдельстоящая
16	C21-16	г. Славы	ул. Кирова	д. 16 (справа от центра дома)			4,32	сити-формат	двухсторонняя	отдельстоящая
17	C21-17	г. Славы	ул. Дорожная	д. 1А (справа от дома)			12	нетиповая	двухсторонняя	отдельстоящая
18	C21-18	г. Славы	Комсомольское ш. / ул. ИТР (четная сторона напротив д. 11)				12	нетиповая	двухсторонняя	отдельстоящая
19	C21-19	г. Славы	ул. Ломоносова / ул. Лесная (четная сторона напротив д. 11)				4,32	сити-формат	двухсторонняя	отдельстоящая
20	C21-20	г. Славы	ул. Свердлова (ост. общ. транспорта "ЗАГС")				4,32	сити-формат	двухсторонняя	отдельстоящая
21	C21-21	г. Славы	ул. Первомайская	д. 21 / 23А			4,32	сити-формат	двухсторонняя	отдельстоящая
22	C21-22	п. Сельхотехника	а/д 41К-005		103 км 980 м	левая	12	нетиповая	двухсторонняя	отдельстоящая
23	C21-23	дер. Гостицы	а/д 41К-005		104 км 890 м	левая	12	нетиповая	двухсторонняя	отдельстоящая
24	C21-24	дер. Выскатка	а/д 41К-188 / ул. Садовая				6	нетиповая	односторонняя	отдельстоящая


Добавления в схему размещения рекламных конструкций на территории муниципального образования Слачевский муниципальный район Ленинградской области Том 1



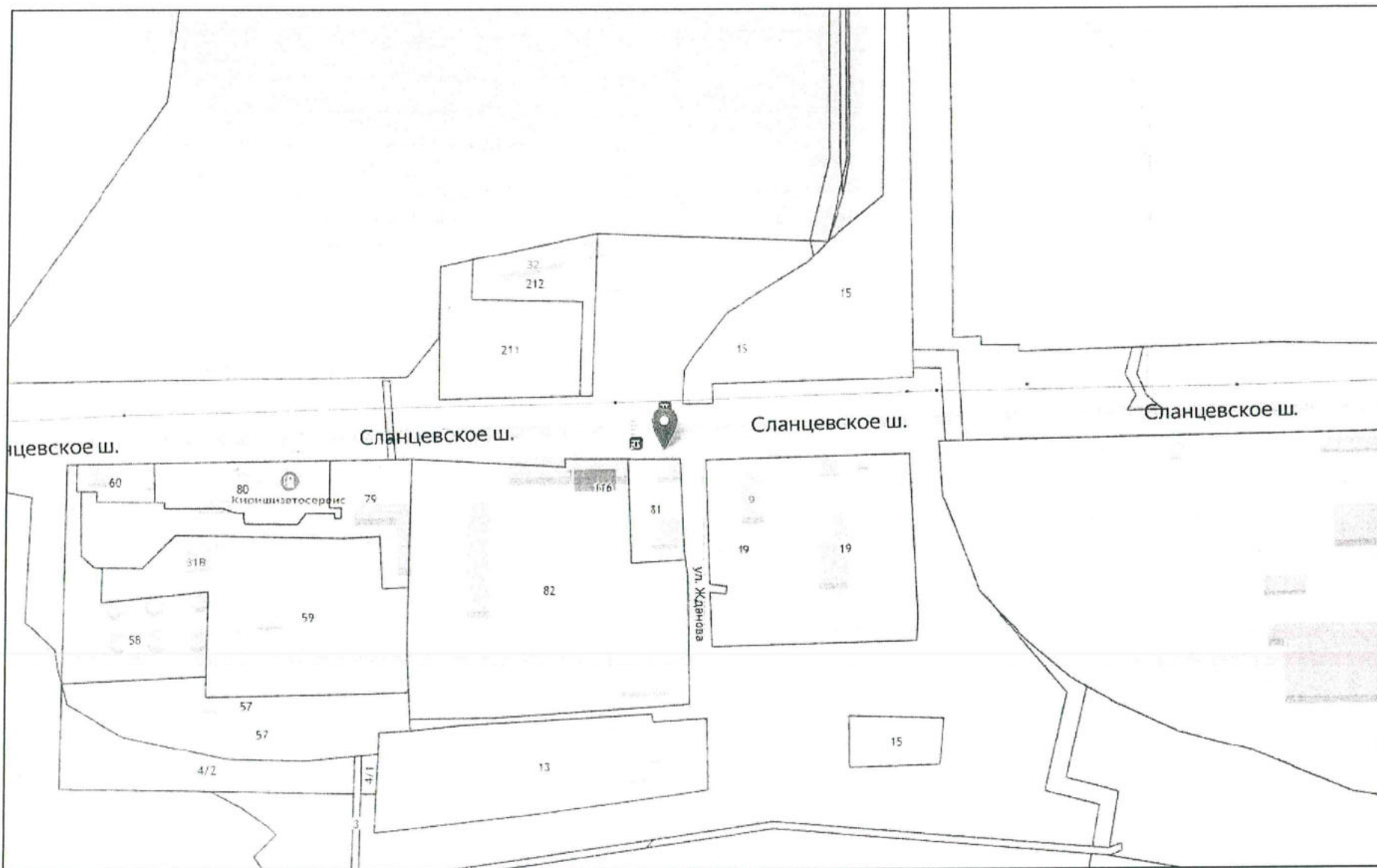
Демешкин



Адреса предполагаемых размещений рекламных конструкций:
№С21-1 - г. Сланцы, Сланцевское ш. / ул. Жданова,
59.10402, 28.13479




**Адреса предполагаемых размещений рекламных конструкций:
№С21-1 - г. Сланцы, Сланцевское ш. / ул. Жданова,
неразграниченная государственная собственность**



Замеры рекламной конструкции (РК)		ГОСТ	Факт	ГОСТ
Параметр	ГОСТ			
Л _{уст} Р, м	Расстояние от края проезжей части до ближайшей точки проекции рекламного поля	7	0,6	Дорожные знаки/светодоры по ГОСТ Р 52290
Н _р , м	Высота РК от уровня проезжей части до нижнего края рекламного поля	4	4	
S _{уст} , м	Расстояние от линии знака до места установки РК по ходу движения			L _{дз} , м
Л _в , м	1/2 ширины полосы движения	1,75	1,75	
Замеры дорожного знака категории Г.3.1				
Замеры		Знак 1	Знак 2	
L _{дз} , м		Расстояние от края проезжей части до дальнего края проекции дальнего знака		
H _{дз} , м		Фабричная высота от проезжей части по группе знаков		

Соответствует ГОСТ S2044-2003




ТСОД/1

№ РМ	Вид	Формат	Место установки	Тип по ГОСТ	GPS координаты
C21-1	о/с 0,8x1	1,6м ²	Т	Г.5.2	59.10402, 28.13479

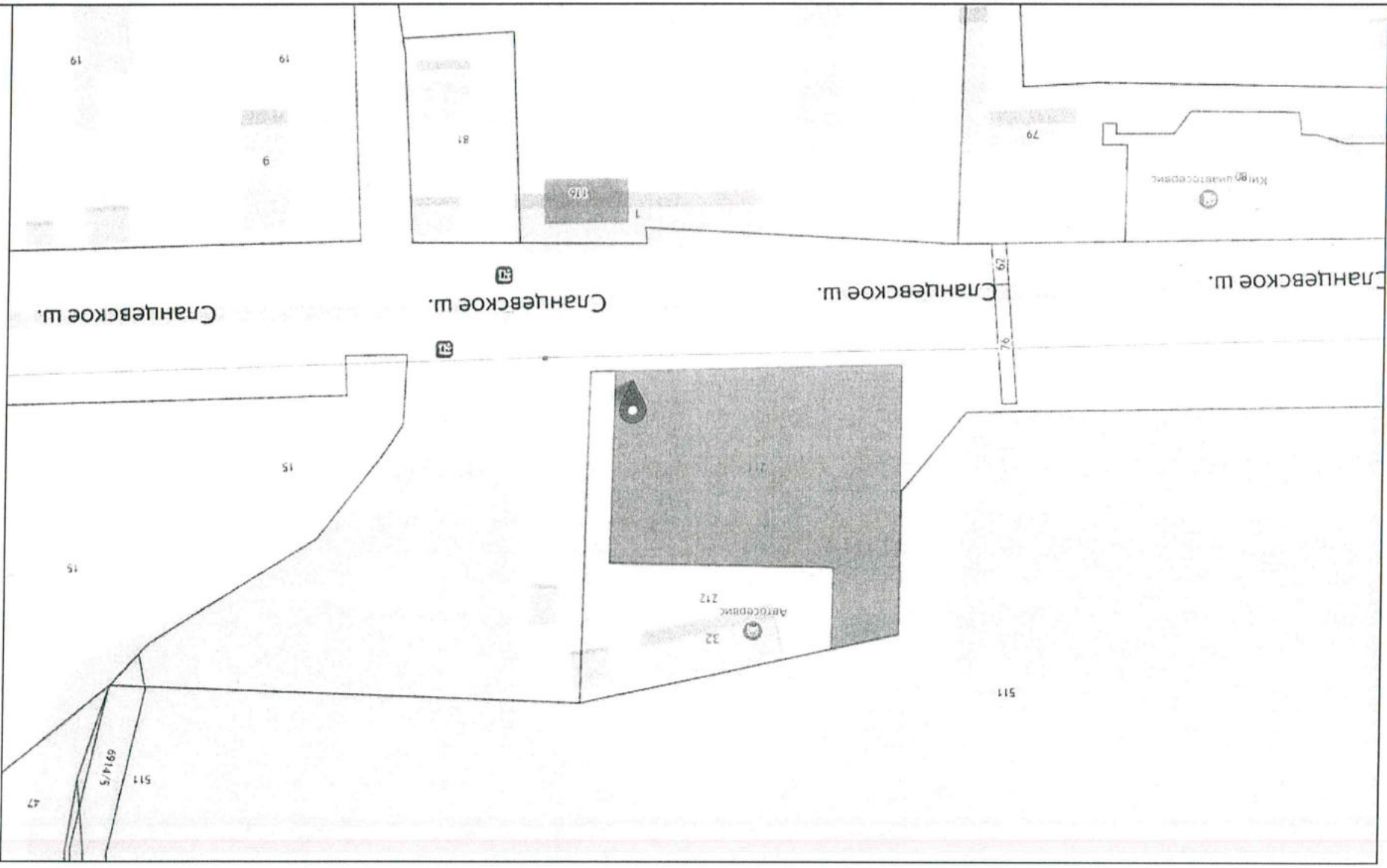
**Адреса предполагаемых размещений рекламных конструкций:
№С21-2 - г. Сланцы, Сланцевское ш., д. 32А,
59.10428, 28.13403**

лист 1.5



Адреса предполагаемых размещений рекламных конструкций:
 №С21-2 - г. Станцы, Сланцевское ш., д. 32А,
 частная собственность, ЗУ № 47:28:0301036:211

лист 1.6





10

№ РМ	Вид	Формат	Место установки	Тип по ГОСТ Р 52044-2003	GPS координаты
C21-2	о/с 2x3	12м ²	т	Г5.2	59.10428, 28.13403

ТСОДД


а/д 41К-005



Замеры рекламной конструкции (РК)			Замеры дорожного знака категории Г.3.1		
Параметр	Факт	ГОСТ	Замеры	Знак 1	Знак 2
L уст р, м Расстояние от края проезжей части до ближайшей точки проекции рекламного поля	17	0,6	Дорожные знаки/светофоры по ГОСТ Р 52290		
Н р, м Высота РК от уровня проезжей части до нижнего края рекламного поля	4	4			
S уст, м Расстояние от линии Знака до места установки РК по ходу движения			L дз, м Расстояние от края проезжей части до дальнего края проекции дальнего знака		
L в, м 1/2 ширины полосы движения	1,75	1,75	Н дз, м Габаритная высота от проезжей части по группе знаков		
Соответствует ГОСТ 52044-2003					

**Адреса предполагаемых размещений рекламных конструкций:
№С21-3 - г. Станцы, Станцевское ш., д. 32А,
59.10427, 28.13283**

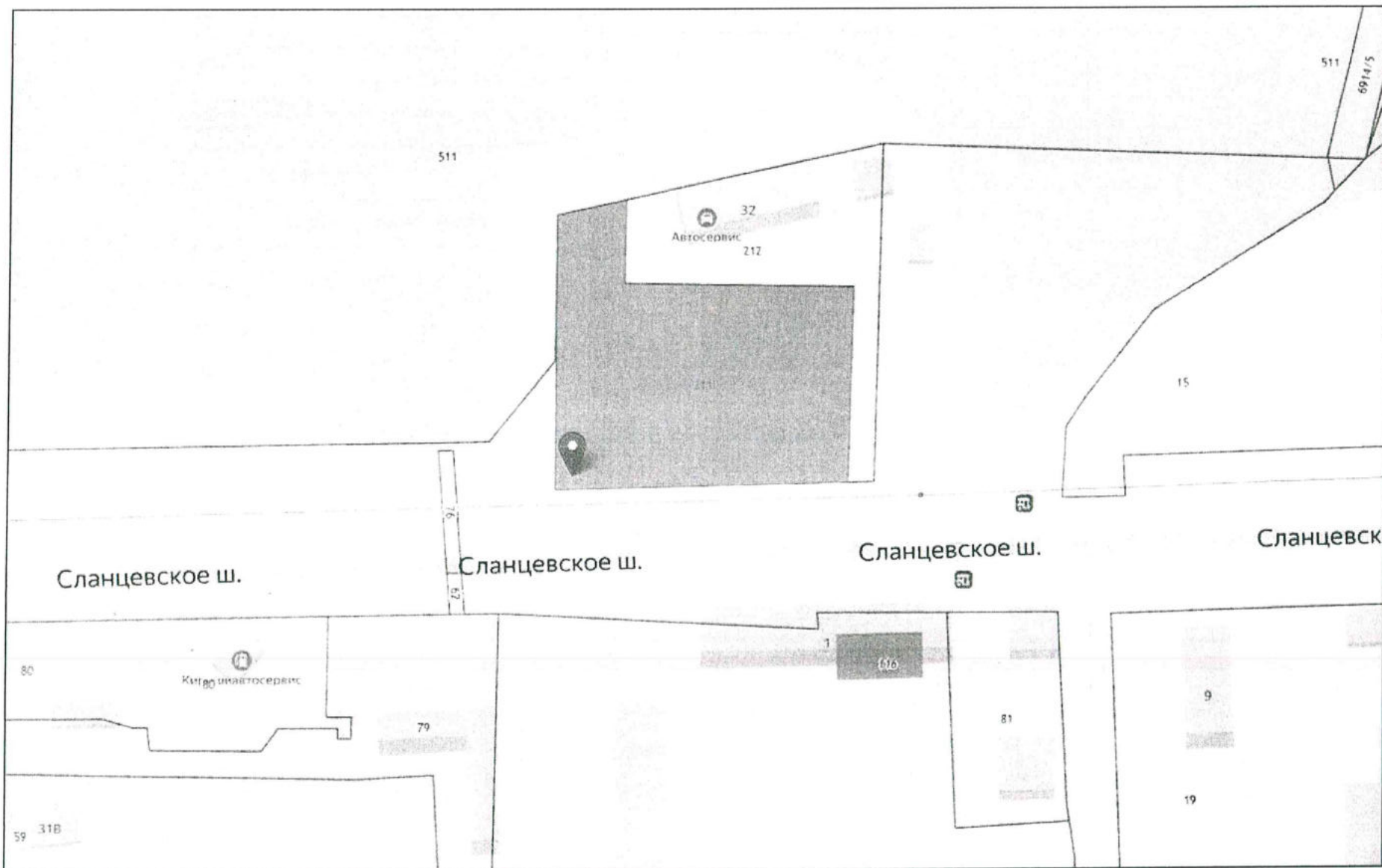
лист 1.8



12

**Адреса предполагаемых размещений рекламных конструкций:
№С21-3 - г. Сланцы, Сланцевское ш., д. 32А,
частная собственность, ЗУ № 47:28:0301036:211**


лист 1.9



№ РМ	Вид	Формат	Место установки	Тип по ГОСТ P 52044-2003	GPS координаты
C21-3	о/с 2x3	12M ²	Т	FS.2	59.10427, 28.13283

ТСО/Д/1

а/д 41К-005

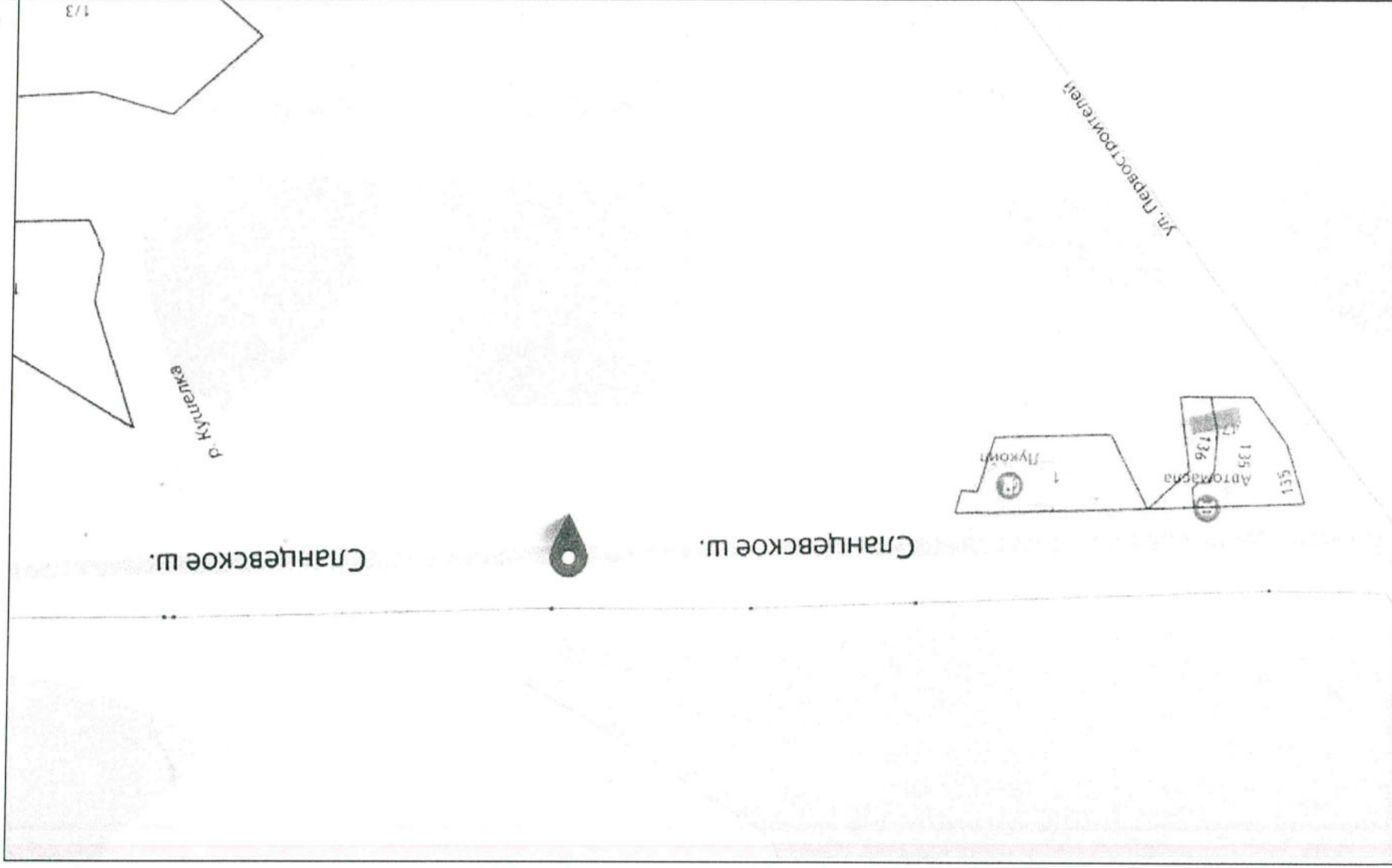


Замеры рекламной конструкции (РК)		Л уст Р, м		L дз, м		H дз, м	
Параметр	Факт	ГОСТ	Расстояние от края проезжей части до ближайшей точки проекции рекламного поля	Расстояние от края проезжей части до дальнего края проекции дальнего знака	1,75	1,75	1,75
			Высота РК от уровня проезжей части до нижнего края рекламного поля	19			
Замеры дорожного знака категории Г.3.1	Замеры	Знак 1	Знак 2	Дорожные знаки/светодоры по ГОСТ Р 52290	Соответствует ГОСТ 52044-2003		
				Л уст Р, м	С уст, м	L в, м	

**Адреса предполагаемых размещений рекламных конструкций:
№С21-4 - г. Сланцы, Сланцевское ш. (158 м восточнее АЗС «Лукойл»),
59.10371, 28.11887**




Адреса предлагаемых размещений рекламных конструкций:
№С21-4 - г. Сланцы, Сланцевское ш. (158 м восточнее АЗС «Лукойл»),
неразграниченная государственная собственность



№ РМ	Вид	Формат	Место установки	Тип по ГОСТ Р 52044-2003	GPS координаты
C21-4	о/с 3x6	36м ²	т	Г5.2	59.10371, 28.11887

ТСОДД


а/д 41К-005



Замеры рекламной конструкции (РК)			Замеры дорожного знака категории Г.3.1			
Параметр	Факт	ГОСТ	Замеры	Знак 1	Знак 2	
L уст, м Расстояние от края проезжей части до ближайшей точки проекции рекламного поля	10	0,6	Дорожные знаки/светофоры по ГОСТ Р 52290			
H р, м Высота РК от уровня проезжей части до нижнего края рекламного поля	4	4				
S уст, м Расстояние от линии Знака до места установки РК по ходу движения				L дз, м Расстояние от края проезжей части до дальнего края проекции дальнего знака		
L в, м 1/2 ширины полосы движения	1.75	1,75		H дз, м Габаритная высота от проезжей части по группе знаков		
Соответствует ГОСТ 52044-2003						

**Адреса предлагаемых размещений рекламных конструкций:
№С21-5 - г. Сланцы, Сланцевское ш., д. 45-47,
59.10371, 28.11454**

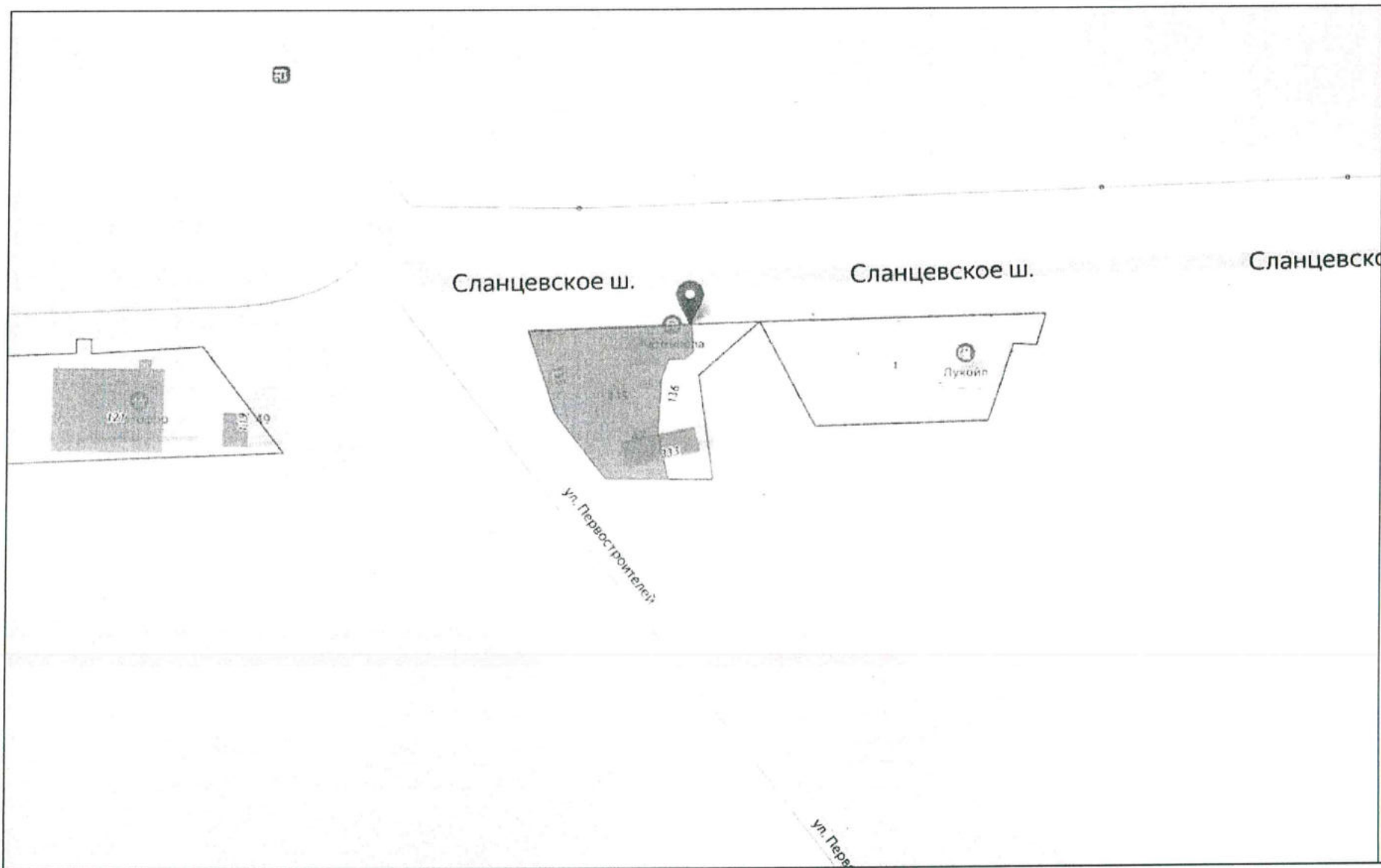
лист 1.14



18

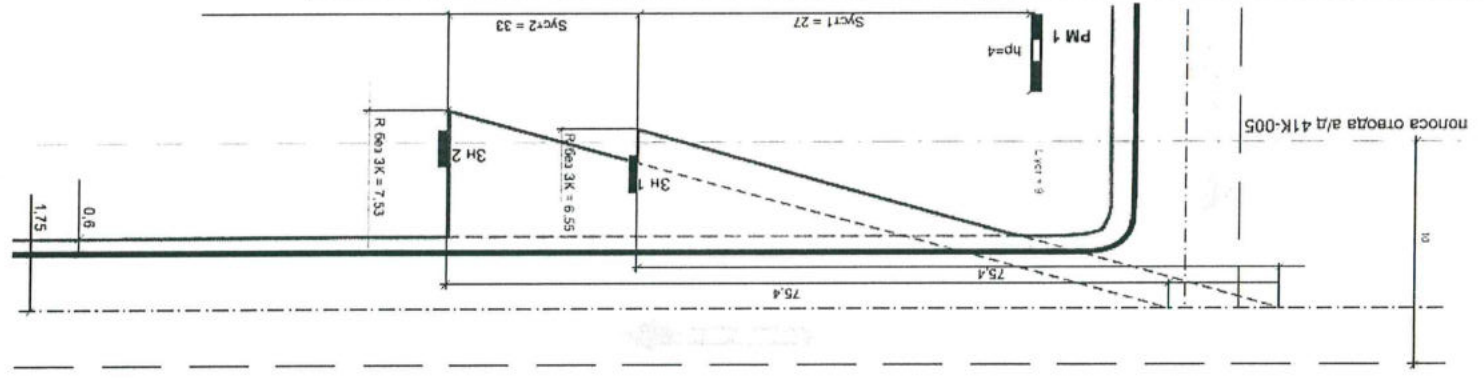
**Адреса предполагаемых размещений рекламных конструкций:
№С21-5 - г. Сланцы, Сланцевское ш., д. 45-47,
частная собственность, ЗУ № 47:28:0301039:135**

лист 1.15



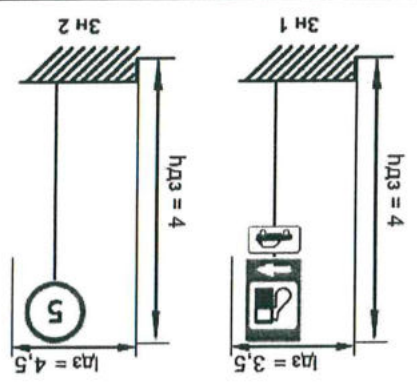
№ РМ	Вид	Формат	Место установки	Тип по ГОСТ P 52044-2003	GPS координаты
C21-5	о/с 3x6	36м ²	Т	FS.2	59.10371, 28.11454

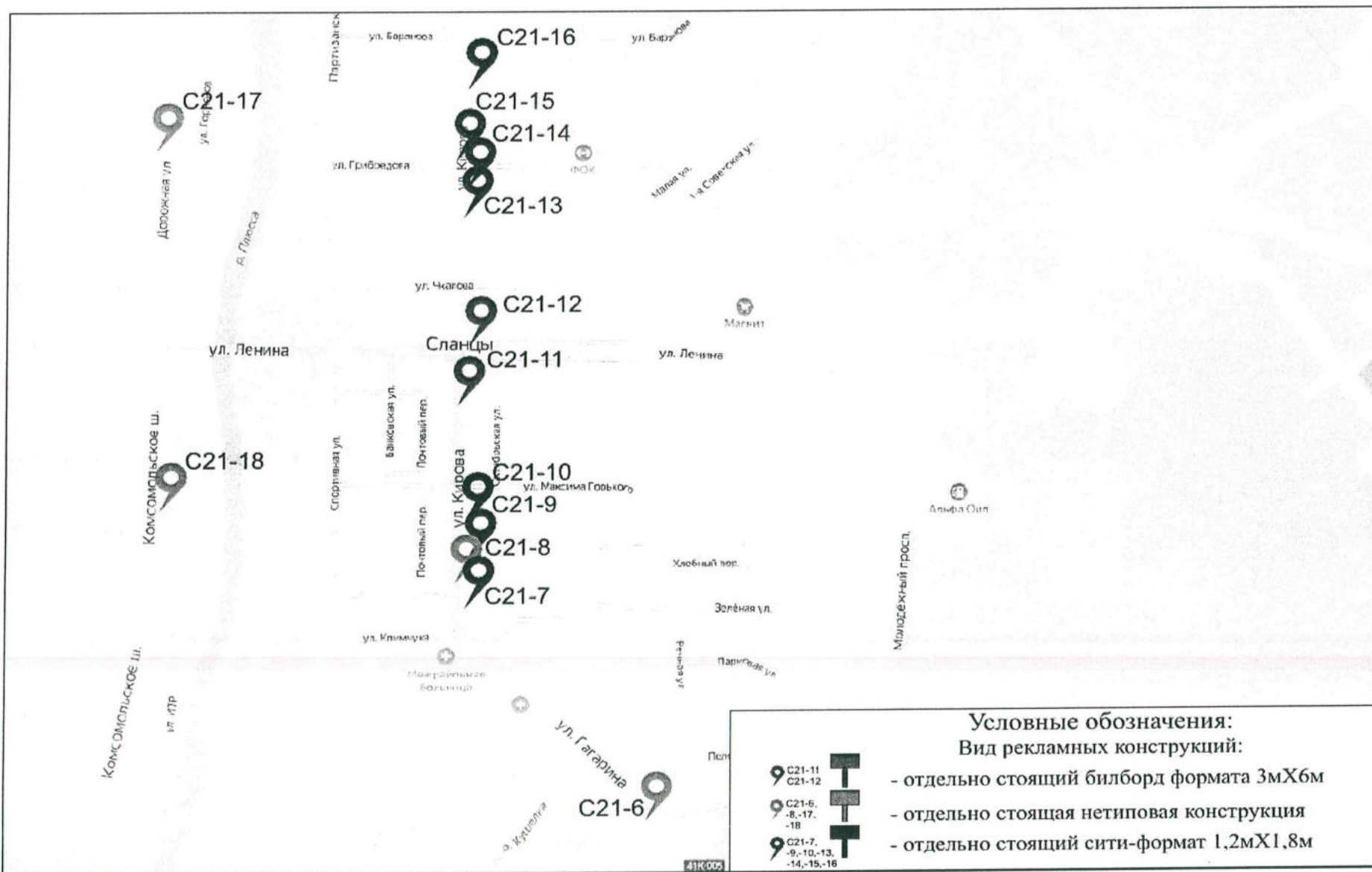
ТСО/Д/Д



Замеры рекламной конструкции (РК)		ГОСТ		Факт		ГОСТ	
Замеры дорожного знака категории Г.3.1	Знак 1	Знак 2	Лист р, м	Расстояние от края проезжей части до ближайшей точки проекции рекламного пола	9	0,6	52290
			Высота РК от уровня проезжей части до нижнего края рекламного пола	4	4	4	Л дз, м
			Расстояние от линии знака до места установки РК по ходу движения	27	33	0,2	Л дз, м
			1/2 ширины полосы движения	1,75	1,75	4	Габаритная высота от проезжей части по грунте знаков


Соответствует ГОСТ S2044-2003





**Адреса предполагаемых размещений рекламных конструкций:
№С21-6 - г. Сланцы, ул. Лаврина / ул. Лавриловская,
59.10763, 28.09613**

лист 2.2



22

**Адреса предполагаемых размещений рекламных конструкций:
№С21-6 - г. Сланцы, ул. Гагарина / ул. Гавриловская,
неразграниченная государственная собственность**



Замеры рекламной конструкции (РК)		ГОСТ	Факт	ГОСТ			
Замеры дорожного знака категории Г.3.1	Замеры	Знак 1	Знак 2	Л.уст р. м	Расстояние от края проезжей части до ближайшей точки проекции рекламного поля	7	0,6
				Н.р. м	Высота РК от уровня проезжей части до нижнего края рекламного поля	1	1
				С.уст. м	Расстояние от линии знака до места установки РК по ходу движения		
				Л.в. м	1/2 ширины полосы движения	1,75	1,75
Дорожные знаки/светодоры по ГОСТ Р 52290							
L дз, м		Расстояние от края проезжей части до дальнего края проекции данного знака					
H дз, м		Габаритная высота от проезжей части по группе знаков					

Соответствует ГОСТ 52044-2003



ул. Лавриловская

ТСОДД

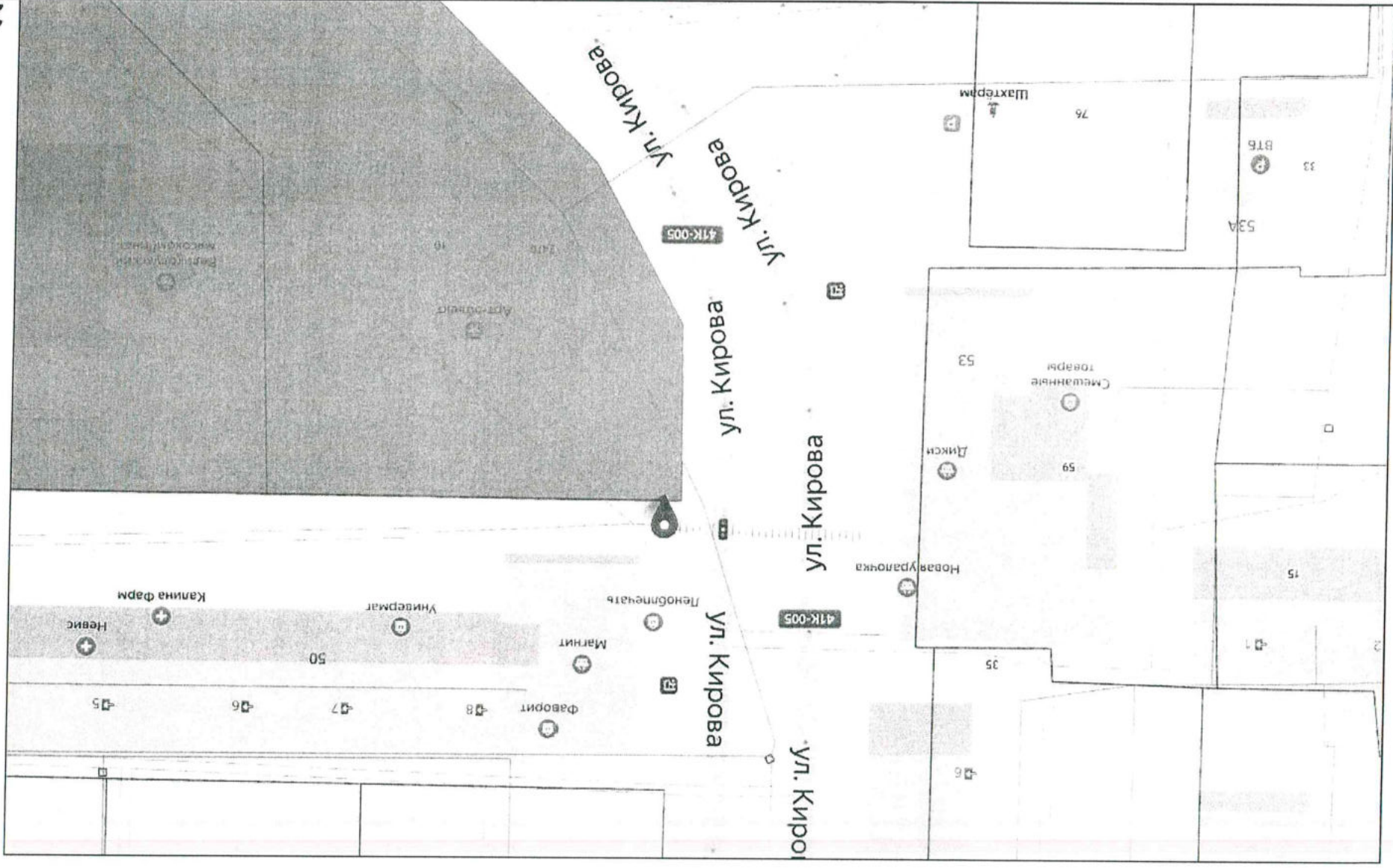
№ РМ	Вид	Формат	Место установки	Тип по ГОСТ	GPS координаты
C21-6	о/с 3x0,8	2,4м ²	Т	Г5.2	59.10763, 28.09613

**Адреса предполагаемых размещений рекламных конструкций:
№С21-7 - г. Сланцы, ул. Кирова, д. 50,
59.11227, 28.08836**



Адреса предполагаемых размещений рекламных конструкций:
№С21-7 - г. Станцы, ул. Кирова, д. 50,
земельный участок № 47:28:0301029:2470

лист 2.6




26

№ РМ	Вид	Формат	Место установки	Тип по ГОСТ Р 52044-2003	GPS координаты
C21-7	о/с 1,2x1,8	4,32м ²	т	S _{рекл.поле} < 4,5м ²	59.11227, 28.08836

ТСОДД


ул. Кирова



Замеры рекламной конструкции (РК)		
Параметр	Факт	ГОСТ
L_{уст р}, м Расстояние от края проезжей части до ближайшей точки проекции рекламного поля	9	0,6
S_{уст}, м Расстояние от Знака до места установки РК по ходу движения		
L_в, м 1/2 ширины полосы движения	1,75	1,75

Соответствует ГОСТ 52044-2003

**Адреса предлагаемых размещений рекламных конструкций:
№С21-8 - г. Сланцы, ул. Кирова, д. 51 (начало раздельной полосы проезжей части),
59.11279, 28.08801**



№ PM	Вид	Формат	Место установки	Тип по ГОСТ Р 52044-2003	GPS координаты
C21-8	о/с 2x3	12M ²	Т	Г5.2	59.11279, 28.08801

ТСО/Д

ул. Кирова



Замеры рекламной конструкции (PK)		Замеры		Дорожные знаки/светофоры по ГОСТ Р 52290		L дз, м		H дз, м	
Параметр	Факт	ГОСТ	Знак 1	Знак 2	Расстояние от края проезжей части до ближней точки проекции рекламного поля	Высота PK от уровня проезжей части до нижнего края рекламного поля	Расстояние от линии знака до места установки PK по ходу движения	1/2 ширины полосы движения	1,75
L уст р, м	1	0,6			Расстояние от края проезжей части до дальнего края проекции рекламного поля	Высота от уровня проезжей части до дальнего края проекции рекламного поля			
H p, м	3	3			Высота от уровня проезжей части до нижнего края рекламного поля	Высота от уровня проезжей части до дальнего края проекции рекламного поля			
S уст, м					Расстояние от линии знака до места установки PK по ходу движения	Высота от уровня проезжей части до дальнего края проекции рекламного поля			
L в, м					1/2 ширины полосы движения	Высота от уровня проезжей части до дальнего края проекции рекламного поля			

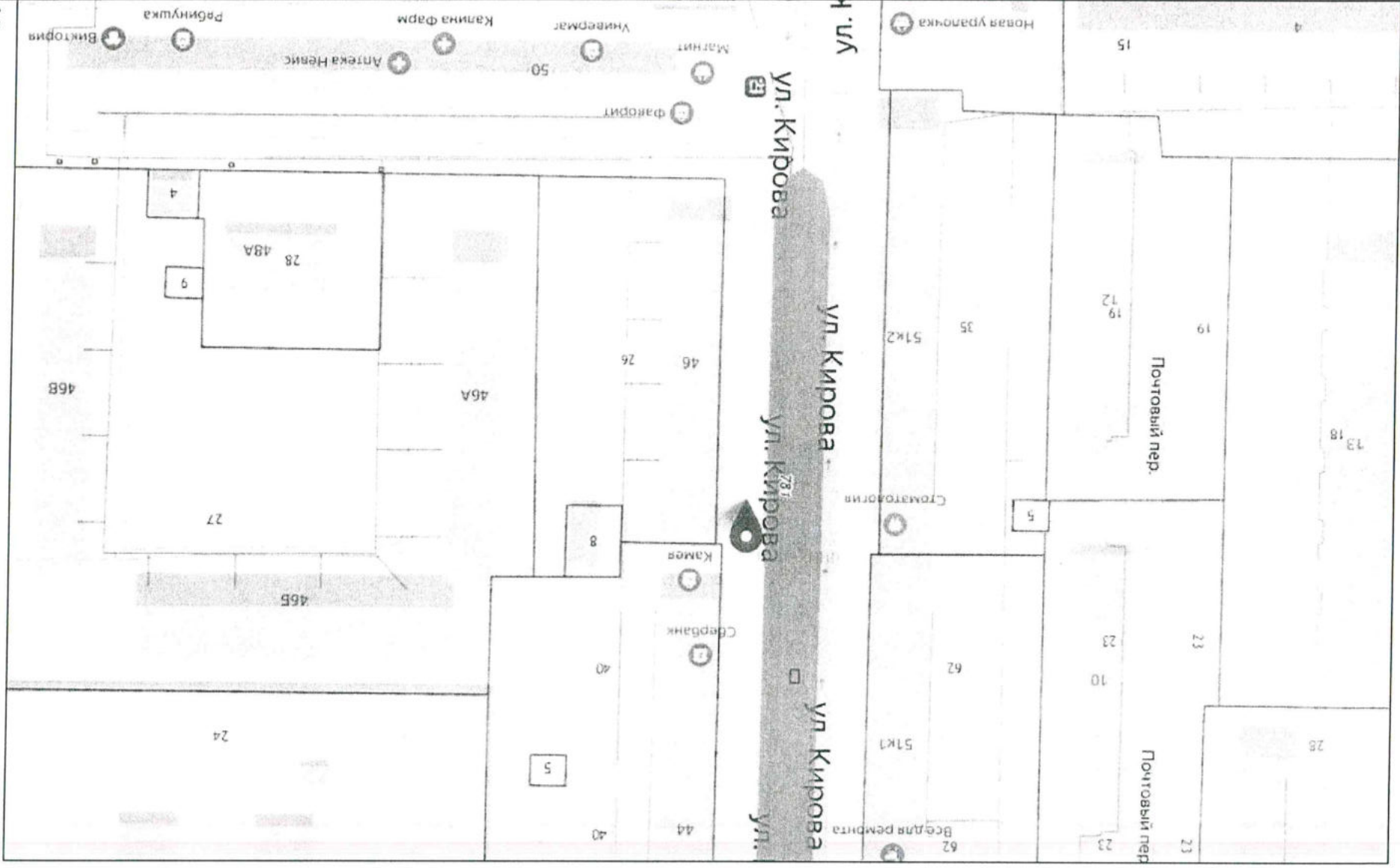
Соответствует ГОСТ 52044-2003

**Адреса предполагаемых размещений рекламных конструкций:
№С21-9 - г. Сланцы, ул. Кирова, д. 46 (слева от центра дома),
59.11330, 28.08827**



Адреса предполагаемых размещений рекламных конструкций:
№С21-9 - г. Сланцы, ул. Кирова, д. 46 (слева от центра дома),
неразграниченная государственная собственность

лист 2.12




32

№ РМ	Вид	Формат	Место установки	Тип по ГОСТ Р 52044-2003	GPS координаты
C21-9	о/с 1,2x1,8	4,32м ²	т	S _{докл.полос} <4,5м ²	59.11330, 28.08827

ТСОДД

ул. Кирова



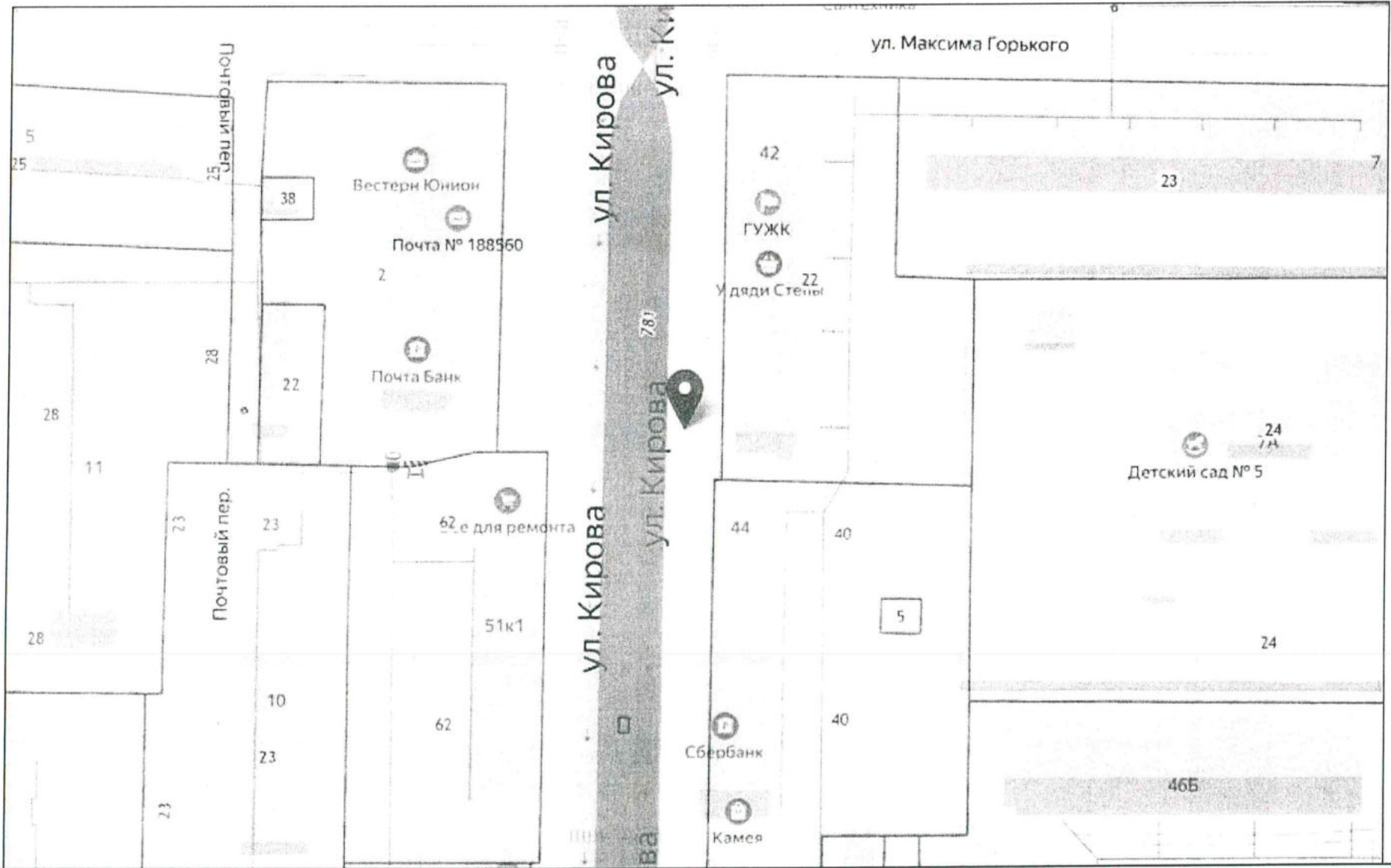
Замеры рекламной конструкции (РК)		
Параметр	ФАКТ	ГОСТ
L уст, м Расстояние от края проезжей части до ближайшей точки проекции рекламного поля	5	0,6
S уст, м Расстояние от Знака до места установки РК по ходу движения		
L в, м 1/2 ширины полосы движения	1,75	1,75

Соответствует ГОСТ 52044-2003

Адреса предполагаемых размещений рекламных конструкций:
№С21-10 - г. Сланцы, ул. Кирова, д. 42 (справа от центра дома),
59.11413, 28.08831




**Адреса предполагаемых размещений рекламных конструкций:
№С21-10 - г. Сланцы, ул. Кирова, д. 42 (справа от центра дома),
неразграниченная государственная собственность**



Соответствует ГОСТ 52044-2003


Замеры рекламной конструкции (ПК)		
ГОСТ	Факт	Параметр
	1,5	Л уст р, м Расстояние от края проезжей части до ближайшей точки проекции рекламного поля
		S уст, м Расстояние от знака до места установки ПК по ходу движения
	1,75	L в, м 1/2 ширины полосы движения



ул. Кирова
 ТСОЛД

№ ПК	Вид	Формат	Место установки	Тип по ГОСТ P 52044-2003	GPS координаты
C21-10	о/с 1,2x1,8	4,32M ²	Т	S _{докл.номер} < 4,5M ²	59.11413, 28.08831

**Адреса предполагаемых размещений рекламных конструкций:
№С21-11 - г. Сланцы, ул. Кирова (разделительная полоса между домами № 32 и № 39),
59.11667, 28.08813**




№ РМ	Вид	Формат	Место установки	Тип по ГОСТ Р 52044-2003	GPS координаты
C21-11	о/с 3x6	36м ²	Т	Г5.2	59.11667, 28.08813

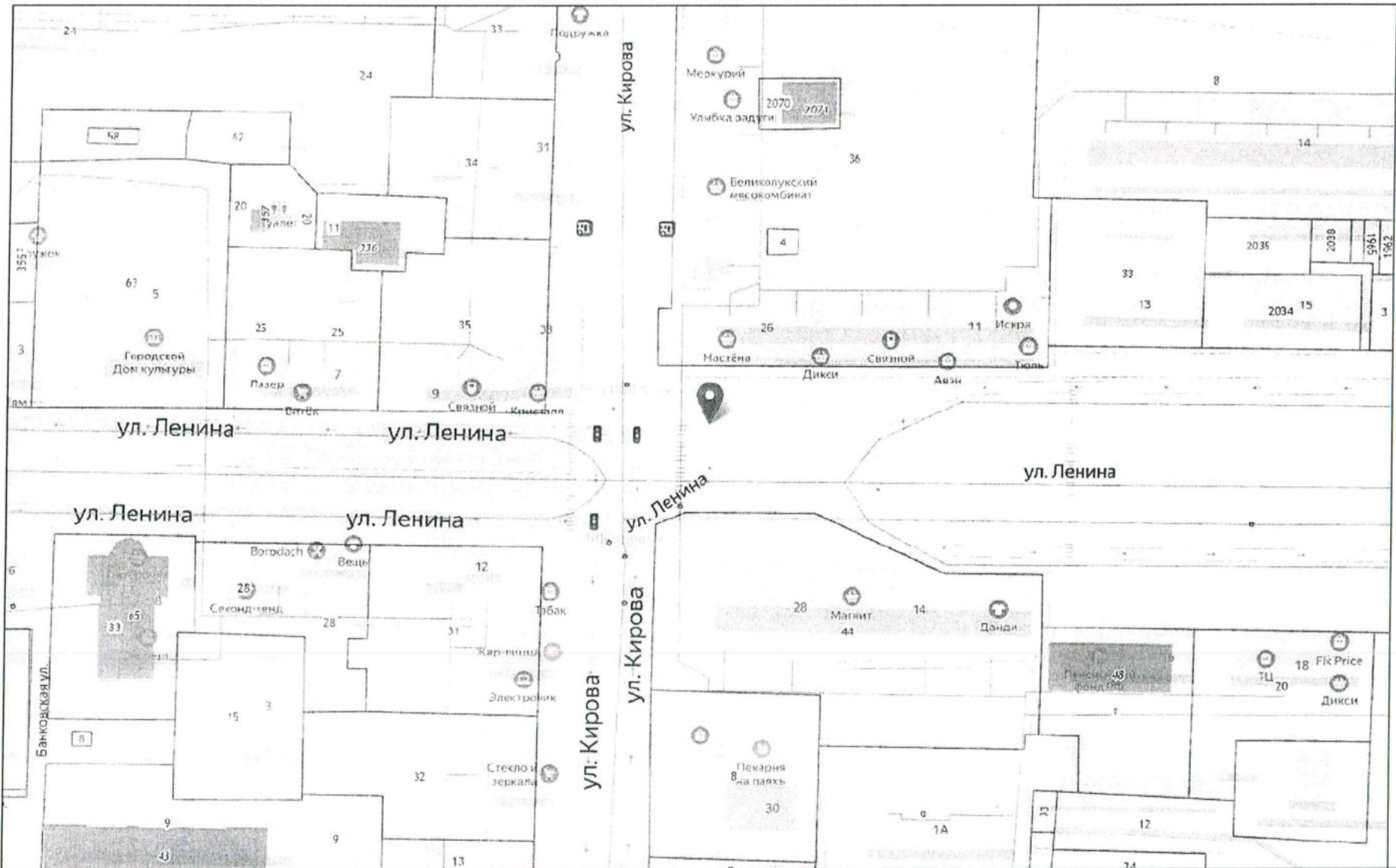


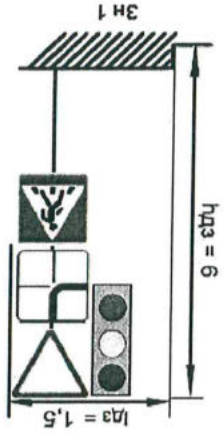
Замеры рекламной конструкции (РК)			Замеры дорожного знака категории Г.3.1			
Параметр	Факт	ГОСТ	Замеры	Знак 1	Знак 2	
L уст р, м Расстояние от края проезжей части до ближайшей точки проекции рекламного поля	0,7	0,6	Дорожные знаки/светофоры по ГОСТ Р 52290			
H р, м Высота РК от уровня проезжей части до нижнего края рекламного поля	4	4				
S уст, м Расстояние от линии Знака до места установки РК по ходу движения				L дз, м Расстояние от края проезжей части до дальнего края проекции дальнего знака		
L в, м 1/2 ширины полосы движения	1,75	1,75		H дз, м Габаритная высота от проезжей части по группе знаков		
Соответствует ГОСТ 52044-2003						

Адреса предлагаемых размещений рекламных конструкций:
№С21-12 - г. Сланцы, ул. Ленина, д. 11 (слева от центра дома),
59.11796, 28.08861

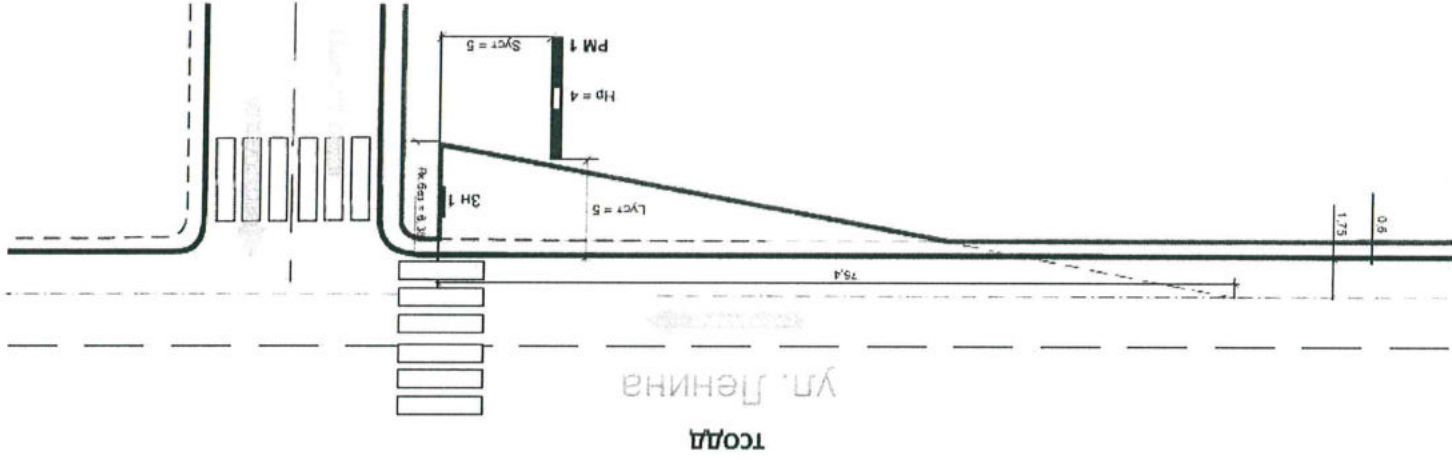


**Адреса предполагаемых размещений рекламных конструкций:
№С21-12 - г. Сланцы, ул. Ленина, д. 11 (слева от центра дома),
неразграниченная государственная собственность**





Замеры рекламной конструкции (РК)		Соответствует ГОСТ 52044-2003	
Параметр	Факт	ГОСТ	Замеры
Л'уст Р, м Расстояние от края проезжей части до ближайшей точки проекции рекламного поля	5	0,6	Дорожные знаки/светодоры по ГОСТ Р 52290 2,4 8,13 5,19,1 светодор
Н Р, м Высота РК от уровня проезжей части до нижнего края рекламного поля	4	4	Л'дз, м Расстояние от края проезжей части до дальнего края проекции дальнего знака
С'уст, м Расстояние от линии знака до места установки РК по ходу движения	5	0,2	Л'дз, м Габаритная высота от проезжей части по группе знаков
Л'в, м 1/2 ширины полосы движения	1,75	1,75	6
Замеры дорожного знака категории Г.3.1		Знак 1 Знак 2	



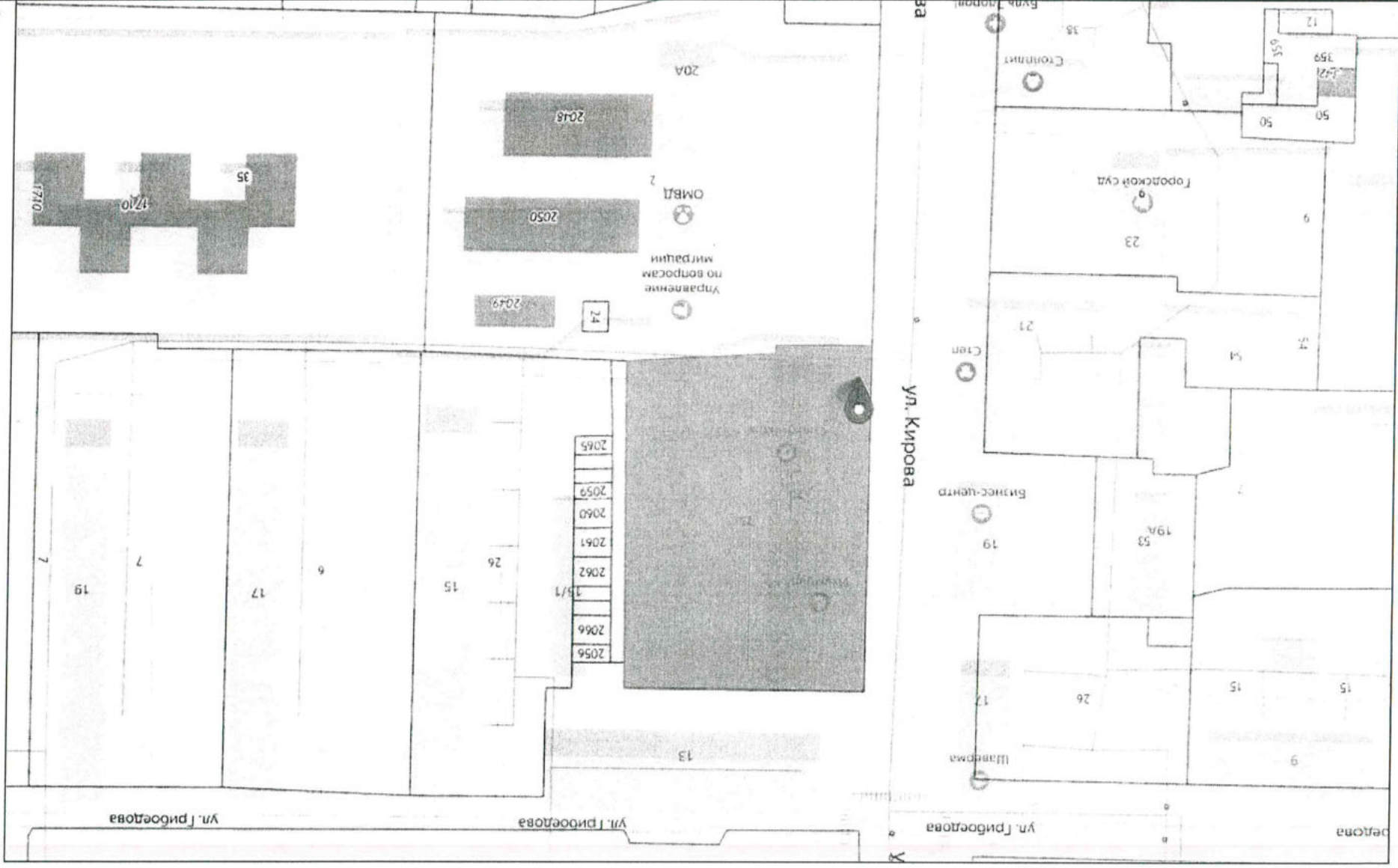
№ РМ	Вид	Формат	Место установки	Тип по ГОСТ	GPS координаты
C21-12	о/с 3x6	36м ²	Т	Г.5.2	59.11796, 28.08861

**Адреса предполагаемых размещений рекламных конструкций:
№С21-13 - г. Сланцы, ул. Кирова, д. 20 (справа от центра дома),
59.12083, 28.08852**



Адреса предполагаемых размещений рекламных конструкций:
 №С21-13 - г. Сланцы, ул. Кирова, д. 20 (справа от центра дома),
 земельный участок № 47:28:0301027:25


Лист 2.24



№ РМ	Вид	Формат	Место установки	Тип по ГОСТ Р 52044-2003	GPS координаты
C21-13	о/с 1,2x1,8	4,32м ²	т	S _{рекл.полей} < 4,5м ²	59.12083, 28.08852

ТСОДД


ул. Кирова



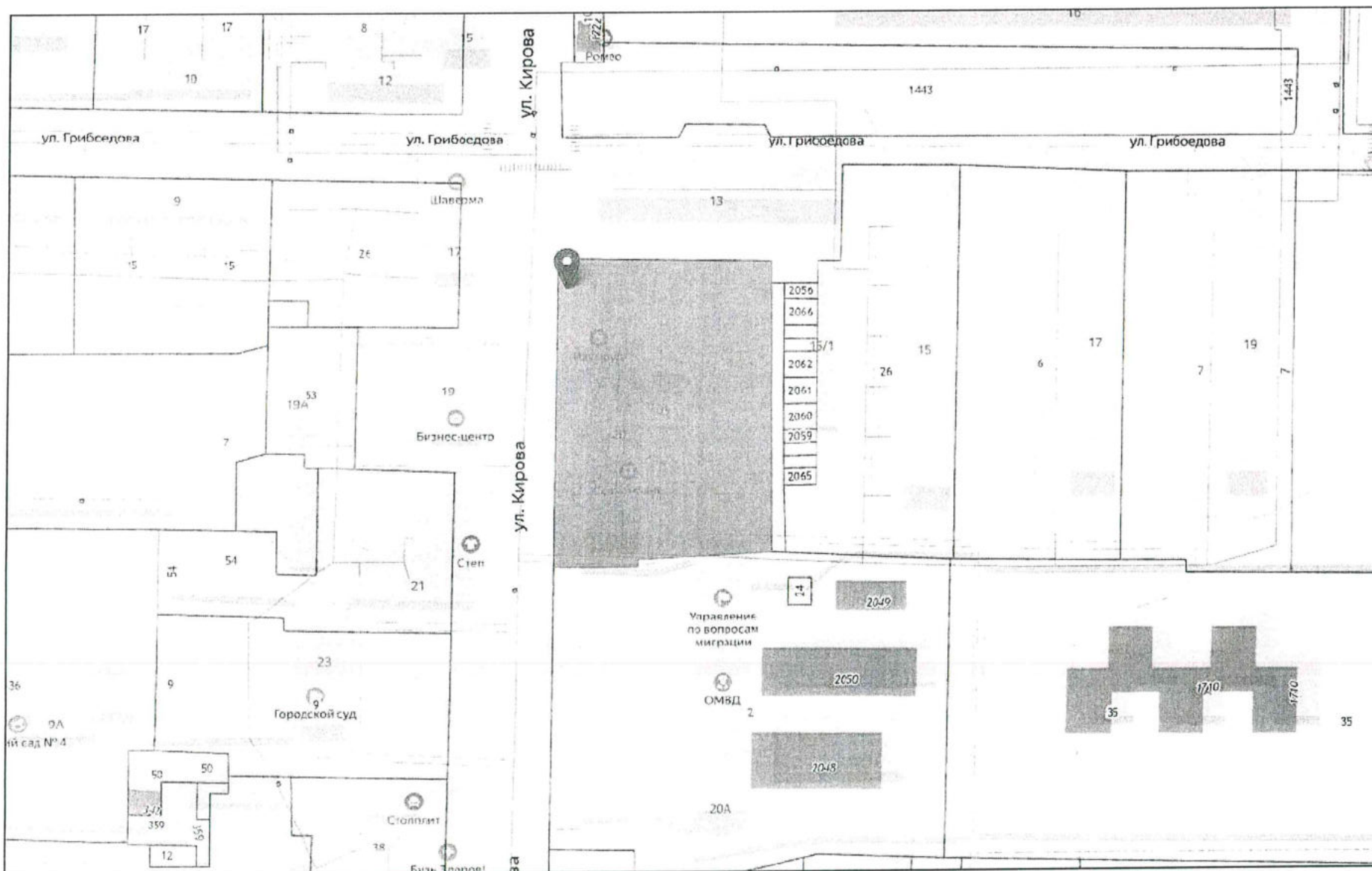
Замеры рекламной конструкции (РК)		
Параметр	Факт	ГОСТ
L уст р, м Расстояние от края проезжей части до ближайшей точки проекции рекламного поля	7	0,6
S уст, м Расстояние от Знака до места установки РК по ходу движения		
L в, м 1/2 ширины полосы движения	1,75	1,75

Соответствует ГОСТ 52044-2003

Адреса предлагаемых размещений рекламных конструкций:
№С21-14 - г. Сланцы, ул. Кирова, д. 20 (слева от центра дома),
59.12139, 28.08854



**Адреса предполагаемых размещений рекламных конструкций:
№С21-14 - г. Сланцы, ул. Кирова, д. 20 (слева от центра дома),
земельный участок № 47:28:0301027:25**




Соответствует ГОСТ 52044-2003

Замеры рекламной конструкции (РК)		
Параметр	Факт	ГОСТ
Л. уст. р., м Расстояние от края проезжей части до ближайшей точки проекции рекламного поля	8	0,6
S уст. м Расстояние от знака до места установки РК по ходу движения		
Л. в, м 1/2 ширины полосы движения	1,75	1,75



Л. уст. = 8



ул. Кирова

ТСОДЛ

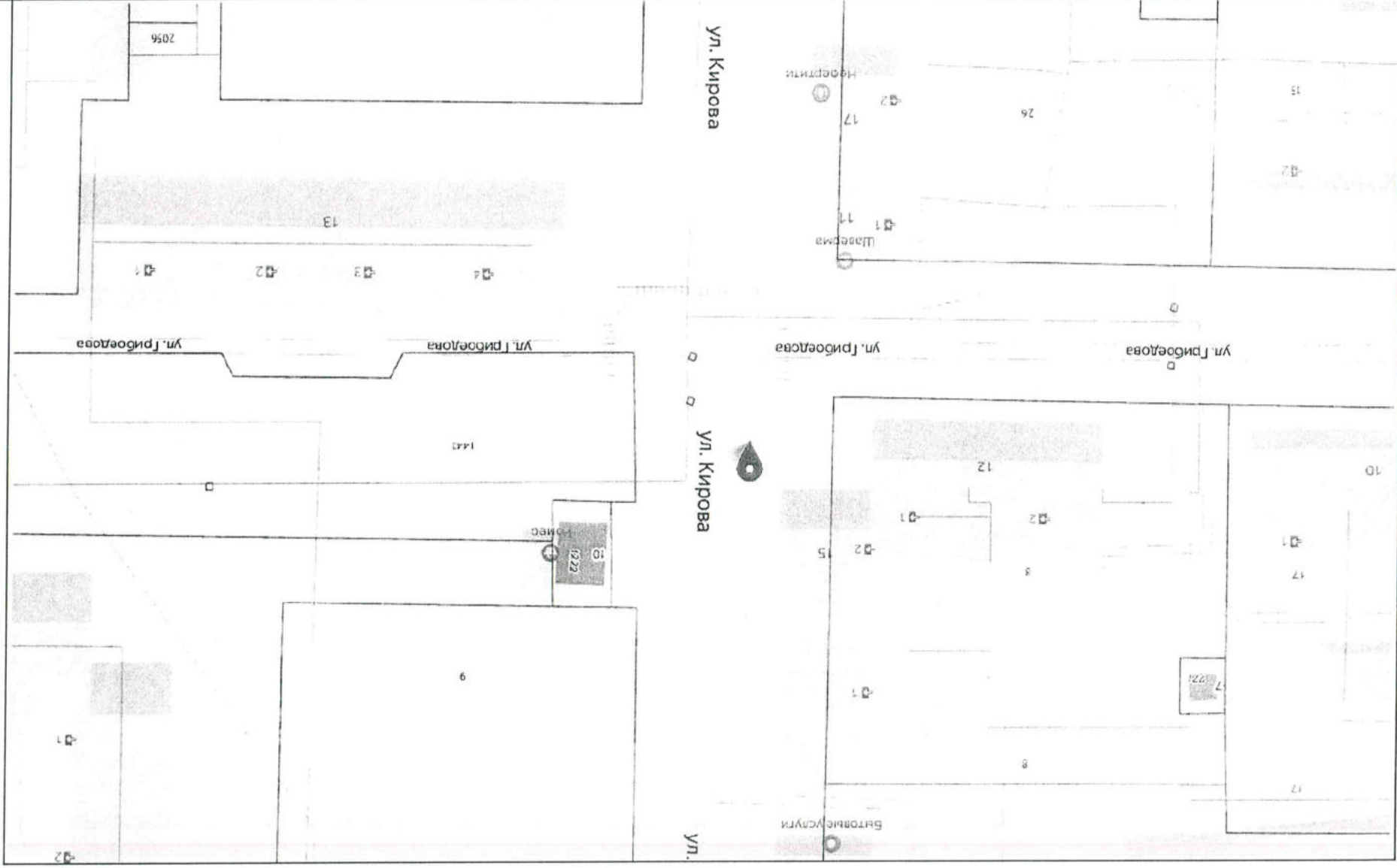
№ PM	Вид	Формат	Место установки	Тип по ГОСТ	GPS координаты
G21-14	о/с 1,2x1,8	4,32м ²	Т	S ^{документ} <4,5м ²	59.12139, 28.08854

**Адреса предполагаемых размещений рекламных конструкций:
№С21-15 - г. Сланцы, ул. Кирова, д. 15 (слева от центра дома),
59.12203, 28.08811**



**Адреса предполагаемых размещений рекламных конструкций:
№С21-15 - г. Сланцы, ул. Кирова, д. 15 (слева от центра дома),
неразграниченная государственная собственность**

лист 2.30



№ РМ	Вид	Формат	Место установки	Тип по ГОСТ Р 52044-2003	GPS координаты
C21-15	о/с 1,2x1,8	4,32м ²	Т	S _{рекл.поле} < 4,5м ²	59.12203, 28.08811

ТСОДД


ул. Кирова



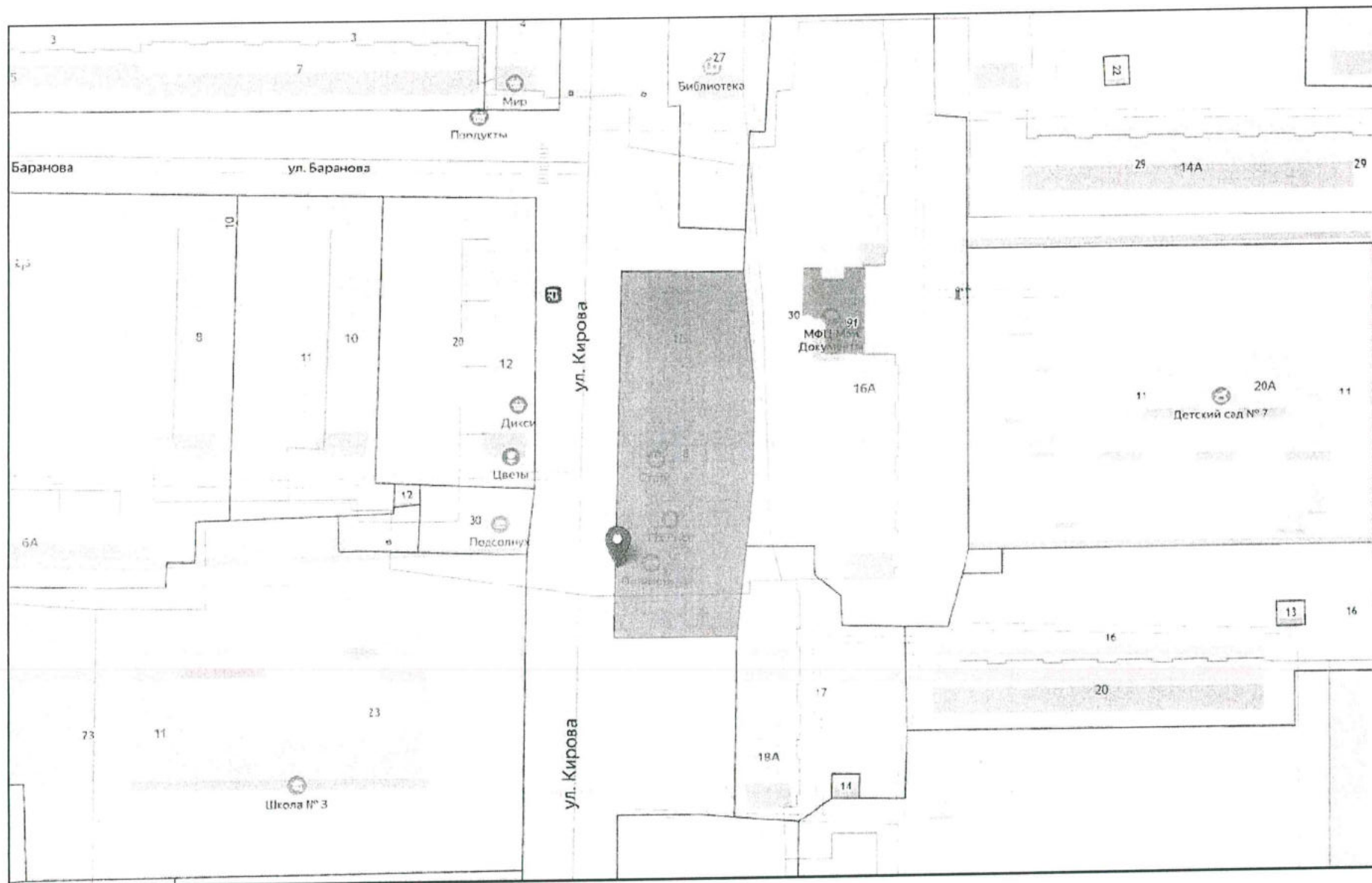
Замеры рекламной конструкции (РК)		
Параметр	Факт	ГОСТ
L уст, м Расстояние от края проезжей части до ближайшей точки проекции рекламного поля	1	0,6
S уст, м Расстояние от Знака до места установки РК по ходу движения		
L в, м 1/2 ширины полосы движения	1,75	1,75

Соответствует ГОСТ 52044-2003

Адреса предлагаемых размещений рекламных конструкций:
№С21-16 - г. Сланцы, ул. Кирова, д. 16 (справа от центра дома),
59.12358, 28.08854




**Адреса предполагаемых размещений рекламных конструкций:
№С21-16 - г. Сланцы, ул. Кирова, д. 16 (справа от центра дома),
земельный участок № 47:28:0301026:8**



№ PM	Вид	Формат	Место установки	Тип по ГОСТ P 52044-2003	GPS координаты
C21-16	о/с 1,2x1,8	4,32м ²	T	S _{декларир} <4,5м ²	59.12358, 28.08854

ТСОЛД

ул. Кирова



Замеры рекламной конструкции (PK)			
Параметр	Факт	ГОСТ	
L. уст p, м Расстояние от края проезжей части до ближайшей точки проекции рекламного поля	7	0,6	
S уст, м Расстояние от знака до места установки PK по ходу движения			
L. в, м 1/2 ширины полосы движения	1,75	1,75	

Соответствует ГОСТ 52044-2003

**Адреса предполагаемых размещений рекламных конструкций:
№С21-17 - г. Сланцы, ул. Дорожная, д. 1А (справа от дома),
59.12230, 28.07548**



**Адреса предполагаемых размещений рекламных конструкций:
№С21-17 - г. Сланцы, ул. Дорожная, д. 1А (справа от дома),
неразграниченная государственная собственность**

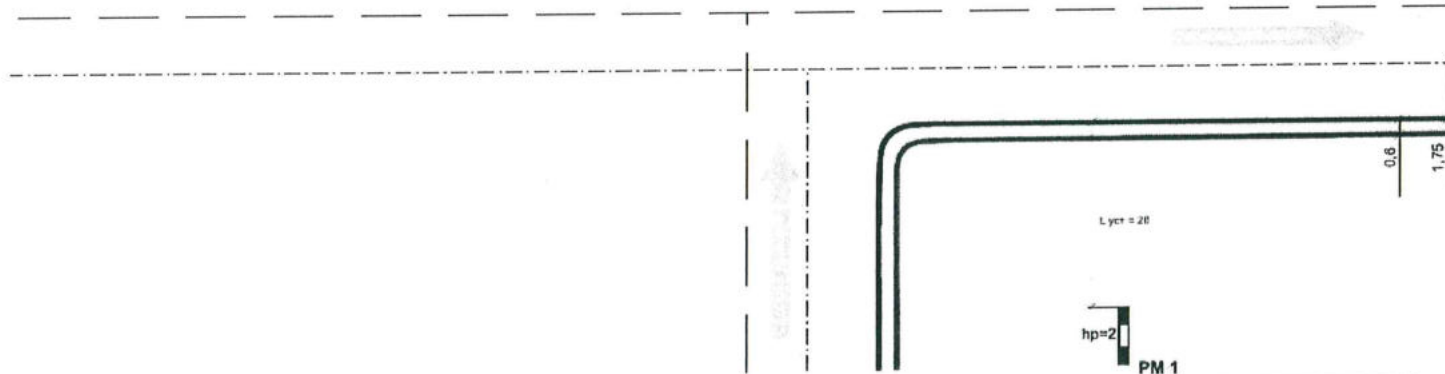
лист 2.36



№ РМ	Вид	Формат	Место установки	Тип по ГОСТ Р 52044-2003	GPS координаты
G21-17	о/с 2x3	12м ²	т	Г5.2	59.12230, 28.07548


ТСОДД

ул. Дорожная

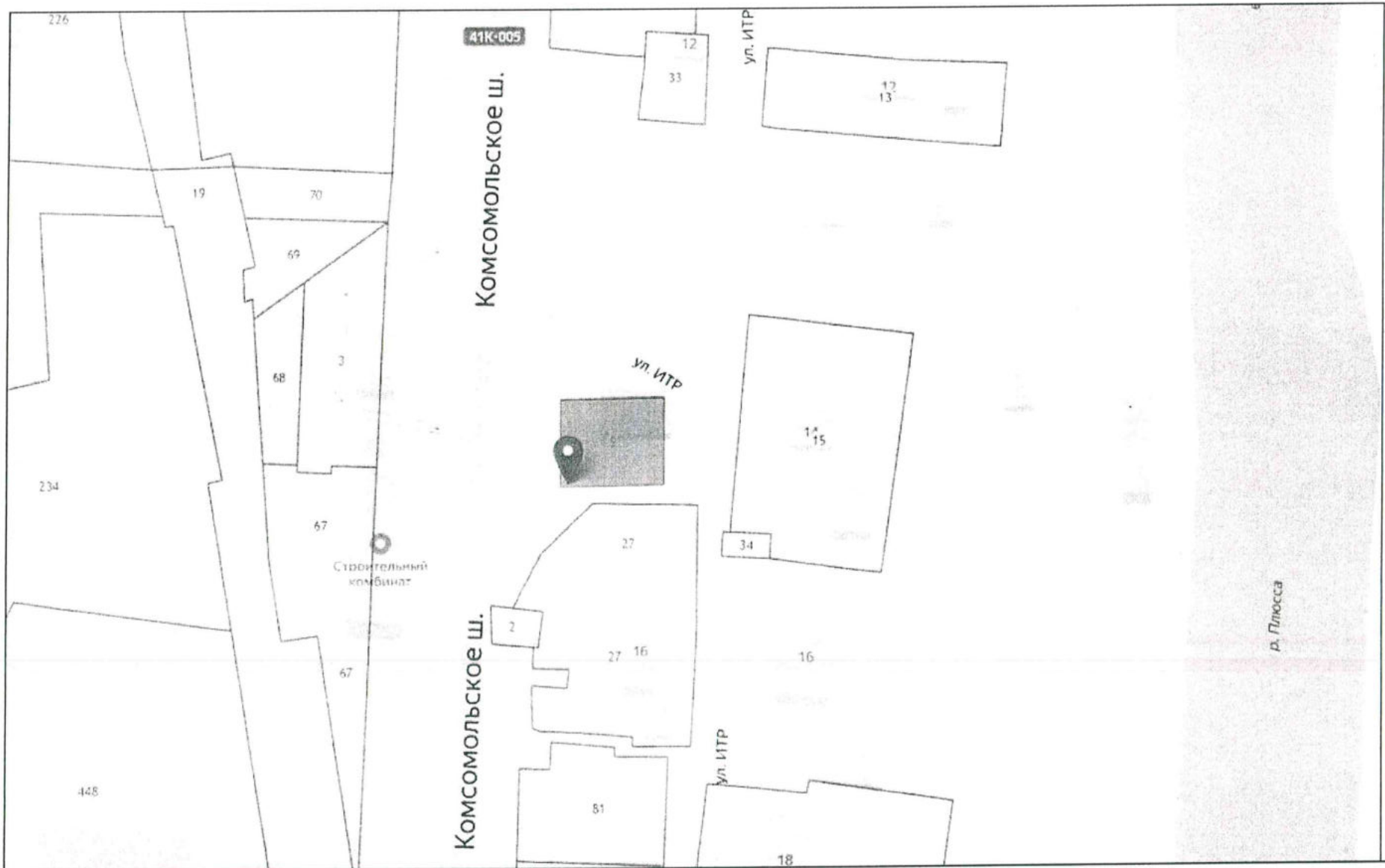


Замеры рекламной конструкции (РК)			Замеры дорожного знака категории Г.3.1			
Параметр	Факт	ГОСТ	Замеры	Знак 1	Знак 2	
L уст p, м Расстояние от края проезжей части до ближайшей точки проекции рекламного поля	20	0,6	Дорожные знаки/светофоры по ГОСТ Р 52290			
H p, м Высота РК от уровня проезжей части до нижнего края рекламного поля	2	2				
S уст, м Расстояние от линии Знака до места установки РК по ходу движения				L дз, м Расстояние от края проезжей части до дальнего края проекции дальнего знака		
L в, м 1/2 ширины полосы движения	1.75	1,75		H дз, м Габаритная высота от проезжей части по группе знаков		
Соответствует ГОСТ 52044-2003						

Адреса предполагаемых размещений рекламных конструкций:
№С21-18 - г. Славный, Комсомольское ш. / ул. ИТР (четная сторона напротив д. 11),
59.11417, 28.07572




**Адреса предполагаемых размещений рекламных конструкций:
№С21-18 - г. Сланцы, Комсомольское ш. / ул. ИТР (четная сторона напротив д. 11),
частная собственность, ЗУ № 47:28:0301006:5**



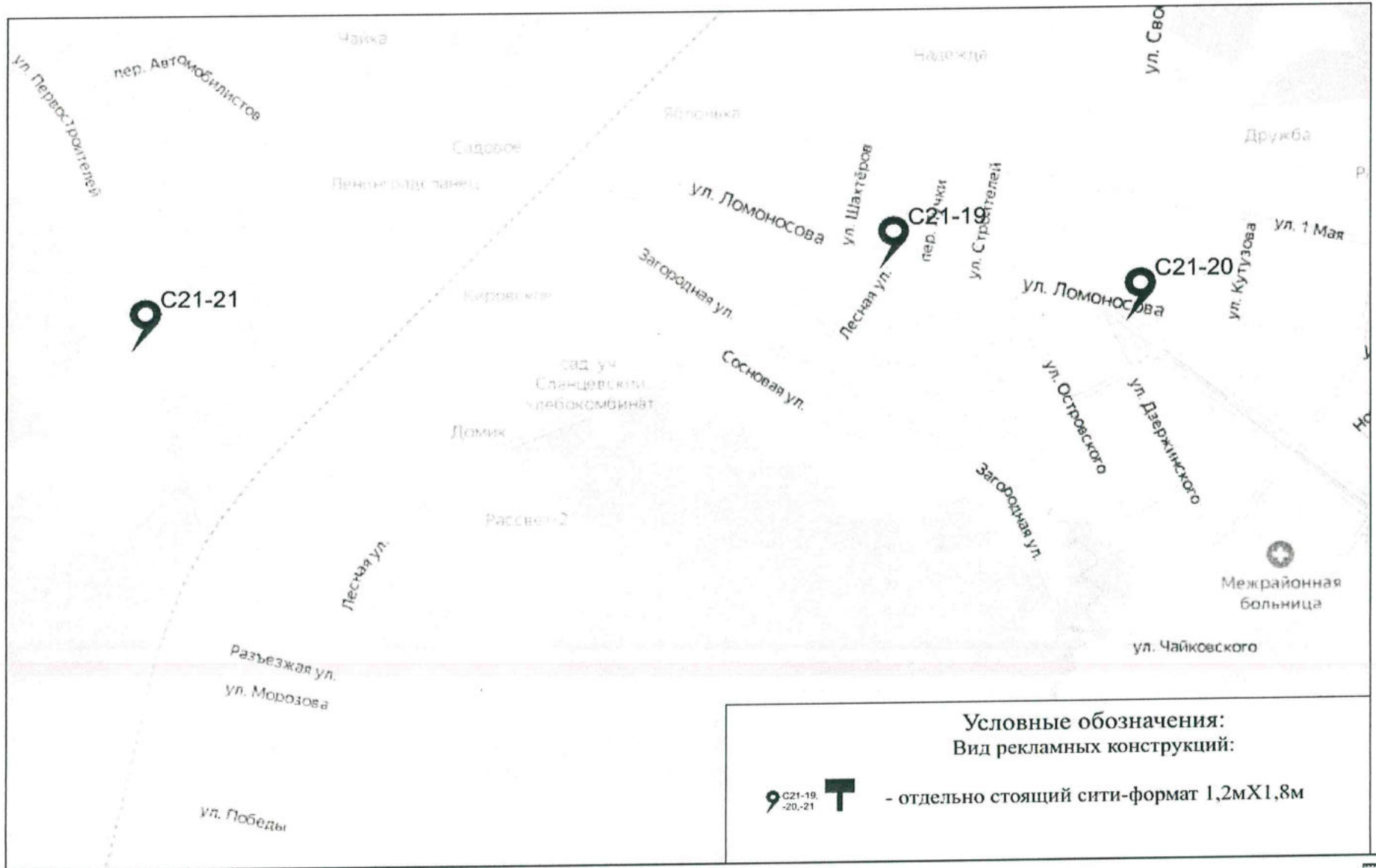
№ PM	Вид	Формат	Место установки	Тип по ГОСТ P 52044-2003	GPS координаты
C21-18	о/с 2x3	12M ²	Т	Г5.2	59.11417, 28.07572

ГОЛД



Комсомольское ш.




Замеры рекламной конструкции (РК)		Параметр	Факт	ГОСТ	Замеры дорожного знака категории Г.3.1
Л_уст P, м	Расстояние от края проезжей части до ближайшей точки проекции рекламного поля	19	0,6	Дорожные знаки/светофоры по ГОСТ Р 52290	Замеры
Н P, м	Высота РК от уровня проезжей части до нижнего края рекламного поля	4	4	Л_дз, м	Расстояние от края проезжей части до дальнего края проекции дальнего знака
S_уст, м	Расстояние от линии знака до места установки РК по ходу движения			Л_дз, м	Габаритная высота от проезжей части по группе знаков
L B, м	1/2 ширины полосы движения	1,75	1,75		
Соответствует ГОСТ 52044-2003					



Условные обозначения:
Вид рекламных конструкций:

  - отдельно стоящий сити-формат 1,2мX1,8м

Адреса предлагаемых размещений рекламных конструкций:
№С21-19 - г. Сланцы, ул. Ломоносова / ул. Лесная (четная сторона напротив д. II),
59.09473, 28.15202




**Адреса предполагаемых размещений рекламных конструкций:
№С21-19 - г. Сланцы, ул. Ломоносова / ул. Лесная (четная сторона напротив д. 11),
неразграниченная государственная собственность**



№ PM	Вид	Формат	Место установки	Тип по ГОСТ P 52044-2003	GPS координаты
C21-19	о/с 1,2x1,8	4,32M ²	T	S _{пол.поверх} <4,5M ²	59.09473, 28.15202

ТСО/Д

ул. Ломоносова



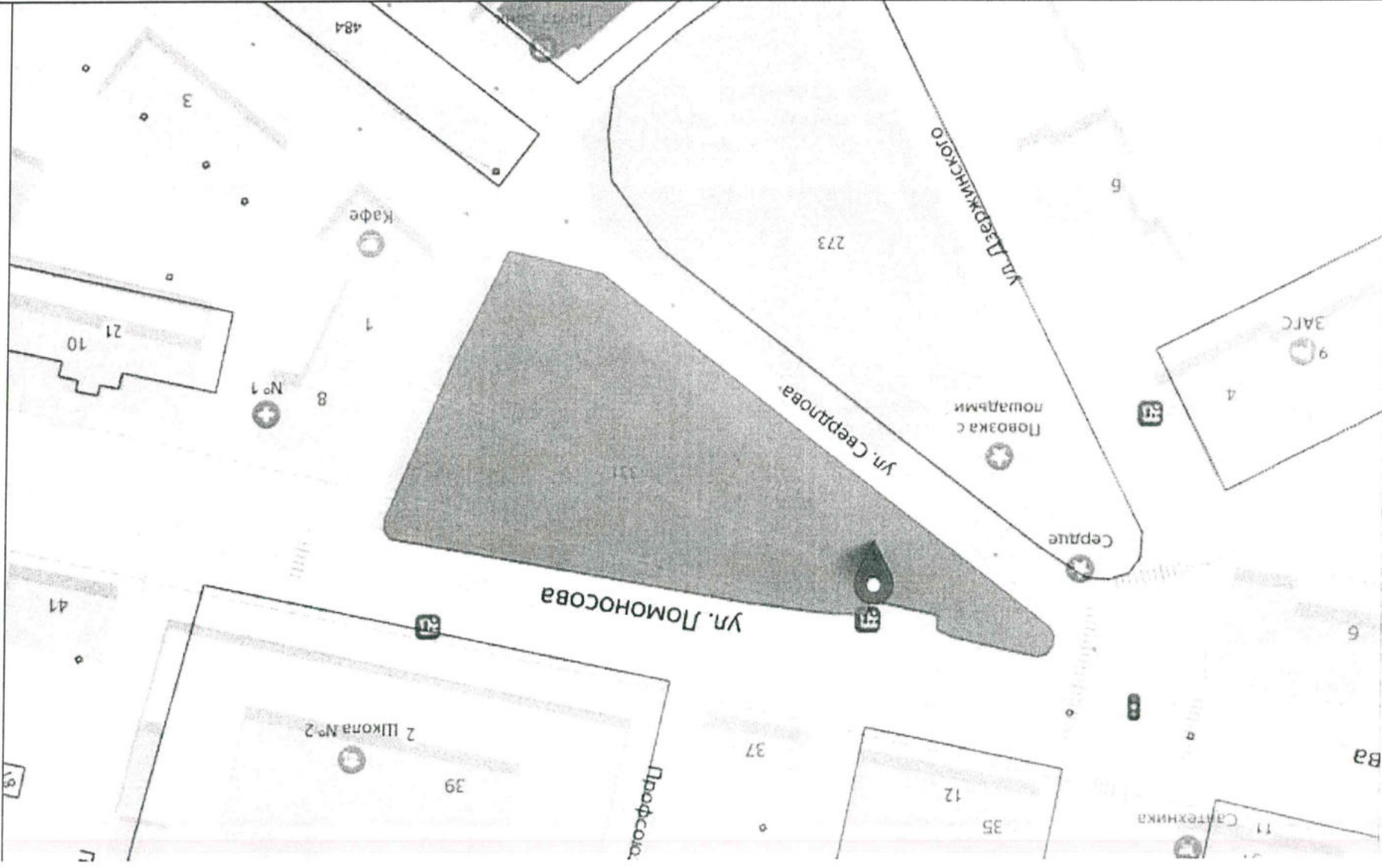
Замеры рекламной конструкции (PK)			
Параметр	Факт	ГОСТ	
L yct p, м Расстояние от края проезжей части до ближайшей точки проекции рекламного поля	6	0,6	
S yct, м Расстояние от знака до места установки PK по ходу движения			
L в, м 1/2 ширины полосы движения	1,75	1,75	

Соответствует ГОСТ 52044-2003

**Адреса предполагаемых размещений рекламных конструкций:
№С21-20 - г. Сланцы, ул. Свердлова (ост. общ. транспорта "ЗАГС"),
59.09371, 28.16054**




Адреса принимаемых размещений рекламных конструкций:
№С21-20 - г. Сланцы, ул. Свердлова (ост. общ. транспорта "ЗАГС"),
муниципальная собственность, ЗУ № 47:28:0301051:331



№ РМ	Вид	Формат	Место установки	Тип по ГОСТ Р 52044-2003	GPS координаты
С21-20	о/с 1,2x1,8	4,32м ²	т	S _{очн.п.отер} < 4,5м ²	59.09371, 28.16054

ТСОДД

ул. Свердлова




Замеры рекламной конструкции (РК)		
Параметр	Факт	ГОСТ
L уст, м Расстояние от края проезжей части до ближайшей точки проекции рекламного поля	4	0,6
S уст, м Расстояние от Знака до места установки РК по ходу движения		
L в, м 1/2 ширины полосы движения	1,75	1,75

Соответствует ГОСТ 52044-2003

**Адреса предлагаемых размещений рекламных конструкций:
№С21-21 - г. Станцы, ул. Первомайская, д. 21 / 23А,
59.09348, 28.12507**

лист 3.8




68

**Адреса предполагаемых размещений рекламных конструкций:
№С21-21 - г. Сланцы, ул. Первомайская, д. 21 / 23А,
неразграниченная государственная собственность**



Соответствует ГОСТ S2044-2003

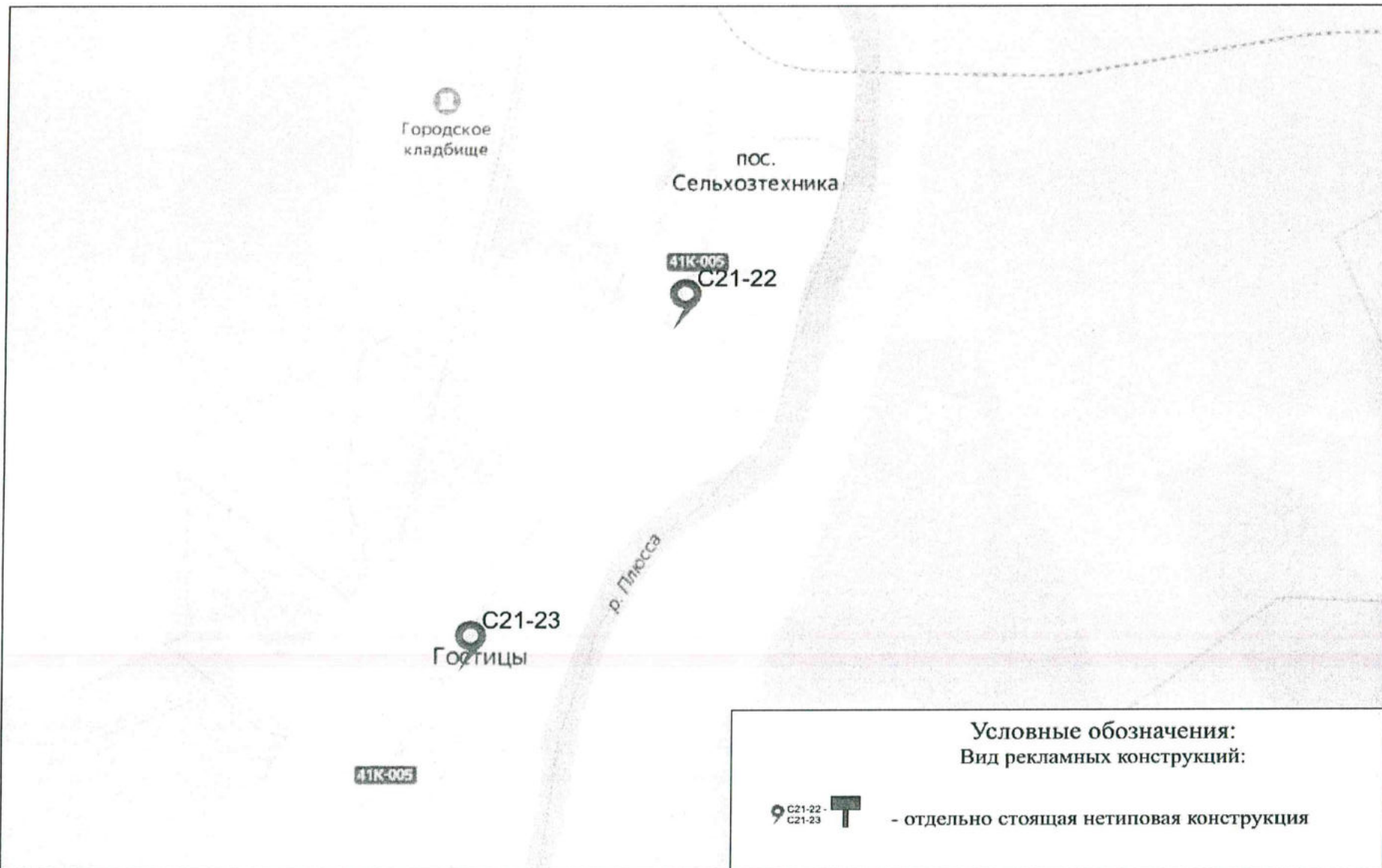
Замеры рекламной конструкции (РК)		
Параметр	Факт	ГОСТ
L _{уст.р.} , м Расстояние от края проезжей части до ближайшей точки проекции рекламного поля	4	0,6
S _{уст.} , м Расстояние от знака до места установки РК по ходу движения		
L _{в.} , м 1/2 ширины полосы движения	1,75	1,75



ул. Свободная


ТСО/Д/А

№ РМ	Вид	Формат	Место установки	Тип по ГОСТ P S2044-2003	GPS координаты
C21-21	о/с 1,2x1,8	4,32м ²	Т	S _{докл.поле} <4,5м ²	59.09348, 28.12507



**Адреса предлагаемых размещений рекламных конструкций:
№С21-22 - п. Сельхозтехника, а/д 41К-005, 103 км 980 м, левая сторона,
59.07036, 28.06245**

лист 4.2



72

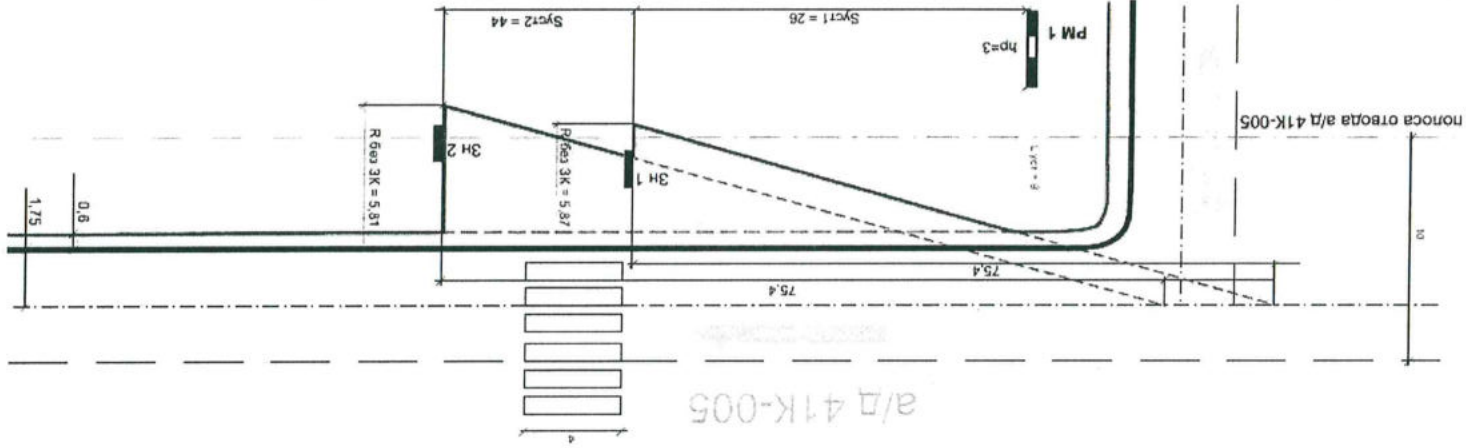
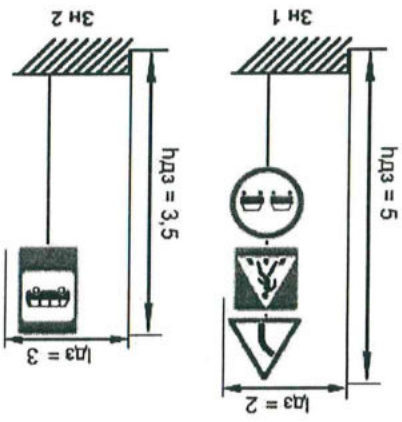
**Адреса предполагаемых размещений рекламных конструкций:
№С21-22 - п. Сельхозтехника, а/д 41К-005, 103 км 980 м, левая сторона,
частная собственность, ЗУ № 47:28:0116001:23**



Соответствует ГОСТ 52044-2003

Параметр		Факт	ГОСТ	Замеры рекламной конструкции (ПК)		
L'p, м	Расстояние от края проезжей части до ближайшей точки проекции рекламного поля	9	0,6	Дорожные знаки/светодоры по ГОСТ Р 52290	1,11,2 5,19,1 3,20	5,16
	Высота ПК от уровня проезжей части до нижнего края рекламного поля	3	3			
S'уст, м	Расстояние от линии знака до места установки ПК по ходу движения	(1) 26 (2) 44	0,2	L'дз, м Расстояние от края проезжей части до дальнего края проекции дальнего знака	2	3
	1/2 ширина полосы движения	1,75	1,75			
H'дз, м		Габаритная высота от проезжей части по группе знаков				


Замеры дорожного знака категории П.3.1



ТСОЛД

№ ПМ	Вид	Формат	Место установки	Тип по ГОСТ	GPS координаты
C21-22	о/с 2x3	12м ²	Т	П.5.2	59.07036, 28.06245
				Тип по ГОСТ	GPS координаты

**Адреса предполагаемых размещений рекламных конструкций:
№С21-23 - дер. Гостицы, а/д 41К-005, 104 км 890 м, левая сторона,
59.06407, 28.05504**



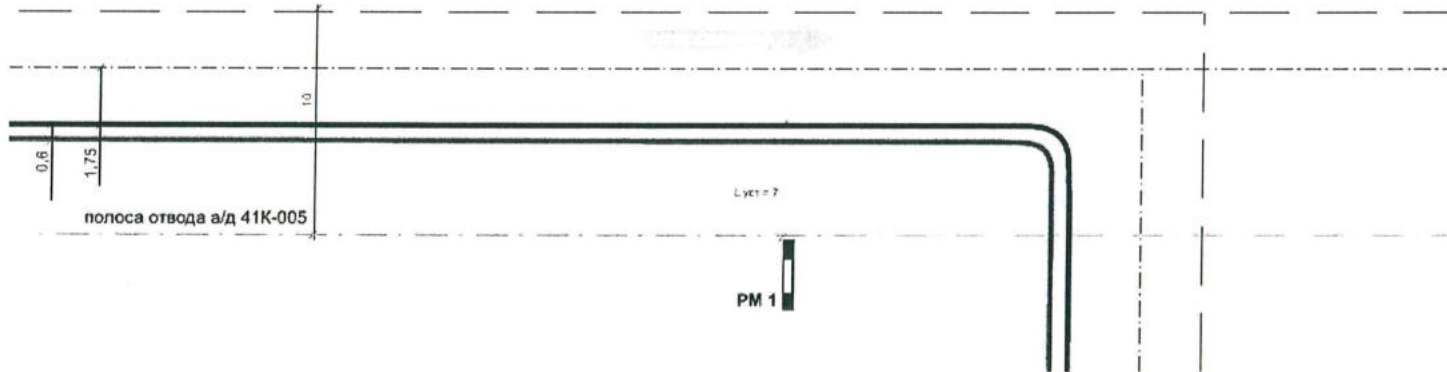
**Адреса предполагаемых размещений рекламных конструкций:
№С21-23 - дер. Гостицы, а/д 41К-005, 104 км 890 м, левая сторона,
неразграниченная государственная собственность**



№ РМ	Вид	Формат	Место установки	Тип по ГОСТ Р 52044-2003	GPS координаты
C21-23	о/с 2x3	12м ²	т	Г5.2	59.06407, 28.05504

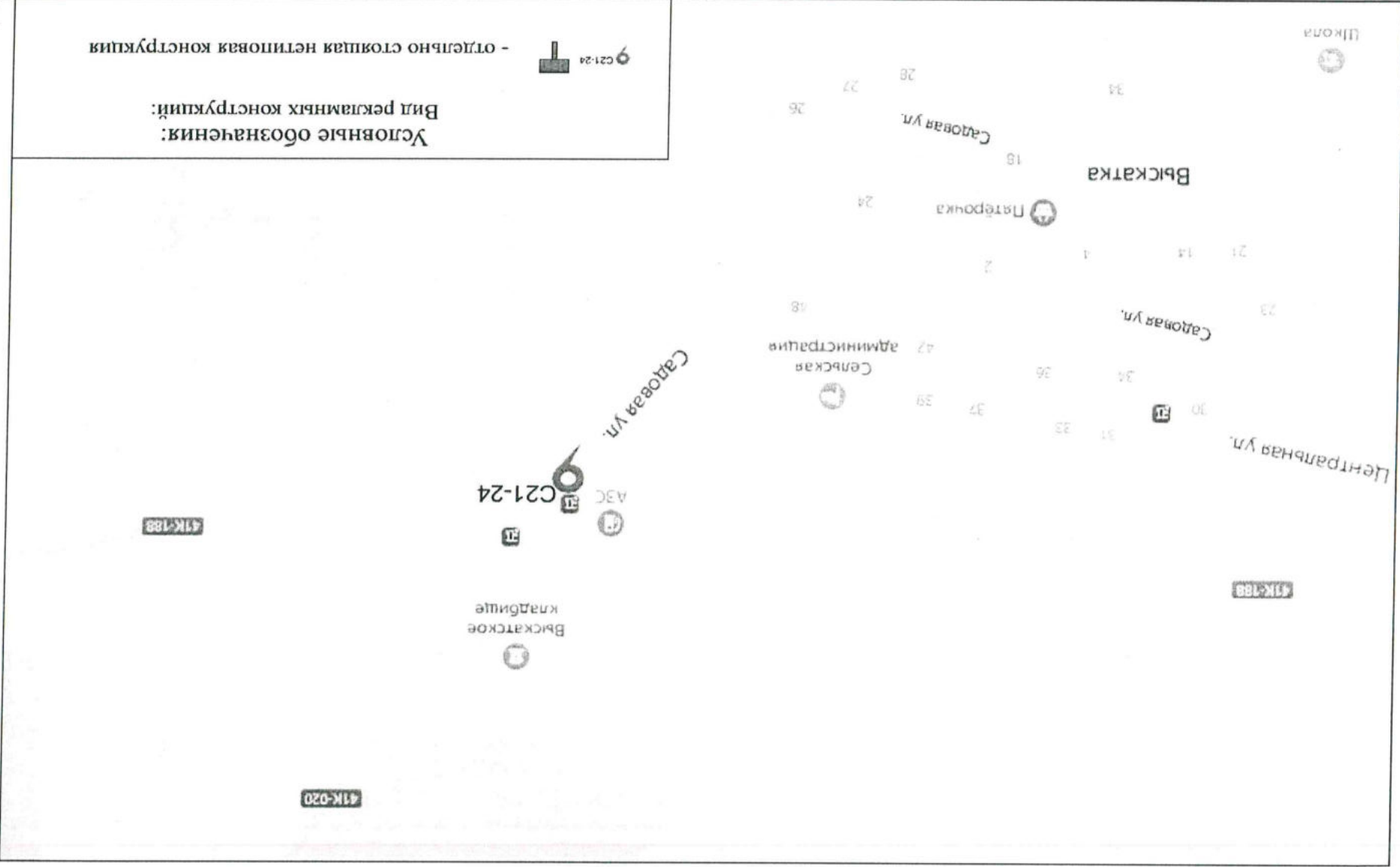
ТСОДД

а/д 41К-005




Замеры рекламной конструкции (РК)			Замеры дорожного знака категории Г.3.1			
Параметр	Факт	ГОСТ	Замеры	Знак 1	Знак 2	
L уст р, м Расстояние от края проезжей части до ближайшей точки проекции рекламного поля	7	0,6	Дорожные знаки/светофоры по ГОСТ Р 52290			
Н р, м Высота РК от уровня проезжей части до нижнего края рекламного поля	3	3				
S уст, м Расстояние от линии Знака до места установки РК по ходу движения				L дз, м Расстояние от края проезжей части до дальнего края проекции дальнего знака		
L в, м 1/2 ширины полосы движения	1,75	1,75		Н дз, м Габаритная высота от проезжей части по группе знаков		

Соответствует ГОСТ 52044-2003



Условные обозначения:
 Вид рекламных конструкций:

9 C21-24  - отдельно стоящая не типовая конструкция

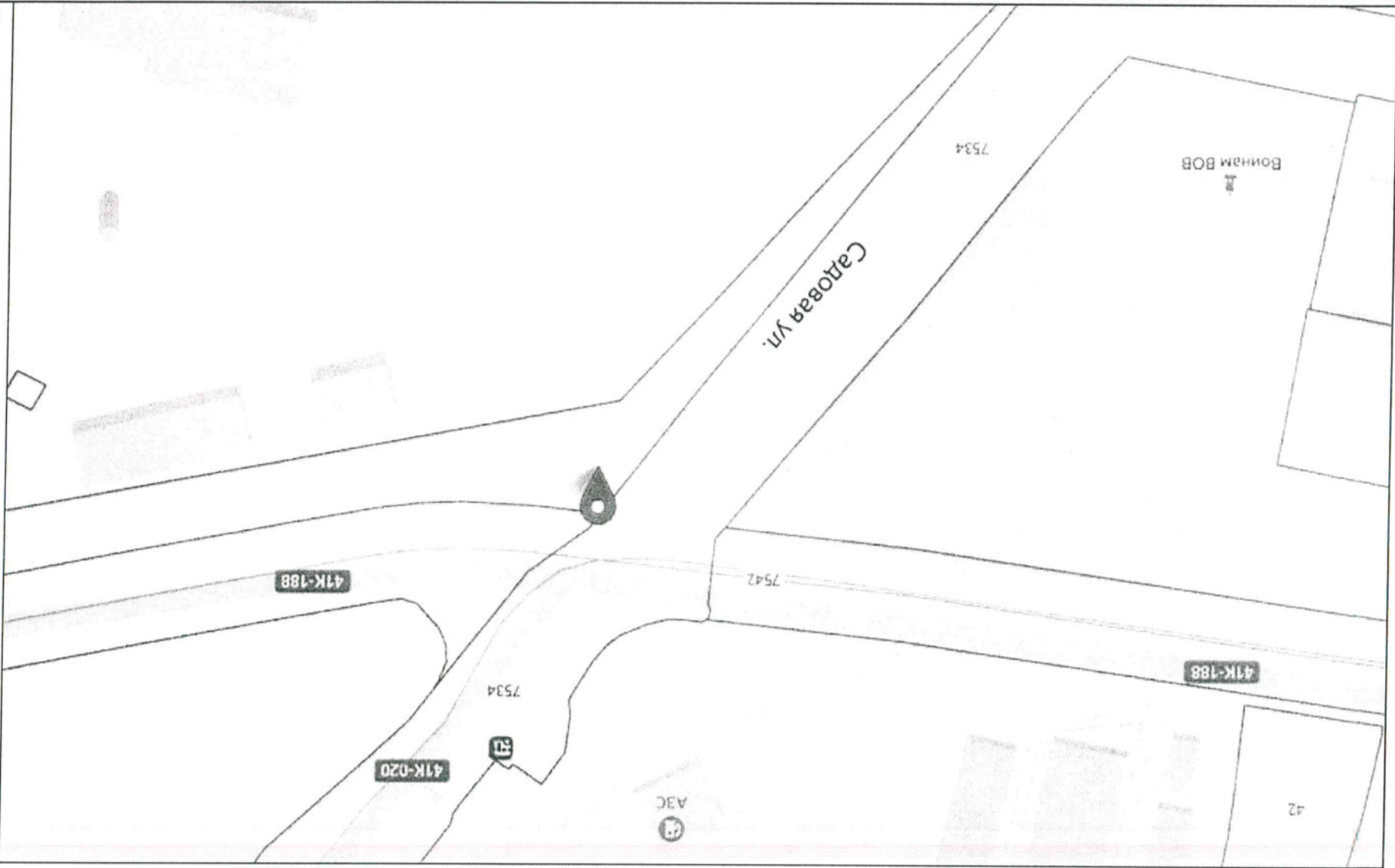
**Адреса предполагаемых размещений рекламных конструкций:
№С21-24 - дер. Выскатка, а/д 41К-188 / ул. Садовая,
59.02251, 28.19163**

лист 5.2



Адреса предлагаемых размещений рекламных конструкций:
№С21-24 - д-р. Выкатка, в/д 41К-188 / ул. Садовая,
неограниченная государственная собственность

лист 5.3



№ РМ	Вид	Формат	Место установки	Тип по ГОСТ Р 52044-2003	GPS координаты
C21-24	о/с 2x3	6м ²	т	Г5.2	59.02251, 28.19163

ТСОДД

ул. Садовая



Замеры рекламной конструкции (РК)			Замеры дорожного знака категории Г.3.1			
Параметр	Факт	ГОСТ	Замеры	Знак 1	Знак 2	
L уст, м Расстояние от края проезжей части до ближайшей точки проекции рекламного поля	7	0,6	Дорожные знаки/светофоры по ГОСТ Р 52290			
Н р, м Высота РК от уровня проезжей части до нижнего края рекламного поля	3	3				
S уст, м Расстояние от линии Знака до места установки РК по ходу движения				L дз, м Расстояние от края проезжей части до дальнего края проекции дальнего знака		
L в, м 1/2 ширины полосы движения	1,75	1,75		Н дз, м Габаритная высота от проезжей части по группе знаков		
Соответствует ГОСТ 52044-2003						

