

### Ситуационный план



Граница земельного участка

### Условные обозначения

- |  |  |  |  |
|--|--|--|--|
|  | Весовая (восстановлена)                                      |  | Направление МО                                   |
|  | Административное здание (сущ.)                               |  | Направление золы                                 |
|  | Цех (старое здание, сущ.)                                    |  | Перекачивание пустых баков на мойку              |
|  | Здание склада (проект.)                                      |  | Перекачивание баков с МО                         |
|  | Трансформаторная подстанция                                  |  | Водопровод                                       |
|  | Нейтрализатор отходов огневой (↑ направление раструба трубы) |  | Теплосети  |
|  | Уличное освещение  |  | Септик   |
|  | Площадка для сбора золы                                      |  | Скважина   |
|  | Периметровое ограждение территории базы                      |  | Гостевая автостоянка                             |
|  | Периметровое ограждение территории зоны обращения с МО       |  | Служебная автостоянка                            |
|  | Ворота   |  | Дизель-генератор                                 |
|  | Водоем 360м <sup>3</sup>                                     |  | ИЗАВ (Источник загрязнения атмосферных выбросов) |
|  | Грунт  |  |  |
|  | Асфальт  |  |  |
|  | Бетонированная площадка                                      |  |  |
|  | Существующее покрытие  |  |  |
|  | Мусороконтейнерная площадка                                  |  |  |

### ТЕХНИКО - ЭКОНОМИЧЕСКИЕ ПОКАЗАТЕЛИ

НОМЕР ПОЗИЦИИ	Наименование	Ед. изм.	Кол.-во
1	Площадь участка	м <sup>2</sup>	51 962
2	Площадь застройки/процент застройки	м <sup>2</sup>	2 881/5.5
3	Площадь покрытий	м <sup>2</sup>	8 780

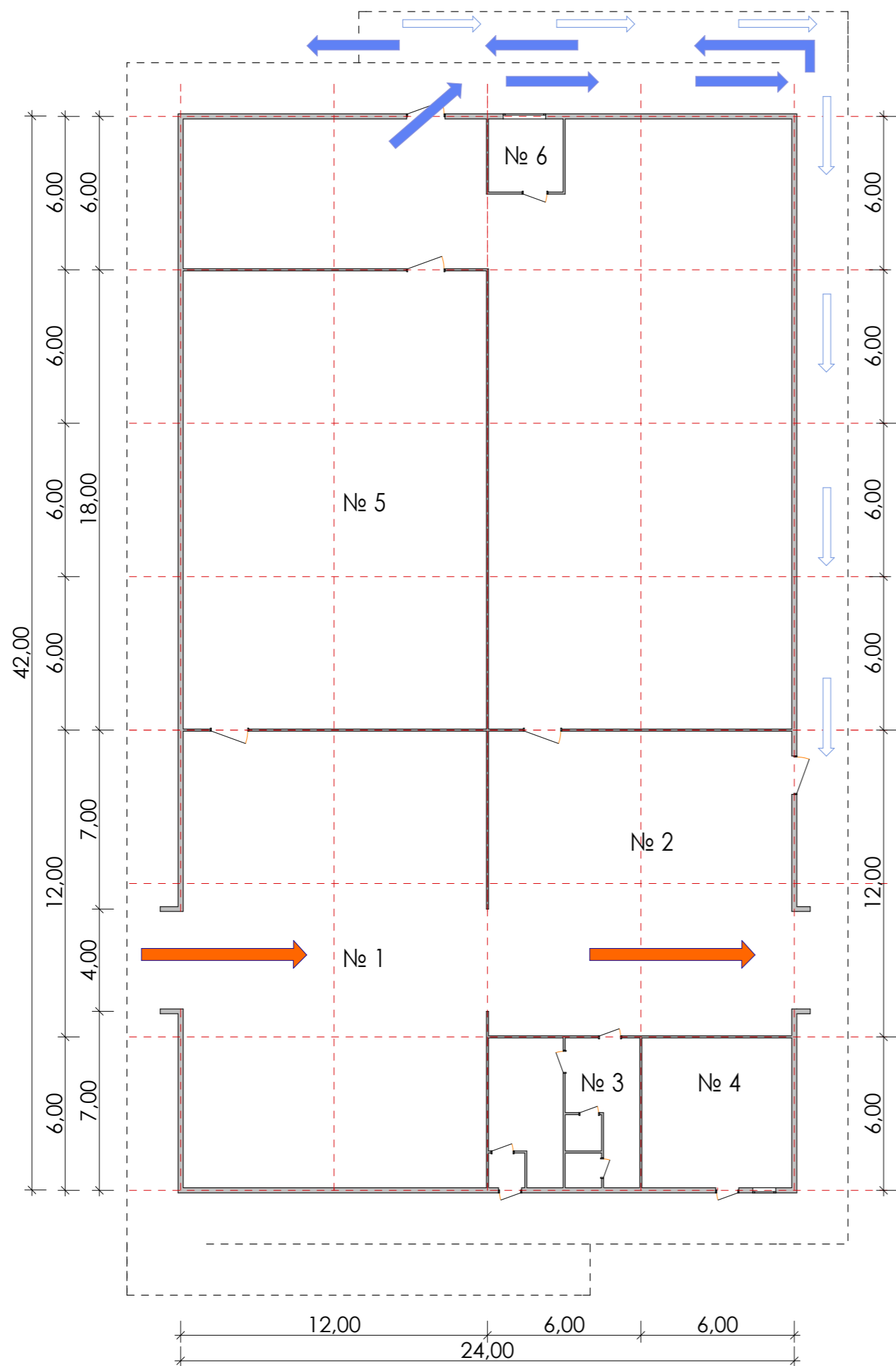
### ГЕНПЛАН М 1:1000



										ПЗУ		
										Ленинградская область, Сланцевский район, г. Сланцы, ш. Кингисеппское		
										Стадия	Лист	Листов
										П	1	
										Общие данные Генплан М1:1000		






# Здание склада



## Экспликация помещений

№ по плану	Наименование	Площадь м <sup>2</sup>
1	Зона разгрузки	211.8 м <sup>2</sup>
2	Мойка машин и баков	141.4 м <sup>2</sup>
3	Сан.пропускник	34.7 м <sup>2</sup>
4	Котельная + мастерская	34.3 м <sup>2</sup>
5	Холодильная камера	212.5 м <sup>2</sup>
6	Операторская	8.3 м <sup>2</sup>
		343.9 м <sup>2</sup>

### Условные обозначения:

-  Направление МО
-  Перекатывание пустых баков на мойку
-  Перекатывание баков с отходами

										2020 г.	
										Ленинградская область, Сланцевский район, г. Сланцы, ш. Кингисеппское	
Изм	Кол.уч	Лист	№ док.	Подпись	Дата				Стадия	Лист	Листов
					2020г.				П	3	
									Здание склада		